КОМИТЕТ ПРИРОДНЫХ РЕСУРСОВ, ЛЕСНОГО ХОЗЯЙСТВА
И ЭКОЛОГИИ ВОЛГОГРАДСКОЙ ОБЛАСТИ
(ОБЛКОМПРИРОДЫ)

ПРИКАЗ

21.07.2026 № 1100-ОД

Волгоград

О внесении изменений в приказ комитета природных ресурсов, лесного хозяйства и экологии Волгоградской области от 09 января 2025 г. № 01-ОД "Об утверждении Правил организации и осуществления туризма, в том числе обеспечения безопасности туризма на особо охраняемых природных территориях регионального значения Волгоградской области и Особенностей осуществления рекреационной деятельности на территории природных парков Волгоградской области"

В соответствии с пунктом 3.3 Положения о комитете природных ресурсов, лесного хозяйства и экологии Волгоградской области, утвержденного постановлением Администрации Волгоградской области от 19 декабря 2016 г. № 693-п "Об утверждении Положения о комитете природных ресурсов, лесного хозяйства и экологии Волгоградской области", п р и к а з ы в а ю:

1. Внести в Особенности осуществления рекреационной деятельности на территории природных парков Волгоградской области, утвержденные приказом комитета природных ресурсов, лесного хозяйства и экологии Волгоградской области от 09 января 2025 г. № 01-ОД "Об утверждении Правил организации и осуществления туризма, в том числе обеспечения безопасности туризма на особо охраняемых природных территориях регионального значения Волгоградской области и Особенностей осуществления рекреационной деятельности на территории природных парков Волгоградской области" (далее именуются – Особенности), изменения, изложив приложение 1 к Особенностям в новой редакции согласно приложению.

2. Контроль за исполнением настоящего приказа возложить на заместителя председателя комитета Е.П.Православнову.

3. Настоящий приказ вступает в силу со дня его подписания и подлежит официальному опубликованию.

Временно осуществляющий полномочия
председателя комитета природных ресурсов,
лесного хозяйства и экологии Волгоградской области С.Н.Водолагин

Приложение
к приказу комитета природных
ресурсов, лесного хозяйства
и экологии Волгоградской области
от 21.07.2026
№ 1100-ОД

"Приложение 1
к Особенностям осуществления
рекреационной деятельности
на территории природных парков
Волгоградской области

Перечень
объектов рекреации, расположенных на территории
природных парков Волгоградской области

№ п/п	Наименование	Месторасположение	Площадь, га
1	2	3	4
Природный парк "Волго-Ахтубинская пойма"			
Музеи, информационные центры (визит-центры)			
1.	Визит-центр природного парка "Волго-Ахтубинская пойма"	Ленинский район, г. Ленинск, ул. Ленина, 233 (за границами природного парка)	0,0716
2.	Экоцентр "Лещевский"	Ленинский район, хут. Лещев, ул. Павших Бойцов, д. 17	0,02599
3.	Виноградная Усадьба "Вилла София"	Среднеахтубинский район, п. Красный Буксир	9,7
4.	Музей русской сказки	Среднеахтубинский район, п. Кировец, ул. Ленина, 16	0,18
5.	Пивоварня "Дубовая лапа"	Среднеахтубинский район, п. Третья карта, ул. Георгиевский	2,2

		стан, 1	
6.	Ферма-парк крестьянско-фермерского хозяйства "Династия Колесовых"	Среднеахтубинский район, п. Третья карта	3,75
7.	Ферма-парк экзотических птиц "Калинин-парк"	Среднеахтубинский район, п. Калинин, ул. Калинина, 29а	0,25
Места отдыха посетителей			
1.	"Лето"	Среднеахтубинский район, р.п. Средняя Ахтуба, ул. Октябрьская, 2а	3,01
2.	"На Кашире"	Среднеахтубинский район, в 3 км северо-восточнее п. Великий Октябрь	
3.	"Парк-клуб"	Среднеахтубинский район, в 0,5 км юго-восточнее п. Третья Карта	2,0
4.	"Ерик Верблюд"	Среднеахтубинский район, в 1,3 км северо-восточнее г. Краснослободска	47,0511
"Зеленые стоянки"			
1.	"Ерик Яроватый"	Среднеахтубинский район, в 1,2 км юго-западнее хут. Вязовка	0,1
2.	"Озеро Запорное – 1"	Среднеахтубинский район, в 2,1 км восточнее г. Краснослободска	0,1
3.	"Озеро Запорное – 2"	Среднеахтубинский район, в 2,2 км восточнее г. Краснослободска	0,1
4.	"У Нептуна" (Ерик Гнилой)	Среднеахтубинский район, в 1 км юго-западнее хут. Новенький	5,2973
5.	"Дубрава"	Среднеахтубинский район, в 2,3 км восточнее хут. Закутский	0,4
6.	"Ерик Чайка-2"	Среднеахтубинский район, в 2,8 км восточнее хут. Закутский	0,5
7.	"Ерик Чайка"	Среднеахтубинский район, в 1,7 км восточнее хут. Закутский	0,1
8.	"Лесная поляна"	Среднеахтубинский район, в 1,4 км восточнее хут. Закутский	0,1
9.	"На Заречной"	Среднеахтубинский район, Колхозная Ахтуба, ул. Заречная, 5б	0,094
10.	"Бакалда на Волге"	Среднеахтубинский район, в 1,6 км северо-западнее п. Вторая	2,1

		Пятилетка	
11.	"Заплавное"	Ленинский район, с. Заплавное	3,0
12.	"Заяр"	Среднеахтубинский район, в 1,3 км южнее хут. Заяр	6,8
13.	"Конная тропа"	Среднеахтубинский район, в 2,2 км северо-восточнее г. Краснослободска	6,4
14.	"Красносадская"	Среднеахтубинский район, в 0,5 км севернее хут. Красный Сад	1,4238
15.	"Ландышевая дубрава"	Среднеахтубинский район, поворот на п. Великий Октябрь с трассы Краснослободск - Средняя Ахтуба	12,2999
16.	"На берегу Ахтубы"	Среднеахтубинский район, поворот на п. Куйбышев от моста через р. Ахтубу	1,12
17.	"На Волге"	Среднеахтубинский район, п. Вторая Пятилетка	1,1
18.	"Парк "Белый ветер"	Среднеахтубинский район, в 1,5 км северо-восточнее п. Красный Буксир	3,0
19.	"Речная"	Среднеахтубинский р-н, п. Куйбышев	1,61
20.	"Сахарный"	Среднеахтубинский район, севернее п. Сахарный, западнее п. Госпитомник	1,5
21.	"Сталинградская переправа"	Среднеахтубинский район, г. Краснослободск, полуостров Обливной	3,678
22.	"Уют"	Среднеахтубинский район, в 2,2 км северо-восточнее п. Великий Октябрь	0,8333
23.	"Шелковый путь"	Ленинский район, в 0, 15 км юго-восточнее г. Ленинск	2,0
24.	"Тихий берег"	Среднеахтубинский район, в 0,35 км восточнее г. Краснослободск, берег ер. Судомойка	2,0777
25.	"Золотой берег"	Среднеахтубинский район, в 0,9 км юго-западнее г. Краснослободск	1,67
26.	"Солнечный берег"	Ленинский район, в 1,2 км южнее г. Ленинск	20,0
Смотровые площадки			
1.	"В гармонии с природой"	Ленинский район, хут. Лещев, ул. Павших борцов, 17	0,0016

2.	"Лотос"	Среднеахтубинский, в 0,7 км северо-восточнее п. Красный Буксир	0,09
Средства размещения, предназначенные для размещения посетителей природного парка:			
Кемпинги:			
1.	Глэмпинг "Хайд"	Среднеахтубинский район, в 2 км северо-восточнее п. Великий Октябрь	2,93
2.	Кемпинг "Заяр"	Среднеахтубинский район, в 1,5 км юго-восточнее хут. Заяр	2,2
3.	Кемпинг "Покровка"	Ленинский район, в 2 км юго-восточнее с. Покровка	2,48
4.	Кемпинг "Тумак"	Среднеахтубинский район, в 0,5 км западнее хут. Прыщевка	5,1
5.	Кемпинг "Междуречье"	Среднеахтубинский район, в 0,5 км южнее хут. Третья Карта	0,8698
6.	Глэмпинг "Spa&GlampДубовая лапа"	Среднеахтубинский район, в 0,6 км южнее п. Третья Карта	0,45
7.	Глэмпинг "Клубный кемпинг с хмелем"	Среднеахтубинский район, в 0,8 км южнее п. Третья Карта	0,45
8.	Глэмпинг "Кемпинговая долина"	Среднеахтубинский район, в 0,82 км южнее п. Третья Карта	0,45
9.	Глэмпинг "Пансион в дубраве"	Среднеахтубинский район, в 1,5 км северо-восточнее г. Краснослободск	1,18
10.	Глэмпинг "Атмосфера"	Среднеахтубинский район, в 0,05 км севернее ул. Дружбы п. Кировец, берег р. Ахтубы	6 6595
11.	Глэмпинг "Развитие" (ИП Рудченко)	Среднеахтубинский район, южнее г. Краснослободска	0,54
12.	Глэмпинг Esenin	Среднеахтубинский район, в 0,2 км восточнее г. Краснослободска, берег ер. Судомойка	0,5
Туристские базы, базы отдыха, многофункциональные комплексы:			
Ленинский муниципальный район			
Маляевское сельское поселение			
1.	Туристическая база "Одиссея"	Ленинский район, в 0,1 км юго-восточнее г. Ленинск	2,0
Заплавненское сельское поселение			
2.	База отдыха "Изумруд"	Ленинский район, в 2 км юго-западнее с. Заплавное	5,0
Каршевитское сельское поселение			
3.	База отдыха (недействующая)	Ленинский район, западнее с. Каршевитое	4,6

4.	База отдыха "Белкин дом"	Ленинский район, западнее с. Каршевитое	2,2
5.	База отдыха (недействующая)	Ленинский район, западнее с. Каршевитое	1,92
6.	Туристическая база "Летучая рыба"	Ленинский район, юго-западнее с. Каршевитое	3,7
7.	Туристическая база "Каршевитое"	Ленинский район, в 1,4 км юго-восточнее с. Каршевитое	10,3
Покровское сельское поселение			
8.	Рыболовная база "Покровка"	Ленинский район, в 0,6 км юго-восточнее с. Покровка	3,0
9.	Туристическая база (недействующая)	Ленинский район, в 3 км восточнее с. Покровка	
10.	Туристическая база (недействующая)	Ленинский район, в 3,5 км восточнее с. Покровка	2,48
11.	База отдыха "УФСИН"	Ленинский район, в 0,4 км севернее х. Булгаков	1,5
Светлоярский муниципальный район			
Светлоярское городское поселение			
12.	Туристическая база керамического завода	Светлоярский район, в 0,7 км юго-восточнее хут. Громки	2,1
13.	Туристическая база	Светлоярский район, в 1,1 км юго-восточнее хут. Громки	0,94
Среднеахтубинский муниципальный район			
Ахтубинское сельское поселение			
14.	Туристическая база "Ивушка"	Среднеахтубинский район, в 0,5 км севернее моста через р. Ахтуба	2,78
15.	База отдыха "Тополя"	Среднеахтубинский район, восточнее п. Колхозная Ахтуба	1,66
16.	База отдыха "Отдых"	Среднеахтубинский район, восточнее п. Колхозная Ахтуба	4,9
17.	Туристическая база "Афина"	Среднеахтубинский район, в 2 км восточнее п. Колхозная Ахтуба	9,7
18.	Туристическая база "ВАТИ"	Среднеахтубинский район, в 1 км севернее моста через р. Ахтуба	1,9
19.	База отдыха "Шинник" ("Юность")	Среднеахтубинский район, восточнее п. Колхозная Ахтуба	5,4
20.	База отдыха	Среднеахтубинский район, в 1,4 км восточнее п. Колхозная Ахтуба	1,9
21.	База отдыха "Юбилейная"	Среднеахтубинский район, восточнее п. Колхозная Ахтуба	1,62
22.	База отдыха "Каравай"	Среднеахтубинский район, восточнее п. Колхозная Ахтуба	3,0

23.	База отдыха "Следопыт"	Среднеахтубинский район, в 1,7 км на север от п. Колхозная Ахтуба	2,0
24.	Резиденция "Andreef клуб"	Среднеахтубинский район, западнее п. Колхозная Ахтуба	1,9
25.	База отдыха "МОСТ"	Среднеахтубинский район, западнее п. Колхозная Ахтуба	2,44
26.	Парк-отель "Пересвет"	Среднеахтубинский район, западнее п. Колхозная Ахтуба	5,3
27.	База отдыха "Марафон"	Среднеахтубинский район, в 1,5 км северо-восточнее хут. Новенький	7,9
28.	Профилакторий	Среднеахтубинский район, в 0,9 км восточнее хут. Тутов	6,5
29.	Туристическая база "Подшипник"	Среднеахтубинский район, в 1 км северо-западнее хут. Тутов	8,15
30.	Учебно-спортивный центр федерального государственного казенного образовательного учреждения высшего профессионального образования "Волгоградская академия Министерства внутренних дел Российской Федерации"	Среднеахтубинский район, северо-западнее п. Рыбачий	6,5
31.	База отдыха "Нептун"	Среднеахтубинский район, в 1,2 км южнее п. Рыбачий	5,0
32.	База отдыха	Среднеахтубинский район, в 1,5 км южнее п. Рыбачий	2,58
33.	База отдыха	Среднеахтубинский район, в 2,5 км юго-западнее хут. Новенький	8,3
34.	Туристическая база "Солнечный остров"	Среднеахтубинский район, в 1,6 км юго-восточнее хут. Новенький	12,6
35.	База отдыха "Осинки"	Среднеахтубинский район, в 1,3 км юго-восточнеехут. Новенький	3,7
36.	База отдыха "Золотая Дюна"	Среднеахтубинский район, в 0,8 км северо-западнее моста через р. Ахтуба	1,6
Кировское сельское поселение			
37.	"Седьмой сезон – Дубовая лапа"	Среднеахтубинский район, п Третья Карта, тер Дубовая лапа, ул. Георгиевский Стан	1,72

38.	База отдыха "Династия"	Среднеахтубинский район, в 0,2 км юго-восточнее п. Третья Карта, берег ер. Пахотный	0,6021
39.	Туристическая база "На Ахтубе"	Среднеахтубинский район, в 0,1 км севернее п. Кировец, берег р. Ахтубы	4,22
Клетское сельское поселение			
40.	База отдыха "Междуречье"	Среднеахтубинский район, 1,62 км западнее от х. Репино	8,5
41.	База отдыха "Усадьба "Репино"	Среднеахтубинский район, в 0,2 км юго-западнее хут. Репино	2,3
42.	База отдыха	Среднеахтубинский район, юго-западнее хут. Репино	1,3
43.	Спортивный оздоровительный лагерь федерального государственного бюджетного образовательного учреждения высшего образования "Волгоградский государственный технический университет"	Среднеахтубинский район, в 2 км северо-западнее хут. Щучий	7,6
44.	База отдыха "Сакля"	Среднеахтубинский район, в 2,1 км юго-западнее хут. Щучий	2,86
Красное сельское поселение			
45.	Туристическая база	Среднеахтубинский район, южнее хут. Заяр	6,8
46.	Туристическая база "Здоровье"	Среднеахтубинский район, северо-восточнее хут. Красный Сад	2,27
47.	База отдыха "Ветерок"	Среднеахтубинский район, в 2 км северо-восточнее хут. Красный Сад	7,07
48.	Оздоровительный комплекс "Царицынский пассаж"	Среднеахтубинский район, в 2,2 км северо-восточнее хут. Красный Сад	9,92
49.	База отдыха "ВИЗ" ("Ахтуба Вилладж")	Среднеахтубинский район, в 0,5 км севернее п. Калинина	5,1
50.	База отдыха "Лесная"	Среднеахтубинский район, юго-восточнее п. Калинина	6,6
51.	База отдыха "Солнечная"	Среднеахтубинский район, в 0,2 км северо-восточнее п. Калинина	5,58
52.	База отдыха ОАО "Волгоградэнерго"	Среднеахтубинский район, юго-восточнее п. Калинина	7,9

	"Учебный центр по подготовке кадров"		
53.	База отдыха "ХуторОк искусств"	Среднеахтубинский район, в 1,6 км юго-восточнее п. Калинин	9,3
Куйбышевское сельское поселение			
54.	База отдыха "Семейный дворик"	Среднеахтубинский район, в 1,0 км севернее п. Куйбышев,	4,5
55.	Клуб пейнтбола "Адреналин"	Среднеахтубинский район, п. Куйбышев, ул. Советская, 1а	2,0
56.	База отдыха "Русские бани"	Среднеахтубинский район, п. Куйбышев, ул. Советская, 1/3	1,1
57.	База отдыха "Лазурит"	Среднеахтубинский район, п. Куйбышев, ул. Октябрьская, 48	9,55
58.	Спортивно-оздоровительный лагерь ФГБОУ ВО "Волгоградский государственный медицинский университет"	Среднеахтубинский район, п. Куйбышев, ул. Октябрьская, 47	3,5
59.	Туристическая база "Ахтуба"	Среднеахтубинский район, п. Куйбышев, ул. Октябрьская, 49	1,0
60.	Спортивно-оздоровительная база отдыха "Дубравушка"	Среднеахтубинский район, 0,3 км северо-восточнее хут. Шумроватый	2,0
61.	База отдыха "Лада"	Среднеахтубинский район, в 0,2 км северо-западнее хут. Шумроватый	2,3
62.	База отдыха "Лесная дача"	Среднеахтубинский район, в 0,3 км от хут. Шумроватый	1,0
63.	Туристическая база	Среднеахтубинский район, в 2,2 км северо-восточнее п. Великий Октябрь	5,56
64.	База отдыха "Дружба"	Среднеахтубинский район, в 2,3 км северо-восточнее п. Великий Октябрь	2,1
65.	Туристическая база "Тополек" (не действующая)	Среднеахтубинский район, в, 2,2 км северо-восточнее п. Великий Октябрь	1,6
66.	Парк-клуб "Дубровский"	Среднеахтубинский район, в 2,2 км северо-восточнее п. Великий Октябрь	4,0
67.	Парк-клуб "Дубровский-2"	Среднеахтубинский район, в 2,0 км северо-восточнее п. Великий Октябрь	4,8538

68.	Гостиничный комплекс "Спа-отель "Дубровский"	Среднеахтубинский район, в 2,2 км северо-восточнее п. Великий Октябрь	7,1573
Суходольское сельское поселение			
69.	Туристическая база (не действующая)	Среднеахтубинский район, в 1,0 км северо-западнее хут. Маляевские дачи	1,34
70.	Туристическая база (не действующая)	Среднеахтубинский район, в 0,8 км северо-западнее хут. Маляевские дачи	1,0
71.	Туристическая база (не действующая)	Среднеахтубинский район, в 0,6 км северо-западнее хут. Маляевские дачи	
Фрунзенское сельское поселение			
72.	Туристическая база "Дубрава"	Среднеахтубинский район, в 1,7 км северо-западнее п. Госпитомник	1,5
73.	База отдыха "Солнечная"	Среднеахтубинский район, в 1,6 км северо-восточнее г. Краснослободск	2,0
74.	Гостиничный комплекс "Дубовая роща"	Среднеахтубинский район, в 1,5 км северо-западнее хут. Госпитомник	3,75
75.	Комплекс база отдыха	Среднеахтубинский район, в 1,2 км северо-восточнее г. Краснослободск	5,6
76.	Туристическая база отдыха "Вилла Анна"	Среднеахтубинский район, хут. Сахарный, ул. Революции	0,2076
77.	База отдыха "Хутор Сахарный"	Среднеахтубинский район, хут. Сахарный	1,3
78.	Учебно-тренировочный лагерь ФГБОУ ВО ВолГТУ	Среднеахтубинский район, в 1,0 км юго-восточнее хут. Сахарный	4,0
79.	Парк-отель "Ривьера"	Среднеахтубинский район, в 0,2-0,3 км северо-западнее СНТ "Дружба", в 0,1-0,15 км восточнее ер. Судомойка	2,45
80.	Пейнтбольный клуб "Волгоград"	Среднеахтубинский район, 2 км северо-западнее х. Госпитомника	0,7751
81.	"РЕКА&ПЕСОК"	Среднеахтубинский район, 2,25 км южнее от г. Краснослободск	43,7368

городское поселение город Краснослободск			
82.	База отдыха "Губерния"	Среднеахтубинский район, южнее г. Краснослободск	3,0
83.	Туристическая база "Дача Поддубного"	Среднеахтубинский район, южнее г. Краснослободск	13,1
84.	База отдыха "Зеленая роща"	Среднеахтубинский район, южнее г. Краснослободск	
85.	База отдыха "Диамант-Волга"	Среднеахтубинский район, южнее г. Краснослободск	0,7
86.	База отдыха "Нобель"	Среднеахтубинский район, южнее г. Краснослободск	0,96
87.	База отдыха "Отдых на Волге"	Среднеахтубинский район, южнее г. Краснослободск	1,88
88.	Туристическая база "Эфир"	Среднеахтубинский район, южнее г. Краснослободск	1,2
89.	База отдыха "Рублевка"	Среднеахтубинский район, южнее г. Краснослободск	1,5
90.	База отдыха "Радуга"	Среднеахтубинский район, южнее г. Краснослободск	1,5
91.	База отдыха "Наука"	Среднеахтубинский район, южнее г. Краснослободск	2,0
92.	Туристическая база "Весна"	Среднеахтубинский район, г. Краснослободск, ул. Хорошая, 8	2,0
93.	Туристическая база "Утро"	Среднеахтубинский район, южнее г. Краснослободск	23,26
94.	Туристическая база "Молодой рабочий"	Среднеахтубинский район, южнее г. Краснослободск	12,4
95.	База отдыха "Бакалда"	Среднеахтубинский район, в 2 км южнее г. Краснослободск	2,1
96.	База отдыха "Дубовая роща"	Среднеахтубинский район, южнее г. Краснослободск	2,0
97.	Клуб активного отдыха "Добрыня"	Среднеахтубинский район, южнее г. Краснослободск	1,3
98.	Туристическая база "Полиграфист"	Среднеахтубинский район, пос. Вторая Пятилетка	0,9
99.	Загородный клуб "Нефтяник	Среднеахтубинский район, в 0,5 км западнее п. 2-я Пятилетка	4,34
100.	База отдыха "Крит"	Среднеахтубинский район, в 1,0 км северо-восточнее х. Бобры	0,92
101.	База отдыха "Золотые пески "	Среднеахтубинский район, в 0,8 км северо-восточнее х. Бобры	1,0
102.	База отдыха "Волга"	Среднеахтубинский район, в 1,3 км северо-восточнее х. Бобры	12,0
103.	База отдыха "Иволга"	Среднеахтубинский район, в 0,6 км северо-восточнее	10,2

		х. Бобры	
104.	База отдыха "VOYAGE"	Среднеахтубинский район, в 0,4 км северо-восточнее х. Бобры	2,18
105.	База отдыха "VOYAGE-2"	Среднеахтубинский район, в 0,5 км северо-восточнее х. Бобры	2,0
106.	База отдыха "Стрелец"	Среднеахтубинский район, южнее г. Краснослободск	0,9
107.	Туристическая база отдыха "Нобель-2"	Среднеахтубинский район, южнее г. Краснослободска	1,296
108.	Туристская база отдыха "Аргамак"	Среднеахтубинский район, южнее г. Краснослободска	1,1
Лагеря отдыха и оздоровления детей, специализированные детские (профильные) лагеря (спортивно-оздоровительные лагеря и другие лагеря)			
Среднеахтубинский муниципальный район			
Ахтубинское сельское поселение			
1.	Детский оздоровительный лагерь "Меридиан"	Среднеахтубинский район, севернее хут. Новенький	23,6
2.	Детский оздоровительный лагерь "Салют"	Среднеахтубинский район, в 1,3 км юго-восточнее хут. Тутов	7,2
3.	Детский оздоровительный лагерь "Огонек"	Среднеахтубинский район, в 1,3 км северо-восточнее хут. Тутов	10,35
городское поселение город Краснослободск			
4.	Детский оздоровительный лагерь им. Гагарина (недейств.)	Среднеахтубинский район, в 1,0 км северо-восточнее г. Краснослободск	3,95
5.	Детский оздоровительный лагерь им. С. Филиппова (недейств.)	Среднеахтубинский район, в 1,2 км северо-восточнее г. Краснослободск	5,6
6.	Детский оздоровительный лагерь (недейств.)	Среднеахтубинский район, в 2,9 км севернее г. Краснослободск	14,27
Красное сельское поселение			
7.	Детский оздоровительный лагерь "Орленок"	Среднеахтубинский район, в 3 км юго-восточнее хут. Заяр	18,53

8.	Детский оздоровительный лагерь "Чайка"	Среднеахтубинский район, в 1,5 км южнее хут. Заяр	15,1
Ленинский муниципальный район			
Заплавненское сельское поселение			
9.	Детский оздоровительный лагерь (недейств.)	Среднеахтубинский район, в 1,8 км северо-восточнее п. Калинина	12,0
Среднеахтубинский муниципальный район			
Кировское сельское поселение			
10.	Детский оздоровительный лагерь "Орленок" (недейств.)	Среднеахтубинский район, в 0,6 км юго-западнее хут. Старенький	15,5
Куйбышевское сельское поселение			
11.	Детский оздоровительный лагерь "Дубок" (недейств.)	Среднеахтубинский район, восточнее п. Куйбышев	
Фрунзенское сельское поселение			
12.	Детский оздоровительный лагерь "Огонек" (недейств.)	Среднеахтубинский район, хут. Сахарный	4,0
Территории ведения гражданами садоводства или огородничества для собственных нужд, отраженные в документах территориального планирования			
Ленинский муниципальный район			
Заплавненское сельское поселение			
1.	Товарищество собственников недвижимости "Садоводческое некоммерческое товарищество "Шинник"	Ленинский район, в 1,8 км западнее с. Бахтияровка	93,0
2.	Садоводческое товарищество "Заплавинские горки"	Ленинский район, юго-западнее с. Заплавное	16,3
Среднеахтубинский муниципальный район			
Ахтубинское сельское поселение			
3.	Садоводческое некоммерческое	Среднеахтубинский район, в 1,0 км севернее п. Рыбачий	14,1

	товарищество "Тихие зори № 2"		
4.	Садоводческое некоммерческое товарищество "Содружество"	Среднеахтубинский район, в 1,8 км южнее п. Рыбачий	25,7
5.	Садоводческое некоммерческое товарищество "Лесная поляна"	Среднеахтубинский район, в 0,5 км юго-восточнее хут. Новенький	19,0
6.	Садоводческое некоммерческое товарищество "Лебедь"	Среднеахтубинский район, в 0,2 км юго-восточнее хут. Тутов	8,6
7.	Садоводческое некоммерческое товарищество "Лесные дачи"	Среднеахтубинский район, в 0,65 км восточнее хут. Тутов	20,0
8.	Садоводческое некоммерческое "Ахтубинец"	Среднеахтубинский район, южнее п. Колхозная Ахтуба	17,5
9.	Товарищество собственников недвижимости Садоводческое некоммерческое товарищество "Юбилейное"	Среднеахтубинский район, южнее п. Колхозная Ахтуба	17,2
10.	Садоводческое некоммерческое товарищество "Заповедь"	Среднеахтубинский район, в 1,1 км юго-западнее п. Колхозная Ахтуба	45,0
11.	Садоводческое некоммерческое товарищество "Мелиоратор"	Среднеахтубинский район, в 1,3 км северо-восточнее п. Колхозная Ахтуба	17,6
12.	Садоводческое некоммерческое товарищество "Тихие зори"	Среднеахтубинский район, в 1,1 км северо-западнее хут. Новенький	14,1
13.	Садоводческое некоммерческое товарищество "Волго-Ахтуба"	Среднеахтубинский район, хут. Новенький	2,0
14.	Садоводческое некоммерческое товарищество "Островок"	Среднеахтубинский район, в 1,1 км западнее п. Куйбышев	11,0
Кировское сельское поселение			
15.	Товарищество собственников недвижимости "Садоводческое некоммерческое товарищество	Среднеахтубинский район, в 2 км юго-восточнее п. Кировец	34,7

	"Строитель-2"		
16.	Садоводческое некоммерческое товарищество собственников недвижимости "Подшипник"	Среднеахтубинский район, в 2,5 км юго-восточнее п. Кировец	19,3
17.	Дачное некоммерческое товарищество "Лебяжья Поляна"	Среднеахтубинский район, восточнее п. Лебяжья Поляна	82,0
18.	Садоводческое некоммерческое товарищество "Энергетик"	Среднеахтубинский район, западнее п. Рыбачий	28,4
19.	Садоводческое некоммерческое товарищество "Крит-2"	Среднеахтубинский район, в 2,8 км северо-восточнее г. Краснослободск	18,5
Красное сельское поселение			
20.	Товарищество собственников недвижимости "Садоводческое некоммерческое товарищество "Ромашка"	Среднеахтубинский район, в 1,4 км южнее хут. Заяр	24,0
21.	Садоводческое некоммерческое товарищество "Строитель-1"	Среднеахтубинский район, в 1,5 км юго-восточнее п. Первомайский	23,0
22.	Дачное некоммерческое партнерство "Царицынская Усадьба на Ахтубе"	Среднеахтубинский район, восточнее п. Красный Сад	20,0
городское поселение город Краснослободск			
23.	Садоводческое некоммерческое товарищество собственников недвижимости "Сосновый Бор" (массив 1)	Среднеахтубинский район, в 1,7 км северо-восточнее г. Краснослободск	34,6
24.	Садоводческое некоммерческое товарищество собственников недвижимости "Сосновый Бор" (массив 2)	Среднеахтубинский район, в 2 км северо-восточнее г. Краснослободск	
25.	Садоводческое некоммерческое	Среднеахтубинский район, в 2 км севернее г. Краснослободск	

	товарищество собственников недвижимости "Сосновый Бор" (массив 3)		
26.	Садоводческое некоммерческое товарищество "Крит"	Среднеахтубинский район, в 1,1 км северо-восточнее г. Краснослободск	40,9
27.	Садоводческое некоммерческое товарищество "Наука"	Среднеахтубинский район, в 0,75 км северо-восточнее г. Краснослободск	12,4
28.	Садоводческое товарищество собственников недвижимости "Дружба-1"	Среднеахтубинский район, восточнее г. Краснослободск	6,0
29.	Садоводческое некоммерческое товарищество "Геофизик"	Среднеахтубинский район, в 0,5 км северо-восточнее хут. Сахарный	3,2
30.	Садоводческое некоммерческое товарищество "Лесовод"	Среднеахтубинский район, северо-восточнее хут. Сахарный	9,0
31.	Садоводческое некоммерческое товарищество "Фронтовик"	Среднеахтубинский район, западнее п. Вторая Пятилетка	1,2
32.	Садоводческое некоммерческое товарищество "Зеленая Роща"	Среднеахтубинский район, в 0,25 км западнее п. Вторая Пятилетка	1,2
33.	Садоводческое некоммерческое товарищество "Колос"	Среднеахтубинский район, в 0,57 км юго-западнее п. Вторая Пятилетка	12,0
34.	Садоводческое некоммерческое товарищество "Проектировщик"	Среднеахтубинский район, в 0,75 км юго-западнее п. Вторая Пятилетка	16,4
35.	Садоводческое некоммерческое товарищество "Кинотехник"	Среднеахтубинский район, в 0,65 км юго-западнее п. Вторая Пятилетка	10,0
36.	Садоводческое некоммерческое товарищество "Культурник"	Среднеахтубинский район, в 1 км юго-западнее от п. Вторая Пятилетка	2,4
Клетское сельское поселение			
37.	Товарищество собственников недвижимости "Вишневый сад"	Среднеахтубинский район, в 2,5 км восточнее хут. Ямы	50,0

38.	Садовое товарищество "Медик"	Среднеахтубинский район, в 1,8 км юго-восточнее хут. Ямы	40,0
39.	Садоводческое некоммерческое товарищество "Успех"	Среднеахтубинский район, севернее хут. Прыщевка	40,0
40.	Садоводческое некоммерческое товарищество "Сельхозтехника"	Среднеахтубинский район, юго-западнее хут. Прыщевка	31,0
41.	Садоводческое некоммерческое товарищество "Полет"	Среднеахтубинский район, в 2,3 км северо-западнее хут. Щучий	1,0
42.	Товарищество собственников недвижимости "Водстроевец"	Среднеахтубинский район, северо-западнее хут. Щучий	39,3
Куйбышевское сельское поселение			
43.	Садоводческое некоммерческое товарищество "Дружба"	Среднеахтубинский район, северо-западнее п. Куйбышев	23,0
44.	Садоводческое некоммерческое товарищество "Чайка"	Среднеахтубинский район, в 1,7 км восточнее хут. Закутский	21,5
45.	Дачное некоммерческое товарищество "Царицынская Усадьба"	Среднеахтубинский район, северо-восточнее п. Великий Октябрь	31,0
46.	Садоводческое некоммерческое товарищество "Каширинское"	Среднеахтубинский район, западнее хут. Вязовка	32,0
47.	Садоводческое некоммерческое товарищество собственников недвижимости "Коттеджный поселок "Победа"	Среднеахтубинский район, в 0,8 км южнее п. Куйбышев	27,0
48.	Садоводческое некоммерческое товарищество "Автомобилист"	Среднеахтубинский район, 1,5 км северо-западнее хут. Суходол	18,0
Суходольское сельское поселение			
49.	Товарищество собственников недвижимости "Бор"	Среднеахтубинский район, в 1,0 км восточнее хут. Кочетково	15,6

50.	Садоводческое некоммерческое товарищество "Зеленый Бор" (4 массива)	Среднеахтубинский район, северо-западнее хут. Суходол	47,0
Фрунзенское сельское поселение			
51.	Садоводческое некоммерческое товарищество "Газ Заволжья"	Среднеахтубинский район, в 0,38 км восточнее хут. Госпитомник	2,6
52.	Садоводческое некоммерческое товарищество "Опытник-1"	Среднеахтубинский район, в 0,3 км западнее хут. Госпитомник	15,4
53.	Садоводческое некоммерческое товарищество "Опытник-2"	Среднеахтубинский район, в 0,35 км западнее хут. Госпитомник	6,0
54.	Садоводческое товарищество собственников недвижимости "Дружба"	Среднеахтубинский район, в 1 км восточнее г. Краснослободск	24,2
55.	Садоводческое некоммерческое товарищество "Иволга"	Среднеахтубинский район, юго-восточнее хут. Сахарный	16,6
56.	Садоводческое некоммерческое товарищество "Иволга-2"	Среднеахтубинский район, хут. Сахарный	21,0
57.	Садоводческое некоммерческое товарищество "Мечта"	Среднеахтубинский район, хут. Сахарный	7,5
58.	Дачное некоммерческое партнерство "Владимирская Слобода"	Среднеахтубинский район, северо-западнее п. Маслово	32,0
59.	Товарищество собственников недвижимости "Садоводческий потребительский кооператив "Озерное"	Среднеахтубинский район, юго-восточнее хут. Госпитомник	42,0
60.	Садоводческое некоммерческое товарищество "Судостроитель"	Среднеахтубинский район, 1 км юго-западнее хут. Закутский	17,9
61.	Садоводческое некоммерческое товарищество "Дубрава"	Среднеахтубинский район, восточнее п. Бурковский	37,0
62.	Дачное некоммерческое партнерство "Белая дача"	Среднеахтубинский район, в 1,5 км восточнее п. Бурковский	26,03

63.	Садоводческий потребительский кооператив "Раздолье"	Среднеахтубинский район, в 0,85 км севернее п. Госпитомник	
Рекреационные объекты, расположенные на лесных участках, переданных физическим и юридическим лицам для осуществления рекреационной деятельности			
1.	Рекреационный объект	Среднеахтубинский район, в 0,1 км от т/б "Дубровский"	0,1029
2.	Рекреационный объект	Среднеахтубинский район, х. Новенький, ул. Красивая	0,12
3.	Рекреационный объект	Среднеахтубинский район, о. Крит	7,4
4.	Рекреационный объект	Среднеахтубинский район, в 0,5 км северо-восточнее ТСН "Крит"	3,0
5.	Рекреационный объект	Среднеахтубинский район, в 0,5 км от пос. Вторая Пятилетка между туристическими базами "Полиграфист" и "Дубовая роща"	0,6
6.	Рекреационный объект	Среднеахтубинский район, в 3,5 км северо-восточнее п. Красный Буксир	2,0
7.	Рекреационный объект	Среднеахтубинский район, в 0,3 км северо-восточнее ТСН "Крит"	3,0
Природный парк "Донской"			
Музеи, информационные центры (визит-центры)			
1.	Информационный центр (офис) природного парка "Донской"	Иловлинский район, р.п. Иловля, ул. Будённого, д. 55	0,016
"Зеленые стоянки"			
1.	Зелёная стоянка (Белов М.Г.)	Иловлинский район, 3,2 км юго-западнее ст. Качалинская	1,0
2.	Зеленая стоянка (Гразин В.Ф.)	Иловлнский район, 7 км юго-западнее ст. Качалинская	0,4
3.	Зеленая стоянка (Дронкин С.Ф.)	Иловлинский район, 7 км юго-западнее ст. Качалинская	0,4355
4.	Зеленая стоянка (Чередник О.В.)	Иловлинский район, 7 км юго-западнее ст. Качалинская	0,65
5.	"Трехостровская-1"	Иловлинский район, 7 км юго-западнее ст. Качалинская	3,0
6.	"Трехостровская-3"	Иловлинский район, 7 км юго-западнее ст. Качалинская	1,7901

7.	"Трехостровская-2"	Иловлинский район, 7,5 км юго-западнее ст. Качалинская	4,0
8.	"Ермак-1"	Иловлинский район, 7,5 км юго-западнее ст. Качалинская	0,5
9.	"Ермак-2"	Иловлинский район, 7,5 км юго-западнее ст. Качалинская	0,5
10.	"Ермак-3"	Иловлинский район, 7,5 км юго-западнее ст. Качалинская	1,6670
11.	Зеленая стоянка федерального государственного бюджетного научного учреждения "Федеральный научный центр агроэкологии, комплексных мелиораций и защитного лесоразведения Российской академии наук"	Иловлинский район, 6,5 км юго-западнее ст. Качалинская	1,0
12.	Зеленая стоянка (Решетников А.В)	Иловлинский район, 6 км юго-западнее ст. Качалинская	0,6
13.	Зеленая стоянка (Исаев С.В.)	Иловлинский район, 6 км юго-западнее ст. Качалинская	1,2
14.	"Тишанка"	Иловлинский район, Краснодонское сельское поселение, 1,4 км юго-восточнее хут. Байбаев	0,5846
15.	"Трехостровская-4"	Иловлинский район, 7 км юго-западнее ст. Качалинская	0,2567
16.	"Ермак-4"	Иловлинский район, 7,5 км юго-западнее ст. Качалинская	1,6622
Пункты наблюдения за объектами дикой природы, смотровые площадки, демонстрационные вольеры			
1.	"Иловлинская дубрава"	Иловлинский район, Трёхостровское сельское поселение, 9,5 км северо-западнее ст.Трёхостровская	0,01
2.	"Красная гора"	Иловлинский район, Сиротинское сельское поселение, 14,5 км северо-западнее ст. Трёхостровская	0,01

3.	"Лысая дубрава"	Иловлинский район, Трёхостровское сельское поселение, 6,7 км северо-западнее ст. Трёхостровская	0,01
4.	"Огневище"	Иловлинский район, Трёхостровское сельское поселение, 7,3 км севернее ст. Трёхостровская	0,01
5.	"Осокинская дубрава"	Иловлинский район, Трёхостровское сельское поселение, 7,1 км северо-западнее ст. Трёхостровская	0,01
6.	"Подгорский утёс"	Иловлинский район, Сиротинское сельское поселение, 13,7 км северо-западнее ст. Трёхостровская	0,01
7.	"Рифовая пещера"	Иловлинский район, Сиротинское сельское поселение, 12,9 км северо-западнее ст. Трёхостровская	0,01
8.	"Румын-гора"	Иловлинский район, Трёхостровское сельское поселение, 8,6 км западнее ст. Трёхостровская	0,01
9.	"Урочище Хлебное"	Иловлинский район, Трёхостровское сельское поселение, 5,9 км северо-северо-восточнее ст. Трёхостровская	0,01
Средства размещения, предназначенные для размещения посетителей природного парка			
Кемпинги			
1.	Глэмпинг "Мир Приключений"	Иловлинский район, Краснодонское сельское поселение, 1,8 км к западу от хут. Байбаев	0,4998
Туристские базы, базы отдыха, многофункциональные комплексы			
1.	Туристическая база "Полиснаб"	Иловлинский район, Авиловское сельское поселение; 18 км юго-восточнее р.п. Иловля	2,6
2.	Туристическая база "Белая гора"	Иловлинский район, Авиловское сельское поселение, 18 км юго-восточнее р.п. Иловля	2,0
3.	Туристическая база "Иловля"	Иловлинский район, Краснодонское сельское поселение, 10 км юго-восточнее р.п. Иловля	3,1

4.	Туристическая база "Чулков"	Иловлинский район, Краснодонское сельское поселение, 1,4 км к юго-западу от хут. Байбаев	1,6
5.	Туристическая база "Тишанка"	Иловлинский район, Краснодонское сельское поселение, 1,5 км юго-восточнее хут. Байбаев, 3 км юго-восточнее хут. Краснодонский	4,3154
6.	Туристическая база "Тихий Дон"	Иловлинский, Сиротинского сельского поселения, 4 км юго-западнее хут. Ерецкий	0,6520
Места отдыха посетителей			
1.	Качалинский - 1	Иловлинский район, 1 км западнее ст. Качалинская	0,5
2.	Качалинский - 2	Иловлинский район, 2,5 км юго-западнее ст. Качалинская	0,5760
Рыболовно-бивуачные стоянки			
1.	"Большой Ильмень"	Иловлинский район, Краснодонское сельское поселение, 2,1 км северо-западнее х. Байбаев	0,5
2.	"Малый Ильмень"	Иловлинский район, Краснодонское сельское поселение, 0,9 км северо-западнее х. Байбаев	0,5
3.	Озеро Пятидесятное	Иловлинский район, Авиловское сельское поселение, 7 км юго-западнее р.п. Иловля	1
Природный парк "Нижнехоперский"			
Музеи, информационные центры (визит-центры)			
1.	Информационный центр (офис) природного парка "Нижнехоперский"	Кумылженский район, ст. Букановская, ул. Лагутина, д. 77	0,2264
2.	Информационный центр природного парка "Нижнехоперский" "Дом-музей истории культуры и традиционного казачьего природопользования"	Кумылженский район, ст. Букановская, ул. Лагутина, д.46	0,1730
Места отдыха посетителей			

Алексеевский муниципальный район			
1.	"Алексеевское"	Алексеевский район, ст. Алексеевская, на берегу р. Бузулук	0,4
2.	"У плотины"	Алексеевский район, 1,5 км южнее ст. Алексеевская, на берегу р. Бузулук	0,01
Нехаевский муниципальный район			
3.	"Тишанское"	Нехаевский район, 0,7 км южнее ст. Тишанской, на правом берегу р. Хопёр	0,8
4.	"Луковское"	Нехаевский район, 1 км восточнее ст. Луковская, на берегу р. Хопёр	2,0
"Зеленые стоянки"			
Кумылженский муниципальный район			
1.	"Остроуховская коса"	Кумылженский район, 0,5 км восточнее хут. Остроухов	1,0
2.	"Гагаринская поляна"	Кумылженский район, 2 км юго-западнее п. Букановское Заготзерно, на берегу р.Дон	0,3
3.	"Крестовая коса"	Кумылженский район, 4 км юго-восточнее ст. Букановская, на берегу р. Хопёр	0,43
4.	"Орловская коса"	Кумылженский район, 6 км южнее ст. Букановская, на берегу р. Хопёр	0,25
5.	"Осиповская коса"	Кумылженский район, 3 км восточнее ст. Букановская, на берегу р. Хопёр	0,66
6.	"Урочище Дубки"	Кумылженский район, 12 км юго-западнее ст. Букановская, на берегу р. Дон	0,7542
7.	"Шолоховская коса"	Кумылженский район, 3,5 км северо-восточнее от ст. Букановская, на берегу р. Хопёр	0,2100
Алексеевский муниципальный район			
8.	"Фроловская Яма"	Алексеевский район, 3 км северо-восточнее ст. Аржановской, на берегу р. Хопёр	0,5290
Рыболовно-бивуачные стоянки			

1.	"У моста через реку Хопёр"	Кумылженский район, 2 км северо-западнее хут. Косоключанский, на левом берегу р. Хопёр у Слащевского моста	0,02
2.	Меловые	Волгоградская обл., р-н. Кумылженский, примерно в 3,8 км по направлению на юго-запад от х. Ключи	0,25
3.	Гремячий	Волгоградская обл., р-н. Кумылженский, примерно в 3,2 км по направлению на юго-запад от х. Ключи	0,3
4.	Вербенская коса	Волгоградская обл., р-н. Кумылженский, примерно в 2,0 км по направлению на запад от х. Ключи	0,5
5.	Быкова яма	Волгоградская обл., р-н. Кумылженский, примерно в 2,4 км по направлению на запад от х. Ключи	0,25
6.	Устье р. Кумылга	Волгоградская обл., р-н. Кумылженский, примерно в 4,1 км по направлению на юго-запад от х. Глушица	0,3
7.	Островки	Волгоградская обл., р-н. Кумылженский, примерно в 3,1 км по направлению на юг от х. Самойловский	0,3
8.	Устье Протоки	Волгоградская обл., р-н. Кумылженский, примерно в 2,4 км по направлению на юго-запад от х. Сарычевский	0,3
9.	Мельница	Волгоградская обл., р-н. Кумылженский, примерно в 2,1 км по направлению на юго-запад от х. Сарычевский	0,25
10.	Красинский	Волгоградская обл., р-н. Кумылженский, примерно в 2,9 км по направлению на запад от х. Сарычевский	0,3
11.	Федосеевская	Волгоградская обл., р-н. Кумылженский, примерно в 3,8 км по направлению на запад от х.Красноармейский	0,8
12.	Водяновская коса	Волгоградская обл., р-н. Кумылженский, примерно в 4.6 км по направлению на запад от х.Красноармейский	0,5
13.	"Черенький"	Волгоградская обл., Кумылженский р-н, примерно в 4км по направлению на запад от ст-цы Федосеевской	0,3
14.	"Тополевая"	Волгоградская обл., Кумылженский р-н, примерно в 1 км по	0,5

		направлению на запад от ст-цы Федосеевской	
15.	"Пристань"	Волгоградская обл., Кумылженский р-н, ст-ца Федосеевская	0,3
16.	"Мельница"	Волгоградская обл., Кумылженский р-н, примерно в 3км по направлению на восток от х.Филин	0,2
17.	"Роща"	Волгоградская обл., Кумылженский р-н, примерно в 500 метров на восток от х.Филяты	0,8
18.	"Водяновская"	Волгоградская обл., Кумылженский р-н, х.Водяновский	0,5
19.	"Глинище"	Волгоградская область, Кумылженский район, примерно в 2 км по направлению на восток от х.Филин	0,5
20.	"Коса Лучка"	Волгоградская обл., Кумылженский р-н, примерно1,8 км восточнее ст. Слащевской, на берегу р. Хопёр	1,5
21.	"Ребячка"	Волгоградская обл., Кумылженский р-н, примерно 1,3 км северо-восточнее х. Крутой, на берегу р. Хопёр	0,02
22.	"Косоключанский пляж"	Волгоградская обл., Кумылженский р-н, примерно 0,5 км северо-восточнее х. Косоключанский, на берегу р. Хопёр	0,3
Пункты наблюдения за объектами дикой природы, смотровые площадки, демонстрационные вольеры			
1.	Монумент-памятник "Доблестному Донскому казачеству", ледниковые валуны	Кумылженский район, 2 км северо-западнее хут. Косоключанский, на правом берегу р. Хопёр	1,0
Природный парк "Усть-Медведицкий"			
Музеи, информационные центры (визит-центры)			
1.	Визит-центр природного парка "Усть-Медведицкий"	г. Серафимович, ул. Подтелкова, д. 63, помещение 2 (за пределами природного парка)	0,005
"Зеленые стоянки"			
1.	"Ярская коса"	Серафимовичский район, 3 км севернее хут. Буерак-Поповский, на берегу р. Дон	1,0
2.	"Белявская коса"	Серафимовичский район, 1 км юго-восточнее хут. Белявский, на берегу р. Дон	0,6
3.	"Кольцевая коса"	Серафимовичский район, 1,5 км северо-восточнее	1,0

		г. Серафимовича, на берегу р. Дон	
4.	"Линия"	Серафимовичский район, 0,5 км севернее хут. Новоалександровский, на берегу р. Протока	0,5
Пункты наблюдения за объектами дикой природы, смотровые площадки, демонстрационные вольеры			
1.	"Шпиль"	Серафимовичский район, 0,2 км восточнее хут. Бобровский 2-й	0,2
2.	"Орел"	Серафимовичский район, 1,2 км восточнее хут. Буерак-Поповский	0,2
Средства размещения, предназначенные для размещения посетителей природного парка			
Туристские базы, базы отдыха, многофункциональные комплексы			
1.	Туристическая база "Дон"	Серафимовичский район, 1,5 км западнее хут. Угольский, на берегу р. Дон	2,92
Рекреационные объекты, расположенные на лесных участках, переданных физическим и юридическим лицам для осуществления рекреационной деятельности			
1.	Рекреационный объект (Курин А.Н.)	Серафимовичский район, 3 км севернее хут. Буерак-Поповский, на берегу р. Дон	0,06
2.	Рекреационный объект (Яковлев А.П.)	Серафимовичский район, 1,5 км северо-западнее хут. Затонский	0,21
3.	Рекреационный объект (Дроздова Л.В.)	Серафимовичский район, 1 км северо-восточнее хут. Хованский	0,27
4.	Рекреационный объект (Дроздова Л.В.)	Серафимовичский район, 1 км северо-восточнее хут. Хованский	0,21
Природный парк "Цимлянские пески"			
Музеи, информационные центры (визит-центры)			
1.	Визит-центр природного парка "Цимлянские пески"	Чернышковский район, хут. Тормосин, ул. Октябрьская, 26	0,0093
Места отдыха посетителей			
1.	"Клинки"	Чернышковский район, 18 км восточнее хут. Тормосин	8,8

Пункты наблюдения за объектами дикой природы, смотровые площадки, демонстрационные вольеры			
1.	"Белая кучугурина"	Чернышковский район, 19,7 км юго-западнее хут. Тормосин	0,02
2.	"Клинки"	Чернышковский район, 18 км восточнее хут. Тормосин	0,02
3.	"Ракушечник"	Чернышковский район, 19 км юго-восточнее хут. Тормосин	0,02
4.	"Сосновый бор"	Чернышковский район, 24,7 км южнее хут. Тормосин	0,02
5.	"Тополь-великан"	Чернышковский район, 16 км юго-восточнее хут. Тормосин	0,02
Природный парк "Щербаковский"			
Музеи, информационные центры (визит-центры)			
1.	Визит-центр "Щербаковская излучина Волги"	Камышинский район, с. Верхняя Добринка, ул. Малышева, 2а	1,4
2.	Информационный центр-музей "Традиции и быт поселений немцев Поволжья"	Камышинский район, с. Нижняя Добринка, пер. Школьный, 10	0,05
Место отдыха посетителей			
1.	"Галка"	Камышинский район, территория с. Галка, северо-восточная часть	1,0
2.	"Нижняя Добринка-1"	Камышинский район, территория с. Нижняя Добринка, северо-восточная часть.	1,5
3.	"Нижняя Добринка-2"	Камышинский район, территория с. Нижняя Добринка, юго-восточная часть	1,0
4.	"Дубовочка-1"	Камышинский район, территория хут. Дубовка, северо-восточная часть, правый берег левого рукава залива Сухая Речка	1,0
5.	"Дубовочка-2"	Камышинский район, территория хут. Дубовка, юго-восточная часть, мыс между двух рукавов залива Сухая Речка	1,0
"Зеленые стоянки"			
1.	"Дитцев сад"	Камышинский район, 4,2 км северо-восточнее с. Воднобуерачное, урочище "Дитцев сад"	1,0
2.	"Волжская Швейцария "	Камышинский район, 1,0 км восточнее-северо-восточнее	2,9

		с. Щербатовка, Щербаковская балка	
3.	"Сухая балка"	Камышинский район, 2,6 км юго-юго-западнее с. Галка, низовье оврага Другалка	2,9
4.	"Первый лес"	Камышинский район, 1,1 км северо-северо-западнее с. Нижняя Добринка, низовье балки Липовый Овраг, урочище "Первый лес"	6,0
5.	"Балка "Патриаршие дубы"	Камышинский район, 6,1 км юго-юго-западнее с. Нижняя Добринка, низовье балки "Патриарших дубов"	8,0
6.	"Ураковская гавань"	Камышинский район, 5,0 км южнее пос. Нагорный, левый берег левого рукава залива Убежище Ураков	2,0
7.	"Песчаное озеро"	Камышинский район, 2,4 км восточнее хут. Дубовка, урочище "Песчаное озеро", правый берег Волгоградского водохранилища	2,0
Пункты наблюдения за объектами дикой природы, смотровые площадки, демонстрационные вольеры			
8.	"Балка Даниловский Овраг"	Камышинский район, 3,4 км северо-северо-восточнее с. Воднобуерачное, правый борт балки Даниловский Овраг	2,9
9.	"Щербаковская балка"	Камышинский район, 0,5 км восточнее-северо-восточнее с. Щербатовка, правый борт Щербаковской балки	2,0
10.	"Залив Убежище Нижняя Добринка"	Камышинский район, 1,6 км северо-северо-западнее с. Нижняя Добринка, низовье балки Липовый Овраг	1,0
11.	"Настин бугор"	Камышинский район, 5,3 км юго-юго-западнее с. Нижняя Добринка, Настин бугор	1,7
12.	"Ураков бугор"	Камышинский район, 7,3 км юго-юго-западнее с. Нижняя Добринка, Ураков бугор	19,0
Рыболовно-бивуачные стоянки			
1.	"Большая Кривцовка"	Камышинский район, 7,0 км восточнее-северо-восточнее с. Воднобуерачное, низовье Кривцовской балки	5,0
2.	"Село Щербаковка"	Камышинский район, юго-восточная окраина с. Щербаковка	1,0

3.	"Урочище Мостовое"	Камышинский район, 3,2 км юго-восточнее с. Щербаковка, урочище Мостовое	2,0
4.	"Низовье оврага Байдаков Буерак"	Камышинский район, 7,4 км юго-восточнее с. Щербаковка, низовье оврага Байдаков Буерак	4,0
5.	"Село Бутковка"	Камышинский район, территория с. Бутковка	1,0
6.	"Залив Убежище Галка"	Камышинский район, 0,7 км северо-западнее с. Галка, низовье балки Мокрая Галка, правый берег залива Убежище Галка	2,0
7.	"Урочище Шелюга"	Камышинский район, 3,6 км северо-восточнее с. Нижняя Добринка, урочище Шелюга	2,0
8.	"Бывшая водокачка, село Нижняя Добринка"	Камышинский район, 1,5 км северо-северо-западнее с. Нижняя Добринка, низовье балки Липовый Овраг, правый берег залива Убежище Нижняя Добринка	0,5
9.	"Подножие Настиного бугра"	Камышинский район, 5,9 км юго-юго-западнее с. Нижняя Добринка	2,0
10.	"Мыс Ураковского залива"	Камышинский район, 6,0 км южнее пос. Нагорный, мыс между двух рукавов залива Убежище Ураков	5,0
11.	"Урочище "Песчаная коса"	Камышинский район, 4,3 км восточнее хут. Дубовка, правый берег правого рукава залива Убежище Ураков	2,0
12.	"Урочище "Терновское селище"	Камышинский район, 3,0 км восточнее с. Терновка, правый берег Волгоградского водохранилища	2,0
Средства размещения, предназначенные для размещения посетителей природного парка			
Туристские базы, базы отдыха, многофункциональные комплексы			
1.	База отдыха "Утес" (недействующая)	Камышинский район, 2,5 км южнее хут. Дубовка, правый берег Волгоградского водохранилища	3,2
2.	Детская загородная туристическая база "Зелёная роща"	Камышинский район, 2,6 км южнее хут. Дубовка, правый берег Волгоградского водохранилища	2,7
3.	База отдыха (недействующая)	Камышинский район, 2,6 км южнее хут. Дубовка, правый берег Волгоградского водохранилища	2,3

Территории ведения гражданами садоводства или огородничества для собственных нужд, отраженные в документах территориального планирования			
1.	Садовое некоммерческое товарищество "Строитель"	Камышинский район, 1,4 км южнее от хут. Дубовка	95,0
Природный парк "Эльтонский"			
Музеи, информационные центры (визит-центры)			
1.	Визит – центр ГБУ ВО "ПП "Эльтонский"	Палласовский район, п. Эльтон Пушкина, 45/1	0,00591
2.	Информационный пункт "Старый Эльтон"	Палласовский район, урочище Старый Эльтон, 7 км юго-восточнее хут. Красная Деревня	0,5
Места отдыха посетителей			
1.	"Пруд Чапаевский"	Палласовский район, 5 км юго-западнее п. Путь Ильича	6,0
"Зеленые стоянки"			
1.	"Озеро Эльтон"	Палласовский район, на восточном берегу озера Эльтон, юго-восточнее дамбы озера Эльтон	1,14
2.	"Река Большая Сморогда"	Палласовский район, вблизи р. Большая Сморогда, 2,4 км западнее п. Эльтон	3,2
Пункты наблюдения за объектами дикой природы, смотровые площадки, демонстрационные вольеры			
1.	"Дамба озера Эльтон"	Палласовский район, 5 км северо-западнее п. Эльтон	0,2
2.	"Сорочья балка"	Палласовский район, 5 км северо-западнее п. Эльтон	0,1
3.	"Горячий ключ"	Палласовский район, 12 км северо-западнее п. Эльтон	0,2
4.	"Река Хара"	Палласовский район, 10 км южнее п. Путь Ильича	0,1
5.	"Биологическая балка"	Палласовский район, в 2 км севернее озера Эльтон, 0,5 км южнее Чертова моста	0,2
6.	"Река Солянка"	Палласовский район, 17 км юго-западнее п. Путь Ильича	0,1
7.	"Река Ланцуг"	Палласовский район, 15 км юго-западнее п. Путь Ильича	0,1
8.	"Пресный лиман"	Палласовский район, 6 км севернее хут. Красная Деревня и 5 км западнее берега озера Эльтон	0,5

9.	"Гора Улаган"	Палласовский район, склон г. Улаган, 6 км севернее п. Эльтон	0,5
10.	"Устье реки Большая Сморогда"	Палласовский район, устье р. Большая Сморогда, 3,7 км западнее п. Эльтон	0,5
11.	"Устье реки Малая Сморогда"	Палласовский район, устье р. М. Сморогда, 12 км юго-западнее п. Эльтон	0,5
12.	"Урочище Форпост (Кордон)"	Палласовский район, 8 км северо-восточнее хут. Красная Деревня	0,5
13.	"Река Чернавка"	Палласовский район, в 15 км южнее п. Путь Ильича	0,5

Приложение
к Перечню объектов рекреации,
расположенных на территории
природных парков
Волгоградской области

Маршруты
передвижения автомобильного транспорта к объектам рекреации
и места для стоянки автомобильного транспорта по территории природных парков

Картосхема "Маршруты передвижения автомобильного транспорта к объектам рекреации и места для стоянки автомобильного транспорта по территории природного парка "Волго-Ахтубинская пойма" в границах Ленинского муниципального района Бахтияровского сельского поселения"

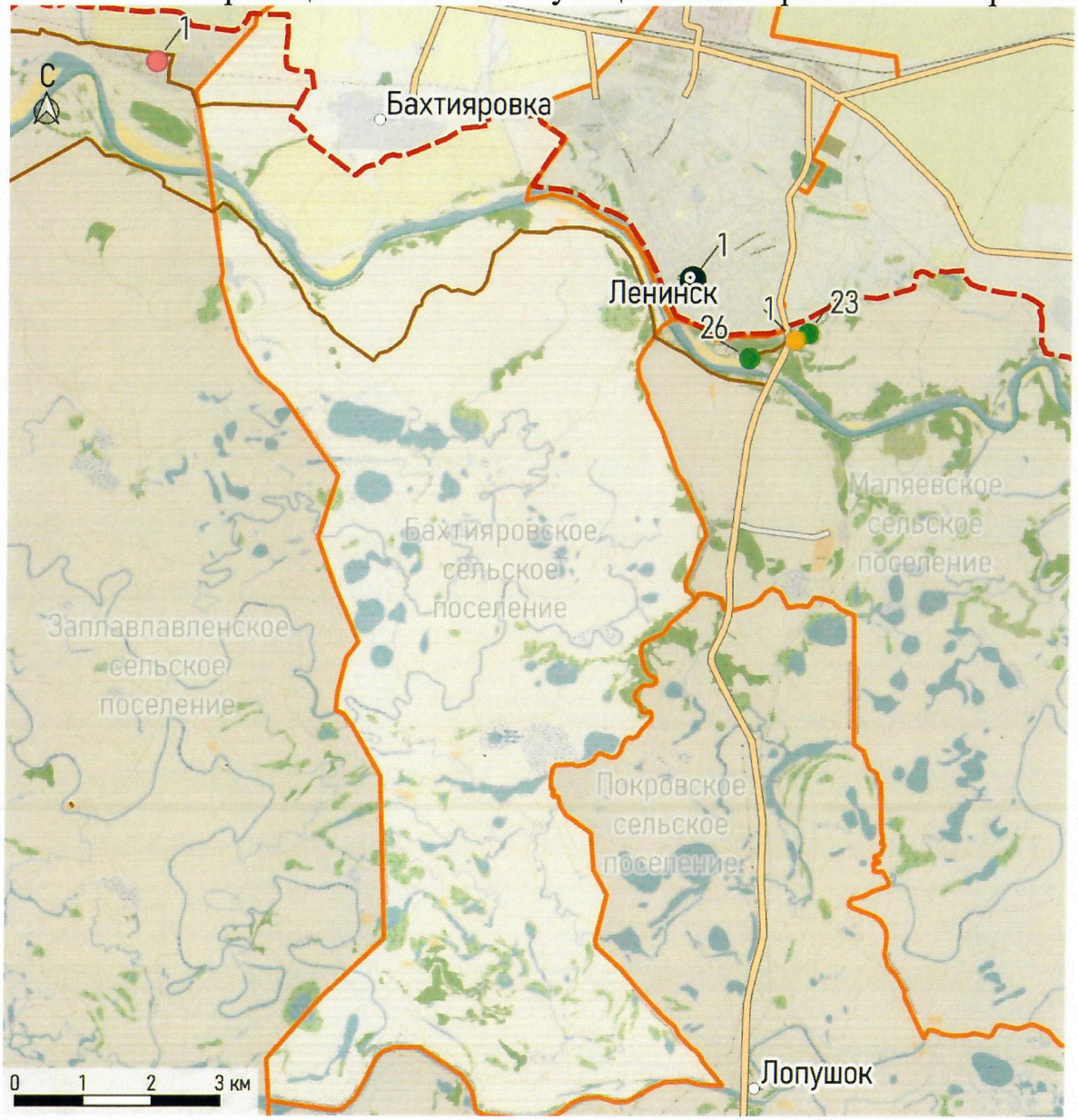

Условные обозначения

Населённые пункты
- 10 000 - 100 000
- 1 000 - 10 000
- меньше 1 000

Граница территории природного парка

Граница сельского поселения

Автомобильные дороги регионального или межмуниципального значения

Автомобильные дороги местного значения

Маршруты, разрешенные для передвижения автотранспортных средств по территории природного парка

Музеи, информационные центры (визит-центры)

Территории ведения гражданами садоводства или огородничества для собственных нужд, отраженные в документах территориального планирования

"Зеленые стоянки"

Туристские базы, базы отдыха, многофункциональные комплексы

Картосхема "Маршруты передвижения автомобильного транспорта к объектам рекреации и места для стоянки автомобильного транспорта по территории природного парка "Волго-Ахтубинская пойма" в границах Ленинского муниципального района Заплавненского сельского поселения"

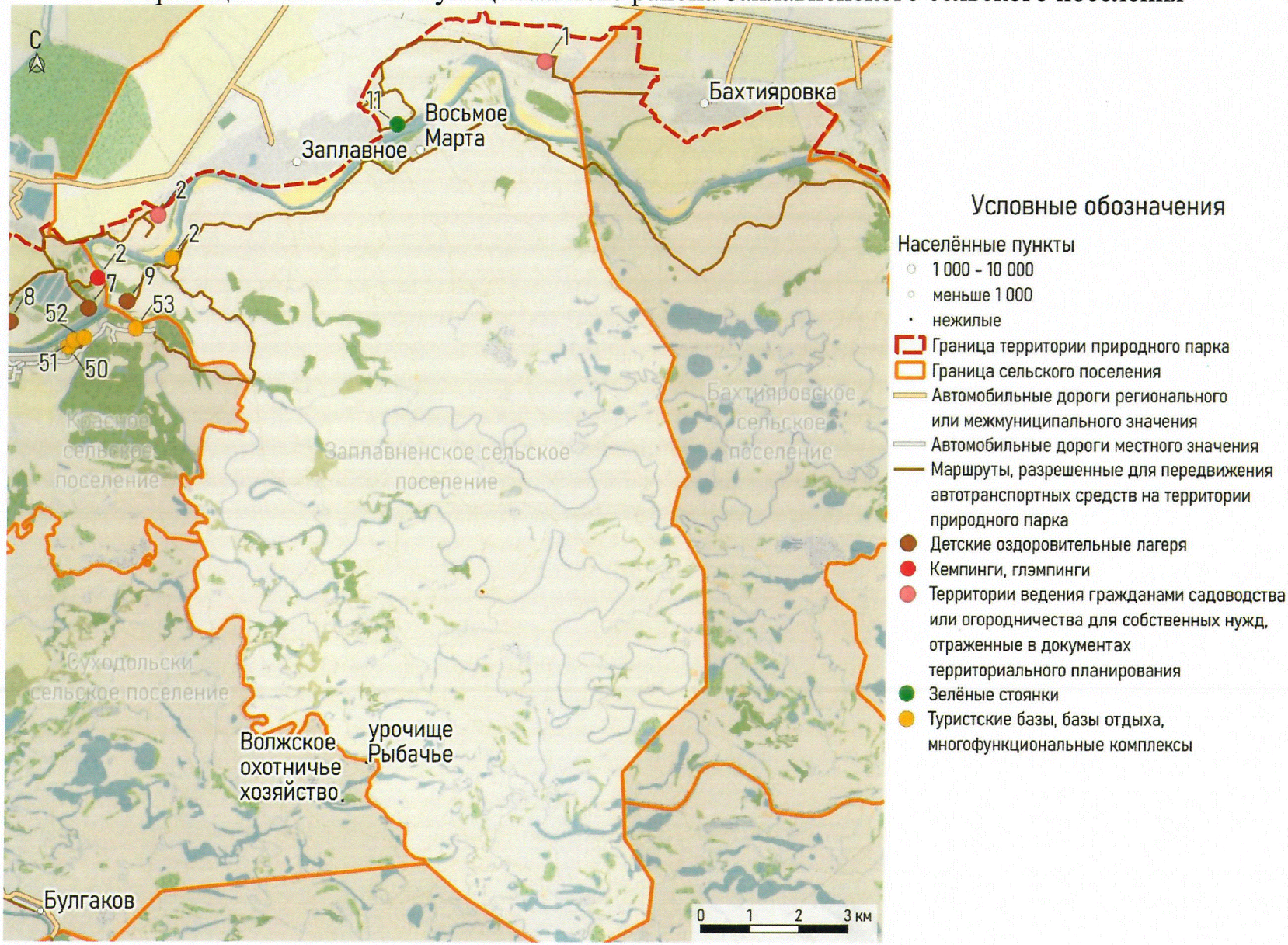

Картосхема "Маршруты передвижения автомобильного транспорта к объектам рекреации и места для стоянки автомобильного транспорта по территории природного парка "Волго-Ахтубинская пойма" в границах Ленинского муниципального района Каршевитского сельского поселения"

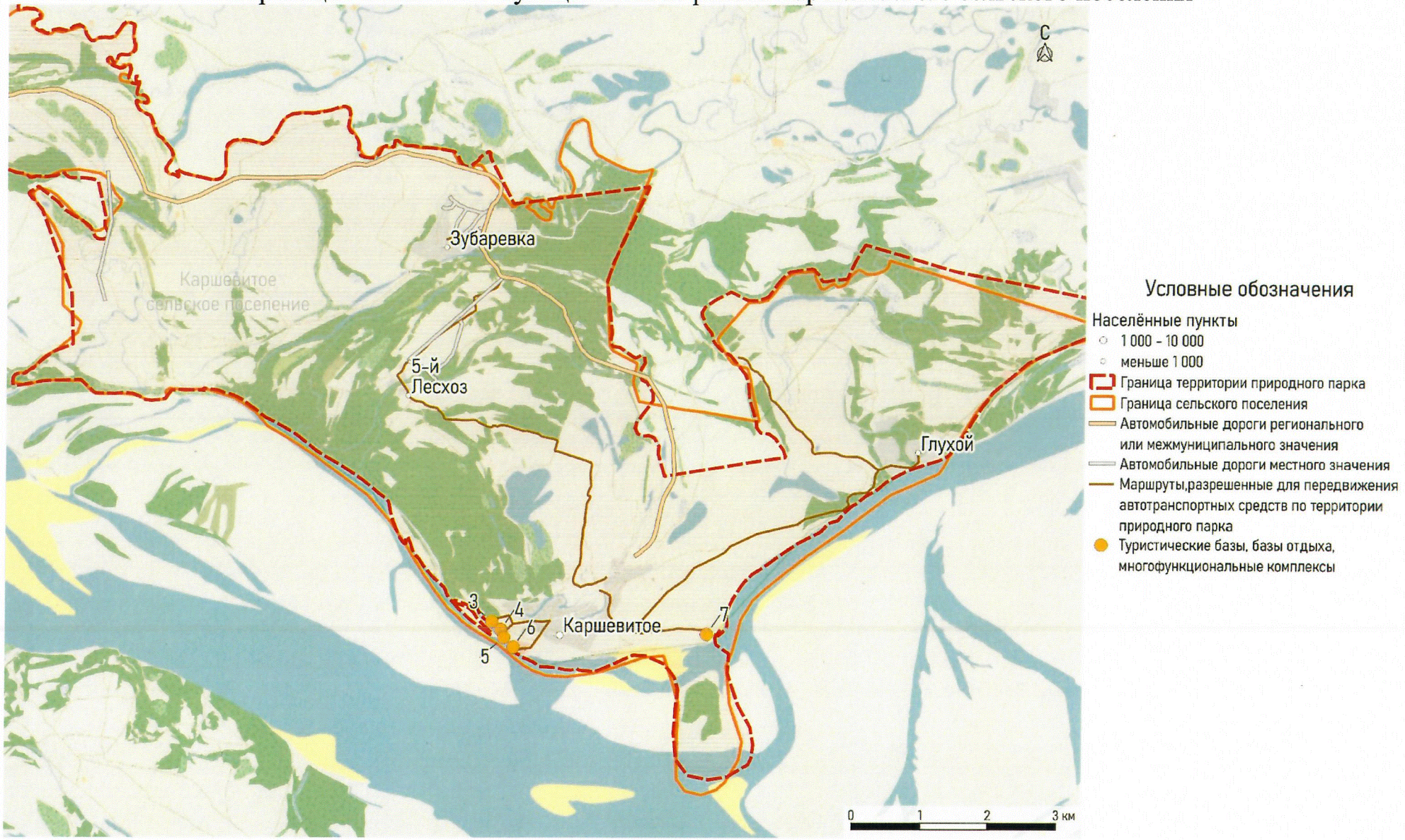

Картосхема "Маршруты передвижения автомобильного транспорта к объектам рекреации
и места для стоянки автомобильного транспорта по территории природного парка "Волго-Ахтубинская пойма"
в границах Ленинского муниципального района Колобовского сельского поселения"

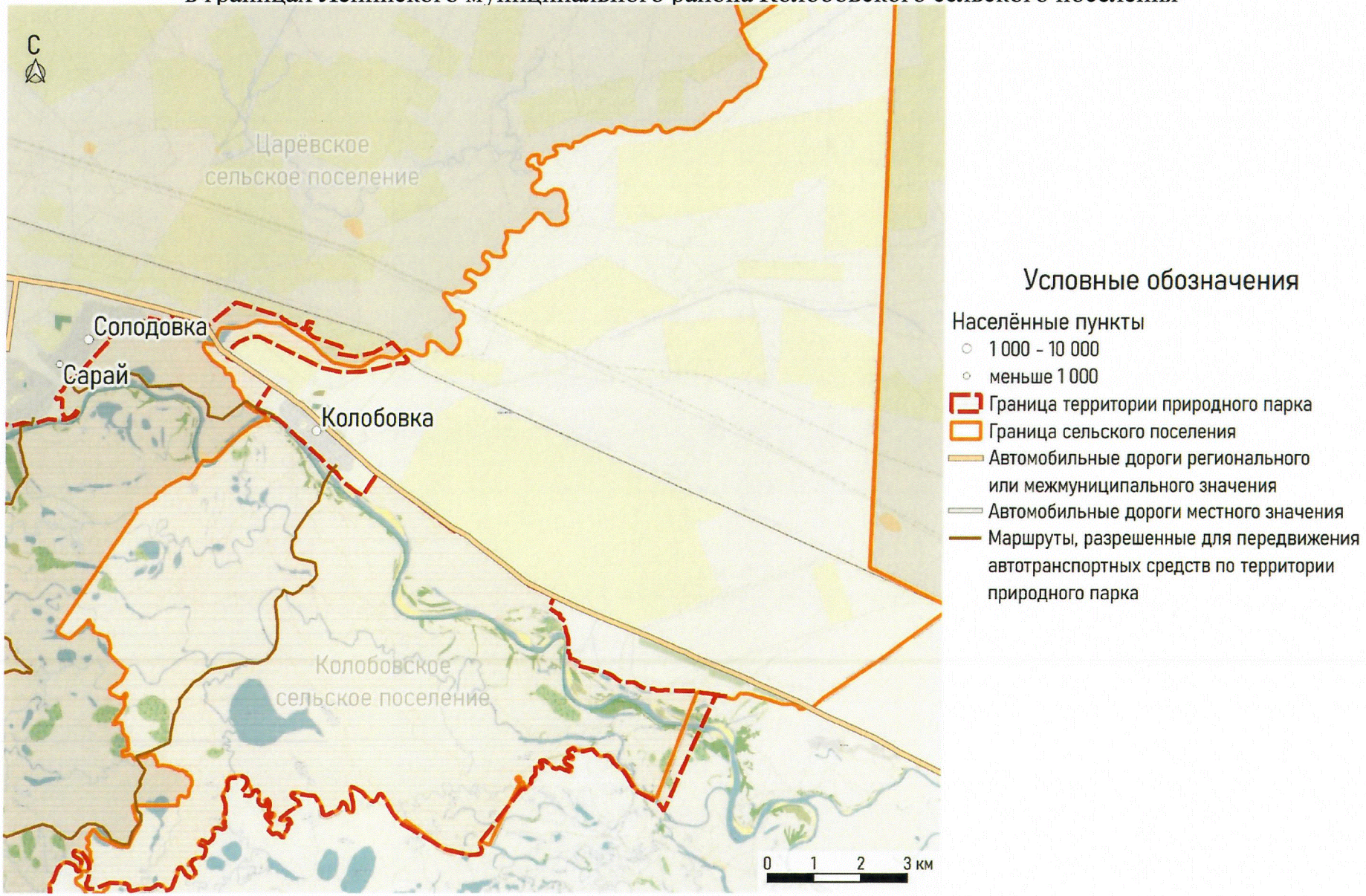

Картосхема "Маршруты передвижения автомобильного транспорта к объектам рекреации
и места для стоянки автомобильного транспорта по территории природного парка "Волго-Ахтубинская пойма"
в границах Ленинского муниципального района Маляевского сельского поселения"

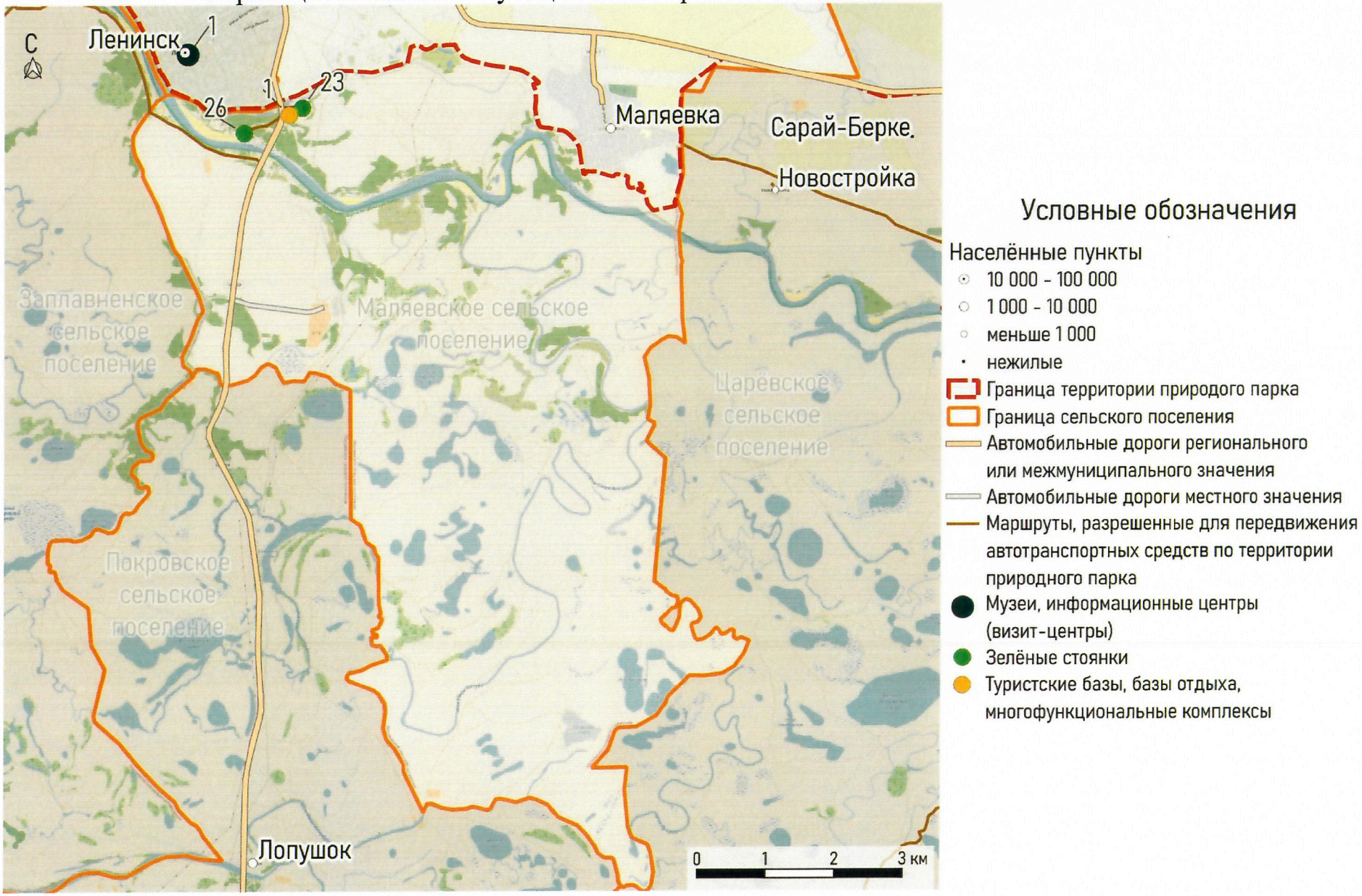

Картосхема "Маршруты передвижения автомобильного транспорта к объектам рекреации
и места для стоянки автомобильного транспорта по территории природного парка "Волго-Ахтубинская пойма"
в границах Ленинского муниципального района Покровского сельского поселения"

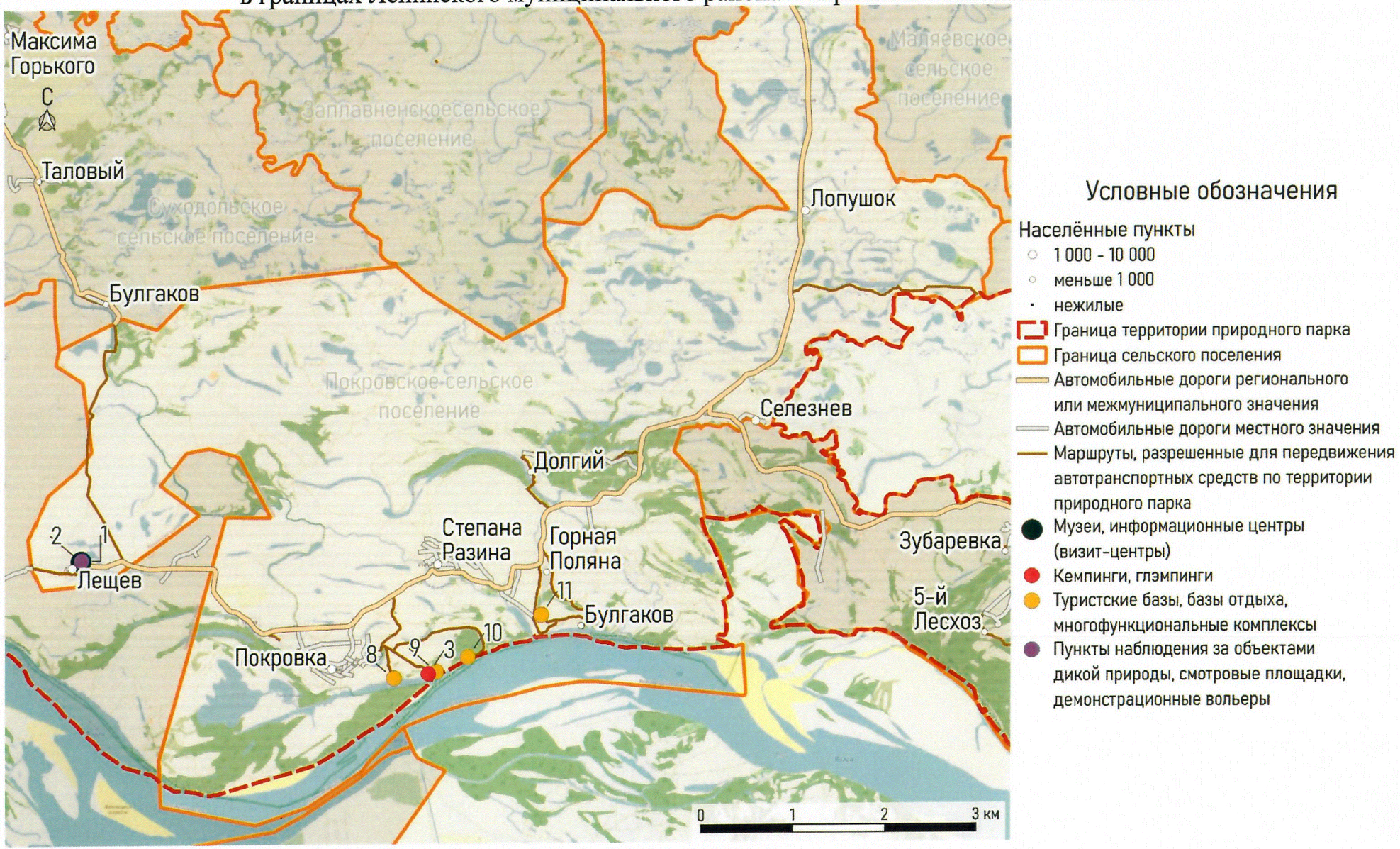

Картосхема "Маршруты передвижения автомобильного транспорта к объектам рекреации
и места для стоянки автомобильного транспорта по территории природного парка "Волго-Ахтубинская пойма"
в границах Ленинского муниципального района Царевского сельского поселения"

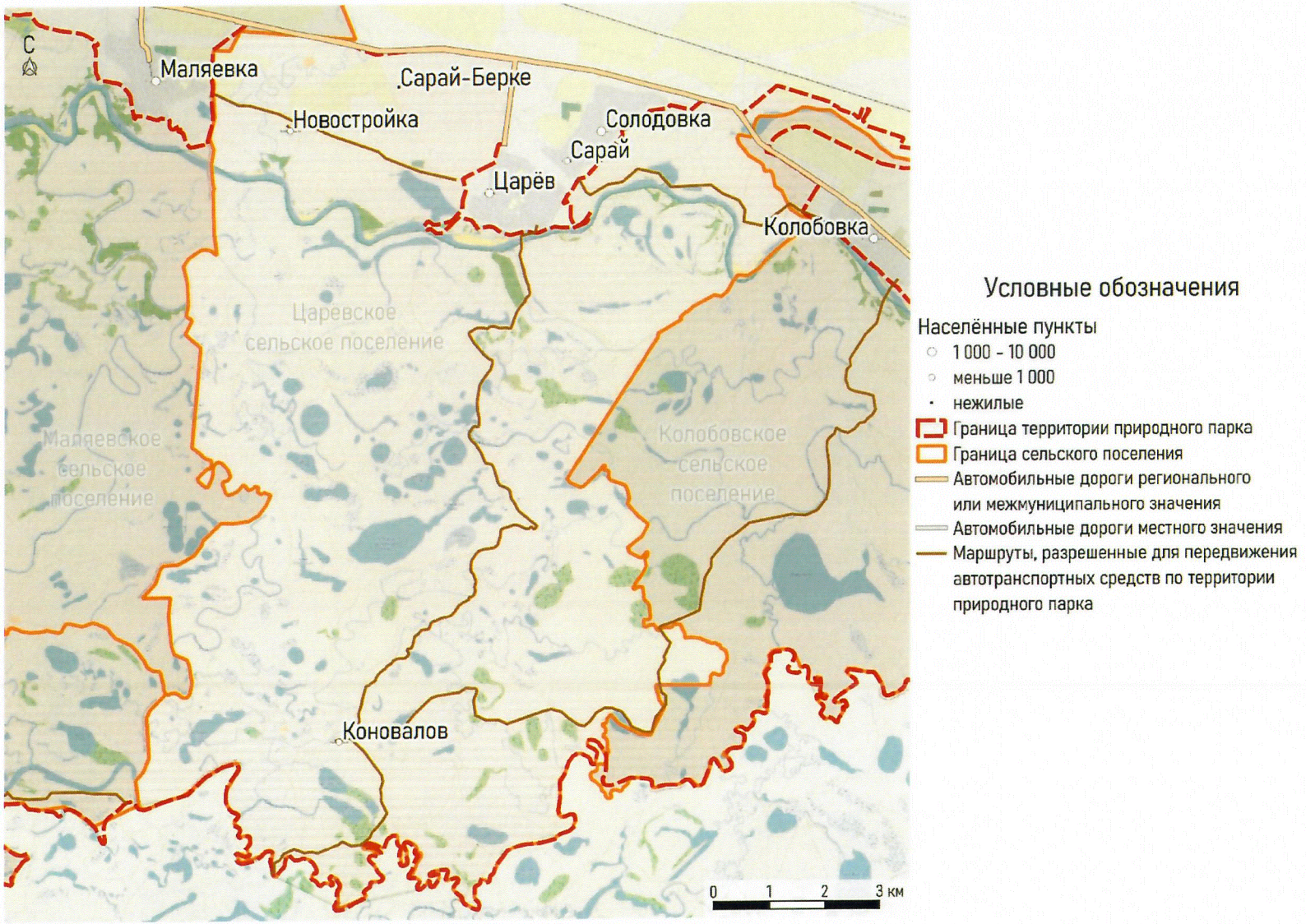

Картосхема "Маршруты передвижения автомобильного транспорта к объектам рекреации и места для стоянки автомобильного транспорта по территории природного парка "Волго-Ахтубинская пойма" в границах Светлоярского муниципального района Светлоярского городского поселения"

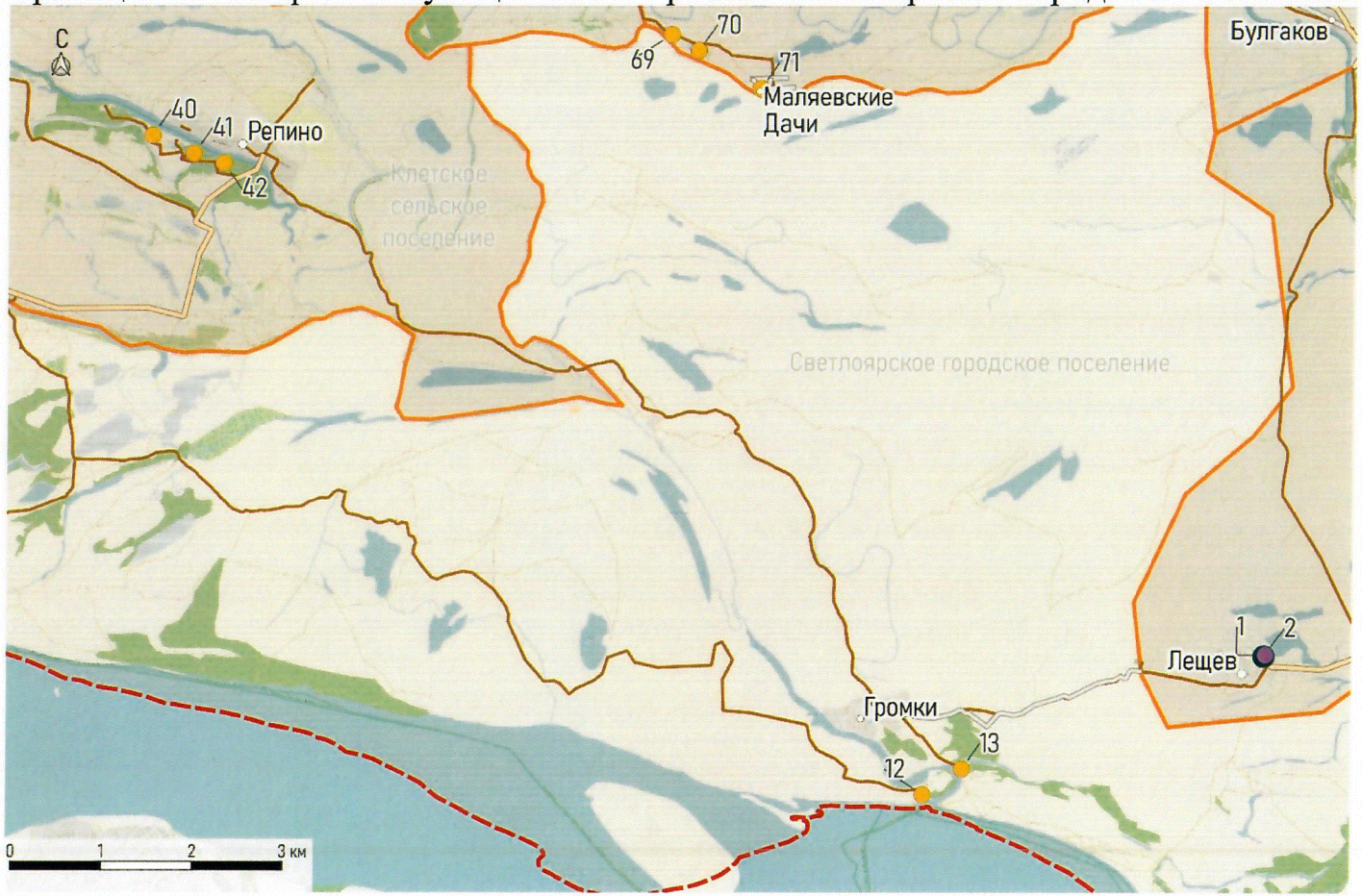

Условные обозначения

Населённые пункты
- 1 000 - 10 000
- меньше 1 000

Граница территории природного парка

Граница сельского поселения

Автомобильные дороги регионального или межмуниципального значения

Автомобильные дороги местного значения

Маршруты, разрешенные для передвижения автотранспортных средств по территории природного парка

Музеи, информационные центры (визит-центры)

Туристские базы, базы отдыха, многофункциональные комплексы

Пункты наблюдения за объектами дикой природы, смотровые площадки, демонстрационные вольеры

Картосхема "Маршруты передвижения автомобильного транспорта к объектам рекреации и места для стоянки автомобильного транспорта по территории природного парка "Волго-Ахтубинская пойма" в границах Среднеахтубинского муниципального района Ахтубинского сельского поселения"

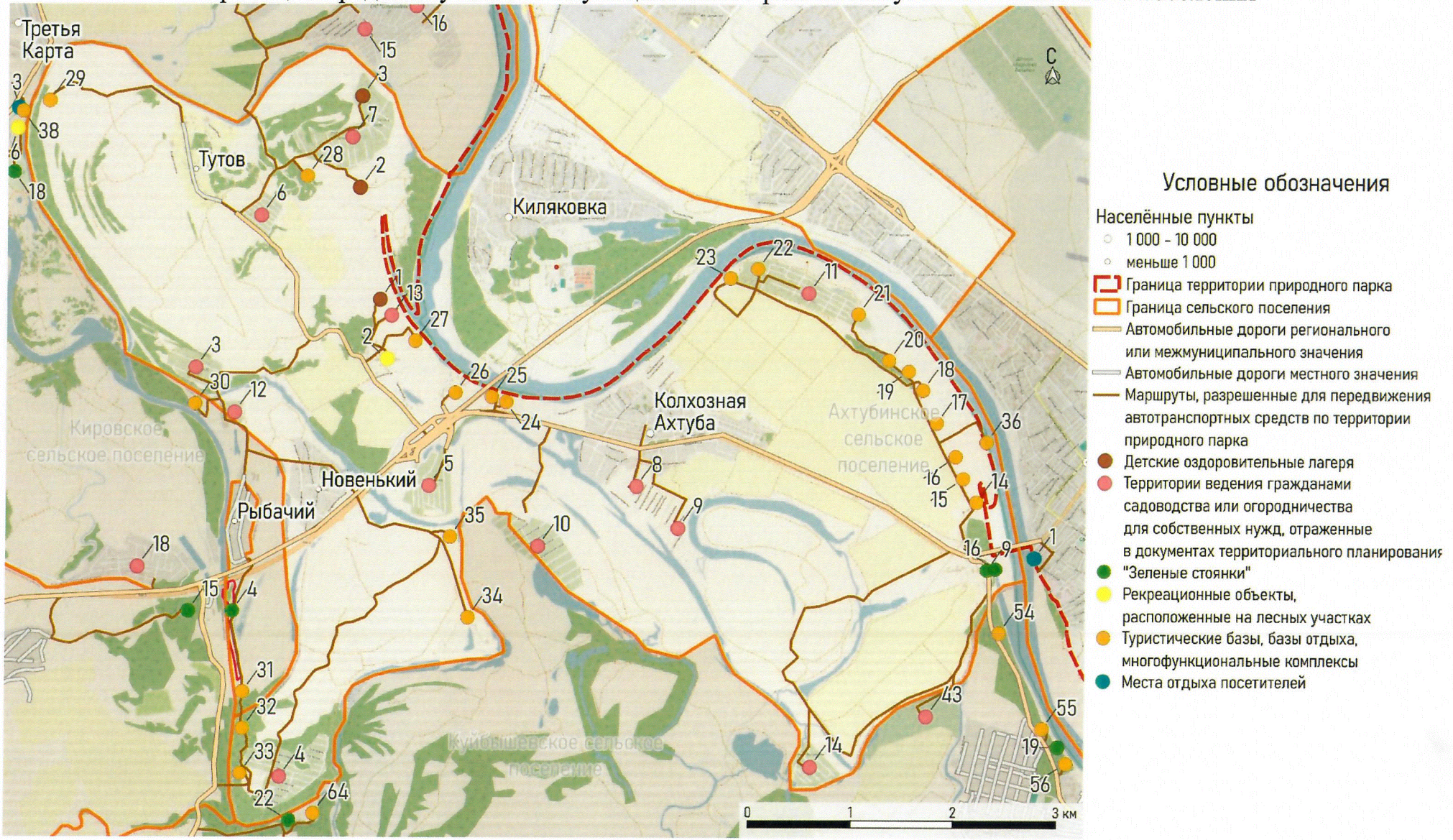

Картосхема "Маршруты передвижения автомобильного транспорта к объектам рекреации и места для стоянки автомобильного транспорта по территории природного парка "Волго-Ахтубинская пойма" в границах Среднеахтубинского муниципального района Кировского сельского поселения"

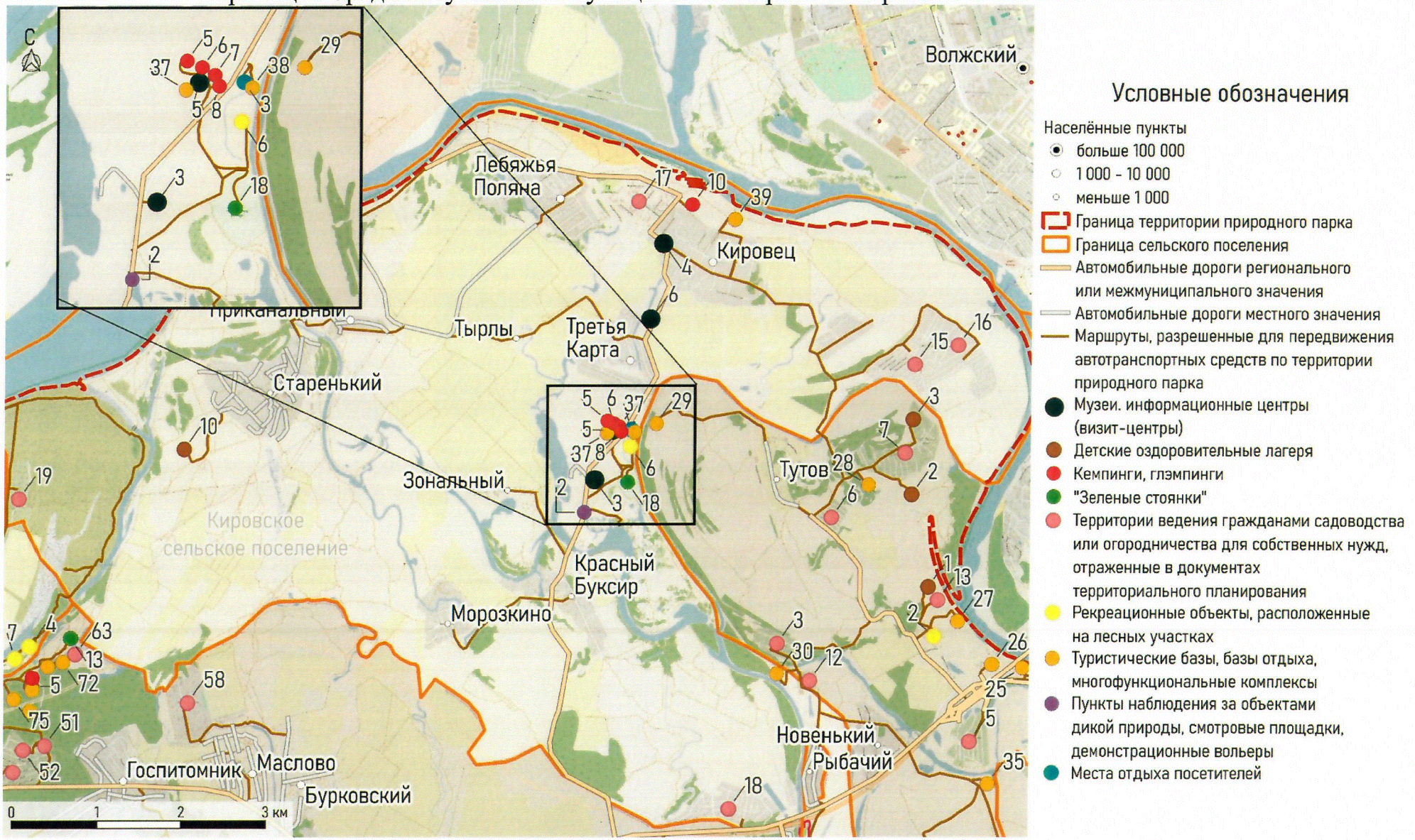

Картосхема "Маршруты передвижения автомобильного транспорта к объектам рекреации
и места для стоянки автомобильного транспорта по территории природного парка "Волго-Ахтубинская пойма"
в границах Среднеахтубинского муниципального района Клетского сельского поселения"

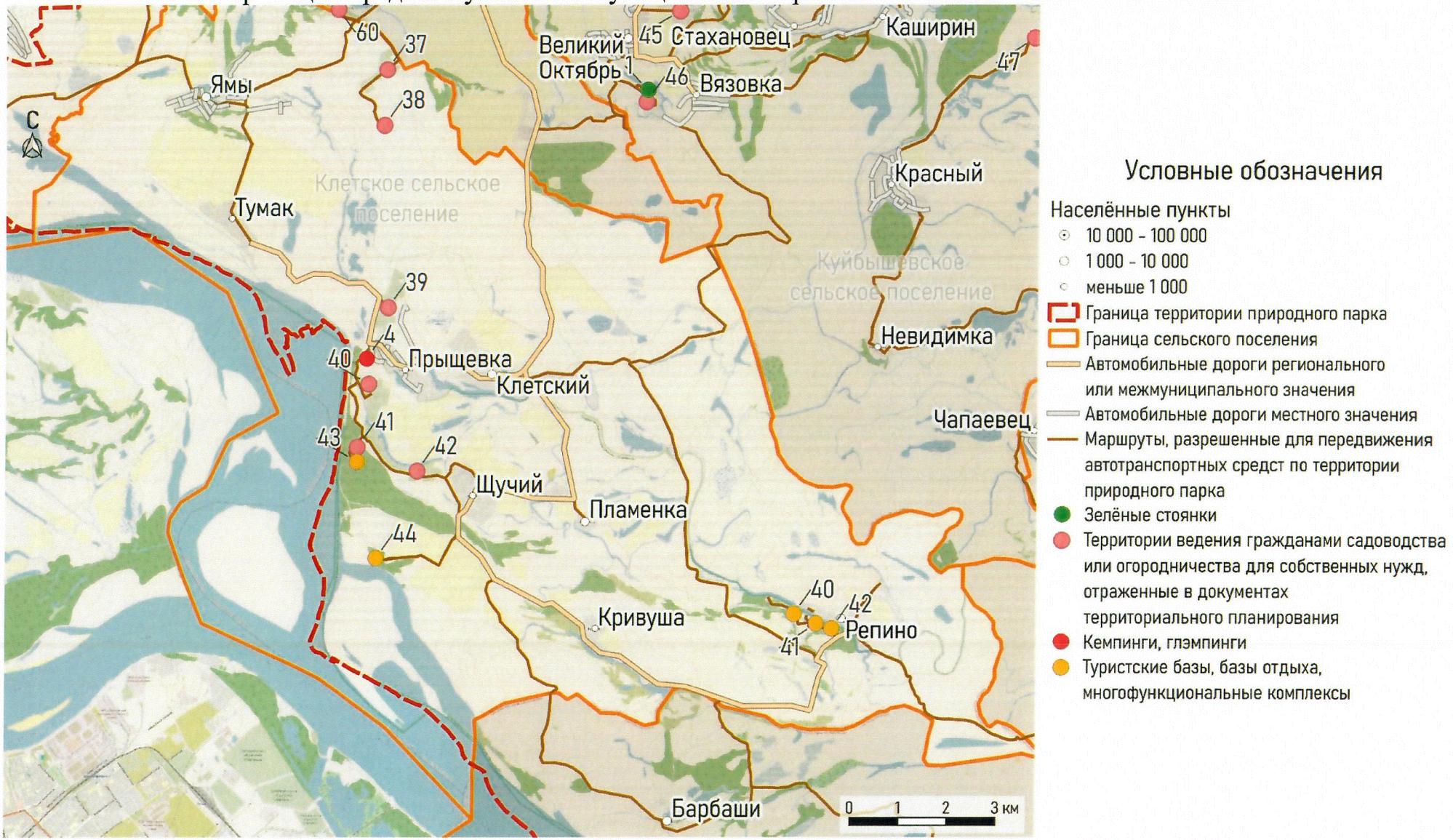

Картосхема "Маршруты передвижения автомобильного транспорта к объектам рекреации и места для стоянки автомобильного транспорта по территории природного парка "Волго-Ахтубинская пойма" в границах Среднеахтубинского муниципального района Красного сельского поселения"

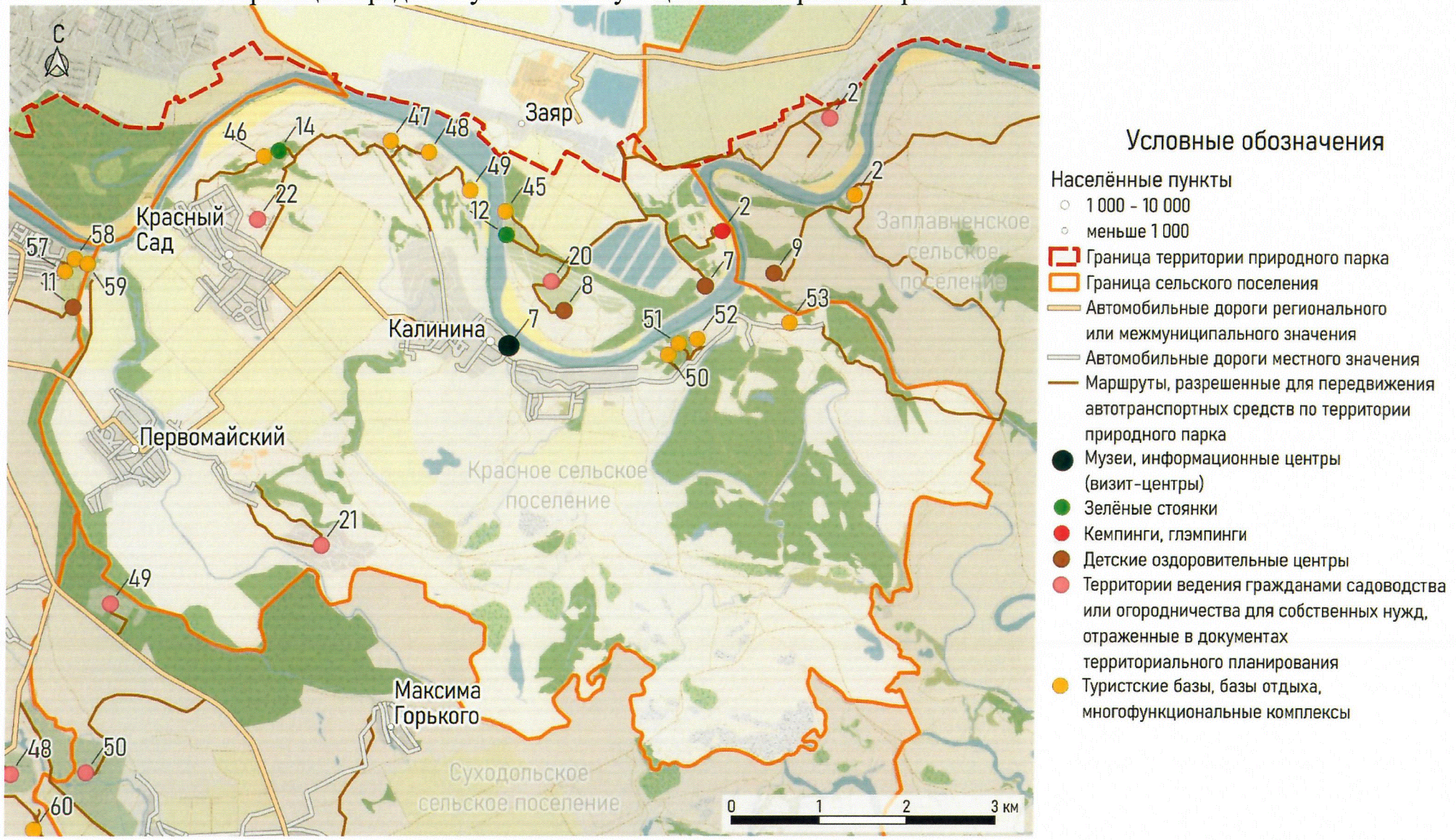

Картосхема "Маршруты передвижения автомобильного транспорта к объектам рекреации и места для стоянки автомобильного транспорта по территории природного парка "Волго-Ахтубинская пойма" в границах Среднеахтубинского муниципального района городского поселения город Краснослободск"

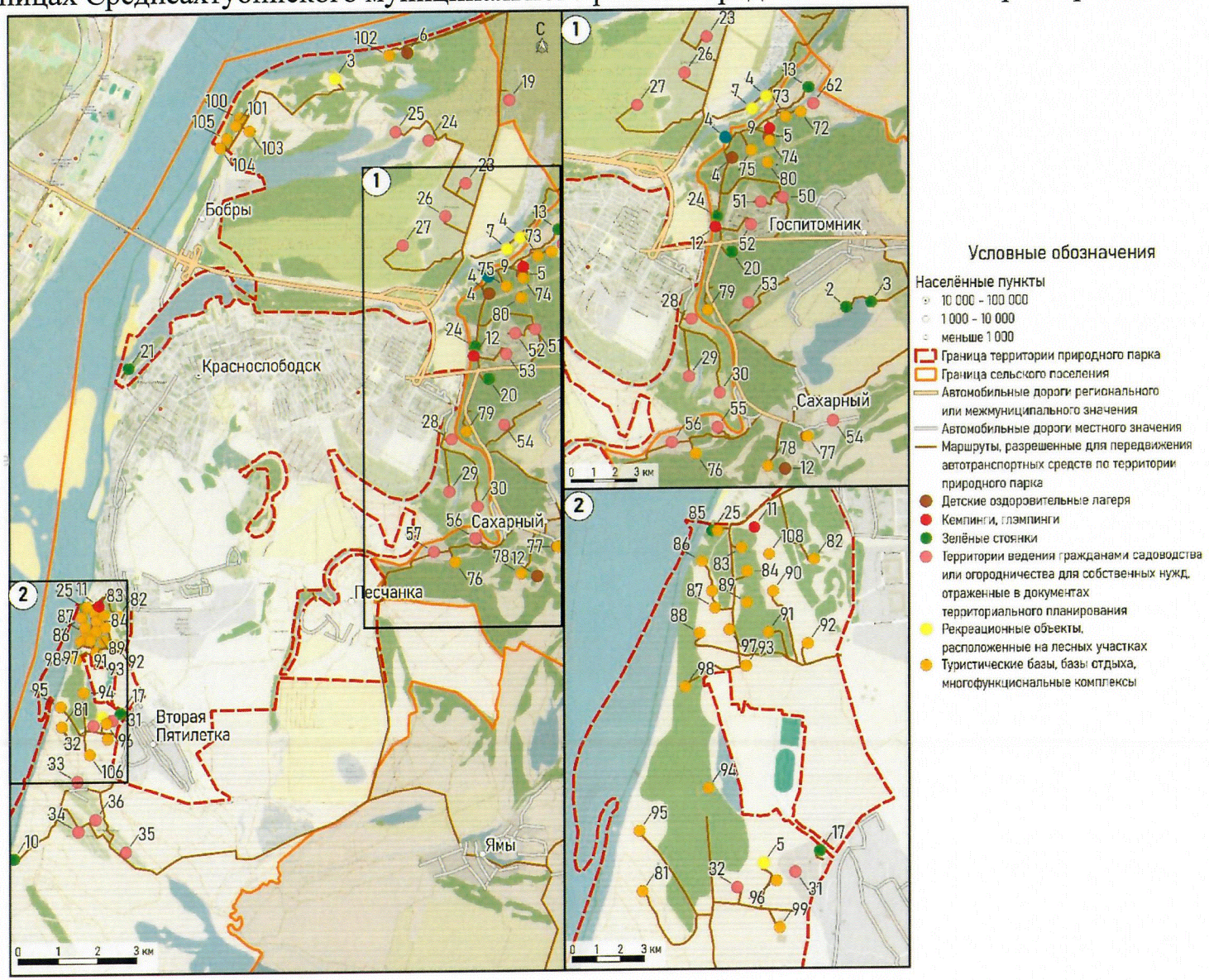

Картосхема "Маршруты передвижения автомобильного транспорта к объектам рекреации и места для стоянки автомобильного транспорта по территории природного парка "Волго-Ахтубинская пойма" в границах Среднеахтубинского муниципального района Куйбышевского сельского поселения"

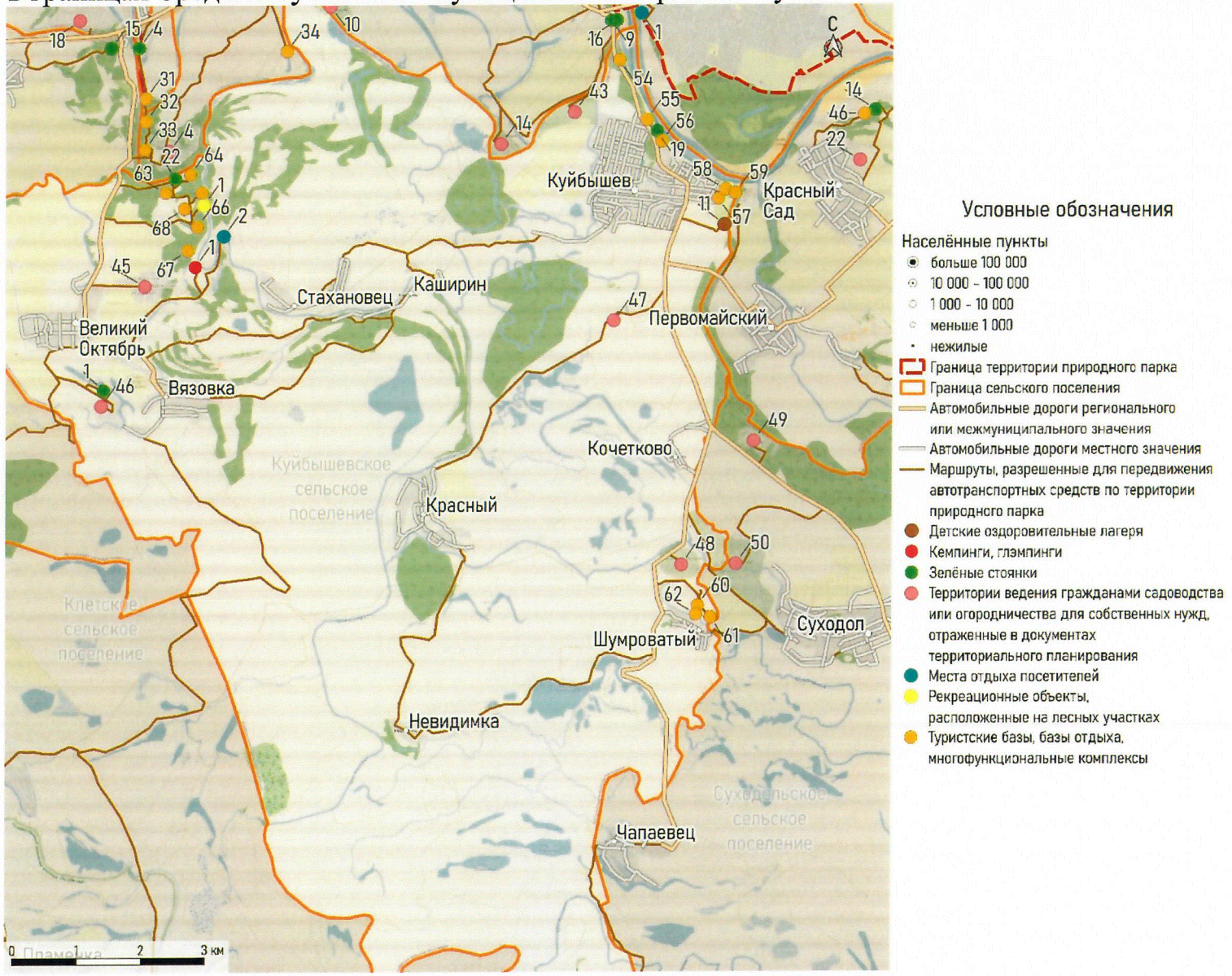

Картосхема "Маршруты передвижения автомобильного транспорта к объектам рекреации
и места для стоянки автомобильного транспорта по территории природного парка "Волго-Ахтубинская пойма"
в границах Среднеахтубинского муниципального района Суходольского сельского поселения"

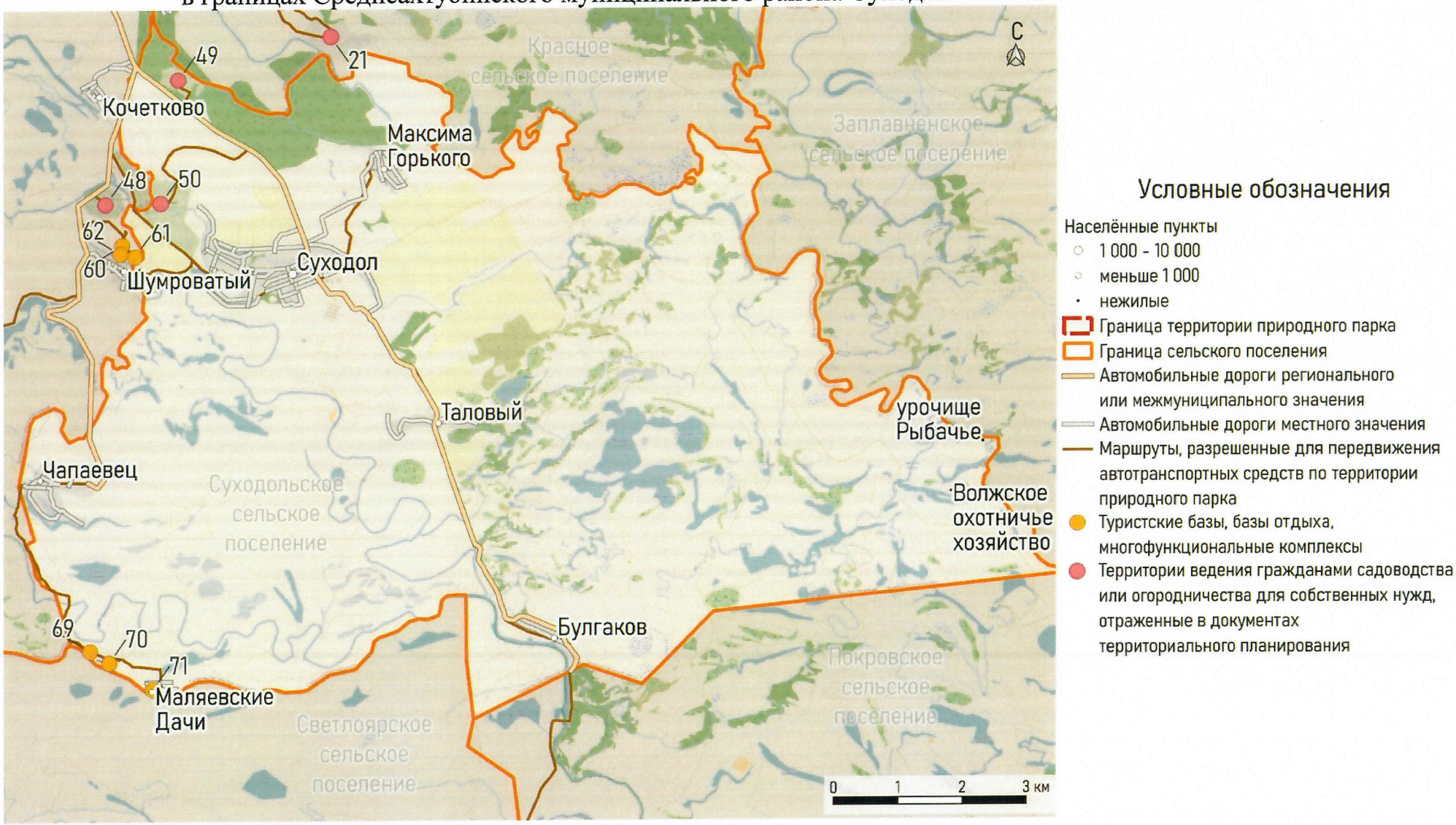

Картосхема "Маршруты передвижения автомобильного транспорта к объектам рекреации и места для стоянки автомобильного транспорта по территории природного парка "Волго-Ахтубинская пойма" в границах Среднеахтубинского муниципального района Фрунзенского сельского поселения"

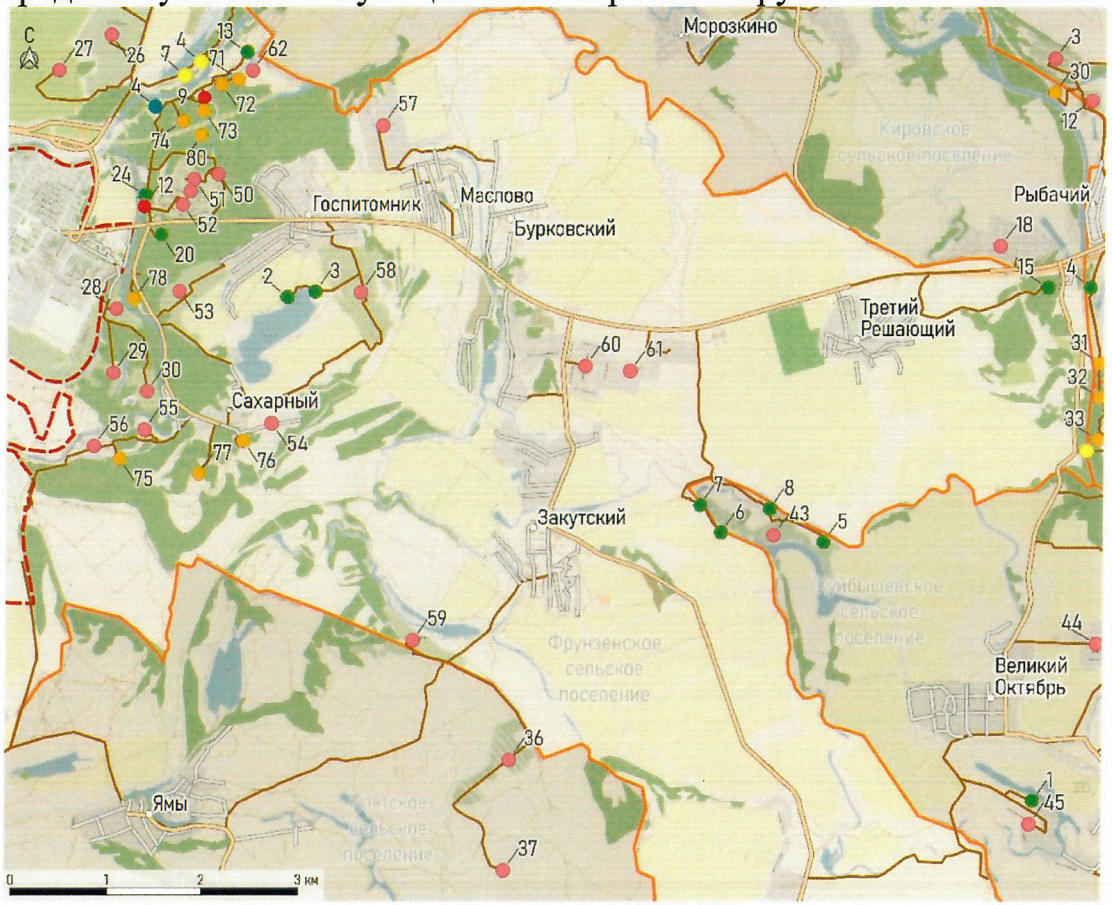

Условные обозначения

Населённые пункты
- 10 000 - 100 000
- 1 000 - 10 000
- меньше 1 000

Граница территории природного парка

Граница сельского поселения

Автомобильные дороги регионального или межмуниципального значения

Автомобильные дороги местного значения

Маршруты, разрешенные для передвижения автотранспортных средств по территории природного парка

Рекреационные объекты, расположенные на лесных участках

Зелёные стоянки

Кемпинги, глэмпинги

Детские оздоровительные лагеря

Туристские базы, базы отдыха, многофункциональные комплексы

Территории ведения гражданами садоводства или огородничества для собственных нужд, отраженные в документах территориального планирования

Места отдыха посетителей

Картосхема "Маршруты передвижения автомобильного транспорта к объектам рекреации и места для стоянки автомобильного транспорта по территории природного парка "Донской"
в границах Иловлинского муниципального района Авиловского сельского поселения"

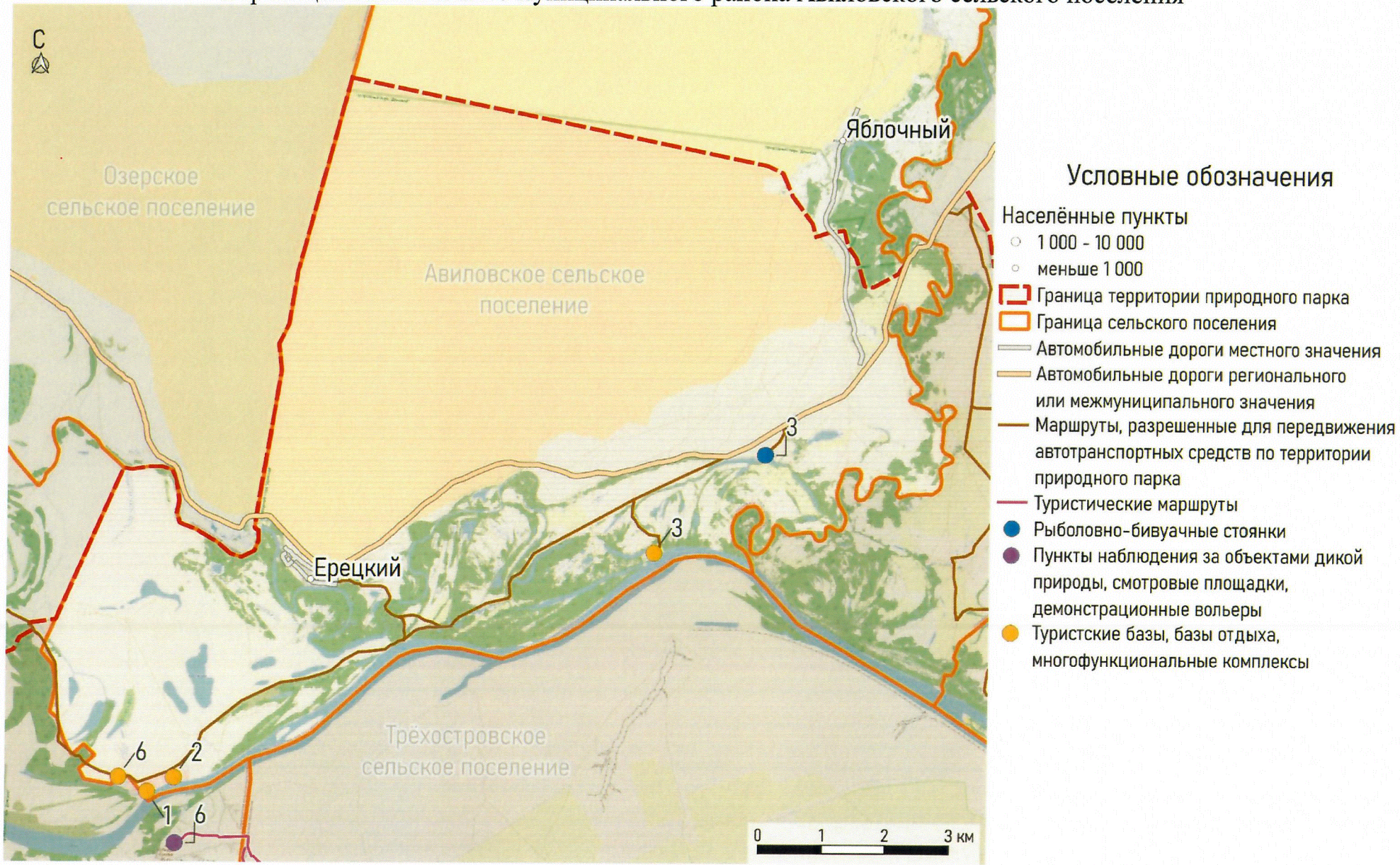

Картосхема "Маршруты передвижения автомобильного транспорта к объектам рекреации и места для стоянки автомобильного транспорта по территории природного парка "Донской"
в границах Иловлинского муниципального района Иловлинского городского поселения"

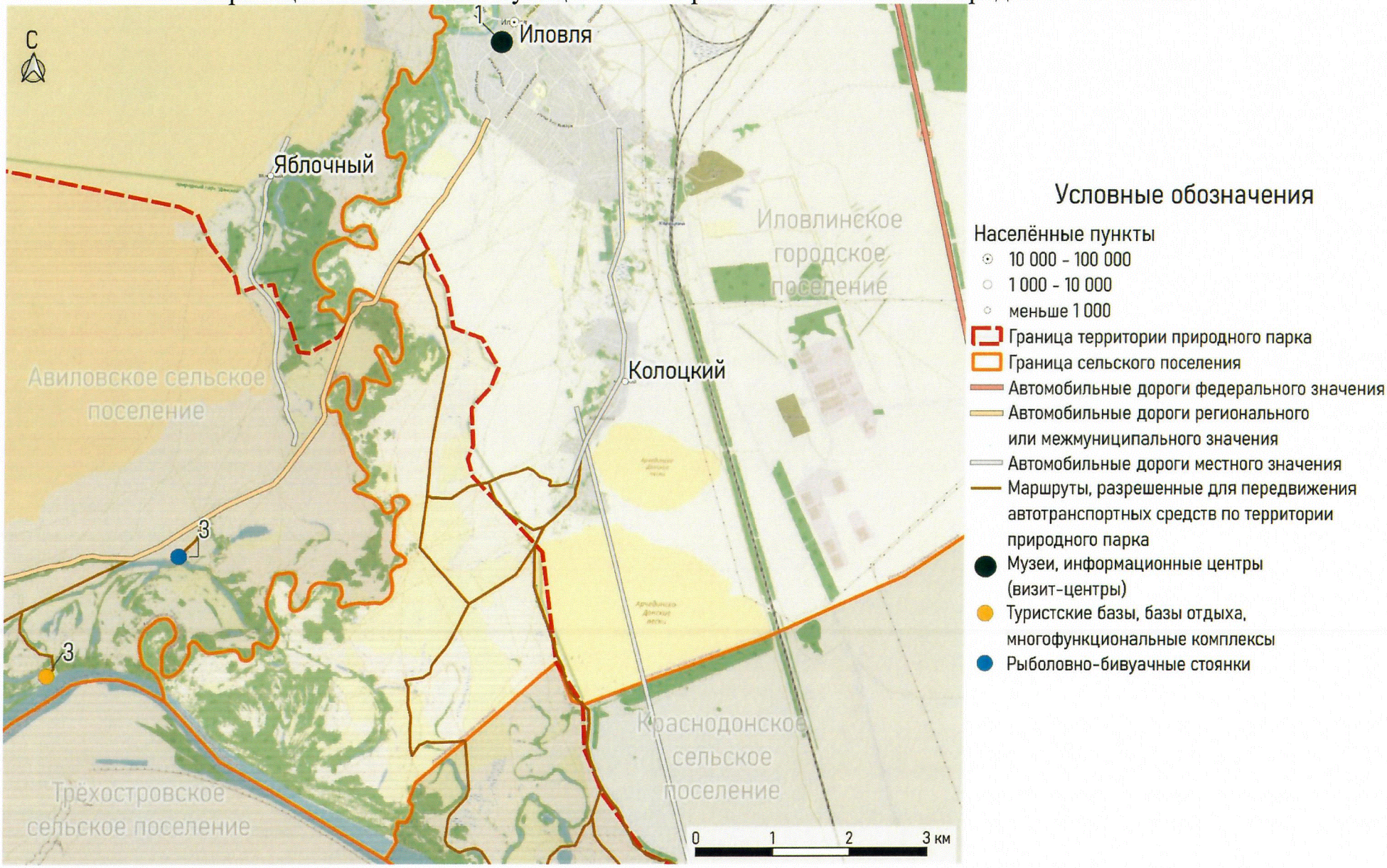

Картосхема "Маршруты передвижения автомобильного транспорта к объектам рекреации и места для стоянки автомобильного транспорта по территории природного парка "Донской"
в границах Иловлинского муниципального района Качалинского сельского поселения

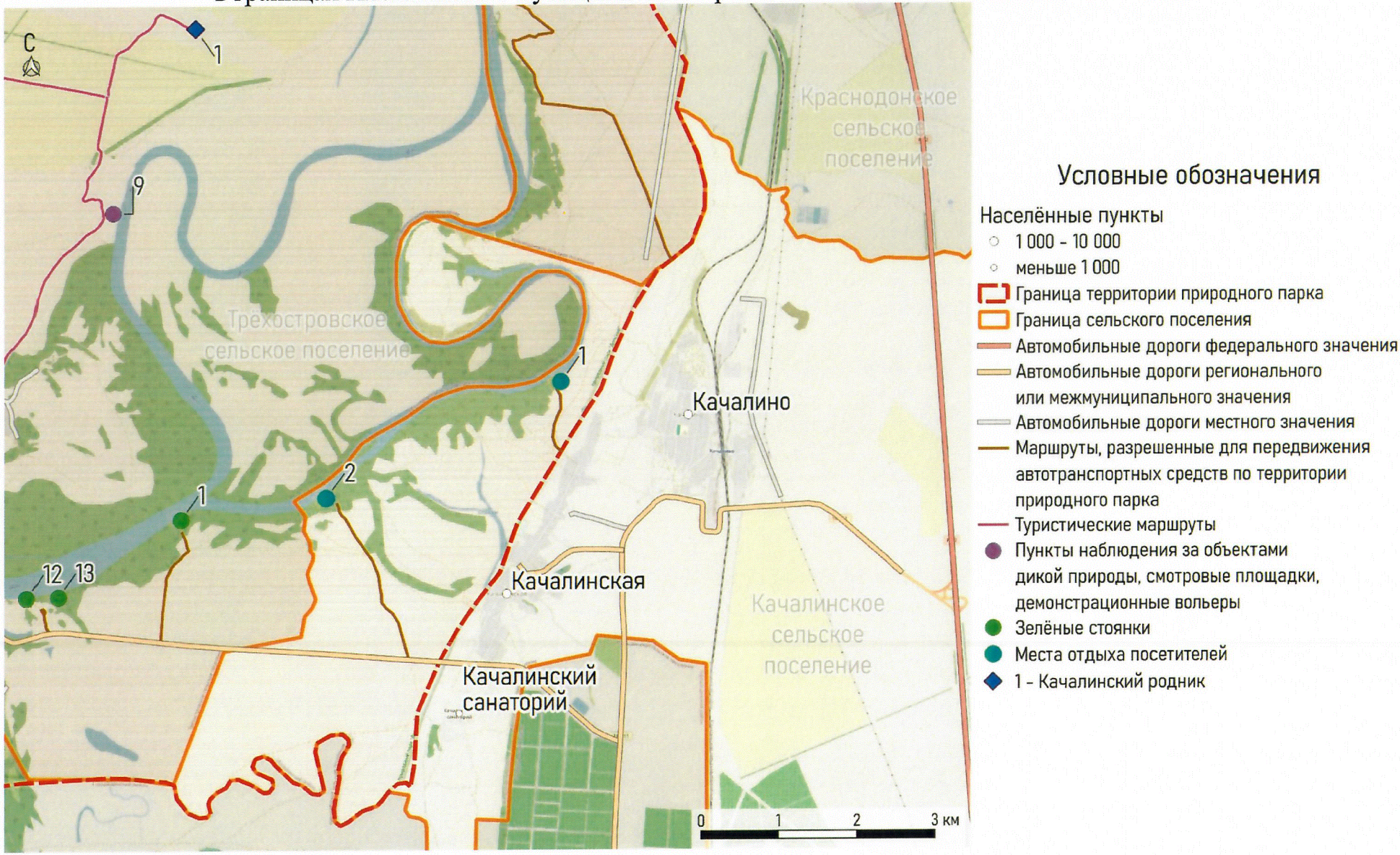

Картосхема "Маршруты передвижения автомобильного транспорта к объектам рекреации и места для стоянки автомобильного транспорта по территории природного парка "Донской"
в границах Иловлинского муниципального района Краснодонского сельского поселения

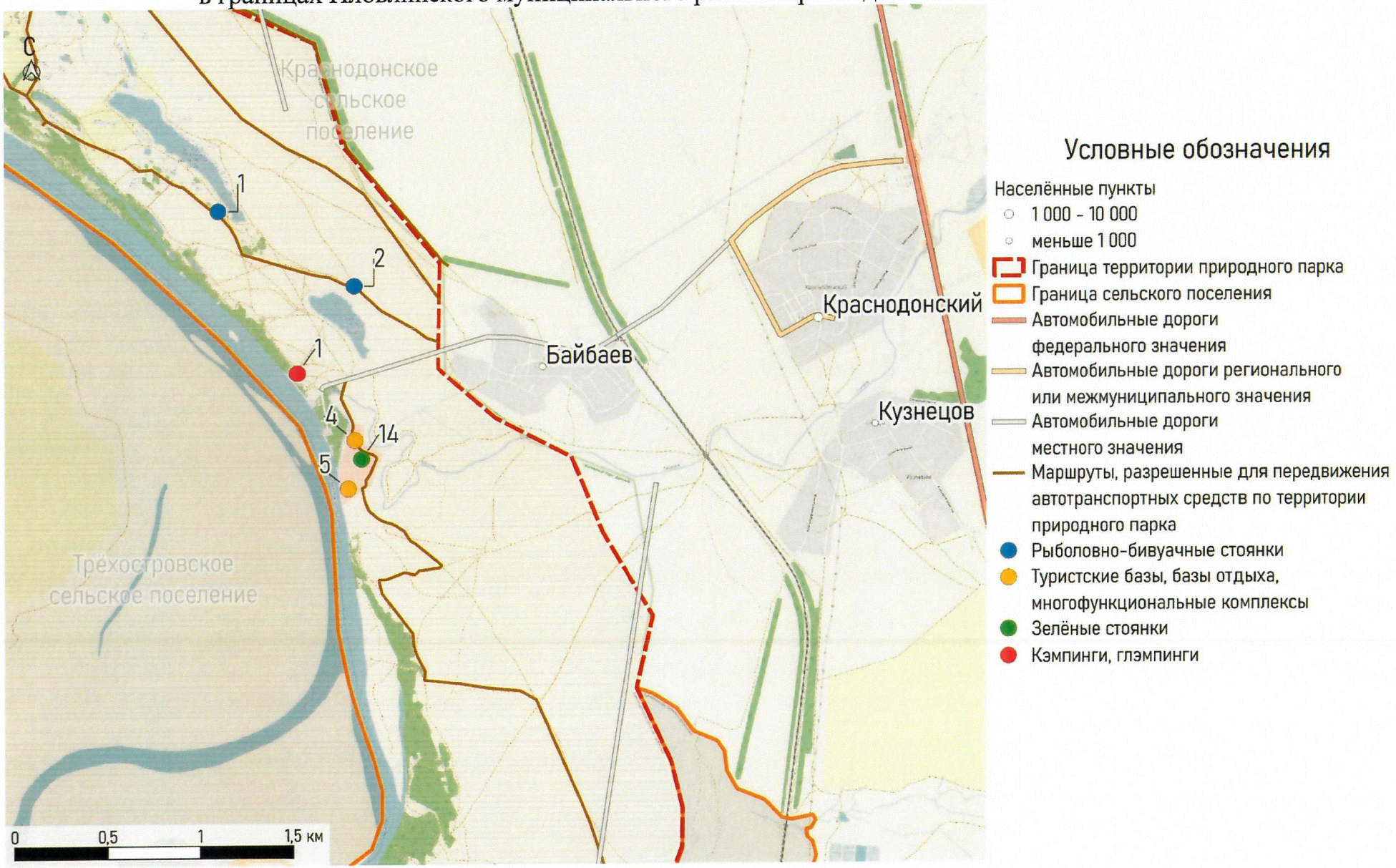

Картосхема "Маршруты передвижения автомобильного транспорта к объектам рекреации и места для стоянки автомобильного транспорта по территории природного парка "Донской"
в границах Иловлинского муниципального района Сиротинского сельского поселения

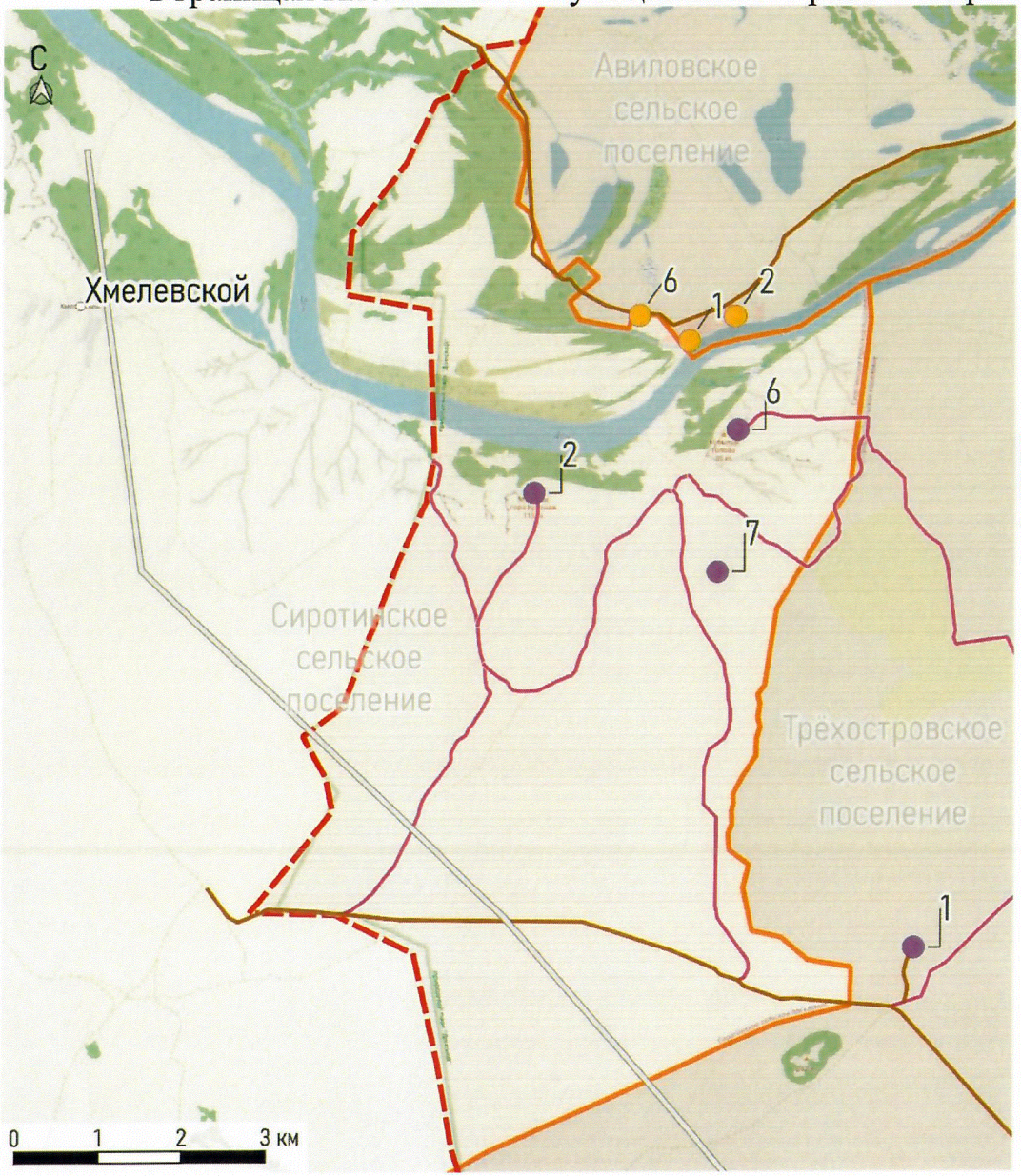

Картосхема "Маршруты передвижения автомобильного транспорта к объектам рекреации и места для стоянки автомобильного транспорта по территории природного парка "Донской"
в границах Иловлинского муниципального района Трехостровского сельского поселения

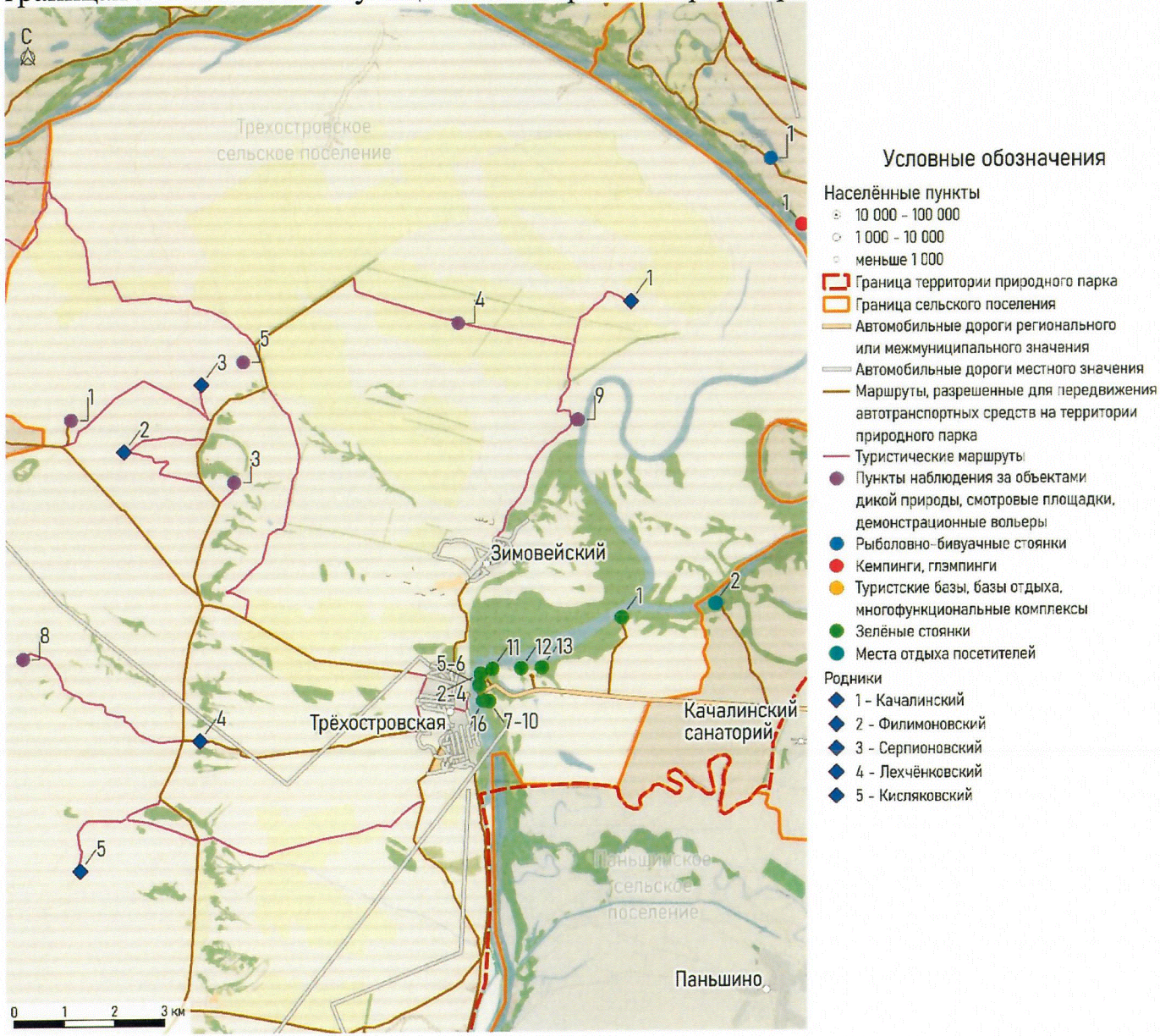

Картосхема "Маршруты передвижения автомобильного транспорта к объектам рекреации и места для стоянки автомобильного транспорта по территории природного парка "Нижнехоперский" в границах Алексеевского муниципального района Алексеевского сельского поселения"

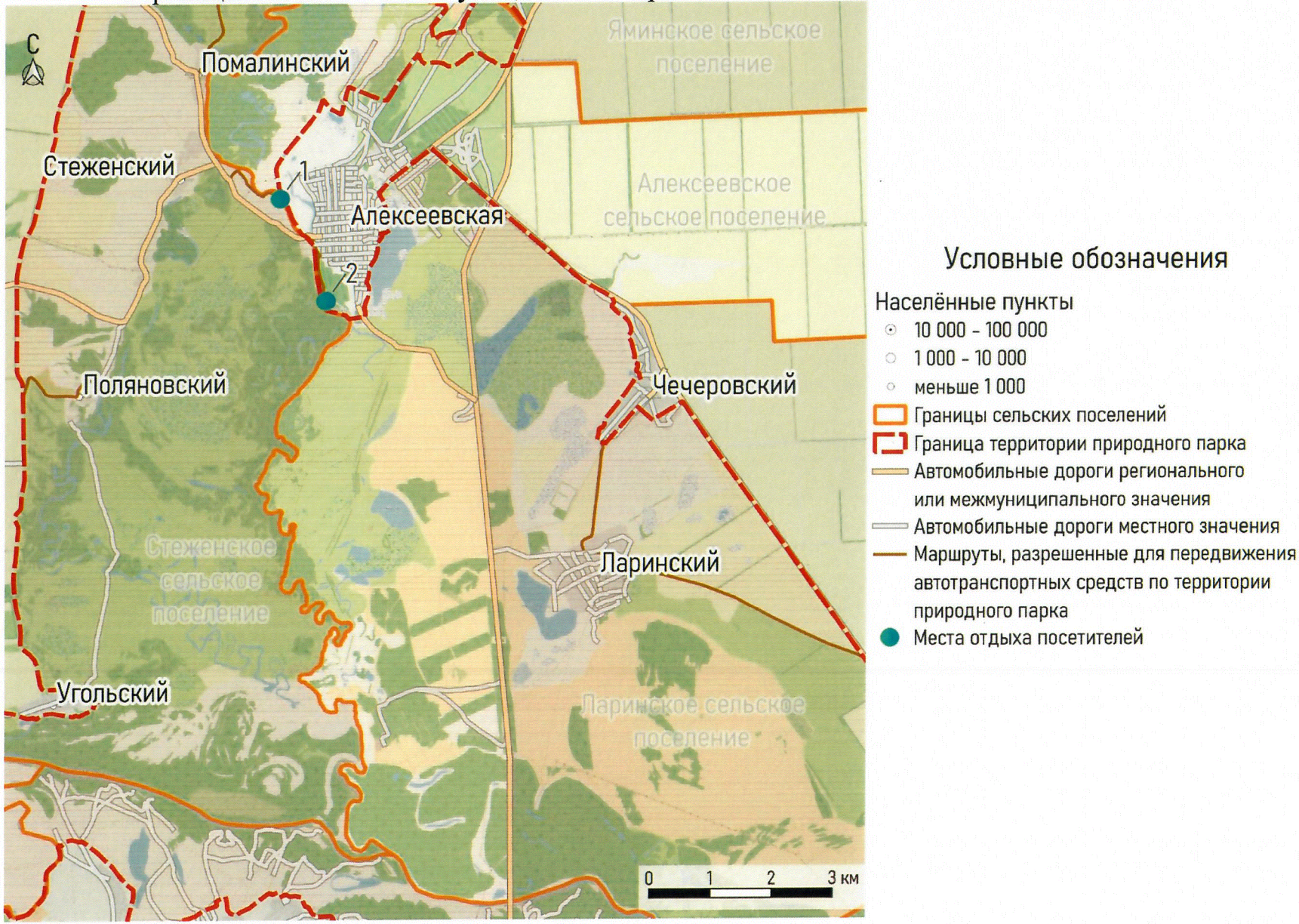

Картосхема "Маршруты передвижения автомобильного транспорта к объектам рекреации и места для стоянки автомобильного транспорта по территории природного парка "Нижнехоперский" в границах Алексеевского муниципального района Аржановского сельского поселения"

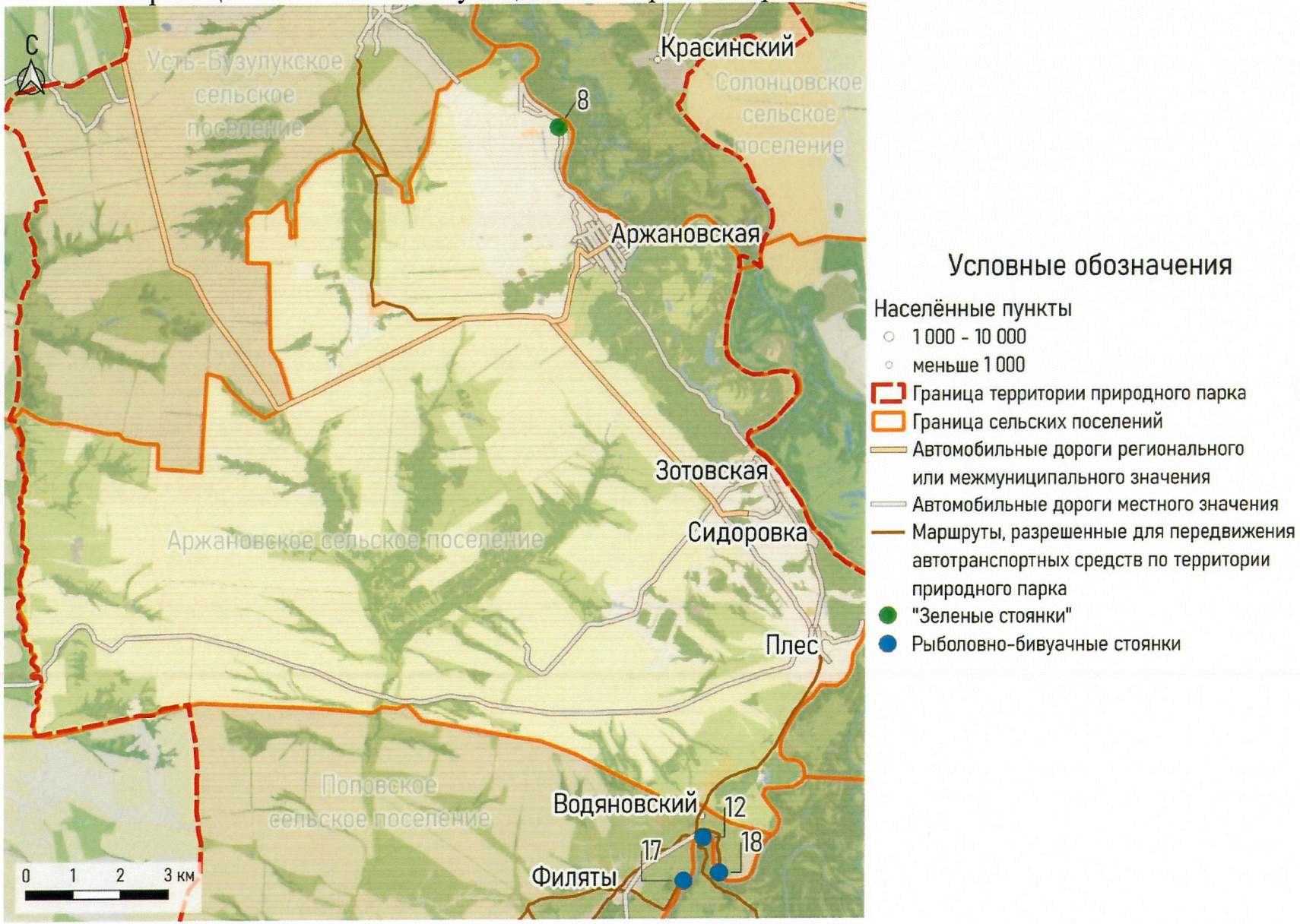

Картосхема "Маршруты передвижения автомобильного транспорта к объектам рекреации и места для стоянки автомобильного транспорта по территории природного парка "Нижнехоперский" в границах Алексеевского муниципального района Большебабинского сельского поселения"

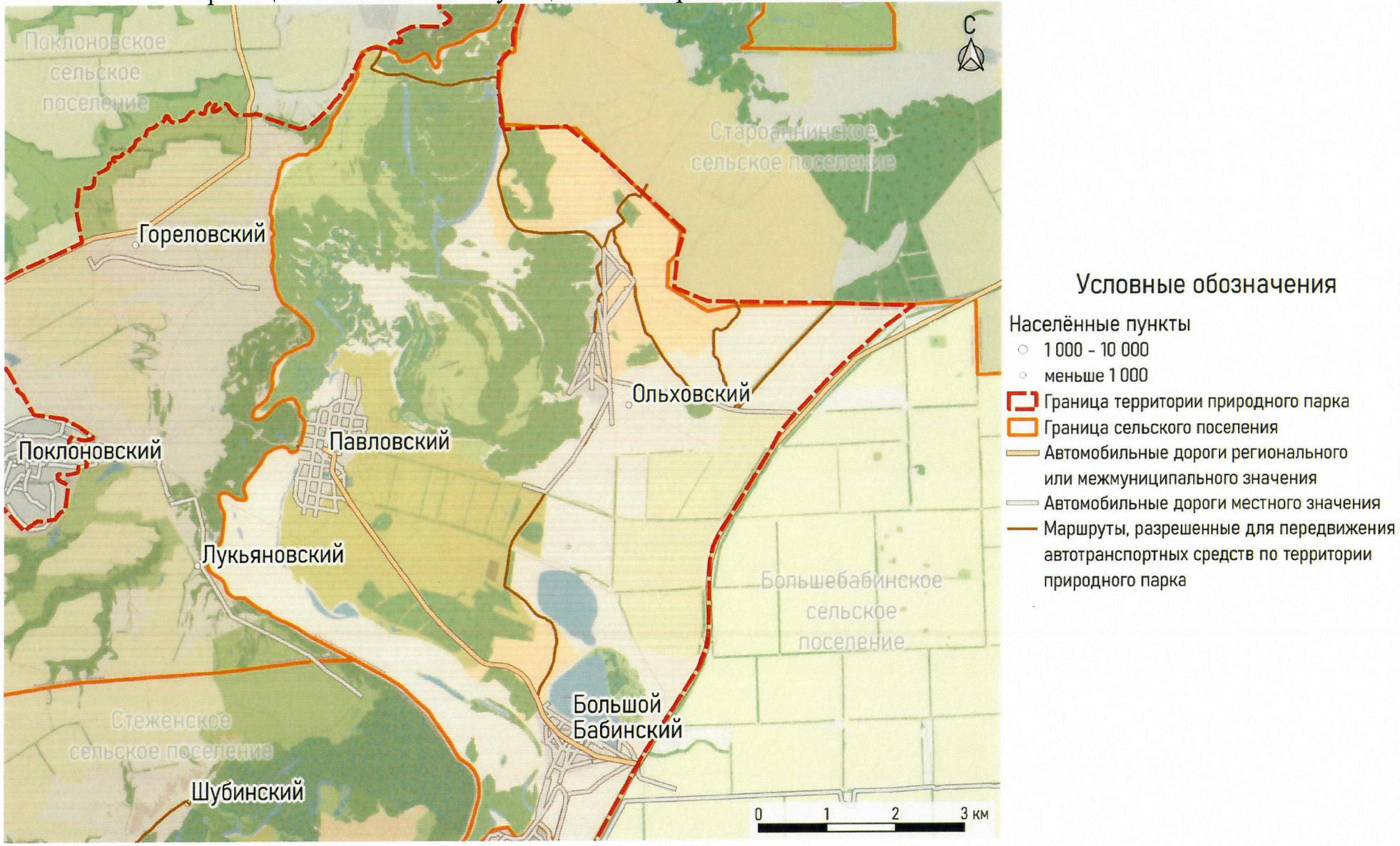

Картосхема "Маршруты передвижения автомобильного транспорта к объектам рекреации и места для стоянки автомобильного транспорта по территории природного парка "Нижнехоперский" в границах Алексеевского муниципального района Ларинского сельского поселения"

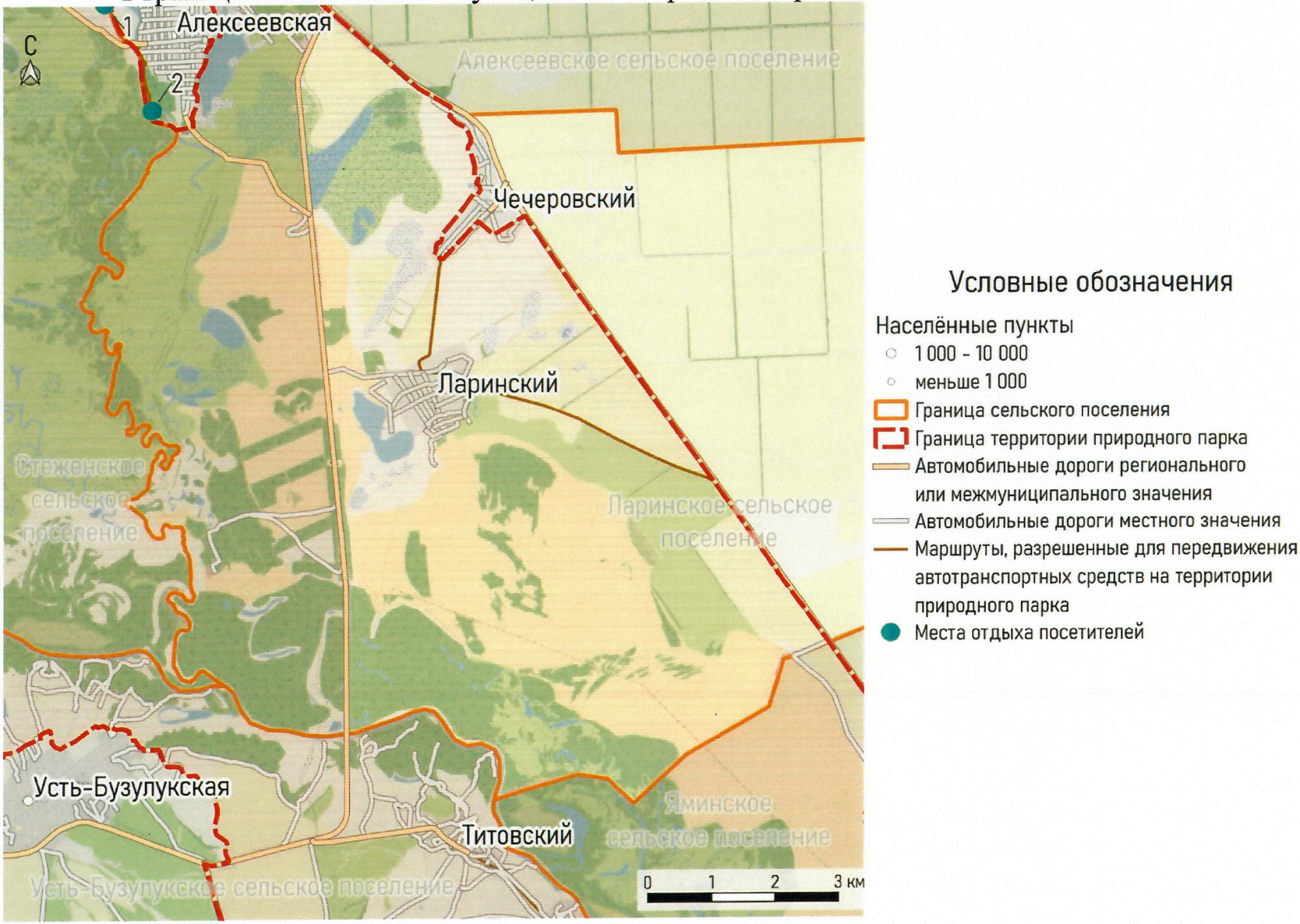

Картосхема "Маршруты передвижения автомобильного транспорта к объектам рекреации и места для стоянки автомобильного транспорта по территории природного парка "Нижнехоперский" в границах Алексеевского муниципального района Реченского сельского поселения"

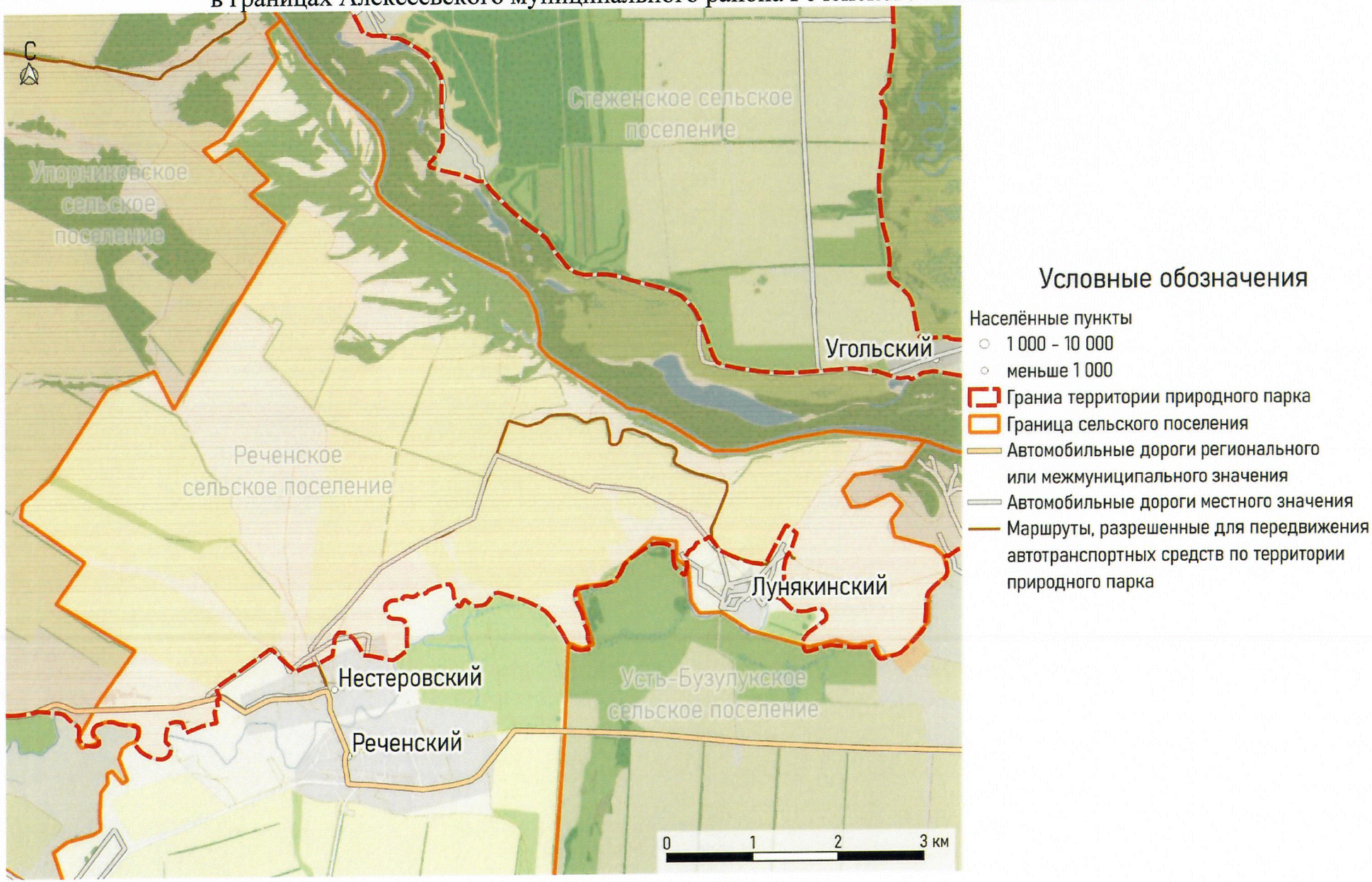

Картосхема "Маршруты передвижения автомобильного транспорта к объектам рекреации и места для стоянки автомобильного транспорта по территории природного парка "Нижнехоперский" в границах Алексеевского муниципального района Самолшинского сельского поселения"

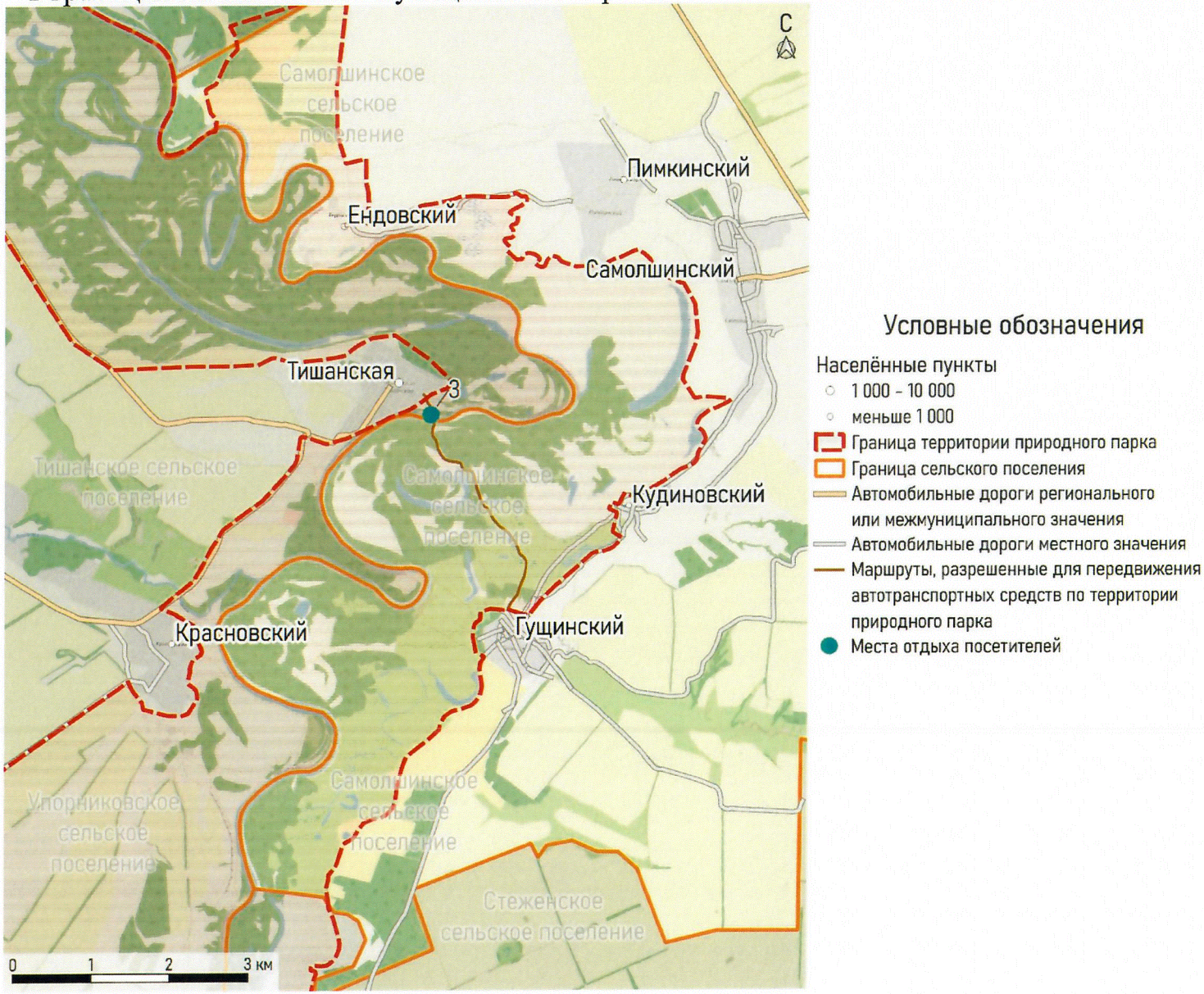

Картосхема "Маршруты передвижения автомобильного транспорта к объектам рекреации и места для стоянки автомобильного транспорта по территории природного парка "Нижнехоперский" в границах Алексеевского муниципального района Солонцовского сельского поселения"

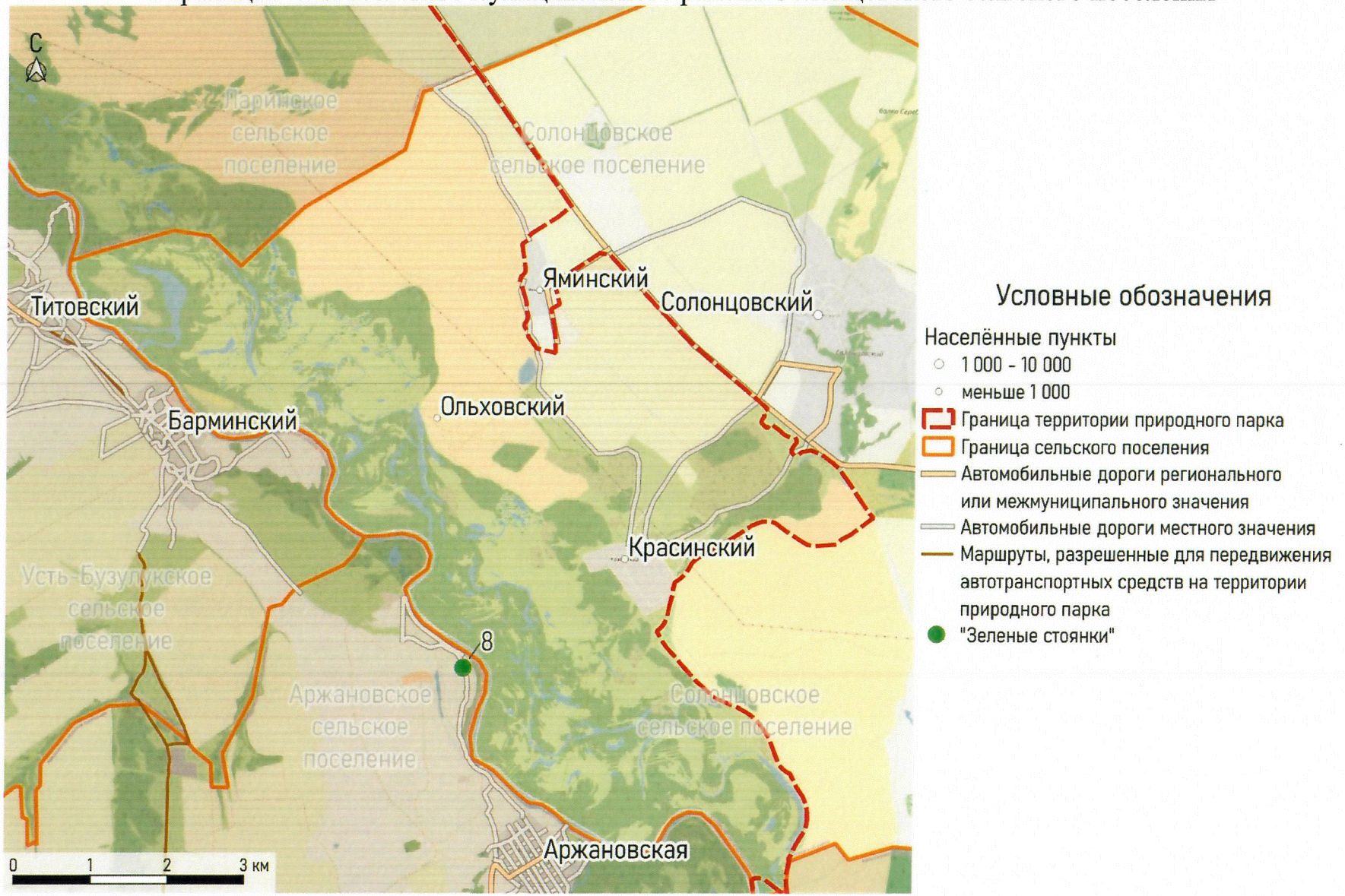

Картосхема "Маршруты передвижения автомобильного транспорта к объектам рекреации и места для стоянки автомобильного транспорта по территории природного парка "Нижнехоперский" в границах Алексеевского муниципального района Стеженского сельского поселения"

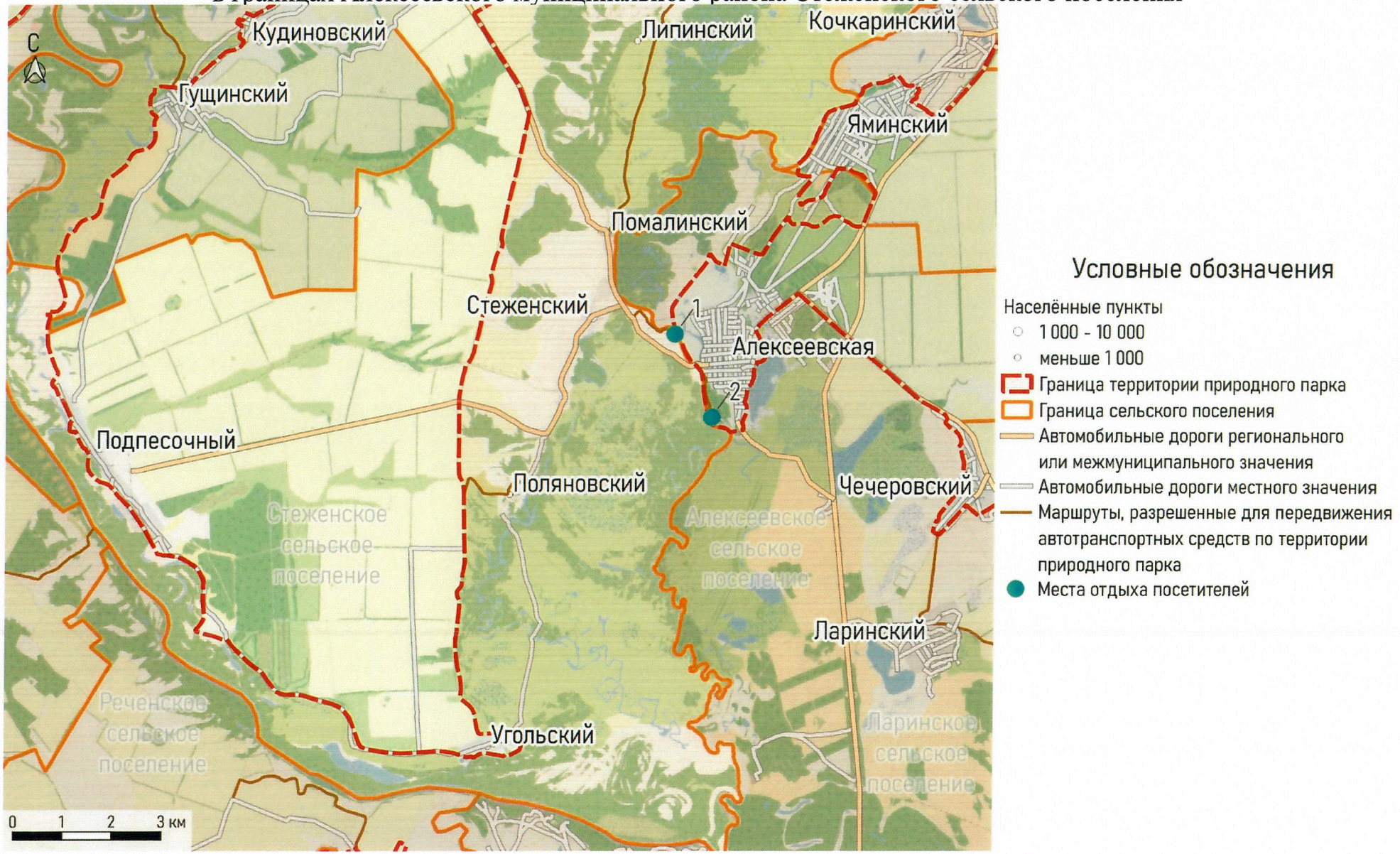

Картосхема "Маршруты передвижения автомобильного транспорта к объектам рекреации и места для стоянки автомобильного транспорта по территории природного парка "Нижнехоперский" в границах Алексеевского муниципального района Усть-Бузулукского сельского поселения"

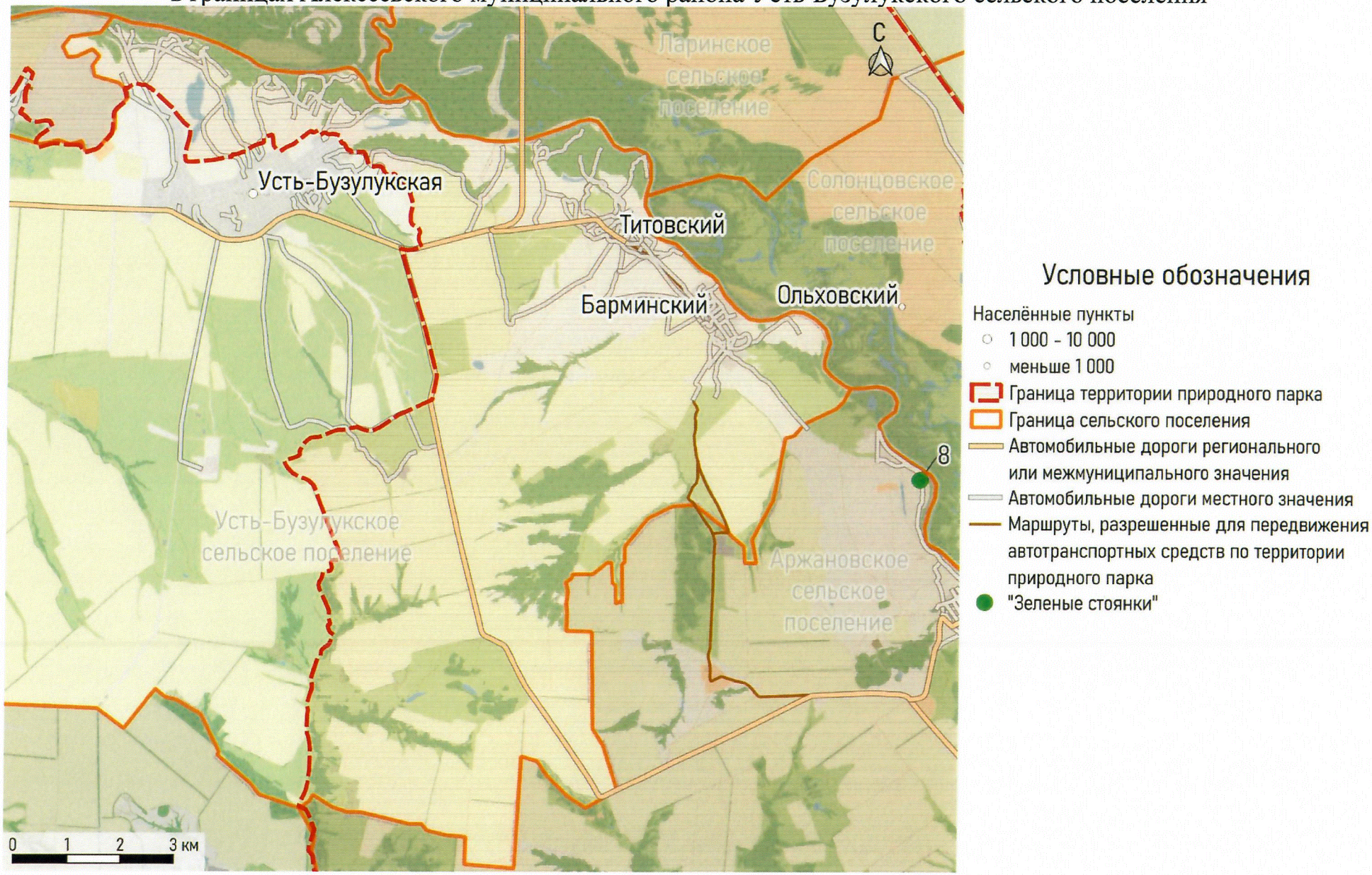

Картосхема "Маршруты передвижения автомобильного транспорта к объектам рекреации и места для стоянки автомобильного транспорта по территории природного парка "Нижнехоперский" в границах Алексеевского муниципального района Яминского сельского поселения"

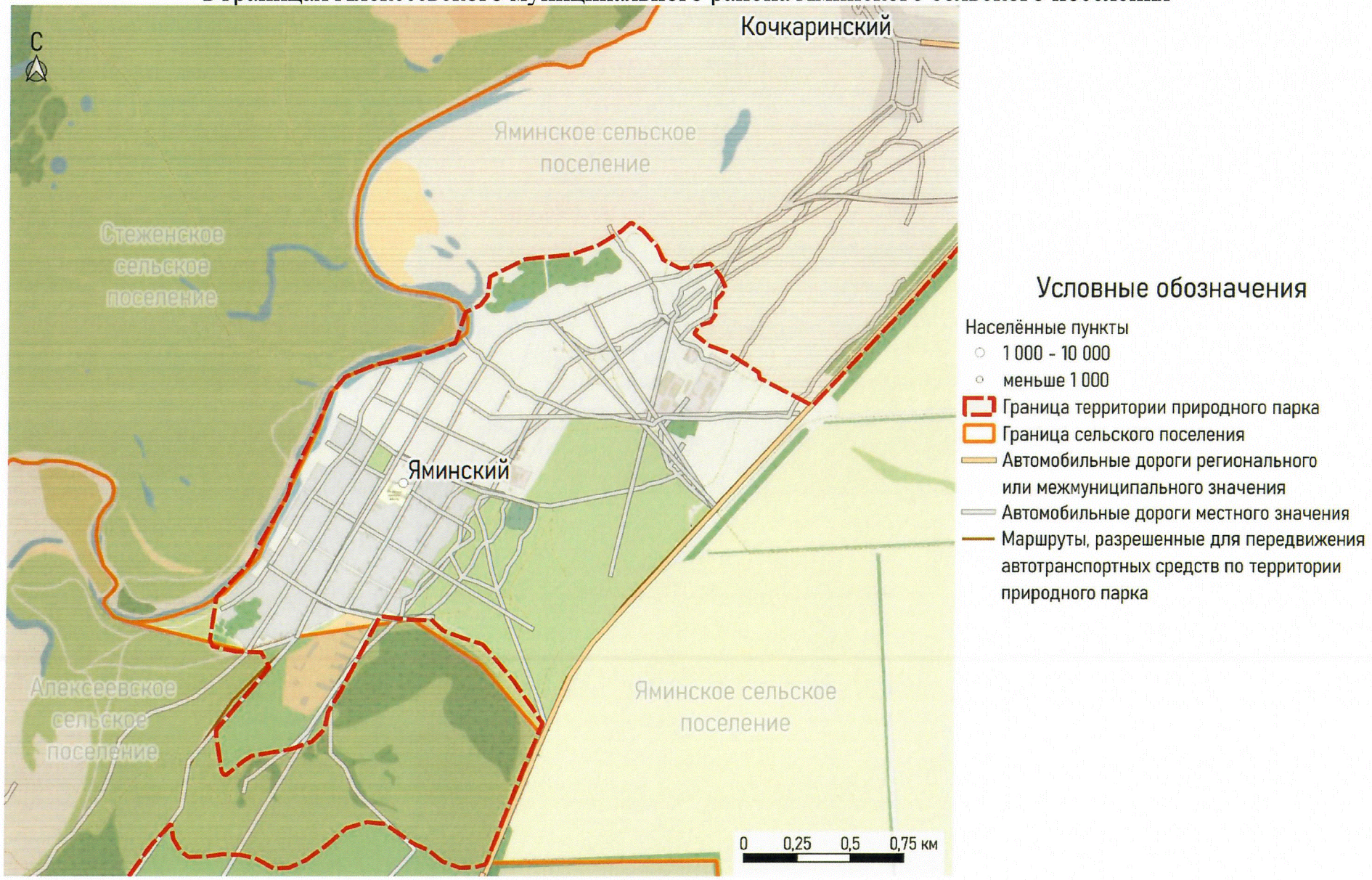

Картосхема "Маршруты передвижения автомобильного транспорта к объектам рекреации и места для стоянки автомобильного транспорта по территории природного парка "Нижнехоперский" в границах Кумылженского муниципального района Букановского сельского поселения"

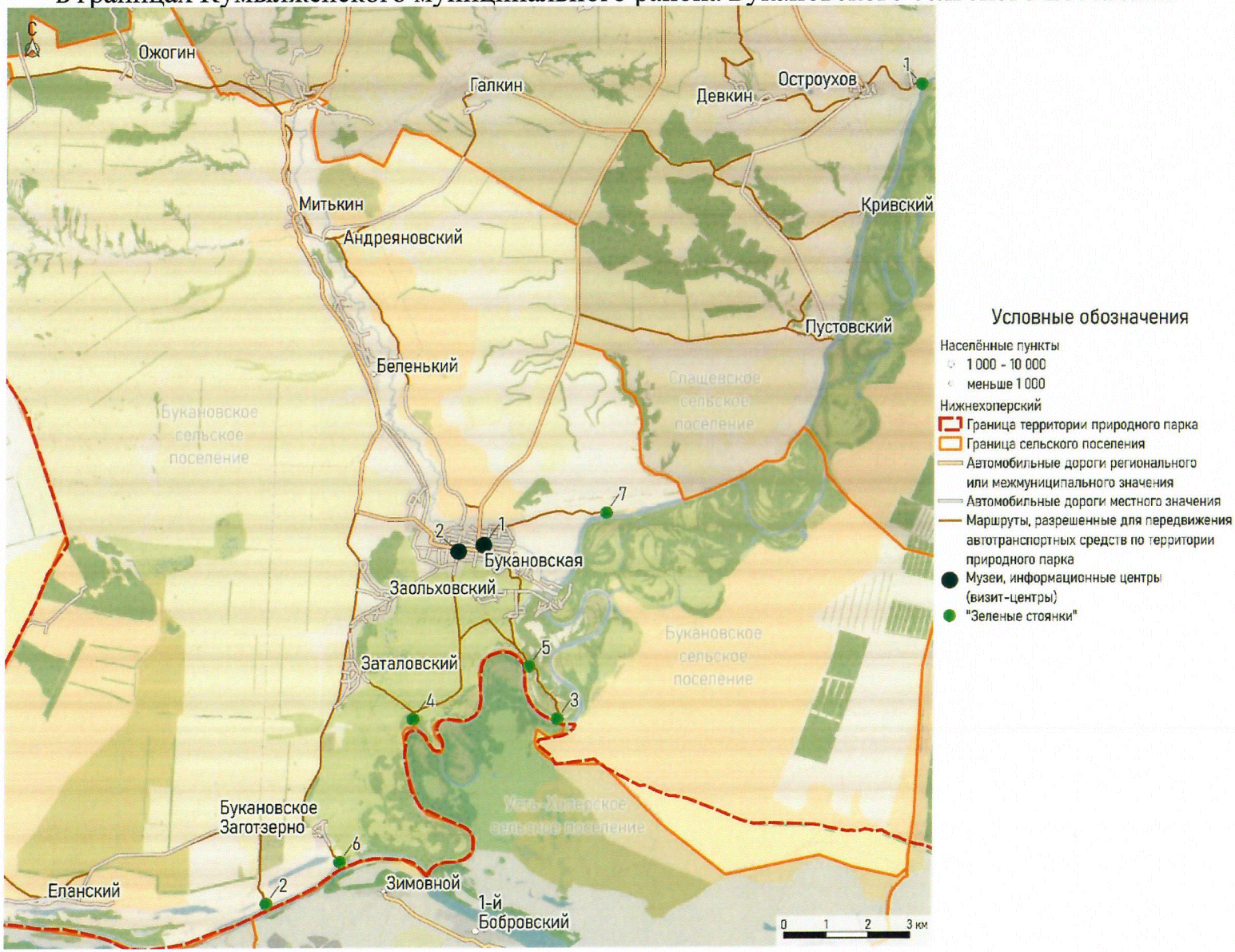

Картосхема "Маршруты передвижения автомобильного транспорта к объектам рекреации и места для стоянки автомобильного транспорта по территории природного парка "Нижнехоперский" в границах Кумылженского муниципального района Краснянского сельского поселения"

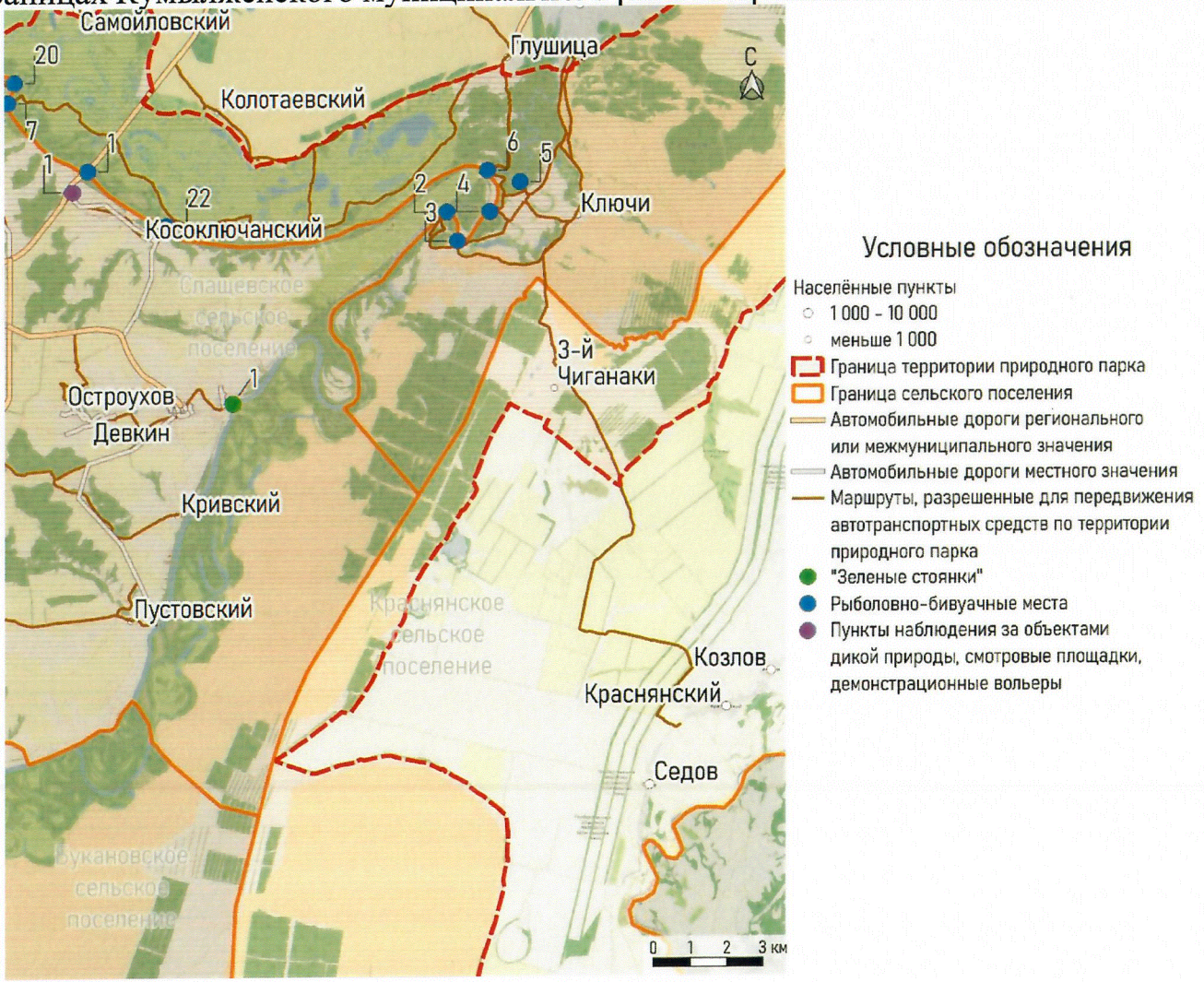

Картосхема "Маршруты передвижения автомобильного транспорта к объектам рекреации и места для стоянки автомобильного транспорта по территории природного парка "Нижнехоперский" в границах Кумылженского муниципального района Кумылженского сельского поселения"

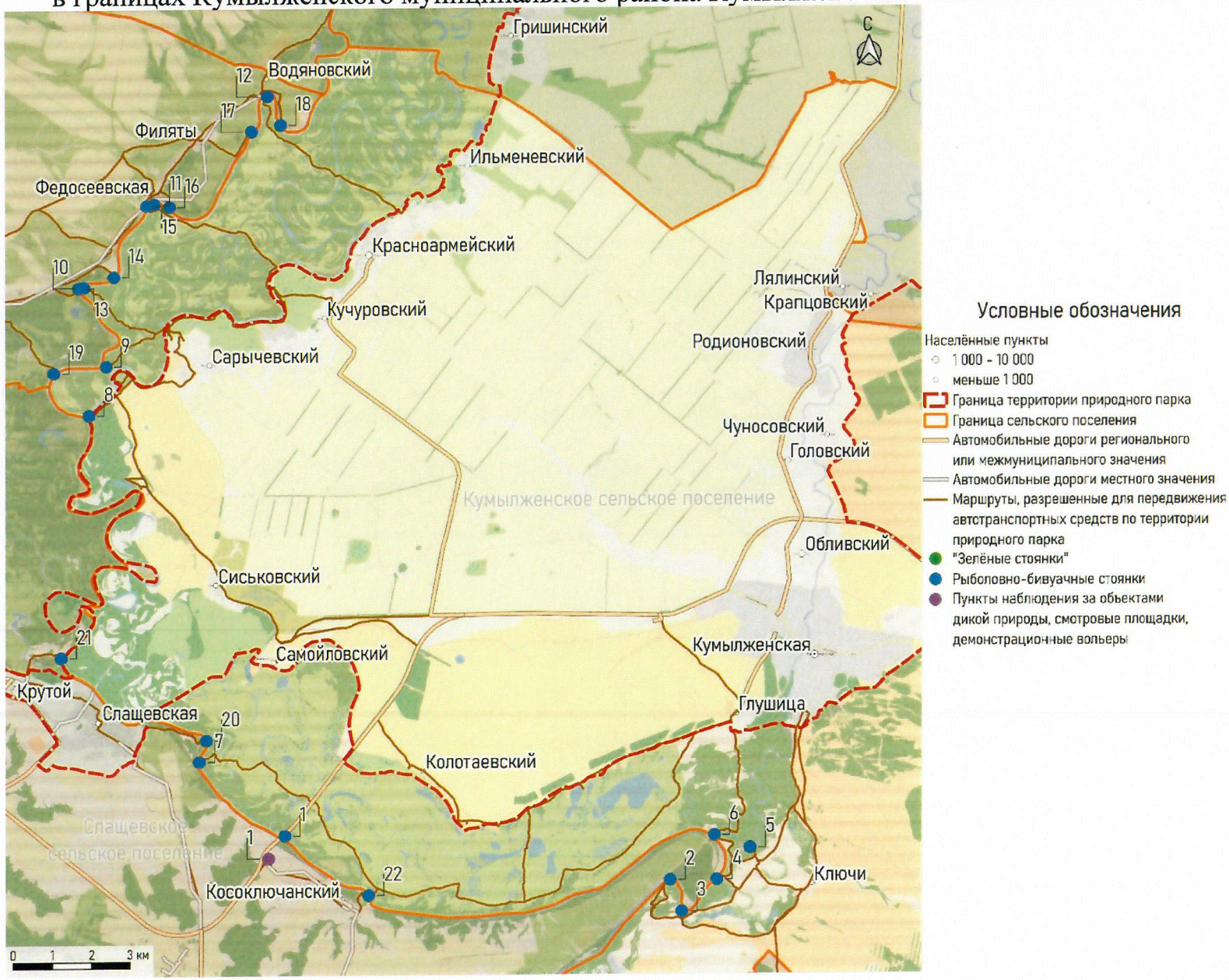

Картосхема "Маршруты передвижения автомобильного транспорта к объектам рекреации и места для стоянки автомобильного транспорта по территории природного парка "Нижнехоперский" в границах Кумылженского муниципального района Поповского сельского поселения"

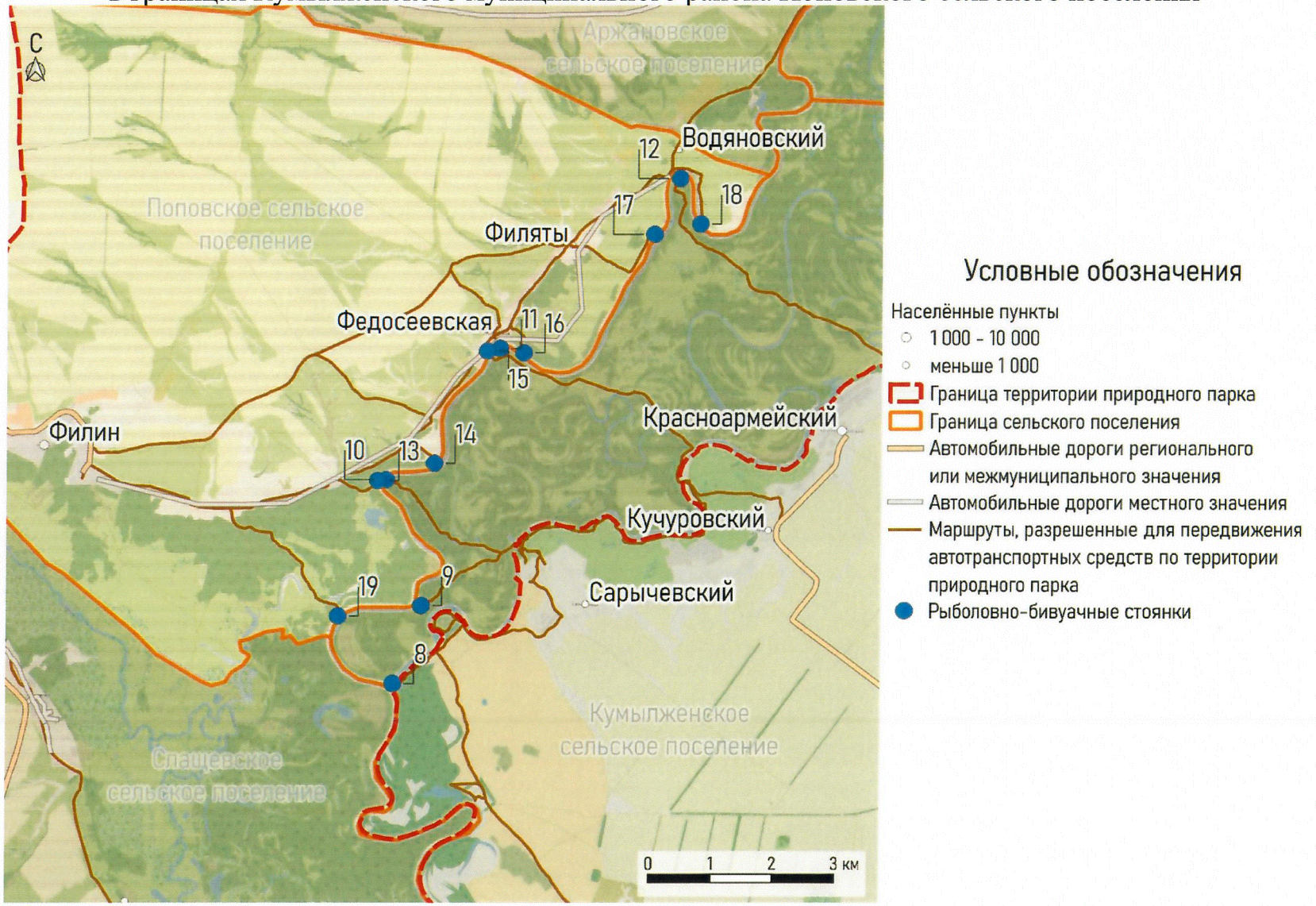

Картосхема "Маршруты передвижения автомобильного транспорта к объектам рекреации и места для стоянки автомобильного транспорта по территории природного парка "Нижнехоперский" в границах Кумылженского муниципального района Слащевского сельского поселения"



Картосхема "Маршруты передвижения автомобильного транспорта к объектам рекреации и места для стоянки автомобильного транспорта по территории природного парка "Нижнехоперский" в границах Кумылженского муниципального района Шакинского сельского поселения"

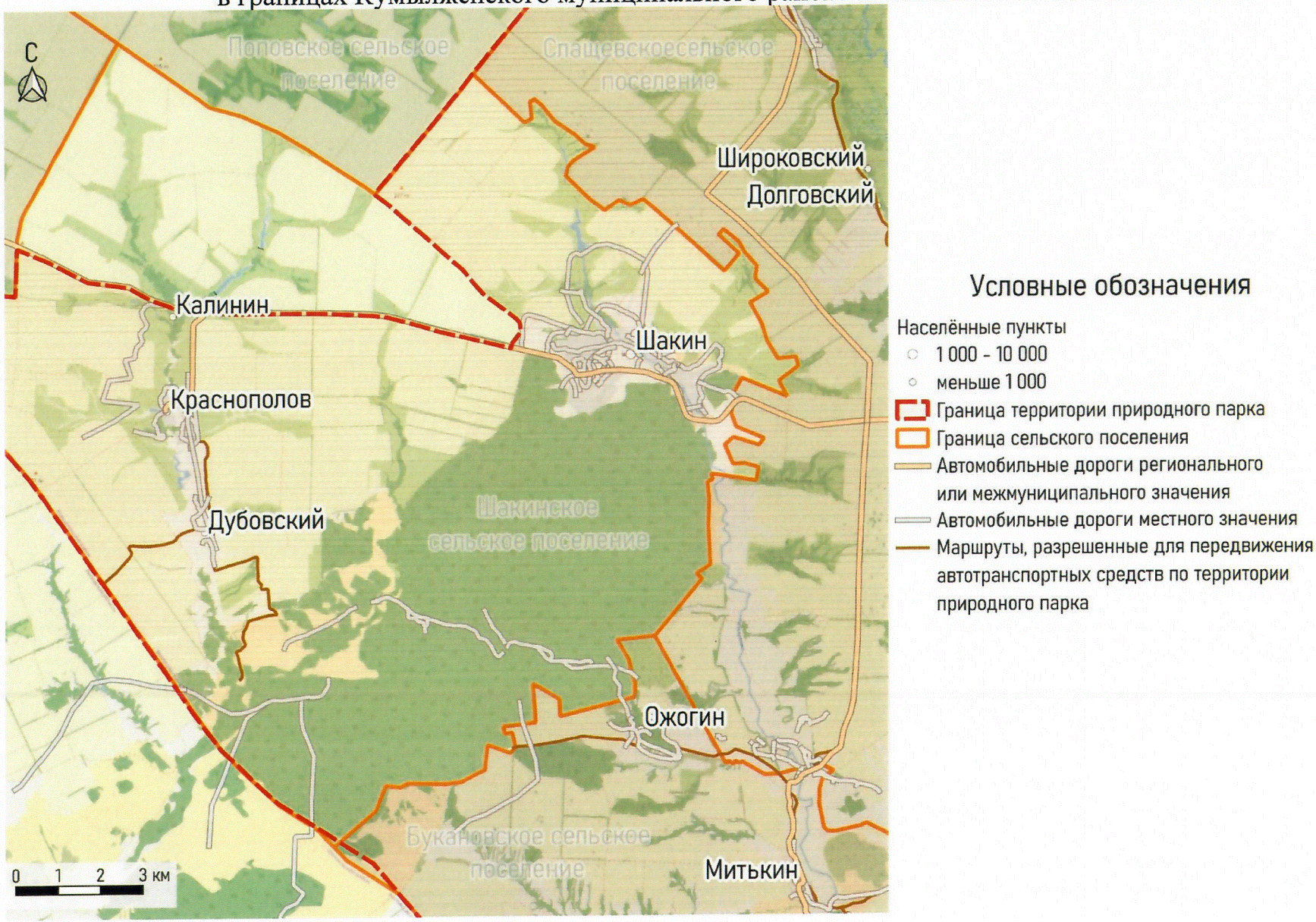

Картосхема "Маршруты передвижения автомобильного транспорта к объектам рекреации и места для стоянки автомобильного транспорта по территории природного парка "Нижнехоперский" в границах Нехаевского муниципального района Захоперского сельского поселения"



Картосхема "Маршруты передвижения автомобильного транспорта к объектам рекреации и места для стоянки автомобильного транспорта по территории природного парка "Нижнехоперский" в границах Нехаевского муниципального района Луковского сельского поселения"

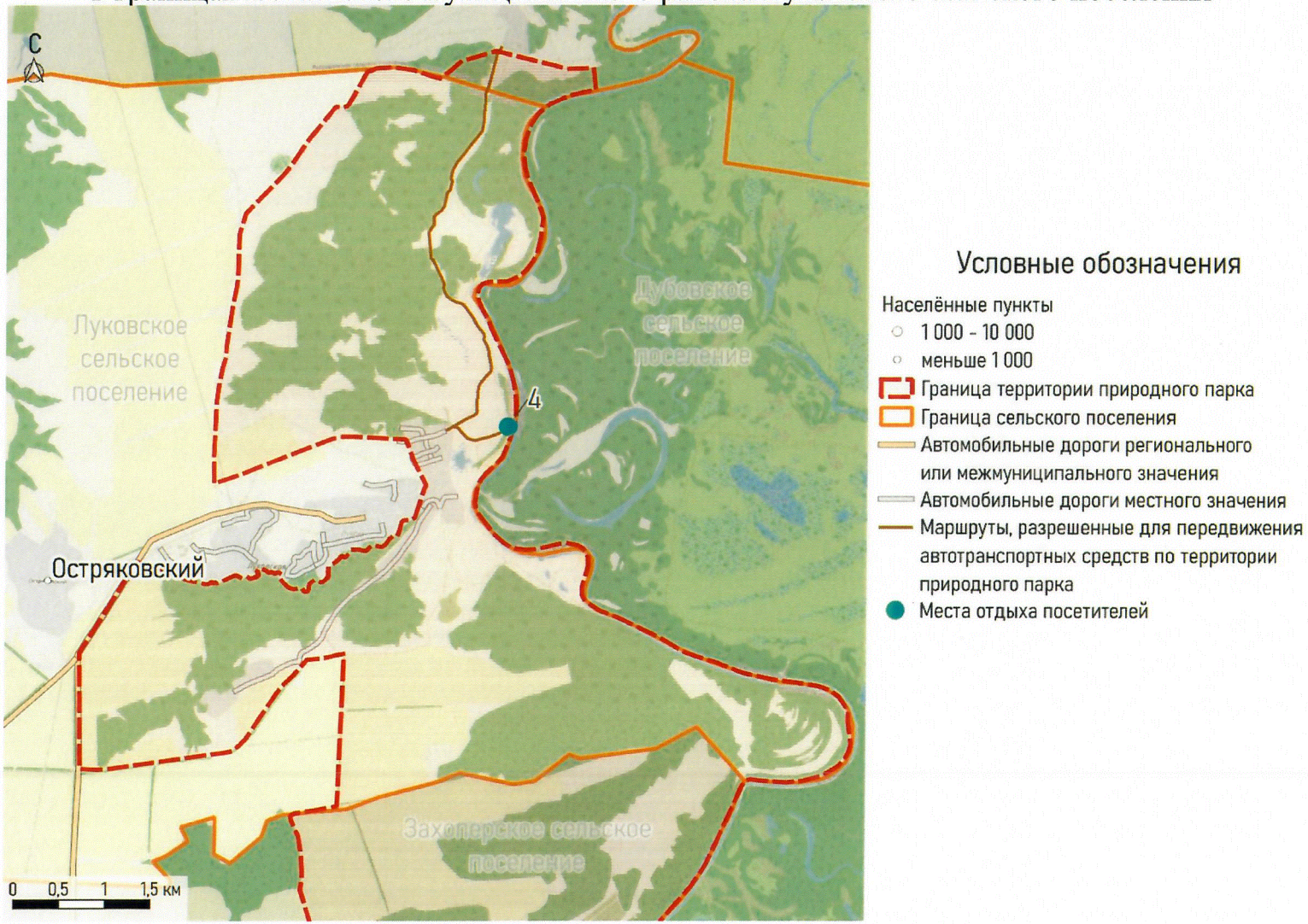

Картосхема "Маршруты передвижения автомобильного транспорта к объектам рекреации и места для стоянки автомобильного транспорта по территории природного парка "Нижнехоперский" в границах Нехаевского муниципального района Родничковского сельского поселения"

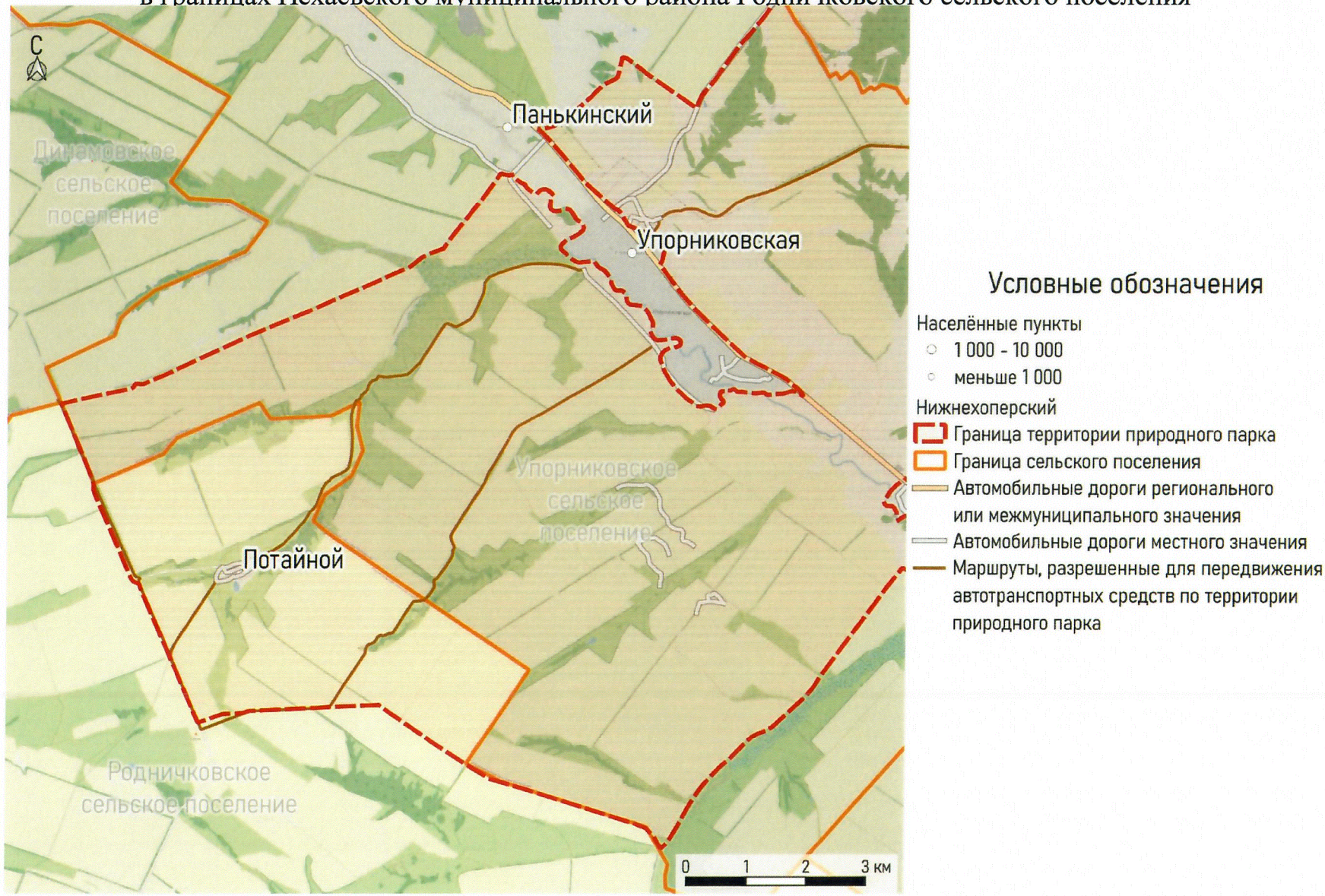

Картосхема "Маршруты передвижения автомобильного транспорта к объектам рекреации и места для стоянки автомобильного транспорта по территории природного парка "Нижнехоперский" в границах Нехаевского муниципального района Тишанского сельского поселения"

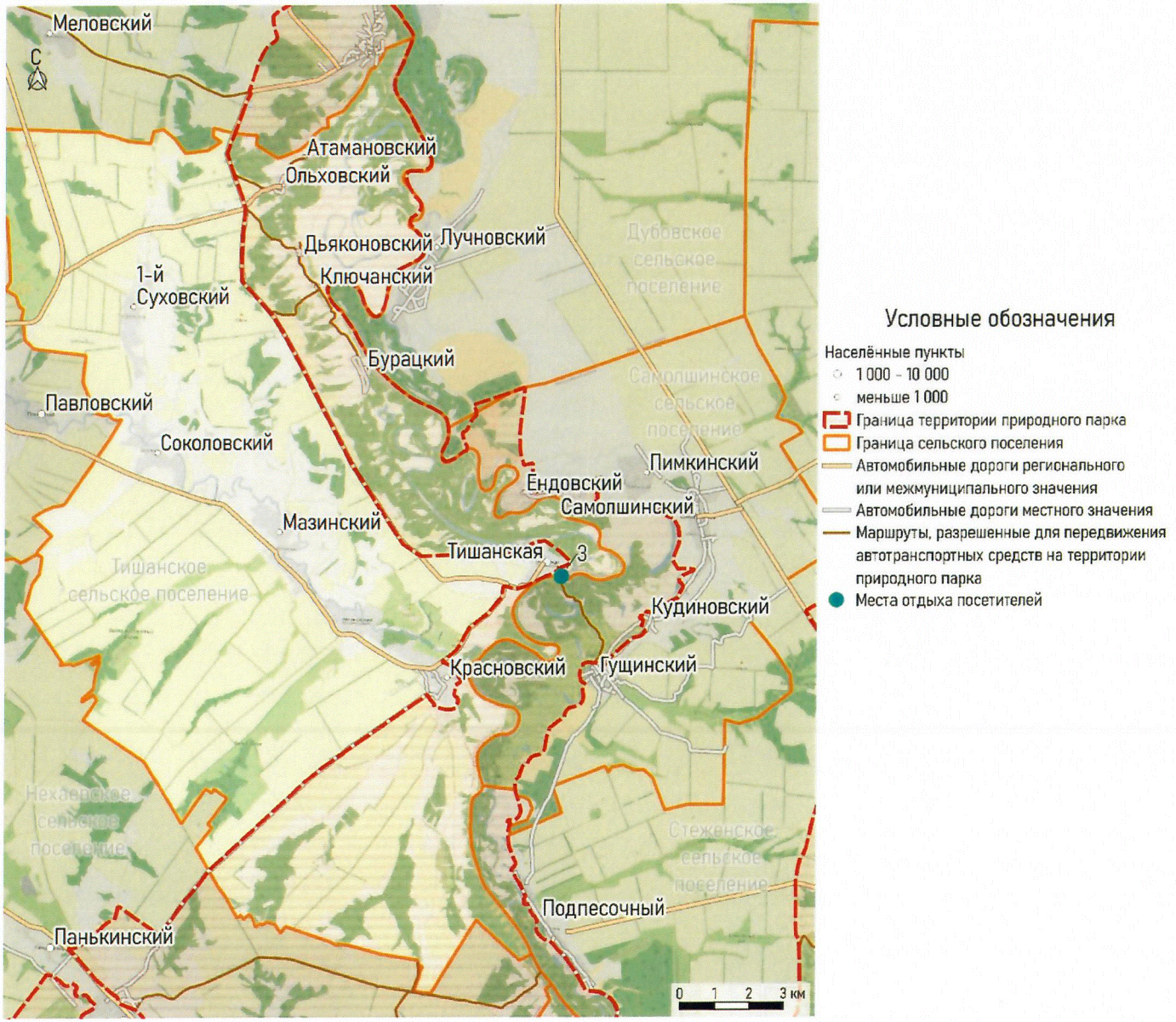

Картосхема "Маршруты передвижения автомобильного транспорта к объектам рекреации и места для стоянки автомобильного транспорта по территории природного парка "Нижнехоперский" в границах Нехаевского муниципального района Упорниковского сельского поселения"

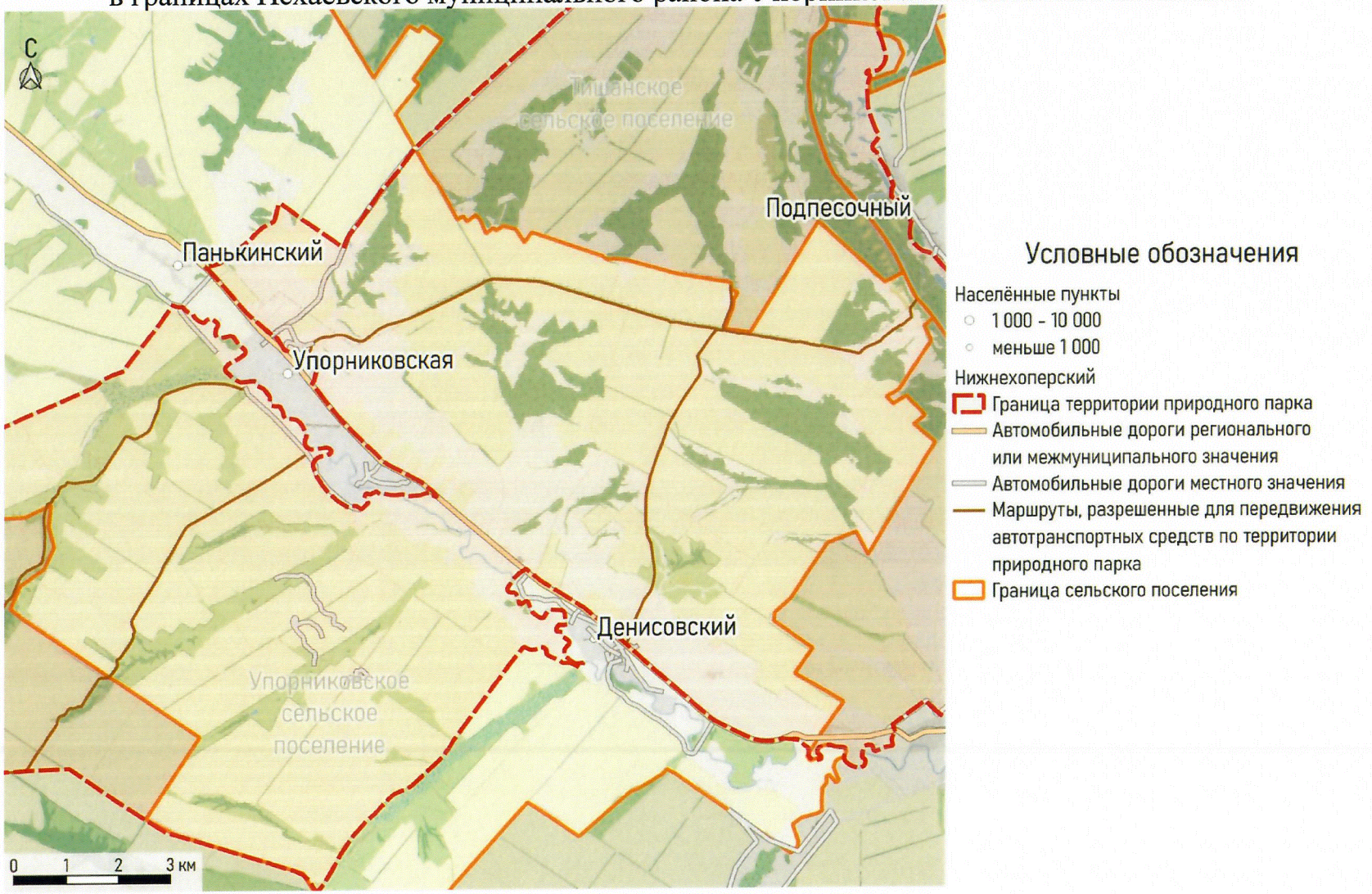

Картосхема "Маршруты передвижения автомобильного транспорта к объектам рекреации и места для стоянки автомобильного транспорта по территории природного парка "Усть-Медведицкий" в границах Серафимовичского муниципального района Бобровского сельского поселения"

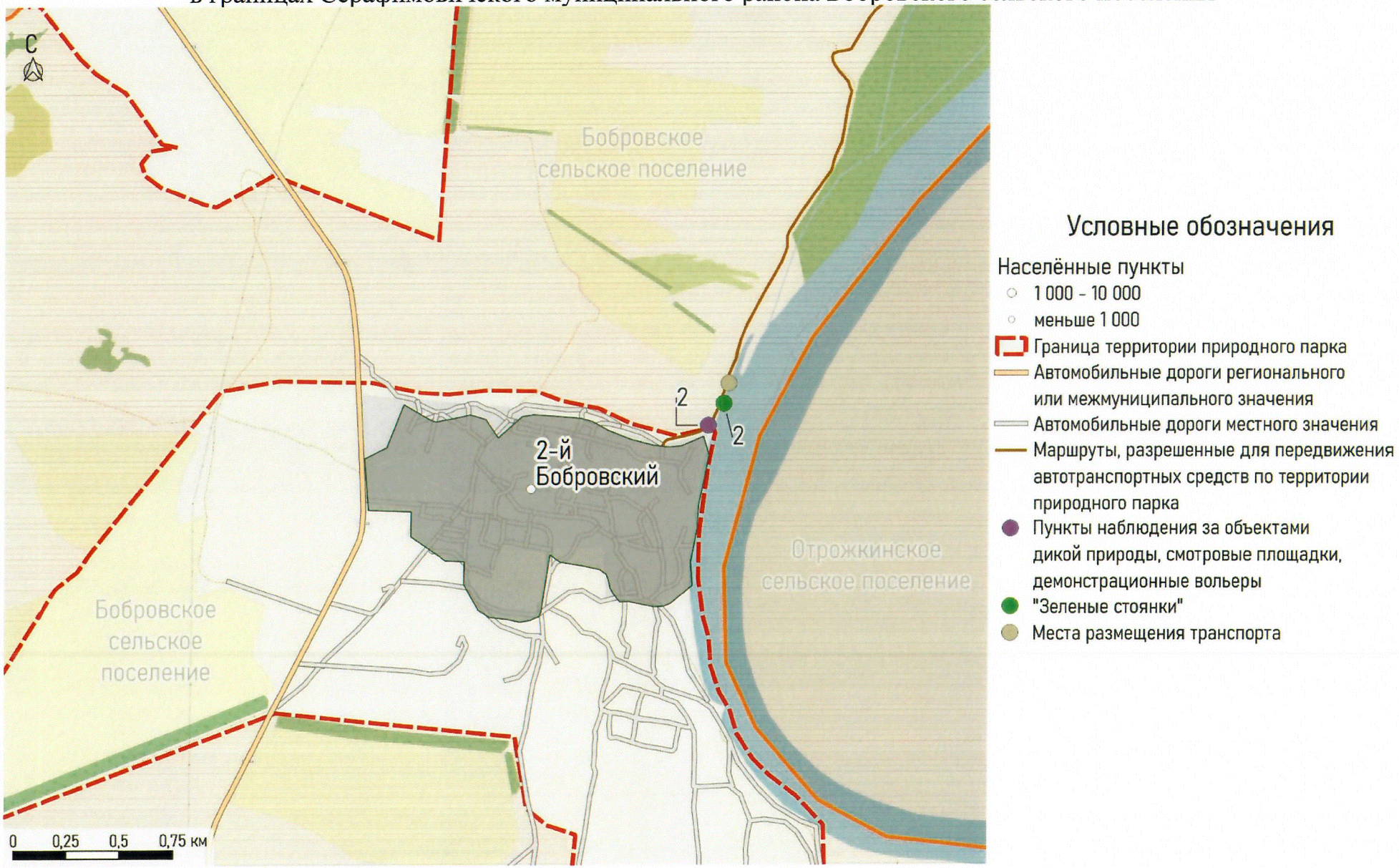

Картосхема "Маршруты передвижения автомобильного транспорта к объектам рекреации и места для стоянки автомобильного транспорта по территории природного парка "Усть-Медведицкий" в границах Серафимовичского муниципального района Буерак-Поповского сельского поселения"

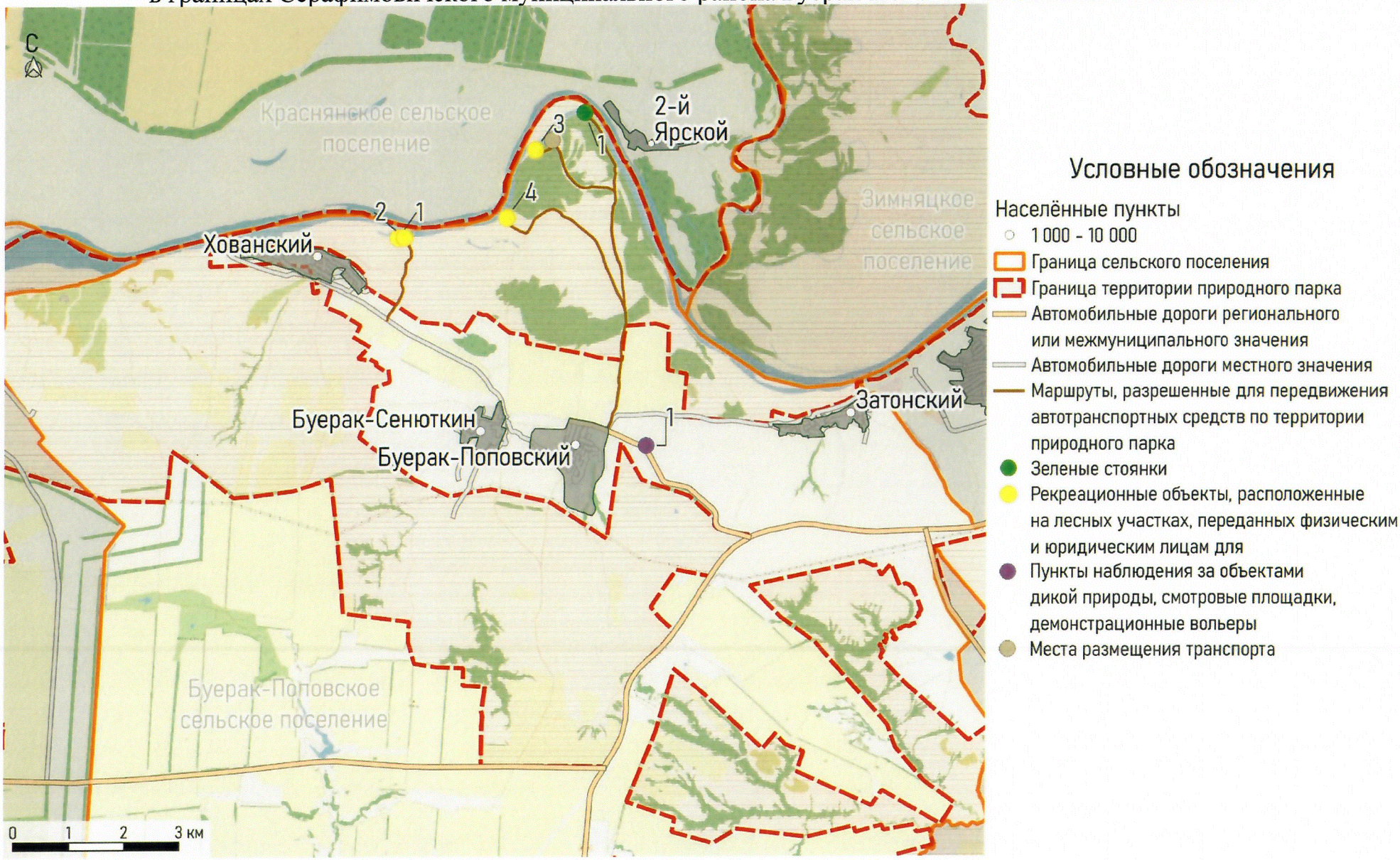

Картосхема "Маршруты передвижения автомобильного транспорта к объектам рекреации и места для стоянки автомобильного транспорта по территории природного парка "Усть-Медведицкий" в границах Серафимовичского муниципального района Зимняцкого сельского поселения"

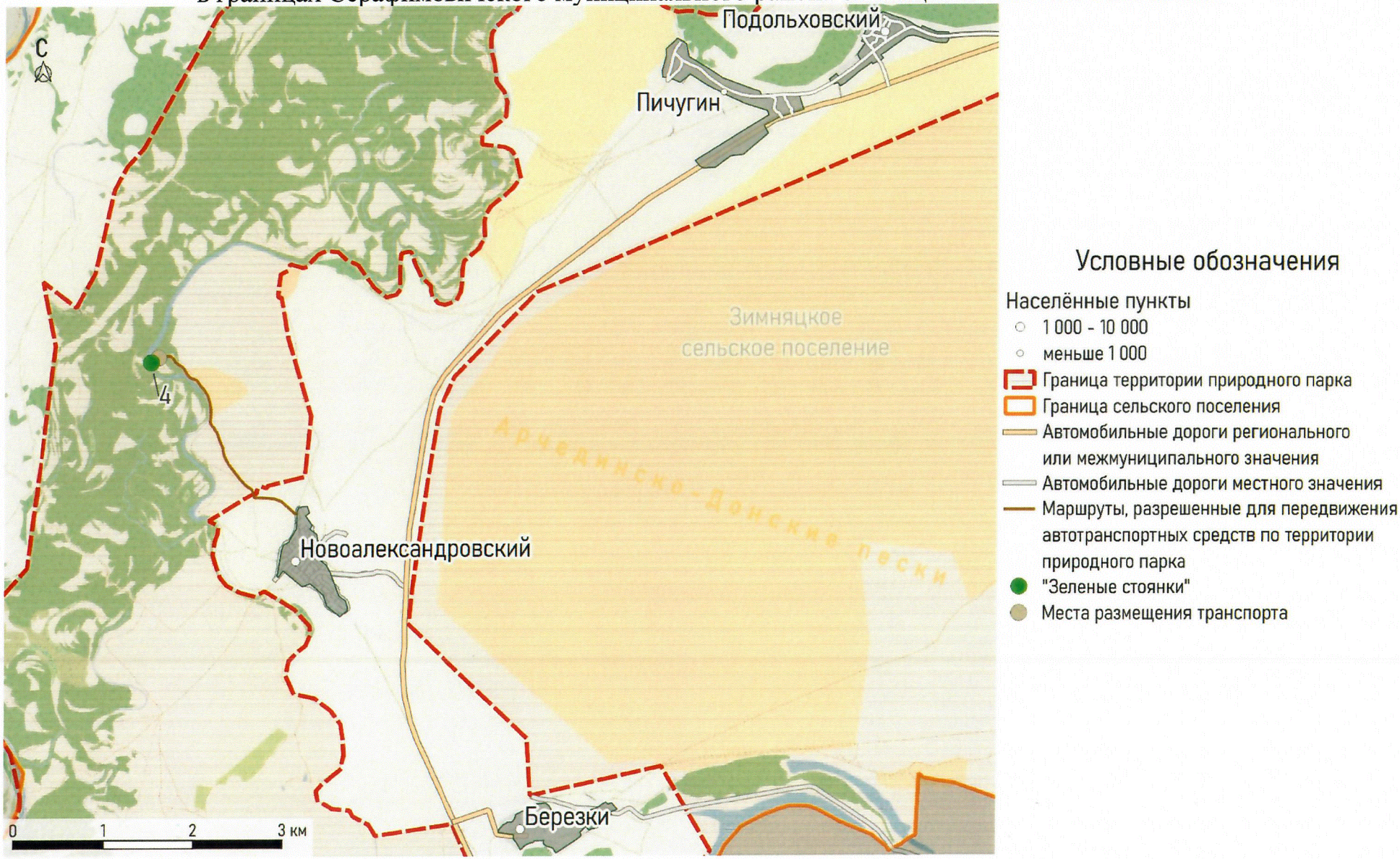

Картосхема "Маршруты передвижения автомобильного транспорта к объектам рекреации и места для стоянки автомобильного транспорта по территории природного парка "Усть-Медведицкий" в границах Серафимовичского муниципального района Клетско-Почтовского сельского поселения"



Картосхема "Маршруты передвижения автомобильного транспорта к объектам рекреации и места для стоянки автомобильного транспорта по территории природного парка "Усть-Медведицкий"
в границах Серафимовичского муниципального района Отроженского сельского поселения"

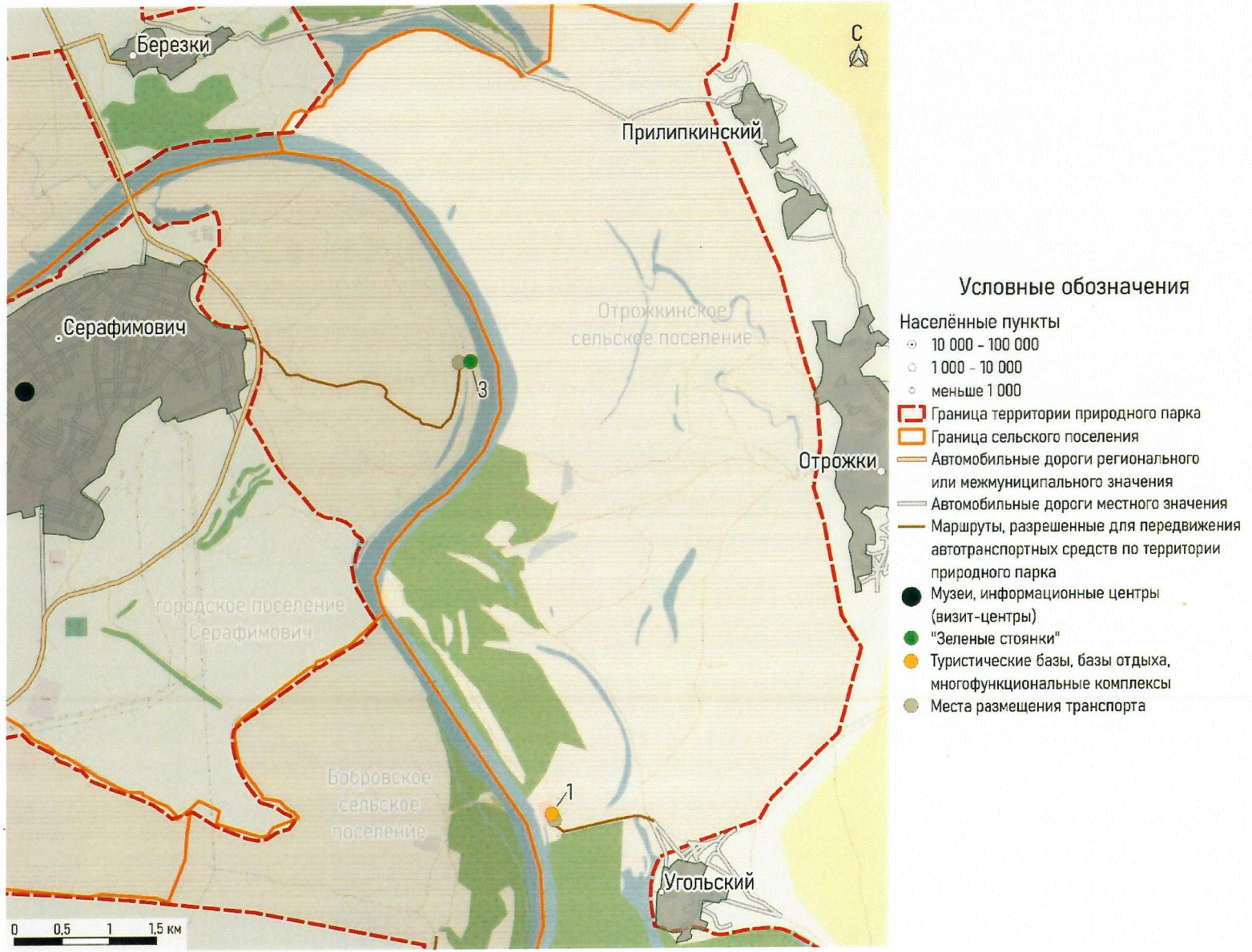

Картосхема "Маршруты передвижения автомобильного транспорта к объектам рекреации и места для стоянки автомобильного транспорта по территории природного парка "Усть-Медведицкий"
в границах Серафимовичского муниципального района Теркинского сельского поселения"

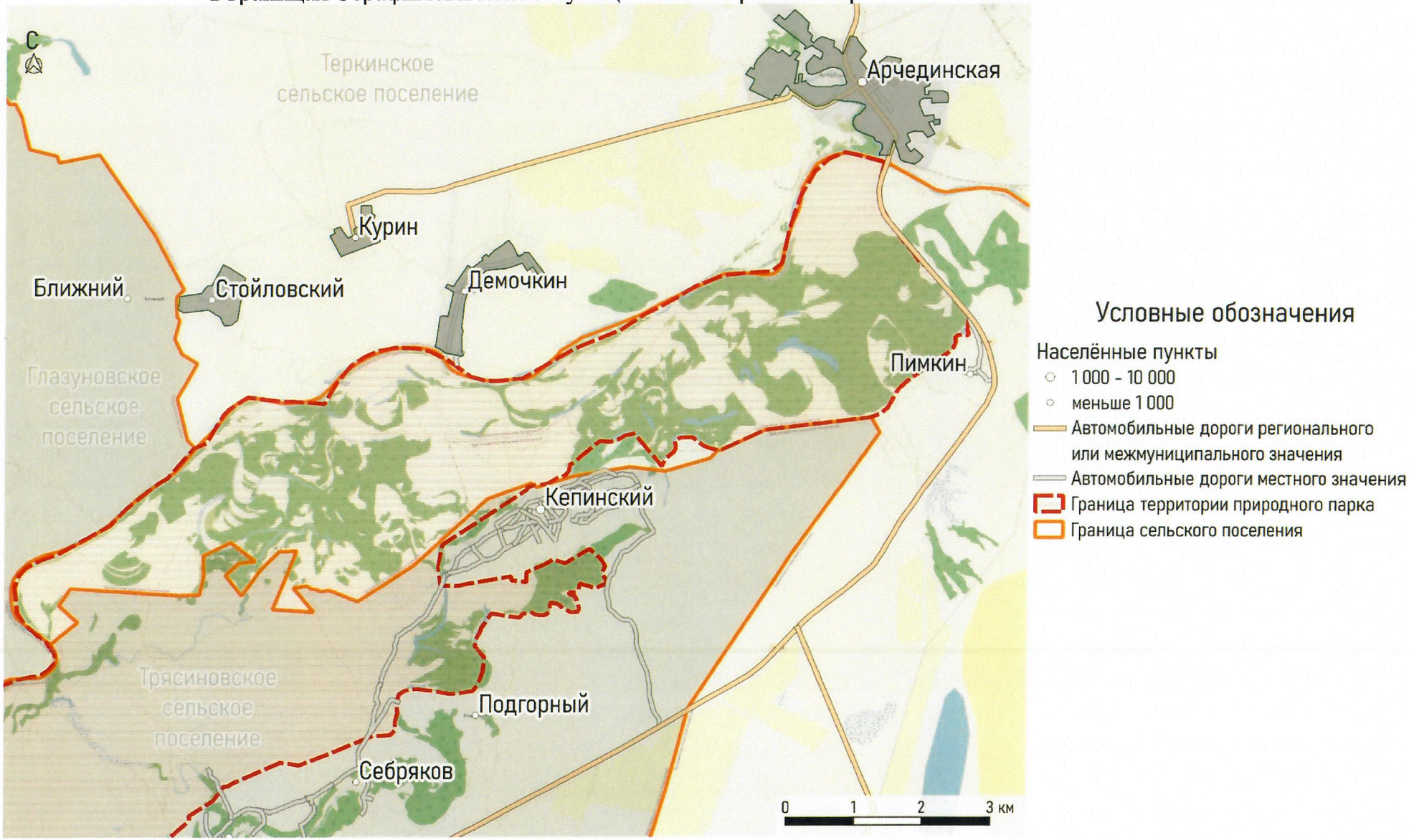

Картосхема "Маршруты передвижения автомобильного транспорта к объектам рекреации и места для стоянки автомобильного транспорта по территории природного парка "Усть-Медведицкий" в границах Серафимовичского муниципального района Трясиновского сельского поселения"

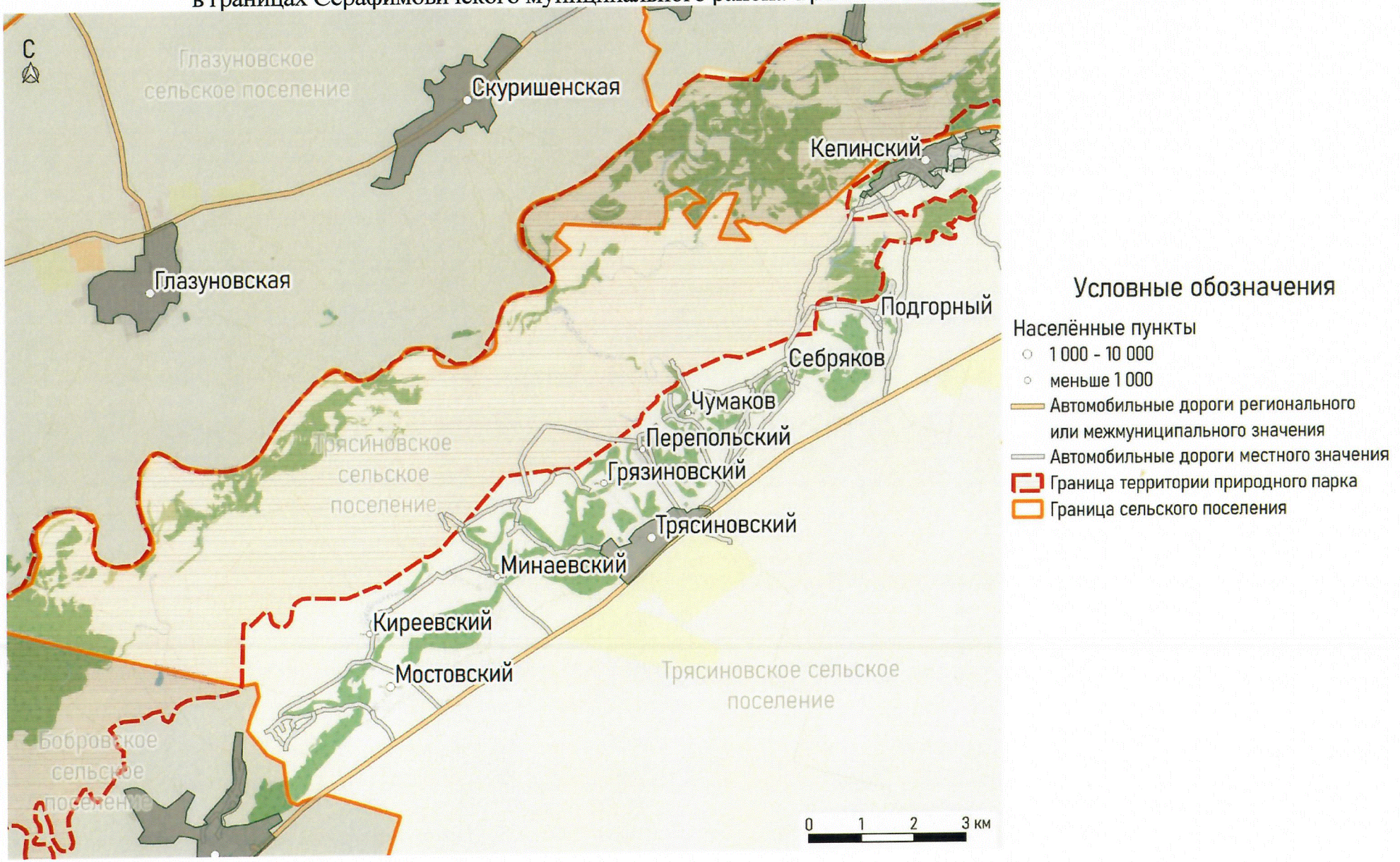

Картосхема "Маршруты передвижения автомобильного транспорта к объектам рекреации и места для стоянки автомобильного транспорта по территории природного парка "Усть-Медведицкий" в границах Серафимовичского муниципального района Усть-Хоперского сельского поселения"

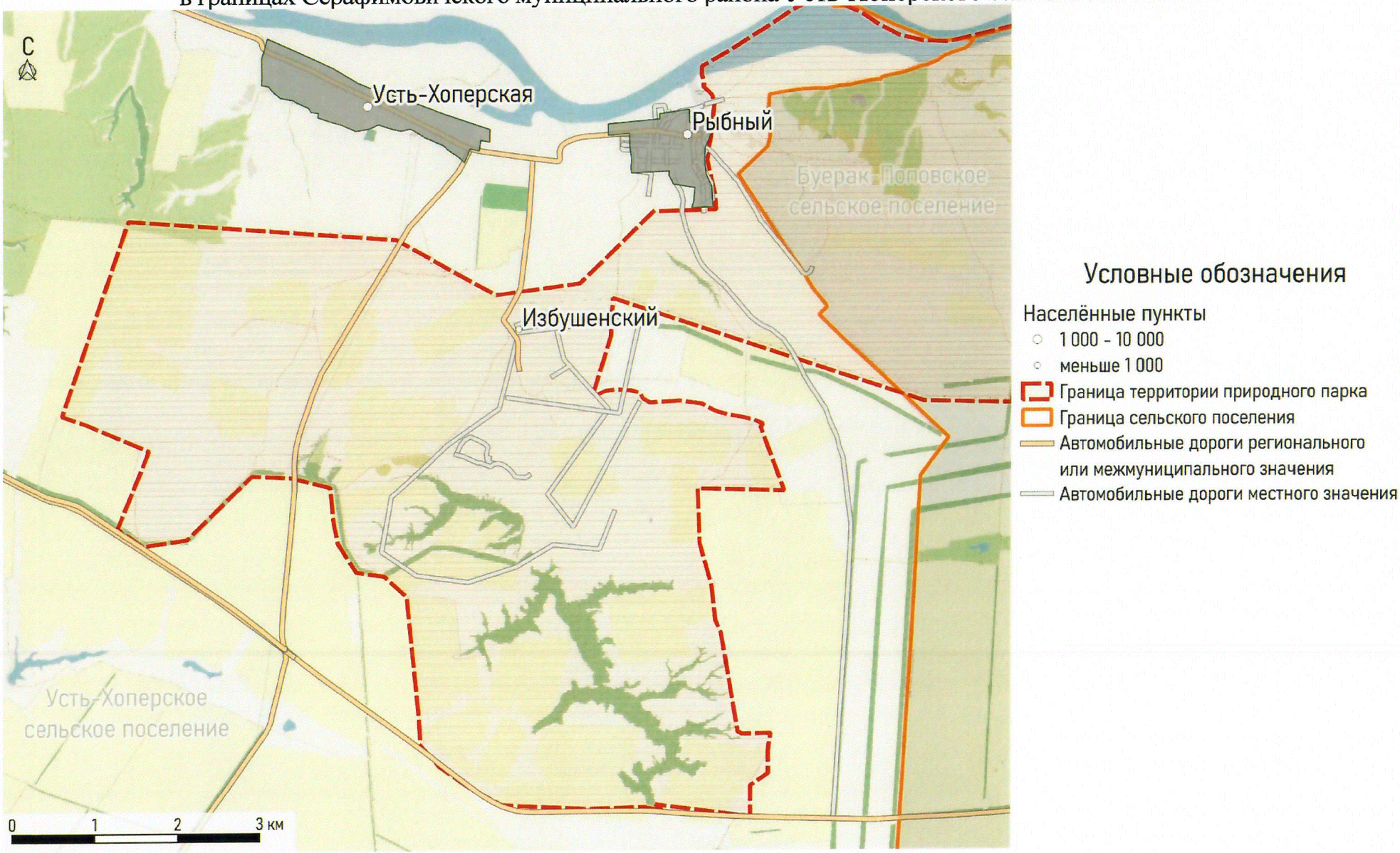

Картосхема "Маршруты передвижения автомобильного транспорта к объектам рекреации и места для стоянки автомобильного транспорта по территории природного парка "Цимлянские пески" в границах Чернышковского муниципального района

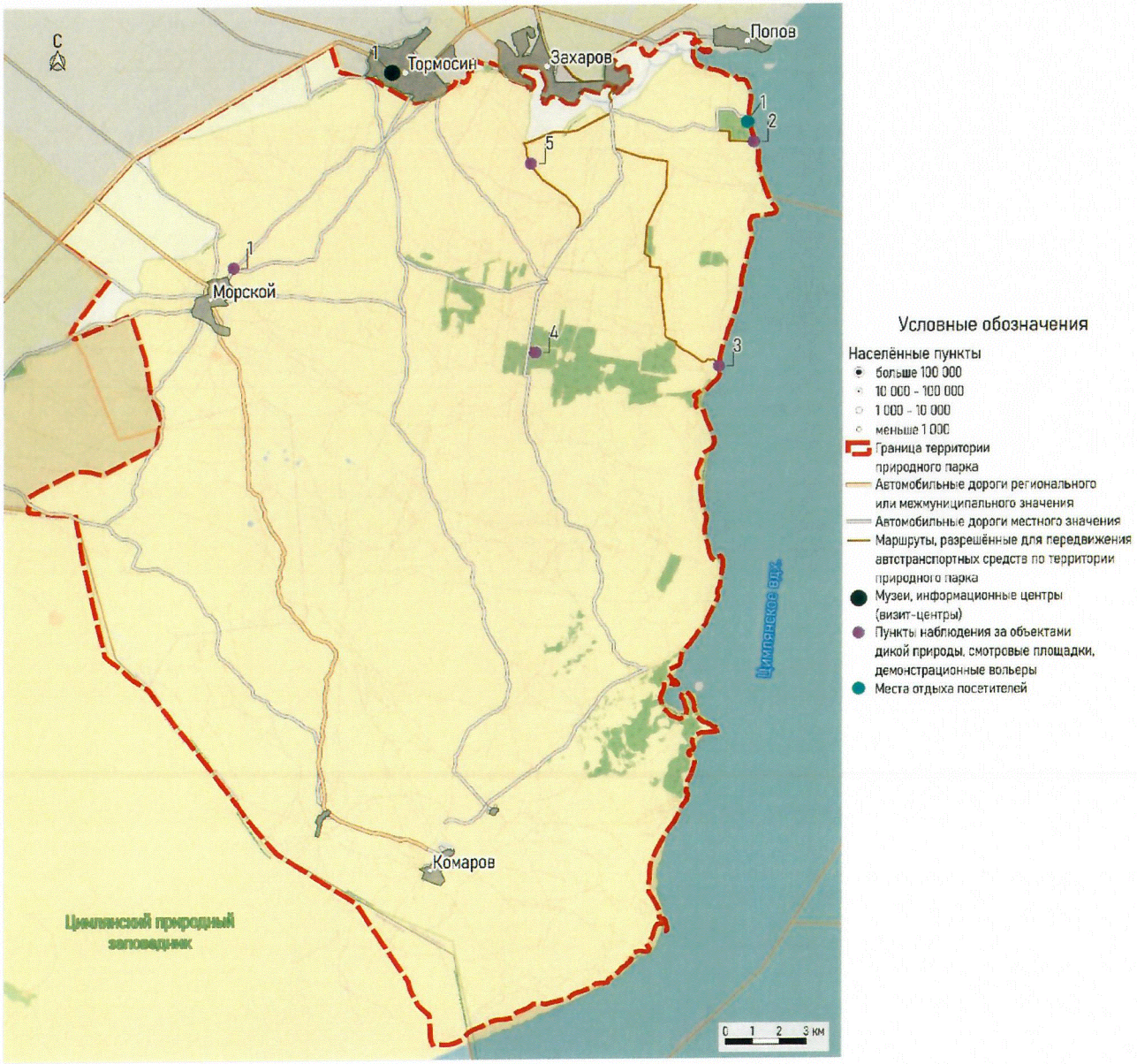

Картосхема "Маршруты передвижения автомобильного транспорта к объектам рекреации
и места для стоянки автомобильного транспорта по территории природного парка "Щербаковский"
в границах Камышинского муниципального района Верхнедобринского сельского поселения"

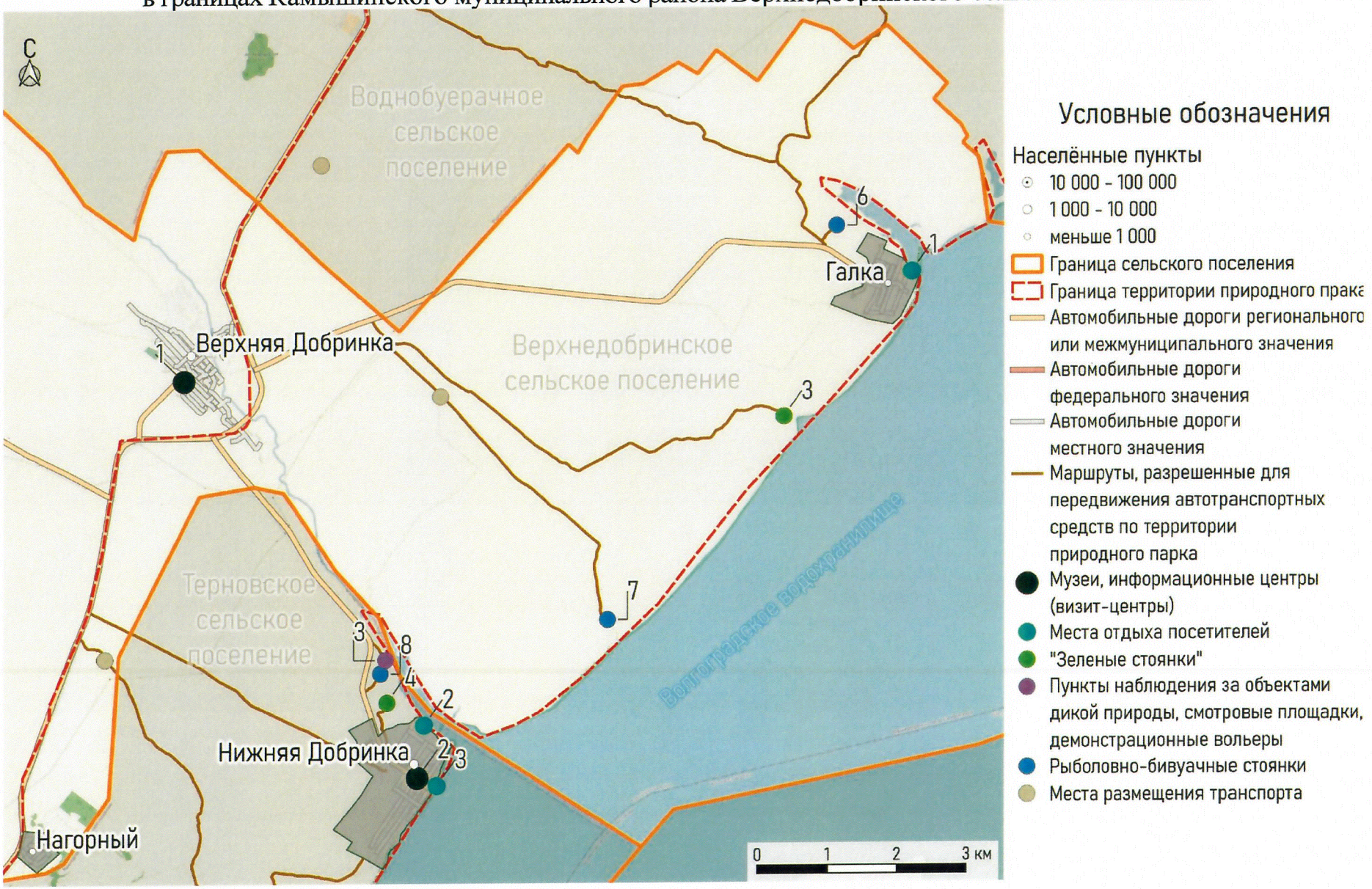

Картосхема "Маршруты передвижения автомобильного транспорта к объектам рекреации
и места для стоянки автомобильного транспорта по территории природного парка "Щербаковский"
в границах Камышинского муниципального района Воднобуерачного сельского поселения"



Картосхема "Маршруты передвижения автомобильного транспорта к объектам рекреации
и места для стоянки автомобильного транспорта по территории природного парка "Щербаковский"
в границах Камышинского муниципального района Нижнедобринского сельского поселения"

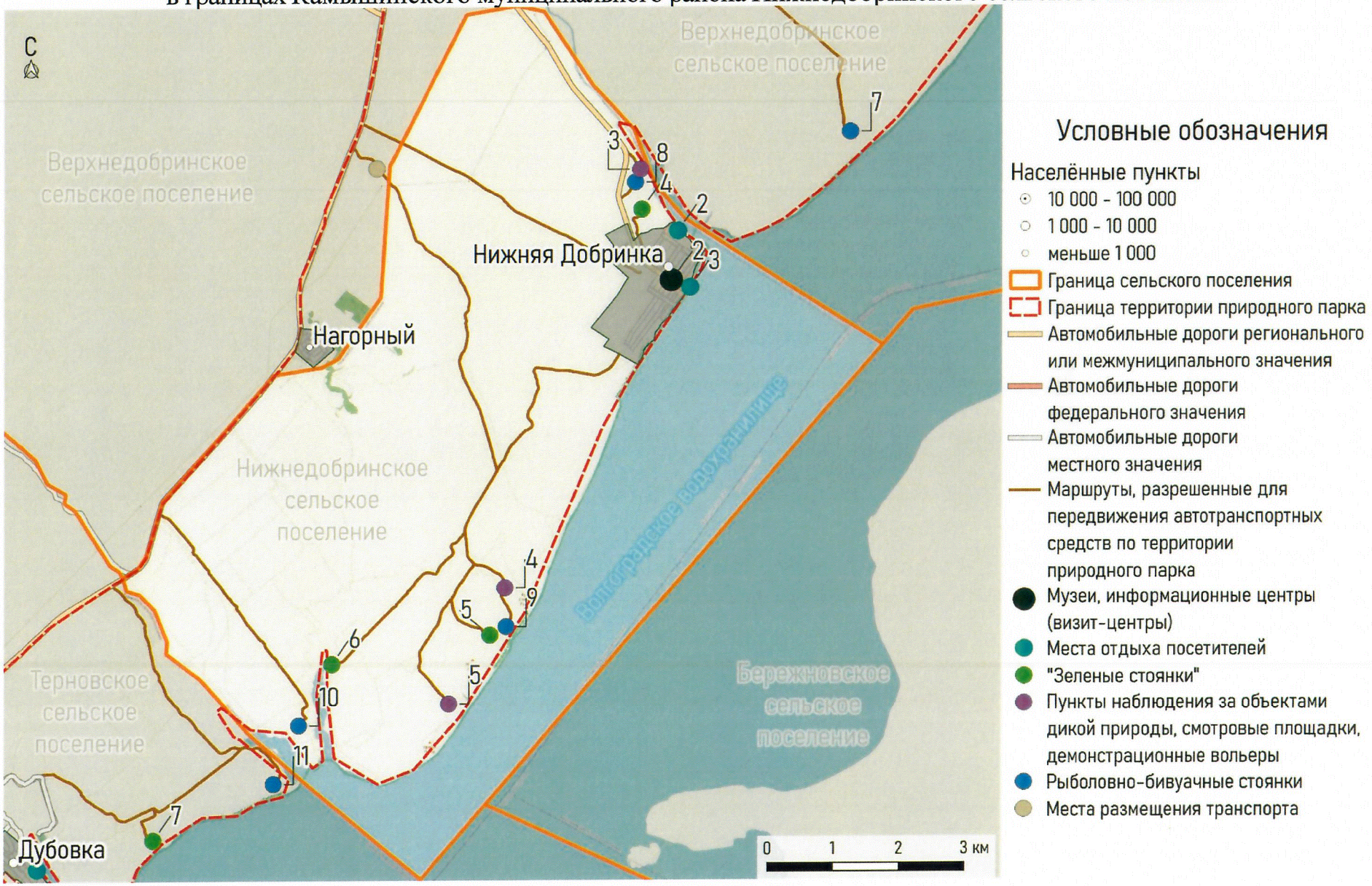

Картосхема "Маршруты передвижения автомобильного транспорта к объектам рекреации
и места для стоянки автомобильного транспорта по территории природного парка "Щербаковский"
в границах Камышинского муниципального района Терновского сельского поселения"

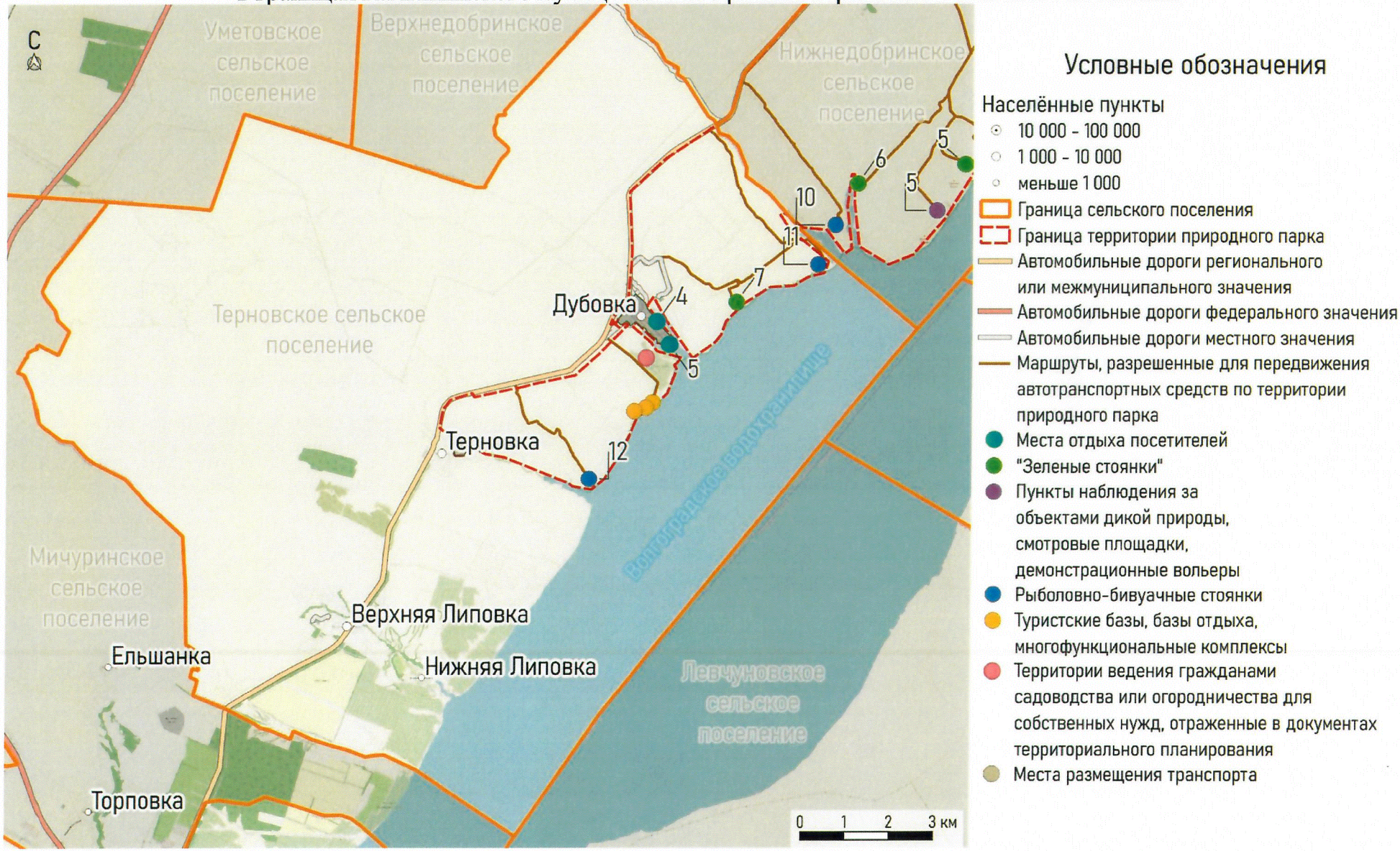

Картосхема "Маршруты передвижения автомобильного транспорта к объектам рекреации и места для стоянки автомобильного транспорта по территории природного парка "Эльтонский" в границах Палласовского муниципального"



"