



КОМИТЕТ ГОСУДАРСТВЕННОЙ ОХРАНЫ
ОБЪЕКТОВ КУЛЬТУРНОГО НАСЛЕДИЯ
ВОЛГОГРАДСКОЙ ОБЛАСТИ
(ОБЛКУЛЬТНАСЛЕДИЕ)

ПРИКАЗ

25 марта 2026 г.

№ 44-н

Волгоград

Об утверждении границ и режима использования территории объектов культурного наследия федерального значения, являющихся памятниками археологии, расположенных на территории Урюпинского района Волгоградской области

В соответствии со статьей 3.1, пунктом 2 статьи 33 Федерального закона от 25 июня 2002 г. № 73-ФЗ "Об объектах культурного наследия (памятниках истории и культуры) народов Российской Федерации", пунктом 8 требований к составлению проектов границ территорий объектов культурного наследия, утвержденных приказом Министерства культуры Российской Федерации от 04 июня 2015 г. № 1745, Положением о комитете государственной охраны объектов культурного наследия Волгоградской области, утвержденным постановлением Администрации Волгоградской области от 19 декабря 2016 г. № 697-п, п р и к а з ы в а ю :

1. Утвердить:

1.1. Границы территории объекта культурного наследия федерального значения "Одиночный курган высотой до 2 м. III тыс. до н.э. – XIV в. н.э.", расположенного по адресу (местонахождение): Волгоградская область, Урюпинский район, АОЗТ "Искра", согласно приложению 1;

1.2. Границы территории объекта культурного наследия федерального значения "Курганная группа из 5 насыпей: высотой до 1 м. – 2 кургана, высотой до 2 м. – 2 кургана, высотой до 3 м. – 1 курган, III тыс. до н.э. – XIV в. н.э.", расположенного по адресу (местонахождение): Волгоградская область, Урюпинский район, АОЗТ им. 8 Марта, согласно приложению 2;

1.3. Границы территории объекта культурного наследия федерального значения "Курганная группа из 2 насыпей высотой до 2 м. III тыс. до н.э. – XIV в. н.э.", расположенного по адресу (местонахождение): Волгоградская область, Урюпинский район, КП им. Кирова, согласно приложению 3;

1.4. Границы территории объекта культурного наследия федерального значения "Одиночный курган высотой до 3 м. III тыс. до н.э. – XIV в. н.э.", расположенного по адресу (местонахождение): Волгоградская область, Урюпинский район, КП им. Кирова, согласно приложению 4;

1.5. Границы территории объекта культурного наследия федерального значения "Курганная группа из 3 насыпей высотой до 1 м. III тыс. до н.э. –

XIV в. н.э.", расположенного по адресу (местонахождение): Волгоградская область, Урюпинский район, "Заря", согласно приложению 5;

1.6. Границы территории объекта культурного наследия федерального значения "Курганная группа из 5 насыпей: высотой до 2 м. – 2 кургана, высотой до 3 м. – 3 кургана, III тыс. до н.э. – XIV в. н.э.", расположенного по адресу (местонахождение): Волгоградская область, Урюпинский район, АКХ "Котовское", согласно приложению 6;

1.7. Границы территории объекта культурного наследия федерального значения "Одиночный курган высотой до 1 м. III тыс. до н.э. – XIV в. н.э.", расположенного по адресу (местонахождение): Волгоградская область, Урюпинский район, АКХ "Котовское", согласно приложению 7;

1.8. Границы территории объекта культурного наследия федерального значения "Одиночный курган высотой до 2 м. III тыс. до н.э. – XIV в. н.э.", расположенного по адресу (местонахождение): Волгоградская область, Урюпинский район, АКХ "Котовское", согласно приложению 8;

1.9. Границы территории объекта культурного наследия федерального значения "Курганная группа из 2 насыпей высотой до 1 м. III тыс. до н.э. – XIV в. н.э.", расположенного по адресу (местонахождение): Волгоградская область, Урюпинский район, "Заря", согласно приложению 9;

1.10. Границы территории объекта культурного наследия федерального значения "Одиночный курган высотой до 3 м. III тыс. до н.э. – XIV в. н.э.", расположенного по адресу (местонахождение): Волгоградская область, Урюпинский район, "Заря", согласно приложению 10.

2. Режим использования территории объектов культурного наследия федерального значения, являющихся памятниками археологии, расположенных на территории Урюпинского района Волгоградской области, указанных в пункте 1 настоящего приказа, установлен пунктом 5 статьи 5.1 Федерального закона от 25 июня 2002 г. № 73-ФЗ "Об объектах культурного наследия (памятниках истории и культуры) народов Российской Федерации".

3. Настоящий приказ вступает в силу со дня его подписания и подлежит официальному опубликованию.

Председатель комитета



А.Ю.Баженов

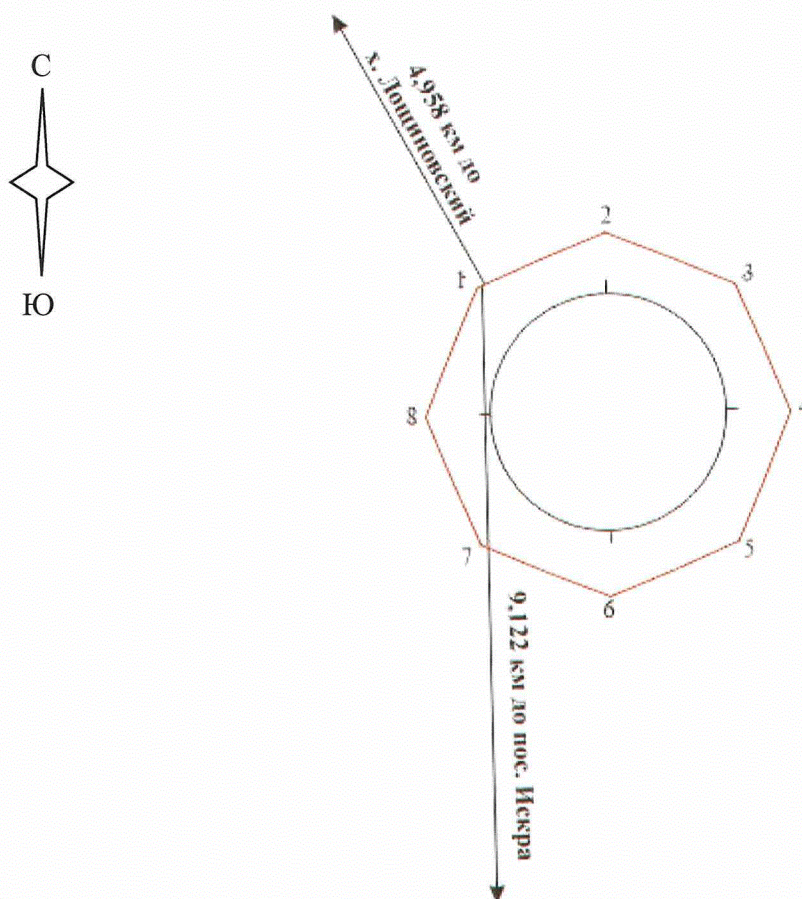
ПРИЛОЖЕНИЕ 1

к приказу комитета государственной
охраны объектов культурного
наследия Волгоградской области

от 25.03.2026 № 44-н

Границы территории объекта культурного наследия федерального значения
"Одиночный курган высотой до 2 м. III тыс. до н.э. – XIV в. н.э.",
расположенного по адресу (местонахождение): Волгоградская область,
Урюпинский район, АОЗТ "Искра"¹

Схема границ территории объекта культурного наследия федерального значения
"Одиночный курган высотой до 2 м. III тыс. до н.э. – XIV в. н.э.",
расположенного по адресу (местонахождение): Волгоградская область,
Урюпинский район, АОЗТ "Искра"

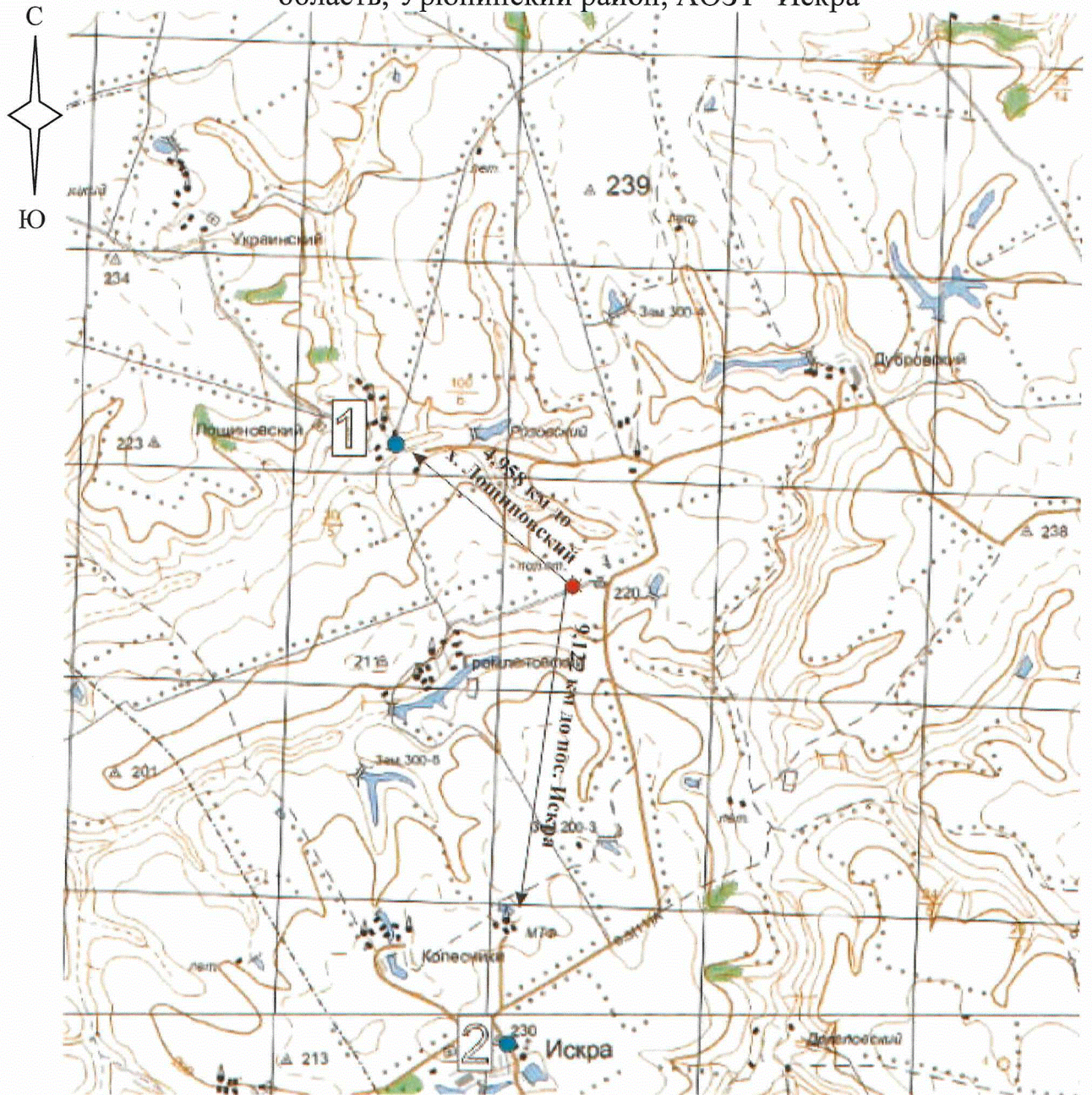


Условные обозначения:

- - граница территории объекта культурного наследия;
- 1 - 8 - характерные точки границы территории объекта культурного наследия.

¹ Адрес (местонахождение) и наименование объекта культурного наследия указаны в соответствии с актом федерального органа охраны объектов культурного наследия о регистрации объекта культурного наследия в Едином государственном реестре объектов культурного наследия (памятников истории и культуры) народов Российской Федерации.

Ситуационный план границ территории объекта культурного наследия федерального значения "Одиночный курган высотой до 2 м. III тыс. до н.э. – XIV в. н.э.", расположенного по адресу (местонахождение): Волгоградская область, Урюпинский район, АОЗТ "Искра"



Условные обозначения:



- объект культурного наследия федерального значения "Одиночный курган высотой до 2 м. III тыс. до н.э. – XIV в. н.э.", расположенный по адресу (местонахождение): Волгоградская область, Урюпинский район, АОЗТ "Искра".

Перечень координат характерных точек границ территории объекта культурного наследия федерального значения "Одиночный курган высотой до 2 м. III тыс. до н.э. – XIV в. н.э.", расположенного по адресу (местонахождение):
Волгоградская область, Урюпинский район, АОЗТ "Искра"

Система координат: МСК 34-1

Номер характерной точки	X	Y
1	709660.3514	1187414.2487
2	709668.8670	1187434.5233
3	709660.5157	1187454.7244
4	709640.4697	1187463.0678
5	709620.3826	1187454.8873
6	709611.8670	1187434.6127
7	709620.2183	1187414.4116
8	709640.2643	1187406.0682
1	709660.3514	1187414.2487

ПРИЛОЖЕНИЕ 2

к приказу комитета государственной
охраны объектов культурного
наследия Волгоградской области

от 25.03.2026 № 44-н

Границы территории объекта культурного наследия федерального значения "Курганная группа из 5 насыпей: высотой до 1 м. – 2 кургана, высотой до 2 м. – 2 кургана, высотой до 3 м. – 1 курган, III тыс. до н.э. – XIV в. н.э.", расположенного по адресу (местонахождение): Волгоградская область, Урюпинский район, АОЗТ им. 8 Марта²

Схема границ территории объекта культурного наследия федерального значения "Курганная группа из 5 насыпей: высотой до 1 м. – 2 кургана, высотой до 2 м. – 2 кургана, высотой до 3 м. – 1 курган, III тыс. до н.э. – XIV в. н.э.", расположенного по адресу (местонахождение): Волгоградская область, Урюпинский район, АОЗТ им. 8 Марта



Условные обозначения:

- - граница территории объекта культурного наследия;
- 1 - 28 - характерные точки границы территории объекта культурного наследия.

² Адрес (местонахождение) и наименование объекта культурного наследия указаны в соответствии с актом федерального органа охраны объектов культурного наследия о регистрации объекта культурного наследия в Едином государственном реестре объектов культурного наследия (памятников истории и культуры) народов Российской Федерации.

Ситуационный план границ территории объекта культурного наследия федерального значения "Курганная группа из 5 насыпей: высотой до 1 м. – 2 кургана, высотой до 2 м. – 2 кургана, высотой до 3 м. – 1 курган, III тыс. до н.э. – XIV в. н.э.", расположенного по адресу (местонахождение): Волгоградская область, Урюпинский район, АОЗТ им. 8 Марта



Условные обозначения:



- объект культурного наследия федерального значения "Курганная группа из 5 насыпей: высотой до 1 м. – 2 кургана, высотой до 2 м. – 2 кургана, высотой до 3 м. – 1 курган, III тыс. до н.э. – XIV в. н.э.", расположенный по адресу (местонахождение): Волгоградская область, Урюпинский район, АОЗТ им. 8 Марта.

Перечень координат характерных точек границ территории объекта культурного наследия федерального значения "Курганная группа из 5 насыпей: высотой до 1 м. – 2 кургана, высотой до 2 м. – 2 кургана, высотой до 3 м. – 1 курган, III тыс. до н.э. – XIV в. н.э.", расположенного по адресу (местонахождение):
Волгоградская область, Урюпинский район, АОЗТ им. 8 Марта

Система координат: МСК 34-1

Номер характерной точки	X	Y
1	689122.9598	1225260.4882
2	689130.5750	1225278.8730
3	689122.9598	1225297.2578
4	689104.5750	1225304.8730
5	689086.1902	1225297.2578
6	689078.5750	1225278.8730
7	689086.1902	1225260.4882
8	689104.5750	1225252.8730
1	689122.9598	1225260.4882
9	689082.6807	1225305.5163
10	689090.0030	1225323.1940
11	689082.6807	1225340.8717
12	689065.0030	1225348.1940
13	689020.5090	1225348.5610
14	689002.1242	1225340.9458
15	688994.5090	1225322.5610
16	689002.1242	1225304.1762
17	689020.5090	1225296.5610
18	689065.0030	1225298.1940
9	689082.6807	1225305.5163
19	689001.3403	1225231.2297
20	689009.1020	1225249.9680
21	689001.3403	1225268.7063
22	688982.6020	1225276.4680
23	688963.8637	1225268.7063
24	688931.4165	1225244.4725
25	688924.6800	1225228.2090
26	688931.4165	1225211.9455
27	688947.6800	1225205.2090
28	688963.9435	1225211.9455
19	689001.3403	1225231.2297

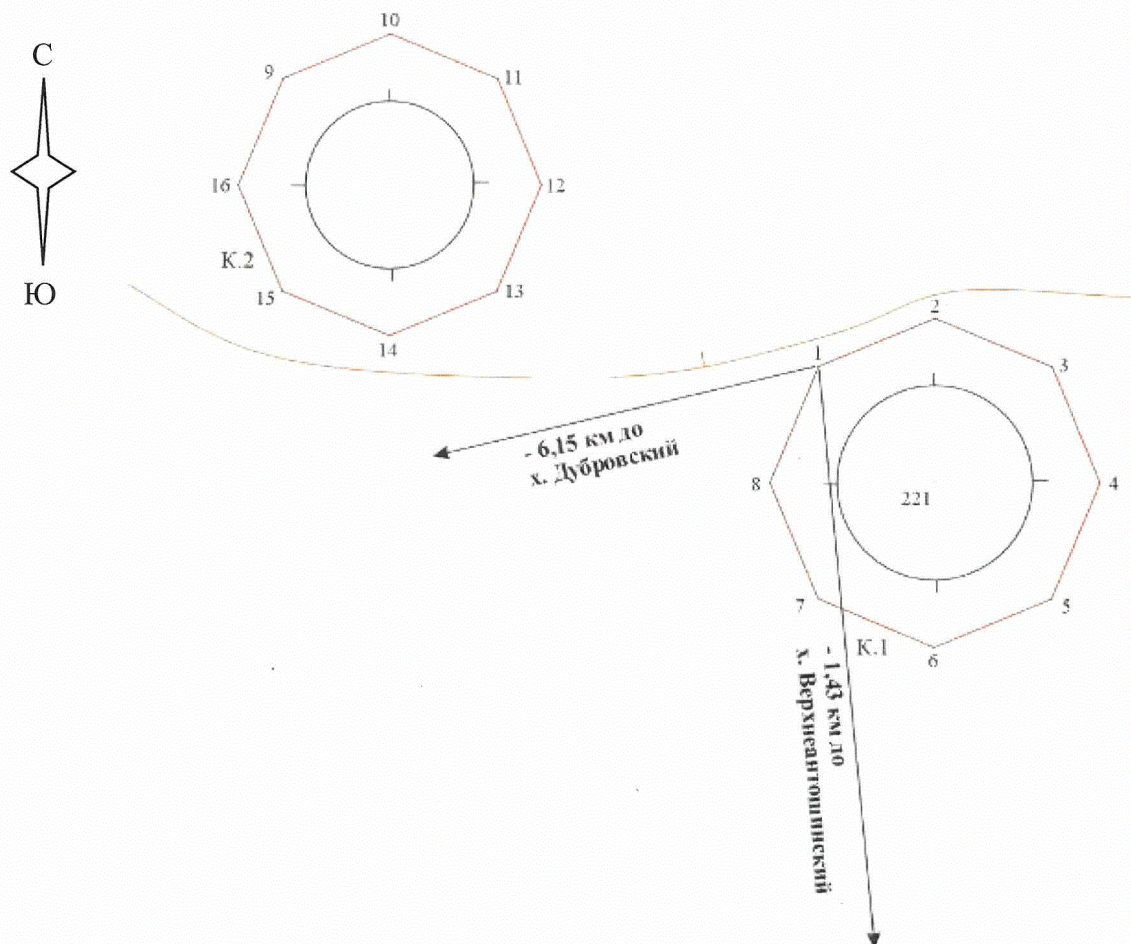
ПРИЛОЖЕНИЕ 3

к приказу комитета государственной
охраны объектов культурного
наследия Волгоградской области

от 25.03.2026 № 44-н

Границы территории объекта культурного наследия федерального значения
"Курганная группа из 2 насыпей высотой до 2 м. III тыс. до н.э. – XIV в. н.э.",
расположенного по адресу (местонахождение): Волгоградская область,
Урюпинский район, КП им. Кирова³

Схема границ территории объекта культурного наследия федерального
значения "Курганная группа из 2 насыпей высотой до 2 м. III тыс. до н.э. –
XIV в. н.э.", расположенного по адресу (местонахождение): Волгоградская
область, Урюпинский район, КП им. Кирова



Условные обозначения:

- - граница территории объекта культурного наследия;
- 1 - 16 - характерные точки границы территории объекта культурного наследия.

³ Адрес (местонахождение) и наименование объекта культурного наследия указаны в соответствии с актом федерального органа охраны объектов культурного наследия о регистрации объекта культурного наследия в Едином государственном реестре объектов культурного наследия (памятников истории и культуры) народов Российской Федерации.

Перечень координат характерных точек границ территории объекта культурного наследия федерального значения "Курганная группа из 2 насыпей высотой до 2 м. III тыс. до н.э. – XIV в. н.э.", расположенного по адресу (местонахождение): Волгоградская область, Урюпинский район, КП им. Кирова

Система координат: МСК 34-1

Номер характерной точки	X	Y
1	714708.9291	1198770.0559
2	714716.1050	1198787.3800
3	714708.9291	1198804.7041
4	714691.6050	1198811.8800
5	714674.2809	1198804.7041
6	714667.1050	1198787.3800
7	714674.2809	1198770.0559
8	714691.6050	1198762.8800
1	714708.9291	1198770.0559
9	714753.5859	1198691.2441
10	714760.1760	1198707.1540
11	714753.5859	1198723.0639
12	714737.6760	1198729.6540
13	714721.7661	1198723.0639
14	714715.1760	1198707.1540
15	714721.7661	1198691.2441
16	714737.6760	1198684.6540
9	714753.5859	1198691.2441

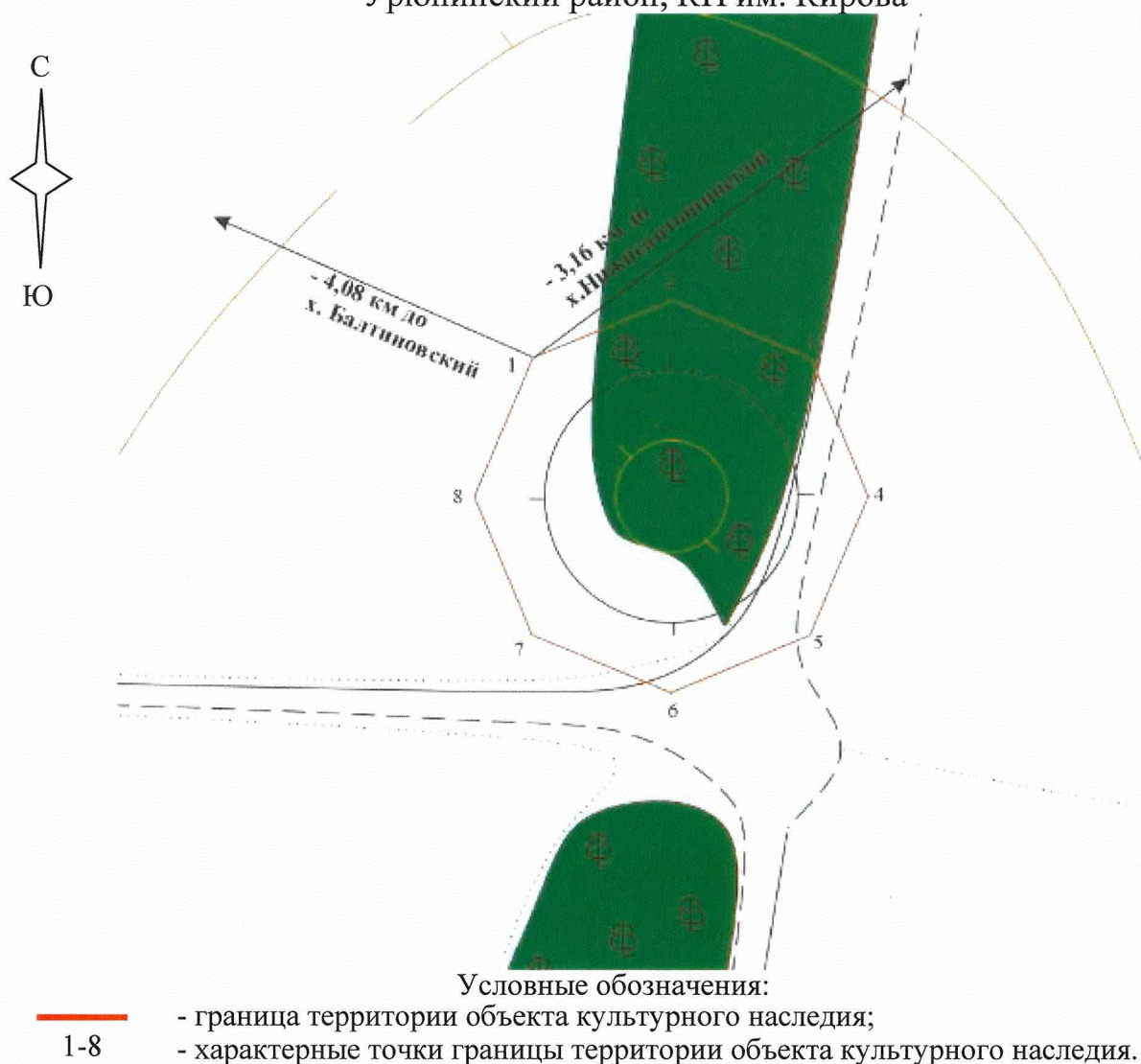
ПРИЛОЖЕНИЕ 4

к приказу комитета государственной охраны объектов культурного наследия Волгоградской области

от 25.03.2026 № 44-н

Границы территории объекта культурного наследия федерального значения "Одиночный курган высотой до 3 м. III тыс. до н.э. – XIV в. н.э.", расположенного по адресу (местонахождение): Волгоградская область, Урюпинский район, КП им. Кирова⁴

Схема границ территории объекта культурного наследия федерального значения "Одиночный курган высотой до 3 м. III тыс. до н.э. – XIV в. н.э.", расположенного по адресу (местонахождение): Волгоградская область, Урюпинский район, КП им. Кирова



⁴ Адрес (местонахождение) и наименование объекта культурного наследия указаны в соответствии с актом федерального органа охраны объектов культурного наследия о регистрации объекта культурного наследия в Едином государственном реестре объектов культурного наследия (памятников истории и культуры) народов Российской Федерации.

Ситуационный план границ территории объекта культурного наследия федерального значения "Одиночный курган высотой до 3 м. III тыс. до н.э. – XIV в. н.э.", расположенного по адресу (местонахождение): Волгоградская область, Урюпинский район, КП им. Кирова



Условные обозначения:



- объект культурного наследия федерального значения "Одиночный курган высотой до 3 м. III тыс. до н.э. – XIV в. н.э.", расположенный по адресу (местонахождение): Волгоградская область, Урюпинский район, КП им. Кирова.

Перечень координат характерных точек границ территории объекта культурного наследия федерального значения "Одиночный курган высотой до 3 м. III тыс. до н.э. – XIV в. н.э.", расположенного по адресу (местонахождение): Волгоградская область, Урюпинский район, КП им. Кирова

Система координат: МСК 34-1

Номер характерной точки	X	Y
1	718745.6530	1198846.0180
2	718753.8540	1198865.8170
3	718745.6530	1198885.6160
4	718725.8540	1198893.8170
5	718706.0550	1198885.6160
6	718697.8540	1198865.8170
7	718706.0550	1198846.0180
8	718725.8540	1198837.8170
1	718745.6530	1198846.0180

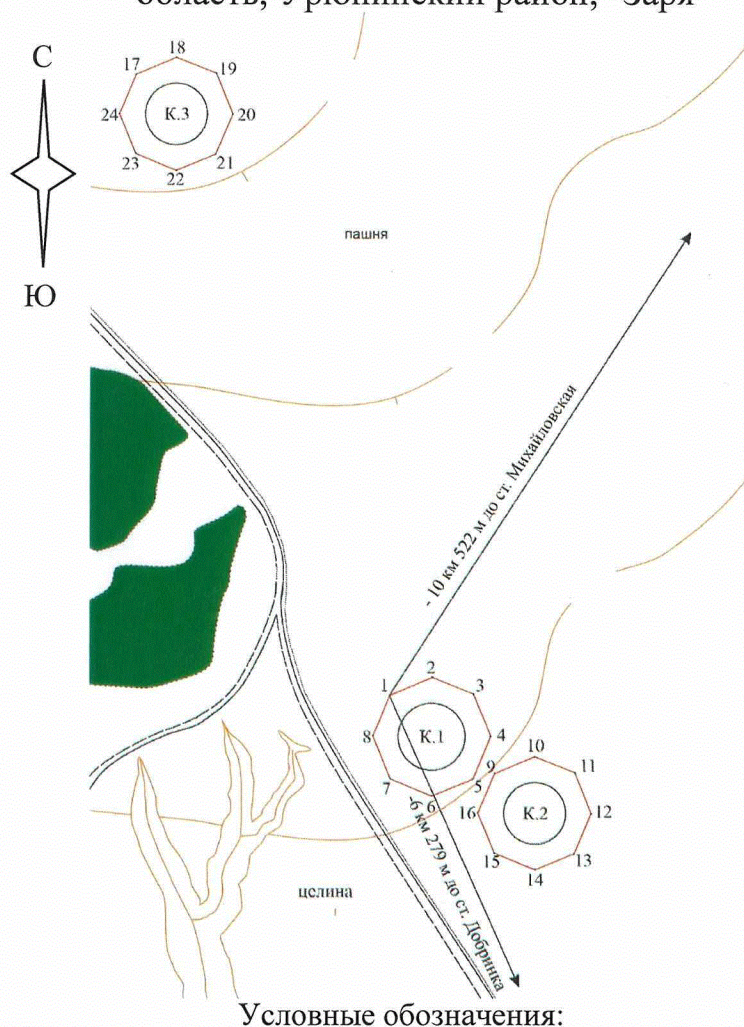
ПРИЛОЖЕНИЕ 5

к приказу комитета государственной
охраны объектов культурного
наследия Волгоградской области

от 25.03.2026 № 44-н

Границы территории объекта культурного наследия федерального значения "Курганная группа из 3 насыпей высотой до 1 м. III тыс. до н.э. – XIV в. н.э.", расположенного по адресу (местонахождение): Волгоградская область, Урюпинский район, "Заря"⁵

Схема границ территории объекта культурного наследия федерального значения "Курганная группа из 3 насыпей высотой до 1 м. III тыс. до н.э. – XIV в. н.э.", расположенного по адресу (местонахождение): Волгоградская область, Урюпинский район, "Заря"



Условные обозначения:

- - граница территории объекта культурного наследия;
- 1 - 24 - характерные точки границы территории объекта культурного наследия.

⁵ Адрес (местонахождение) и наименование объекта культурного наследия указаны в соответствии с актом федерального органа охраны объектов культурного наследия о регистрации объекта культурного наследия в Едином государственном реестре объектов культурного наследия (памятников истории и культуры) народов Российской Федерации.

Ситуационный план границ территории объекта культурного наследия федерального значения "Курганная группа из 3 насыпей высотой до 1 м. III тыс. до н.э. – XIV в. н.э.", расположенного по адресу (местонахождение):

Волгоградская область, Урюпинский район, "Заря"



Условные обозначения:



- объект культурного наследия федерального значения "Курганная группа из 3 насыпей высотой до 1 м. III тыс. до н.э. – XIV в. н.э.", расположенный по адресу (местонахождение): Волгоградская область, Урюпинский район, "Заря".

Перечень координат характерных точек границ территории объекта культурного наследия федерального значения "Курганная группа из 3 насыпей высотой до 1 м. III тыс. до н.э. – XIV в. н.э.", расположенного по адресу (местонахождение): Волгоградская область, Урюпинский район, "Заря"

Система координат: МСК 34-1

Номер характерной точки	X	Y
1	724639.308	1212813.779
2	724645.532	1212830.026
3	724638.763	1212846.247
4	724622.223	1212852.719
5	724605.961	1212845.553
6	724599.623	1212829.304
7	724606.535	1212813.086
8	724623.075	1212806.613
1	724639.308	1212813.779
9	724608.109	1212853.851
10	724614.247	1212869.532
11	724607.630	1212885.141
12	724591.900	1212891.107
13	724576.478	1212884.381
14	724570.245	1212868.652
15	724577.047	1212853.236
16	724592.827	1212847.081
9	724608.109	1212853.851
17	724883.007	1212718.841
18	724889.187	1212734.758
19	724882.292	1212750.172
20	724867.174	1212756.101
21	724851.094	1212749.364
22	724845.278	1212733.689
23	724851.943	1212718.131
24	724867.582	1212711.974
17	724883.007	1212718.841

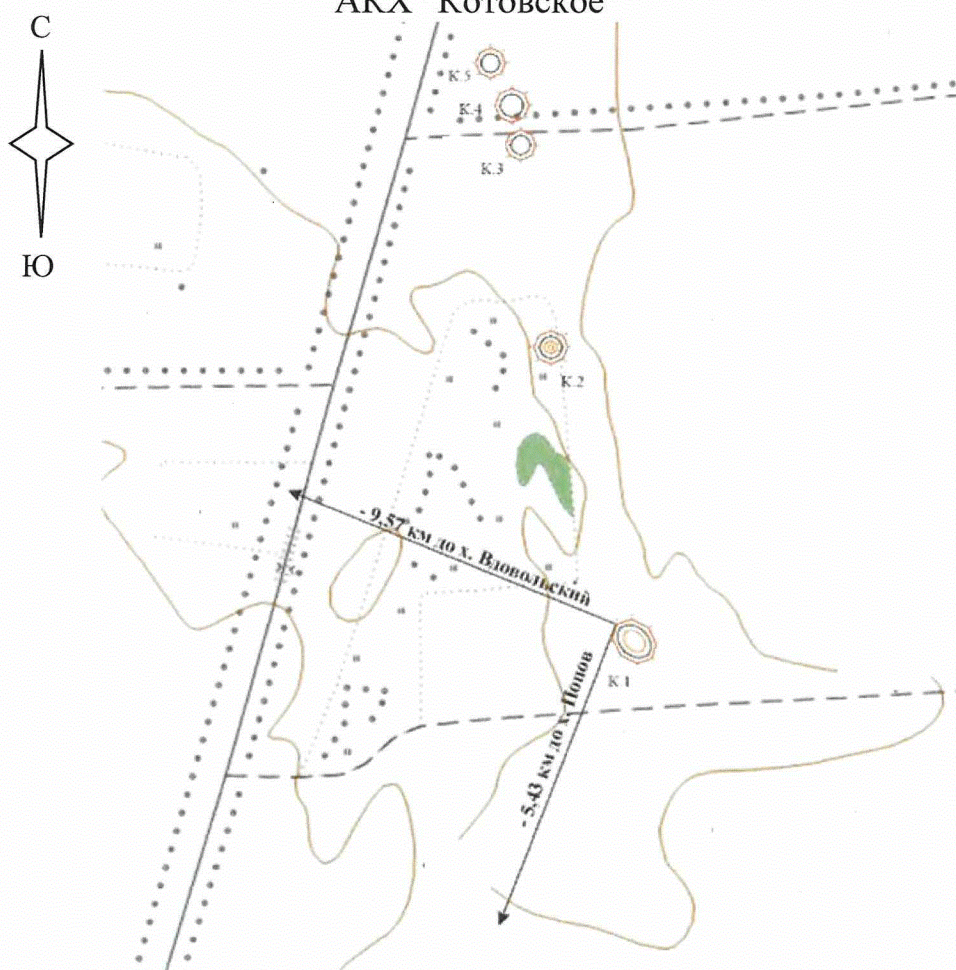
ПРИЛОЖЕНИЕ 6

к приказу комитета государственной
охраны объектов культурного
наследия Волгоградской области

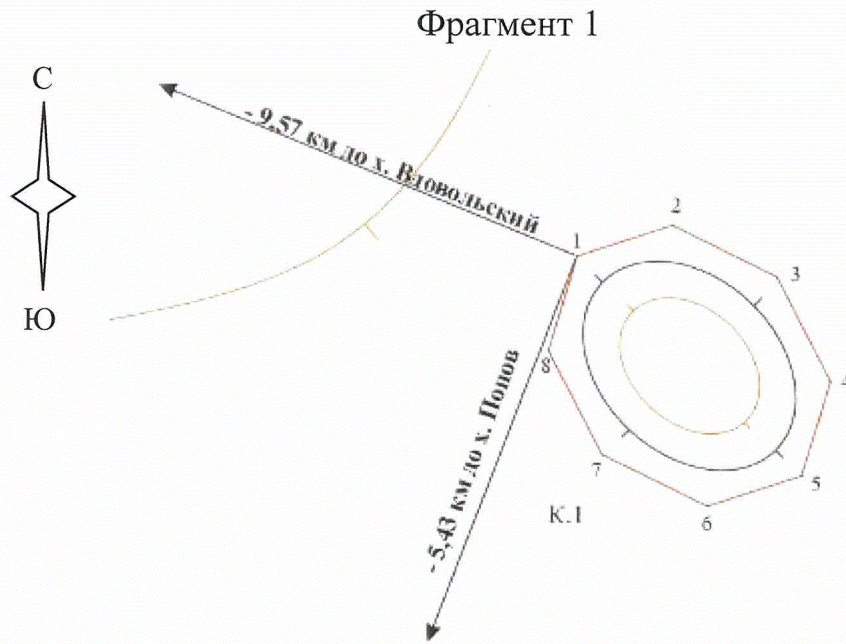
от 25.03.2026 № 44-н

Границы территории объекта культурного наследия федерального значения "Курганная группа из 5 насыпей: высотой до 2 м. – 2 кургана, высотой до 3 м. – 3 кургана, III тыс. до н.э. – XIV в. н.э.", расположенного по адресу (местонахождение): Волгоградская область, Урюпинский район, АКХ "Котовское"⁶

Схема границ территории объекта культурного наследия федерального значения "Курганная группа из 5 насыпей: высотой до 2 м. – 2 кургана, высотой до 3 м. – 3 кургана, III тыс. до н.э. – XIV в. н.э.", расположенного по адресу (местонахождение): Волгоградская область, Урюпинский район, АКХ "Котовское"

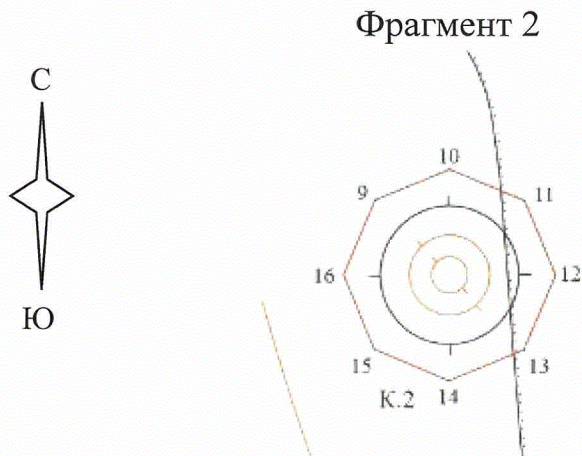


⁶ Адрес (местонахождение) и наименование объекта культурного наследия указаны в соответствии с актом федерального органа охраны объектов культурного наследия о регистрации объекта культурного наследия в Едином государственном реестре объектов культурного наследия (памятников истории и культуры) народов Российской Федерации.



Условные обозначения:

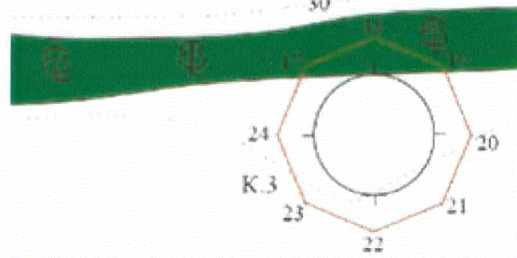
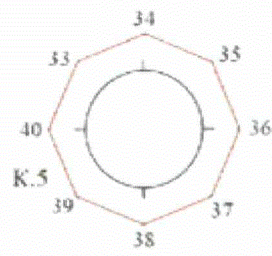
- - граница территории объекта культурного наследия;
- 1 - 8 - характерные точки границы территории объекта культурного наследия.



Условные обозначения:

- - граница территории объекта культурного наследия;
- 9-16 - характерные точки границы территории объекта культурного наследия.

Фрагмент 3



Условные обозначения:

- 17-40 - граница территории объекта культурного наследия;
 - характерные точки границы территории объекта культурного наследия.

Ситуационный план границ территории объекта культурного наследия федерального значения "Курганная группа из 5 насыпей: высотой до 2 м. – 2 кургана, высотой до 3 м. – 3 кургана, III тыс. до н.э. – XIV в. н.э.", расположенного по адресу (местонахождение): Волгоградская область, Урюпинский район, АКХ "Котовское"



Условные обозначения:



- объект культурного наследия федерального значения "Курганная группа из 5 насыпей: высотой до 2 м. – 2 кургана, высотой до 3 м. – 3 кургана, III тыс. до н.э. – XIV в. н.э.", расположенный по адресу (местонахождение): Волгоградская область, Урюпинский район, АКХ "Котовское".

Перечень координат характерных точек границ территории объекта культурного наследия федерального значения "Курганная группа из 5 насыпей: высотой до 2 м. – 2 кургана, высотой до 3 м. – 3 кургана, III тыс. до н.э. – XIV в. н.э.", расположенного по адресу (местонахождение): Волгоградская область, Урюпинский район, АКХ "Котовское"

Система координат: МСК 34-1

Номер характерной точки	X	Y
1	724495.0786	1231206.1224
2	724502.1730	1231236.5280
3	724488.7146	1231260.5696
4	724464.6730	1231274.0280
5	724434.2674	1231266.9336
6	724427.1730	1231236.5280
7	724440.6314	1231212.4864
8	724464.6730	1231199.0280
1	724495.0786	1231206.1224
9	724998.8401	1231076.2239
10	725007.3340	1231096.7300
11	724998.8401	1231117.2361
12	724978.3340	1231125.7300
13	724957.8279	1231117.2361
14	724949.3340	1231096.7300
15	724957.8279	1231076.2239
16	724978.3340	1231067.7300
9	724998.8401	1231076.2239
17	725351.8593	1231029.9207
18	725359.6210	1231048.6590
19	725351.8593	1231067.3973
20	725333.1210	1231075.1590
21	725314.3827	1231067.3973
22	725306.6210	1231048.6590
23	725314.3827	1231029.9207
24	725333.1210	1231022.1590
17	725351.8593	1231029.9207
25	725422.8207	1231013.4433
26	725431.4610	1231034.3030
27	725422.8207	1231055.1627
28	725401.9610	1231063.8030
29	725381.1013	1231055.1627
30	725372.4610	1231034.3030

31	725381.1013	1231013.4433
32	725401.9610	1231004.8030
25	725422.8207	1231013.4433
33	725495.0438	1230979.4012
34	725502.6590	1230997.7860
35	725495.0438	1231016.1708
36	725476.6590	1231023.7860
37	725458.2742	1231016.1708
38	725450.6590	1230997.7860
39	725458.2742	1230979.4012
40	725476.6590	1230971.7860
33	725495.0438	1230979.4012

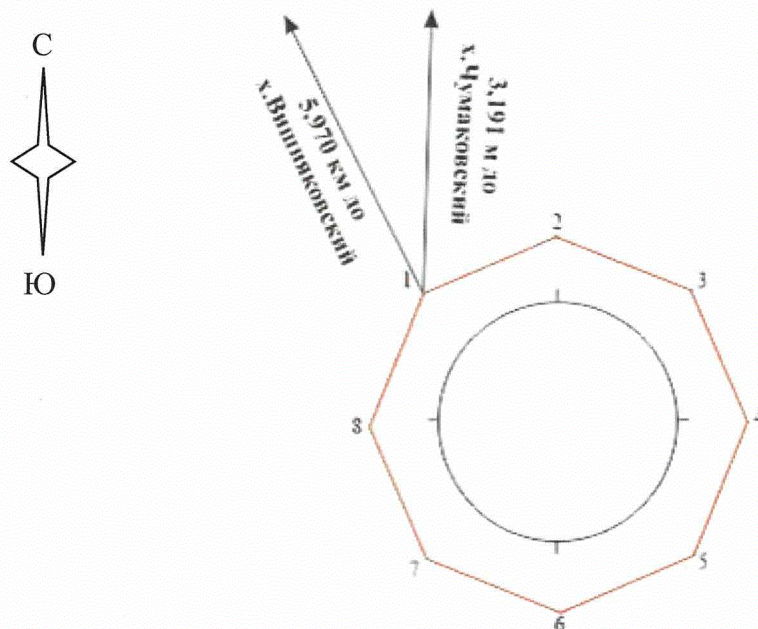
ПРИЛОЖЕНИЕ 7

к приказу комитета государственной
охраны объектов культурного
наследия Волгоградской области

от 25.03.2026 № 44-н

Границы территории объекта культурного наследия федерального значения
"Одиночный курган высотой до 1 м. III тыс. до н.э. – XIV в. н.э.",
расположенного по адресу (местонахождение): Волгоградская область,
Урюпинский район, АКХ "Котовское"⁷

Схема границ территории объекта культурного наследия федерального значения
"Одиночный курган высотой до 1 м. III тыс. до н.э. – XIV в. н.э.",
расположенного по адресу (местонахождение): Волгоградская область,
Урюпинский район, АКХ "Котовское"

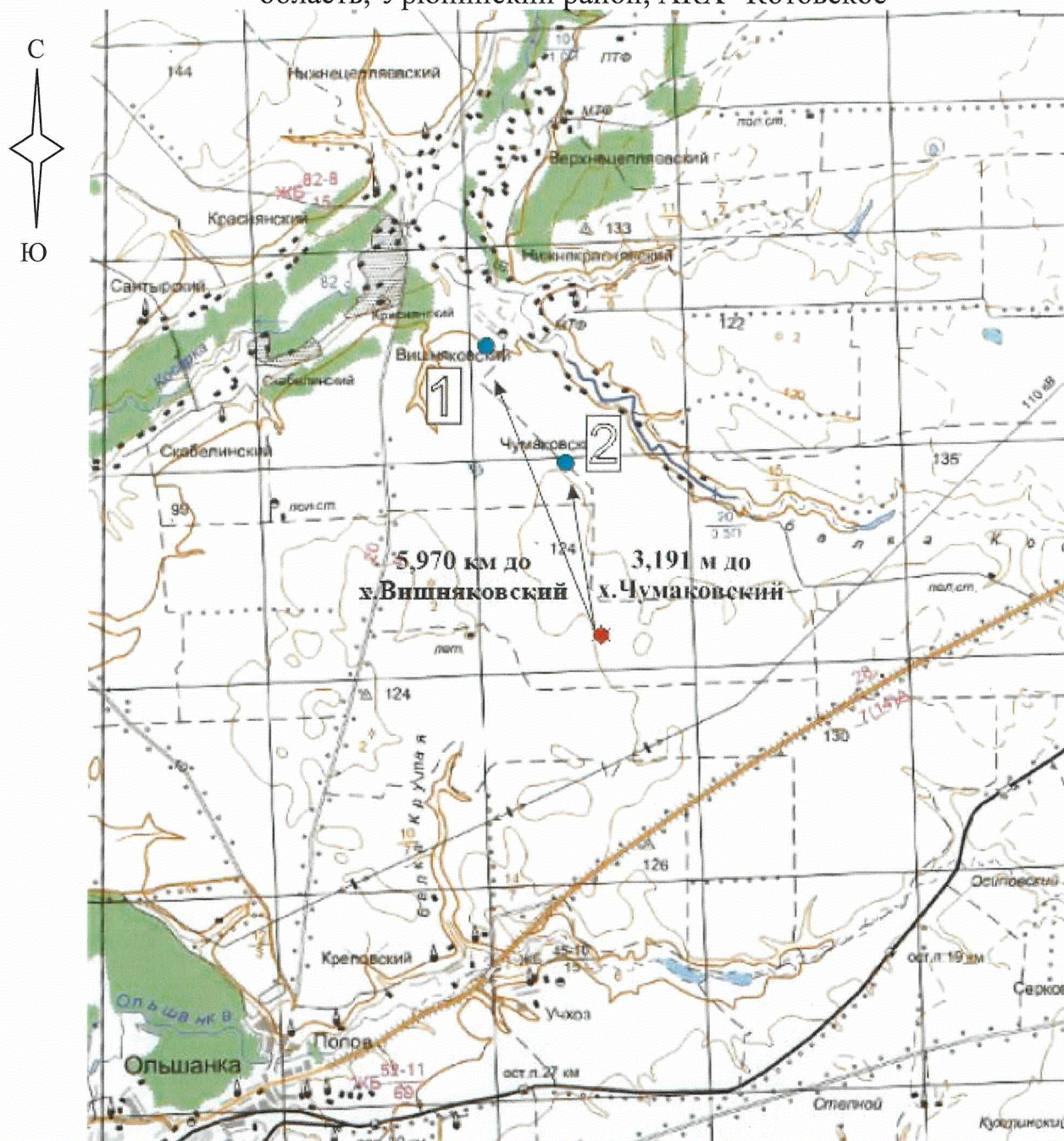


Условные обозначения:

- граница территории объекта культурного наследия;
- 1-8 - характерные точки границы территории объекта культурного наследия.

⁷ Адрес (местонахождение) и наименование объекта культурного наследия указаны в соответствии с актом федерального органа охраны объектов культурного наследия о регистрации объекта культурного наследия в Едином государственном реестре объектов культурного наследия (памятников истории и культуры) народов Российской Федерации.

Ситуационный план границ территории объекта культурного наследия федерального значения "Одиночный курган высотой до 1 м. III тыс. до н.э. – XIV в. н.э.", расположенного по адресу (местонахождение): Волгоградская область, Урюпинский район, АКХ "Котовское"



Условные обозначения:



- объект культурного наследия федерального значения "Одиночный курган высотой до 1 м. III тыс. до н.э. – XIV в. н.э.", расположенный по адресу (местонахождение): Волгоградская область, Урюпинский район, АКХ "Котовское".

Перечень координат характерных точек границ территории объекта культурного наследия федерального значения "Одиночный курган высотой до 1 м. III тыс. до н.э. – XIV в. н.э.", расположенного по адресу (местонахождение): Волгоградская область, Урюпинский район, АКХ "Котовское"

Система координат: МСК 34-1

Номер характерной точки	X	Y
1	726467.4816	1235429.6943
2	726476.0874	1235450.3246
3	726467.6183	1235471.2076
4	726446.4932	1235480.0198
5	726425.6944	1235471.3457
6	726417.0886	1235450.7154
7	726425.5577	1235429.8324
8	726446.6828	1235421.0202
1	726467.4816	1235429.6943

ПРИЛОЖЕНИЕ 8

к приказу комитета государственной
охраны объектов культурного
наследия Волгоградской области

от 25.03.2026 № 44-н

Границы территории объекта культурного наследия федерального значения
"Одиночный курган высотой до 2 м. III тыс. до н.э. – XIV в. н.э.",
расположенного по адресу (местонахождение): Волгоградская область,
Урюпинский район, АКХ "Котовское"⁸

Схема границ территории объекта культурного наследия федерального значения
"Одиночный курган высотой до 2 м. III тыс. до н.э. – XIV в. н.э.",
расположенного по адресу (местонахождение): Волгоградская область,
Урюпинский район, АКХ "Котовское"



⁸ Адрес (местонахождение) и наименование объекта культурного наследия указаны в соответствии с актом федерального органа охраны объектов культурного наследия о регистрации объекта культурного наследия в Едином государственном реестре объектов культурного наследия (памятников истории и культуры) народов Российской Федерации.

Ситуационный план границ территории объекта культурного наследия федерального значения "Одиночный курган высотой до 2 м. III тыс. до н.э. – XIV в. н.э.", расположенного по адресу (местонахождение): Волгоградская область, Урюпинский район, АКХ "Котовское"



Условные обозначения:



- объект культурного наследия федерального значения "Одиночный курган высотой до 2 м. III тыс. до н.э. – XIV в. н.э.", расположенный по адресу (местонахождение): Волгоградская область, Урюпинский район, АКХ "Котовское".

Перечень координат характерных точек границ территории объекта культурного наследия федерального значения "Одиночный курган высотой до 2 м. III тыс. до н.э. – XIV в. н.э.", расположенного по адресу (местонахождение): Волгоградская область, Урюпинский район, АКХ "Котовское"

Система координат: МСК 34-1

Номер характерной точки	X	Y
1	722663.2278	1230811.7562
2	722672.1610	1230833.3230
3	722663.2278	1230854.8898
4	722641.6610	1230863.8230
5	722620.0942	1230854.8898
6	722611.1610	1230833.3230
7	722620.0942	1230811.7562
8	722641.6610	1230802.8230
1	722663.2278	1230811.7562

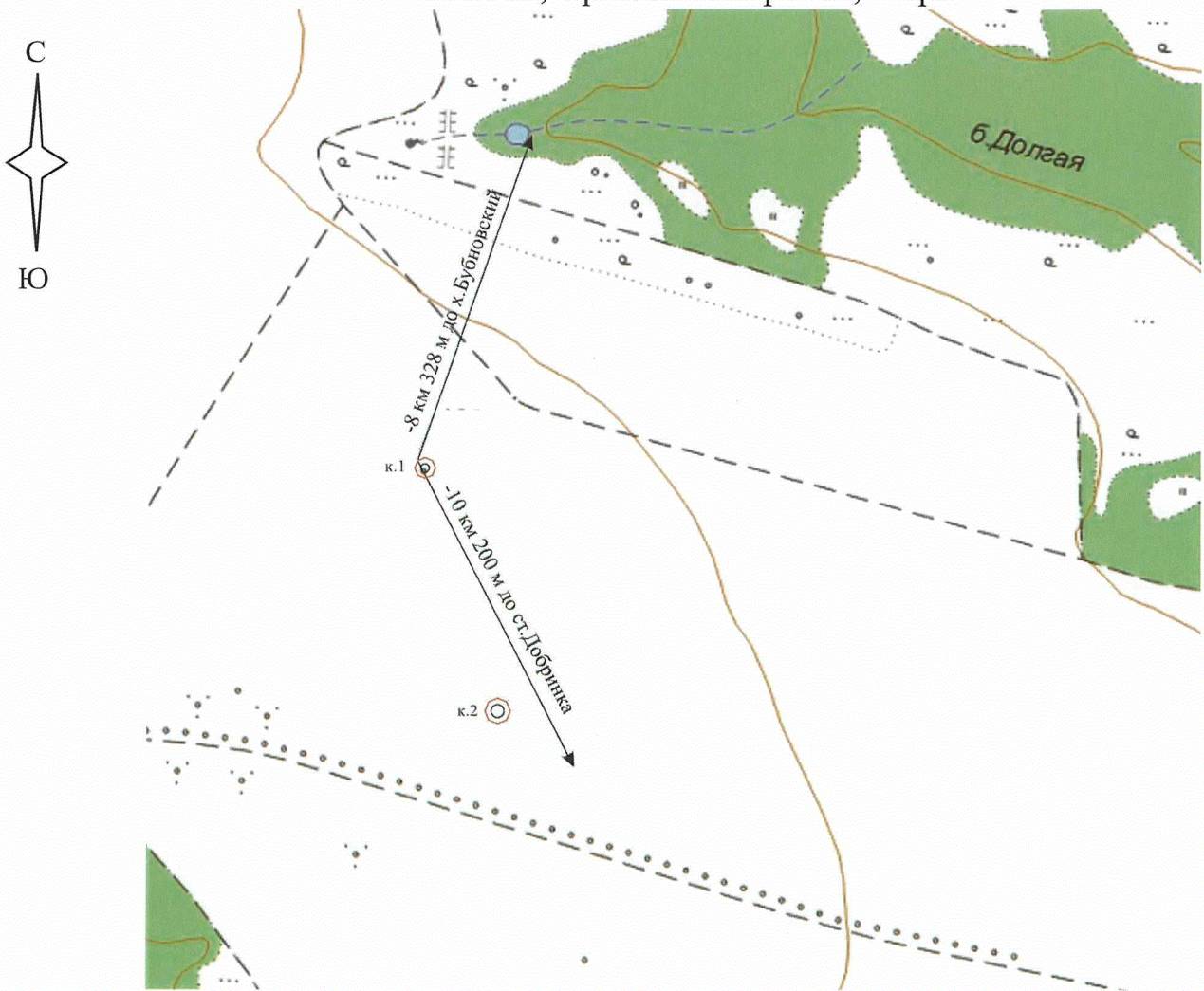
ПРИЛОЖЕНИЕ 9

к приказу комитета государственной
охраны объектов культурного
наследия Волгоградской области

от 25.03.2026 № 44-н

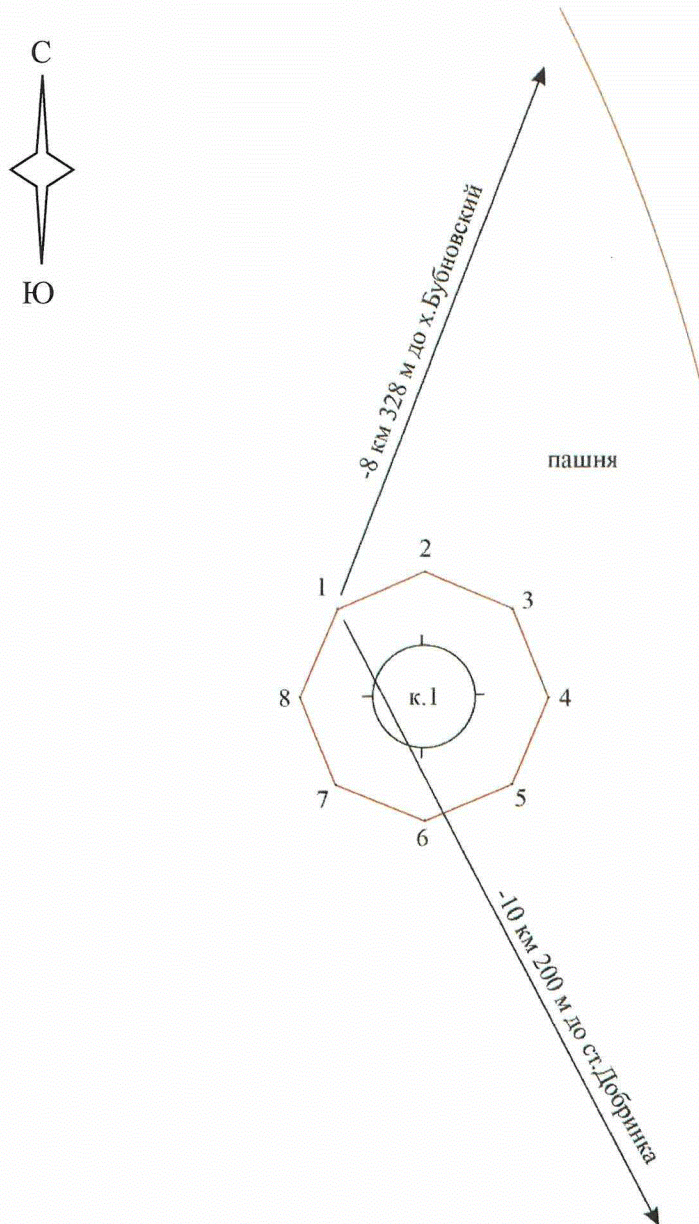
Границы территории объекта культурного наследия федерального значения
"Курганная группа из 2 насыпей высотой до 1 м. III тыс. до н.э. – XIV в. н.э.",
расположенного по адресу (местонахождение): Волгоградская область,
Урюпинский район, "Заря"⁹

Схема границ территории объекта культурного наследия федерального значения
"Курганная группа из 2 насыпей высотой до 1 м. III тыс. до н.э. –
XIV в. н.э.", расположенного по адресу (местонахождение): Волгоградская
область, Урюпинский район, "Заря"



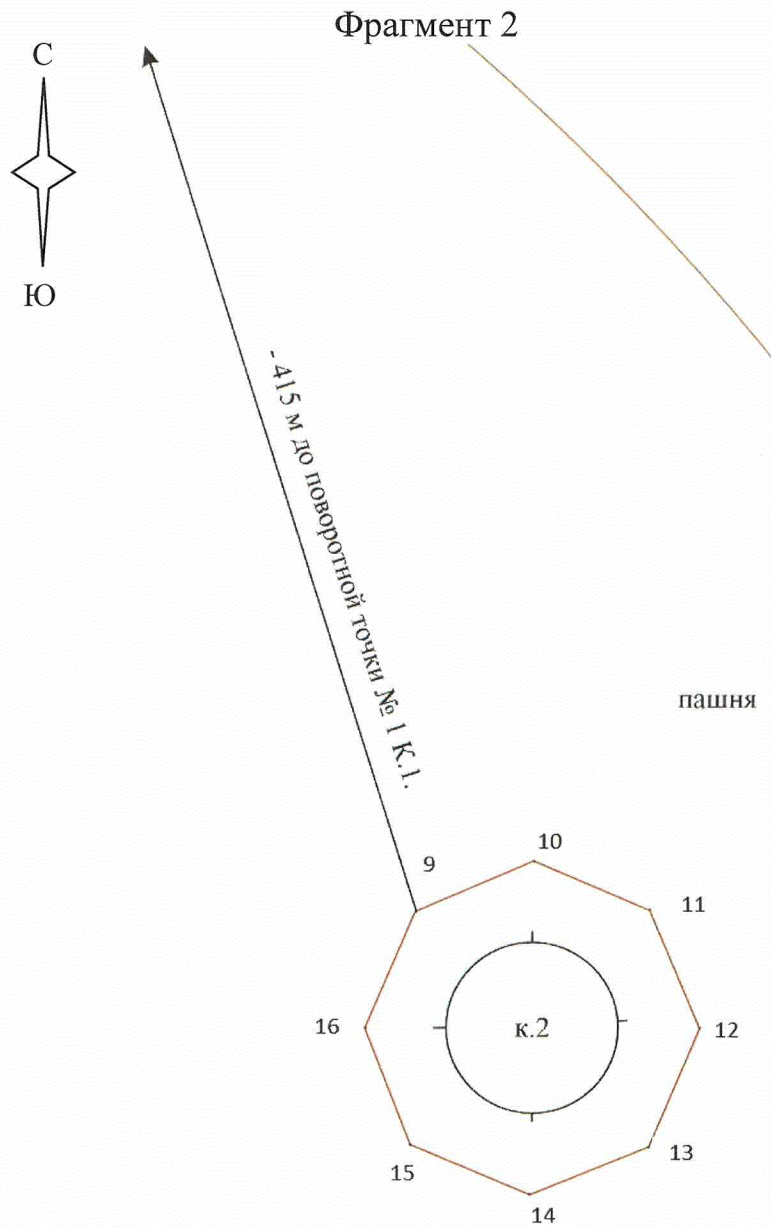
⁹ Адрес (местонахождение) и наименование объекта культурного наследия указаны в соответствии с актом федерального органа охраны объектов культурного наследия о регистрации объекта культурного наследия в Едином государственном реестре объектов культурного наследия (памятников истории и культуры) народов Российской Федерации.

Фрагмент 1




Условные обозначения:

- - граница территории объекта культурного наследия;
- 1 - 8 - характерные точки границы территории объекта культурного наследия.



Условные обозначения:

-  - граница территории объекта культурного наследия;
- 9-16 - характерные точки границы территории объекта культурного наследия.

Перечень координат характерных точек границ территории объекта культурного наследия федерального значения "Курганная группа из 2 насыпей высотой до 1 м. III тыс. до н.э. – XIV в. н.э.", расположенного по адресу (местонахождение): Волгоградская область, Урюпинский район, "Заря"

Система координат: МСК 34-1

Номер характерной точки	X	Y
1	727526.111	1209888.052
2	727530.818	1209900.187
3	727525.623	1209912.058
4	727513.520	1209916.802
5	727501.614	1209911.617
6	727496.815	1209899.432
7	727502.129	1209887.516
8	727514.161	1209882.749
1	727526.111	1209888.052
9	727125.946	1209999.363
10	727131.854	1210014.091
11	727125.535	1210028.373
12	727111.035	1210034.115
13	727096.371	1210027.727
14	727090.839	1210012.909
15	727097.252	1209998.724
16	727111.748	1209993.030
9	727125.946	1209999.363

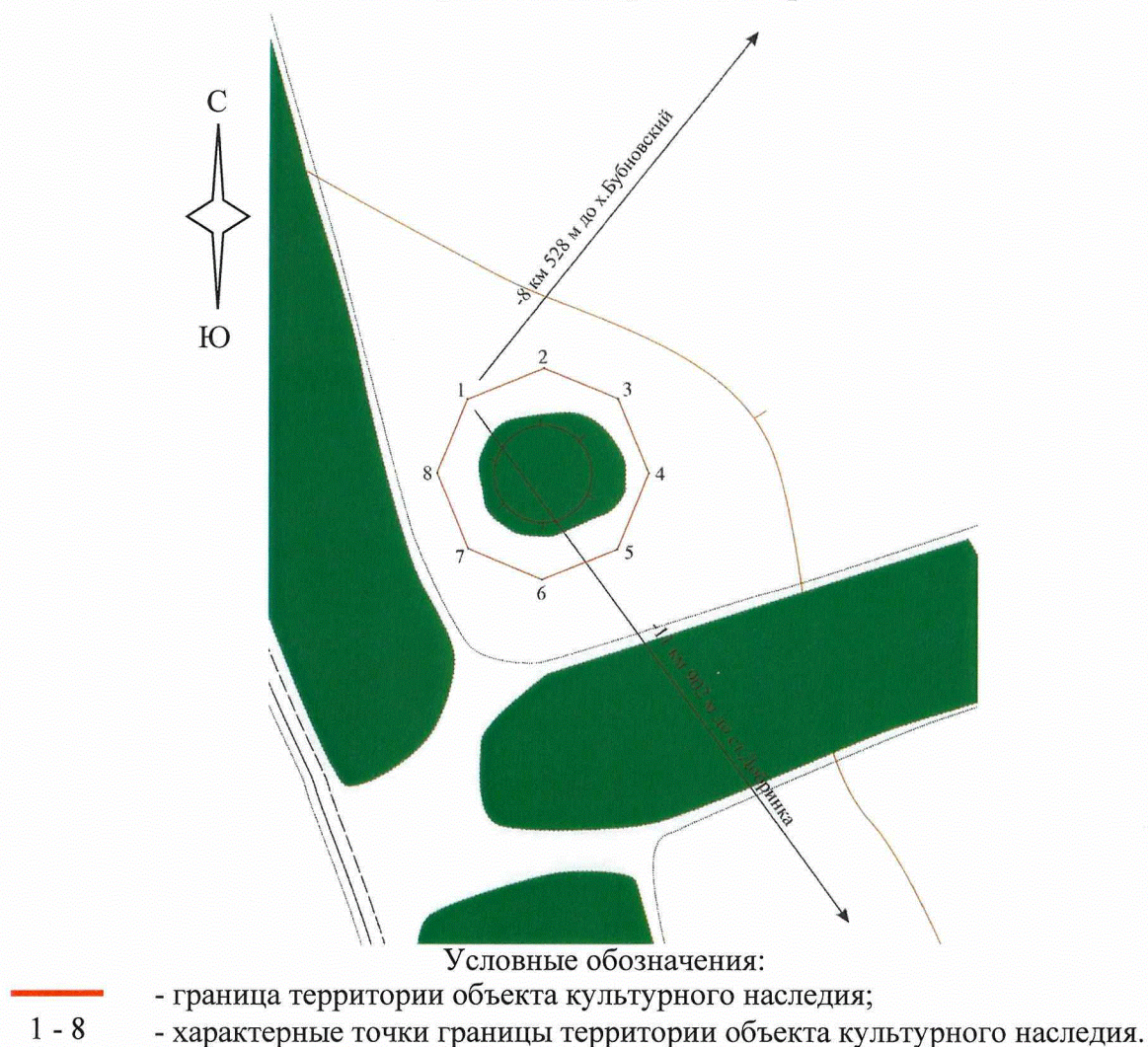
ПРИЛОЖЕНИЕ 10

к приказу комитета государственной
охраны объектов культурного
наследия Волгоградской области

от 25.03.2026 № 44-н

Границы территории объекта культурного наследия федерального значения
"Одиночный курган высотой до 3 м. III тыс. до н.э. – XIV в. н.э.",
расположенного по адресу (местонахождение): Волгоградская область,
Урюпинский район, "Заря"¹⁰

Схема границ территории объекта культурного наследия федерального значения
"Одиночный курган высотой до 3 м. III тыс. до н.э. – XIV в. н.э.",
расположенного по адресу (местонахождение): Волгоградская область,
Урюпинский район, "Заря"



¹⁰ Адрес (местонахождение) и наименование объекта культурного наследия указаны в соответствии с актом федерального органа охраны объектов культурного наследия о регистрации объекта культурного наследия в Едином государственном реестре объектов культурного наследия (памятников истории и культуры) народов Российской Федерации.

Ситуационный план границ территории объекта культурного наследия федерального значения "Одиночный курган высотой до 3 м. III тыс. до н.э. – XIV в. н.э.", расположенного по адресу (местонахождение): Волгоградская область, Урюпинский район, "Заря"



Условные обозначения:



- объект культурного наследия федерального значения "Одиночный курган высотой до 3 м. III тыс. до н.э. – XIV в. н.э.", расположенный по адресу (местонахождение): Волгоградская область, Урюпинский район, "Заря".

Перечень координат характерных точек границ территории объекта культурного наследия федерального значения "Одиночный курган высотой до 3 м. III тыс. до н.э. – XIV в. н.э.", расположенного по адресу (местонахождение):
Волгоградская область, Урюпинский район, "Заря"

Система координат: МСК 34-1

Номер характерной точки	X	Y
1	728457.546	1208229.932
2	728462.677	1208243.184
3	728457.081	1208256.150
4	728443.780	1208261.459
5	728430.713	1208255.566
6	728425.700	1208242.424
7	728431.410	1208229.504
8	728444.512	1208224.288
1	728457.546	1208229.932