



КОМИТЕТ ГОСУДАРСТВЕННОЙ ОХРАНЫ
ОБЪЕКТОВ КУЛЬТУРНОГО НАСЛЕДИЯ
ВОЛГОГРАДСКОЙ ОБЛАСТИ
(ОБЛКУЛЬТНАСЛЕДИЕ)

ПРИКАЗ

18 февраля 2026 г.

№ 26-н

Волгоград

Об утверждении границ и режима использования территории объектов культурного наследия федерального значения, являющихся памятниками археологии, расположенных на территории Урюпинского района Волгоградской области

В соответствии со статьей 3.1, пунктом 2 статьи 33 Федерального закона от 25 июня 2002 г. № 73-ФЗ "Об объектах культурного наследия (памятниках истории и культуры) народов Российской Федерации", пунктом 8 требований к составлению проектов границ территорий объектов культурного наследия, утвержденных приказом Министерства культуры Российской Федерации от 04 июня 2015 г. № 1745, Положением о комитете государственной охраны объектов культурного наследия Волгоградской области, утвержденным постановлением Администрации Волгоградской области от 19 декабря 2016 г. № 697-п, п р и к а з ы в а ю :

1. Утвердить:

1.1. Границы территории объекта культурного наследия федерального значения "Одиночный курган высотой до 2 м. III тыс. до н.э. – XIV в. н.э.", расположенного по адресу (местонахождение): Волгоградская область, Урюпинский район, клх. "Вихлянцевский", согласно приложению 1;

1.2. Границы территории объекта культурного наследия федерального значения "Курганная группа из 6 насыпей: высотой до 1 м. – 1 курган, высотой до 2 м. – 5 курганов. III тыс. до н.э. – XIV в. н.э.", расположенного по адресу (местонахождение): Волгоградская область, Урюпинский район, АОЗТ "Салтынское", согласно приложению 2;

1.3. Границы территории объекта культурного наследия федерального значения "Курганная группа из 5 насыпей: высотой до 1 м. – 3 кургана, высотой до 2 м. – 2 кургана. III тыс. до н.э. – XIV в. н.э.", расположенного по адресу (местонахождение): Волгоградская область, Урюпинский район, АОЗТ "Салтынское", согласно приложению 3;

1.4. Границы территории объекта культурного наследия федерального значения "Одиночный курган высотой до 1 м. III тыс. до н.э. – XIV в. н.э.", расположенного по адресу (местонахождение): Волгоградская область, Урюпинский район, АОЗТ "Салтынское", согласно приложению 4;

1.5. Границы территории объекта культурного наследия федерального значения "Одиночный курган высотой до 2 м. III тыс. до н.э. – XIV в. н.э.",

расположенного по адресу (местонахождение): Волгоградская область, Урюпинский район, АОЗТ "Салтынское", согласно приложению 5;

1.6. Границы территории объекта культурного наследия федерального значения "Одиночный курган высотой до 2 м. III тыс. до н.э. – XIV в. н.э.", расположенного по адресу (местонахождение): Волгоградская область, Урюпинский район, АОЗТ "Салтынское", согласно приложению 6;

1.7. Границы территории объекта культурного наследия федерального значения "Одиночный курган высотой до 2 м. III тыс. до н.э. – XIV в. н.э.", расположенного по адресу (местонахождение): Волгоградская область, Урюпинский район, клх. "Красный Путиловец", согласно приложению 7;

1.8. Границы территории объекта культурного наследия федерального значения "Курганная группа из 2 насыпей высотой до 2 м. III тыс. до н.э. – XIV в. н.э.", расположенного по адресу (местонахождение): Волгоградская область, Урюпинский район, АКХ "Ленинский путь", согласно приложению 8;

1.9. Границы территории объекта культурного наследия федерального значения "Курганная группа из 4 насыпей высотой до 2 м. III тыс. до н.э. – XIV в. н.э.", расположенного по адресу (местонахождение): Волгоградская область, Урюпинский район, АКХ "Ленинский путь", согласно приложению 9;

1.10. Границы территории объекта культурного наследия федерального значения "Курганная группа из 4 насыпей высотой до 2 м. III тыс. до н.э. – XIV в. н.э.", расположенного по адресу (местонахождение): Волгоградская область, Урюпинский район, АКХ "Ленинский путь", согласно приложению 10.

2. Режим использования территории объектов культурного наследия федерального значения, являющихся памятниками археологии, расположенных на территории Урюпинского района Волгоградской области, указанных в пункте 1 настоящего приказа, установлен пунктом 5 статьи 5.1 Федерального закона от 25 июня 2002 г. № 73-ФЗ "Об объектах культурного наследия (памятниках истории и культуры) народов Российской Федерации".

3. Настоящий приказ вступает в силу со дня его подписания и подлежит официальному опубликованию.

Председатель комитета



А.Ю.Баженов

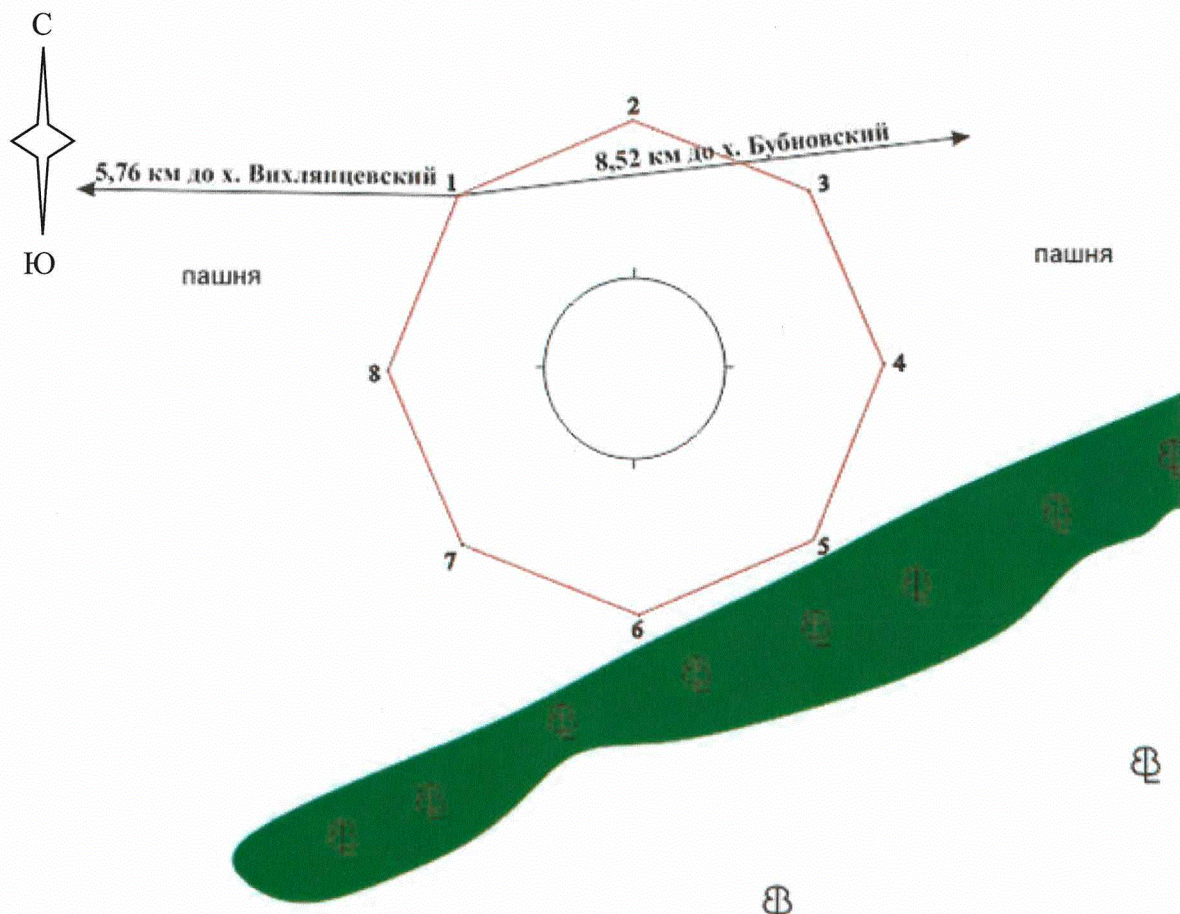
ПРИЛОЖЕНИЕ 1

к приказу комитета государственной
охраны объектов культурного
наследия Волгоградской области

от 18.02.2026 № 26-н

Границы территории объекта культурного наследия федерального значения
"Одиночный курган высотой до 2 м. III тыс. до н.э. – XIV в. н.э.",
расположенного по адресу (местонахождение): Волгоградская область,
Урюпинский район, клх. "Вихлянцевский"¹

Схема границ территории объекта культурного наследия федерального значения
"Одиночный курган высотой до 2 м. III тыс. до н.э. – XIV в. н.э.",
расположенного по адресу (местонахождение): Волгоградская область,
Урюпинский район, клх. "Вихлянцевский"



Условные обозначения:


- - граница территории объекта культурного наследия;
- 1 - 8 - характерные точки границы территории объекта культурного наследия.

¹ Адрес (местонахождение) и наименование объекта культурного наследия указаны в соответствии с актом федерального органа охраны объектов культурного наследия о регистрации объекта культурного наследия в Едином государственном реестре объектов культурного наследия (памятников истории и культуры) народов Российской Федерации.

Ситуационный план границ территории объекта культурного наследия федерального значения "Одиночный курган высотой до 2 м. III тыс. до н.э. – XIV в. н.э.", расположенного по адресу (местонахождение): Волгоградская область, Урюпинский район, клх. "Вихлянцевский"



Условные обозначения:

-  - объект культурного наследия федерального значения "Одиночный курган высотой до 2 м. III тыс. до н.э. – XIV в. н.э.", расположенный по адресу (местонахождение): Волгоградская область, Урюпинский район, клх. "Вихлянцевский".

Перечень координат характерных точек границ территории объекта культурного наследия федерального значения "Одиночный курган высотой до 2 м. III тыс. до н.э. – XIV в. н.э.", расположенного по адресу (местонахождение):
Волгоградская область, Урюпинский район, клх. "Вихлянцевский"

Система координат: МСК 34-1

Номер характерной точки	X	Y
1	733219.349	1203877.625
2	733207.926	1203905.176
3	733180.327	1203916.632
4	733152.963	1203905.405
5	733141.330	1203877.621
6	733152.848	1203849.973
7	733180.353	1203838.633
8	733207.718	1203849.840
1	733219.349	1203877.625

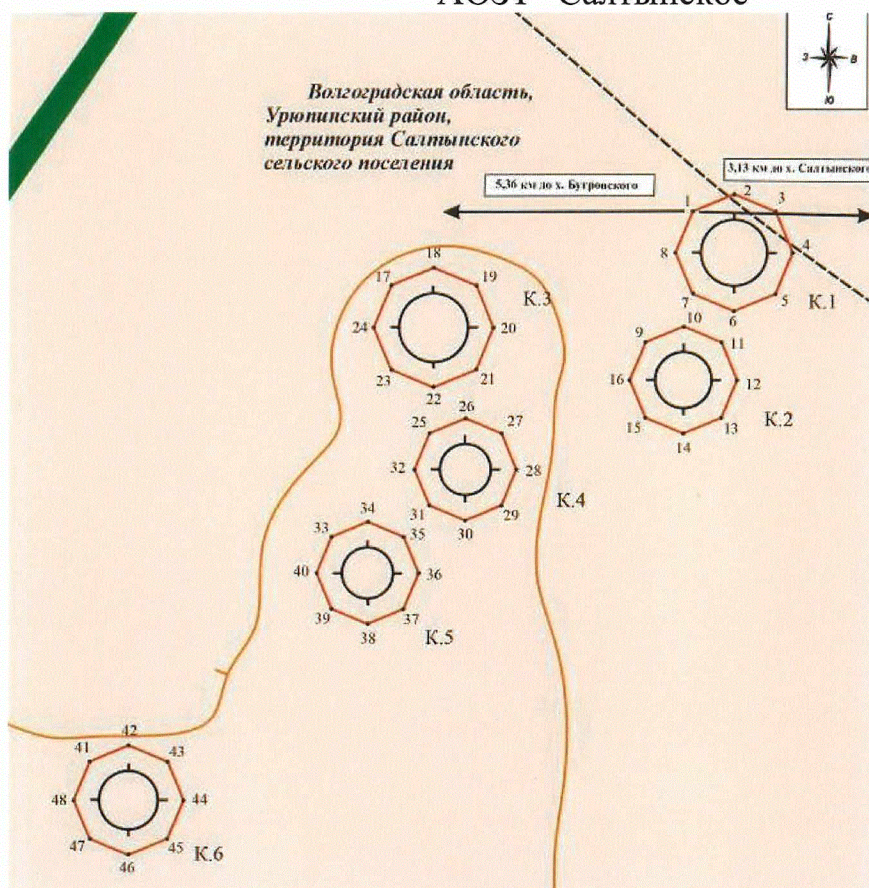
ПРИЛОЖЕНИЕ 2

к приказу комитета государственной
охраны объектов культурного
наследия Волгоградской области

от 18.02.2026 № 26-н

Границы территории объекта культурного наследия федерального значения "Курганная группа из 6 насыпей: высотой до 1 м. – 1 курган, высотой до 2 м. – 5 курганов. III тыс. до н.э. – XIV в. н.э.", расположенного по адресу (местонахождение): Волгоградская область, Урюпинский район, АОЗТ "Салтынское"²

Схема границ территории объекта культурного наследия федерального значения "Курганная группа из 6 насыпей: высотой до 1 м. – 1 курган, высотой до 2 м. – 5 курганов. III тыс. до н.э. – XIV в. н.э.", расположенного по адресу (местонахождение): Волгоградская область, Урюпинский район, АОЗТ "Салтынское"



Условные обозначения:

- граница территории объекта культурного наследия;
- 1 - 48 - характерные точки границы территории объекта культурного наследия.

² Адрес (местонахождение) и наименование объекта культурного наследия указаны в соответствии с актом федерального органа охраны объектов культурного наследия о регистрации объекта культурного наследия в Едином государственном реестре объектов культурного наследия (памятников истории и культуры) народов Российской Федерации.

Ситуационный план границ территории объекта культурного наследия федерального значения "Курганная группа из 6 насыпей: высотой до 1 м. – 1 курган, высотой до 2 м. – 5 курганов. III тыс. до н.э. – XIV в. н.э.", расположенного по адресу (местонахождение): Волгоградская область, Урюпинский район, АОЗТ "Салтыньское"



Условные обозначения:



- объект культурного наследия федерального значения "Курганная группа из 6 насыпей: высотой до 1 м. – 1 курган, высотой до 2 м. – 5 курганов. III тыс. до н.э. – XIV в. н.э.", расположенного по адресу (местонахождение): Волгоградская область, Урюпинский район, АОЗТ "Салтыньское".

Перечень координат характерных точек границ территории объекта культурного наследия федерального значения "Курганная группа из 6 насыпей: высотой до 1 м. – 1 курган, высотой до 2 м. – 5 курганов. III тыс. до н.э. – XIV в. н.э.", расположенного по адресу (местонахождение): Волгоградская область, Урюпинский район, АОЗТ "Салтынское"

Система координат: МСК 34-1

Номер характерной точки	X	Y
1	743515.40	1217073.48
2	743521.48	1217089.50
3	743514.88	1217105.24
4	743498.19	1217112.13
5	743481.62	1217104.71
6	743475.54	1217088.76
7	743482.13	1217073.02
8	743498.93	1217066.06
1	743515.40	1217073.48
9	743463.86	1217053.85
10	743469.74	1217068.82
11	743463.38	1217083.66
12	743448.48	1217089.59
13	743433.68	1217083.11
14	743427.80	1217068.14
15	743434.15	1217053.45
16	743449.16	1217047.52
9	743463.86	1217053.85
17	743487.49	1216954.14
18	743494.23	1216970.95
19	743487.07	1216987.52
20	743470.38	1216994.20
21	743453.81	1216986.99
22	743447.29	1216970.26
23	743454.34	1216953.68
24	743471.14	1216947.08
17	743487.49	1216954.14
25	743429.07	1216968.63
26	743434.84	1216982.90
27	743428.83	1216997.04
28	743414.61	1217002.70
29	743400.58	1216996.51
30	743394.91	1216982.25

31	743401.03	1216968.18
32	743415.25	1216962.59
25	743429.07	1216968.63
33	743389.19	1216929.49
34	743394.75	1216943.74
35	743388.62	1216957.81
36	743374.40	1216963.41
37	743360.37	1216957.29
38	743354.81	1216943.03
39	743360.83	1216928.96
40	743375.16	1216923.37
33	743389.19	1216929.49
41	743302.72	1216833.47
42	743308.82	1216848.79
43	743302.34	1216863.91
44	743287.11	1216869.97
45	743271.97	1216863.49
46	743265.88	1216848.17
47	743272.35	1216833.05
48	743287.69	1216826.92
41	743302.72	1216833.47

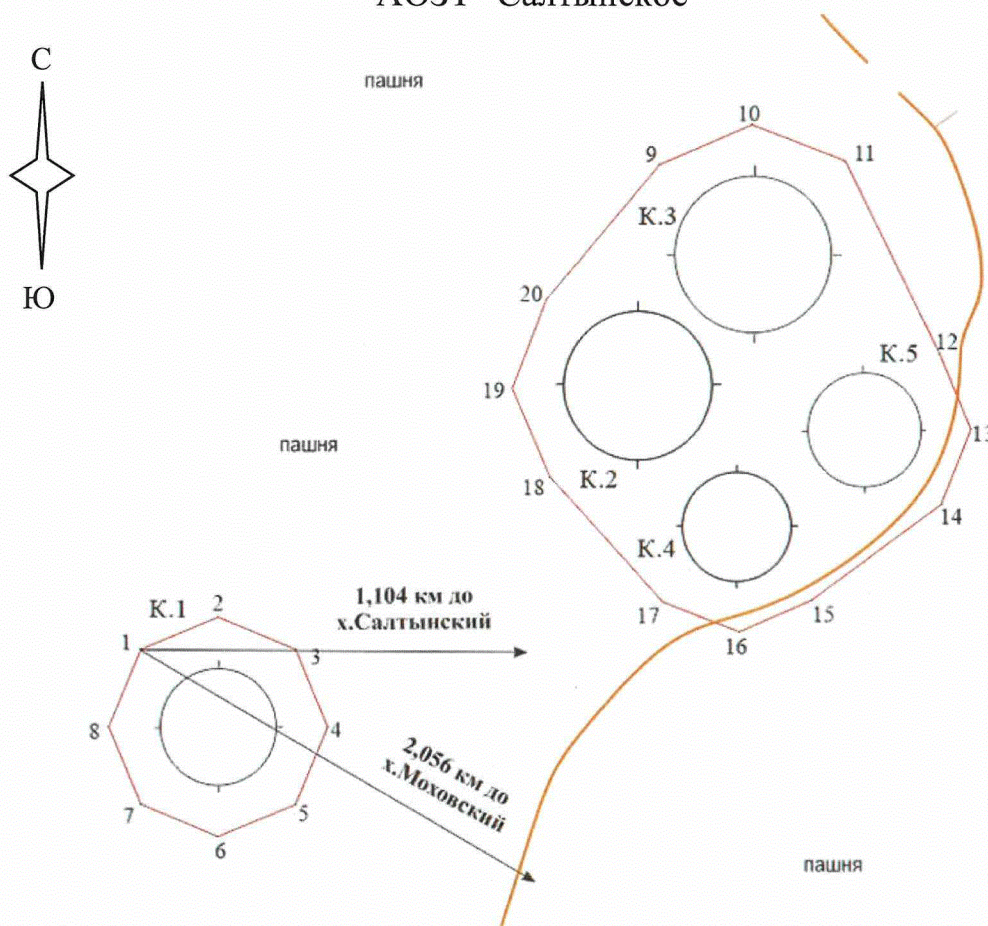
ПРИЛОЖЕНИЕ 3

к приказу комитета государственной охраны объектов культурного наследия Волгоградской области


от 18.02.2026 № 26-н

Границы территории объекта культурного наследия федерального значения "Курганная группа из 5 насыпей: высотой до 1 м. – 3 кургана, высотой до 2 м. – 2 кургана. III тыс. до н.э.– XIV в. н.э.", расположенного по адресу (местонахождение): Волгоградская область, Урюпинский район, АОЗТ "Салтынское"³

Схема границ территории объекта культурного наследия федерального значения "Курганная группа из 5 насыпей: высотой до 1 м. – 3 кургана, высотой до 2 м. – 2 кургана. III тыс. до н.э.– XIV в. н.э.", расположенного по адресу (местонахождение): Волгоградская область, Урюпинский район, АОЗТ "Салтынское"

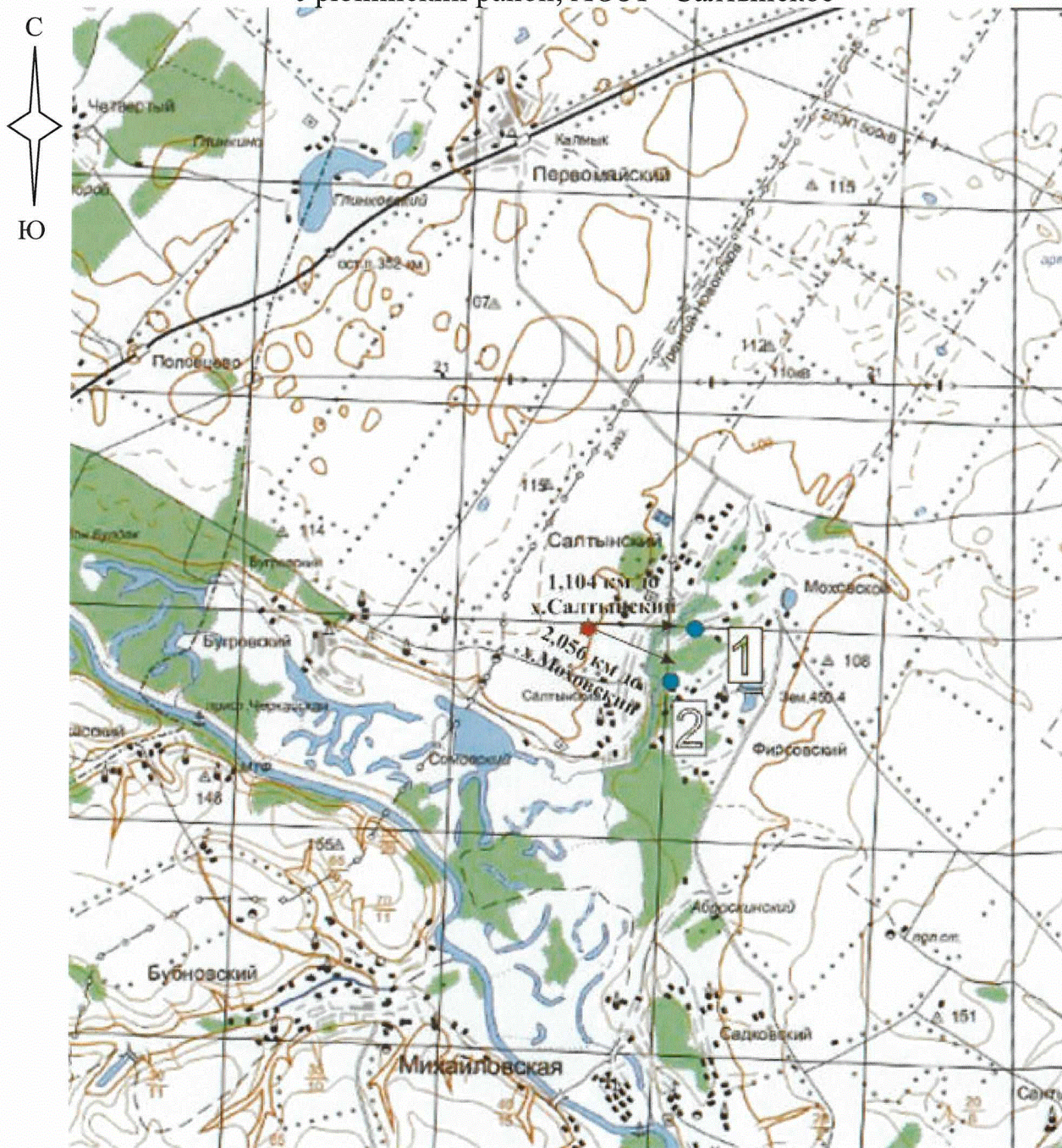


Условные обозначения:

-  - граница территории объекта культурного наследия;
- 1 - 20 - характерные точки границы территории объекта культурного наследия.

³ Адрес (местонахождение) и наименование объекта культурного наследия указаны в соответствии с актом федерального органа охраны объектов культурного наследия о регистрации объекта культурного наследия в Едином государственном реестре объектов культурного наследия (памятников истории и культуры) народов Российской Федерации.

Ситуационный план границ территории объекта культурного наследия федерального значения "Курганная группа из 5 насыпей: высотой до 1 м. – 3 кургана, высотой до 2 м. – 2 кургана. III тыс. до н.э. – XIV в. н.э.", расположенного по адресу (местонахождение): Волгоградская область, Урюпинский район, АОЗТ "Салтынское"



Условные обозначения:



- объект культурного наследия федерального значения "Курганная группа из 5 насыпей: высотой до 1 м. – 3 кургана, высотой до 2 м. – 2 кургана. III тыс. до н.э. – XIV в. н.э.", расположенный по адресу (местонахождение): Волгоградская область, Урюпинский район, АОЗТ "Салтынское".

Перечень координат характерных точек границ территории объекта культурного наследия федерального значения "Курганная группа из 5 насыпей: высотой до 1 м. – 3 кургана, высотой до 2 м. – 2 кургана. III тыс. до н.э.– XIV в. н.э.", расположенного по адресу (местонахождение): Волгоградская область, Урюпинский район, АОЗТ "Салтынское"

Система координат: МСК 34-1

Номер характерной точки	X	Y
1	741807.8560	1218281.4233
2	741814.6488	1218297.8334
3	741807.7906	1218314.1274
4	741791.5440	1218320.7428
5	741775.4420	1218314.0627
6	741768.6492	1218297.6469
7	741775.5074	1218281.3586
8	741791.7540	1218274.7432
1	741807.8560	1218281.4233
9	741909.2965	1218393.1575
10	741917.4747	1218412.6058
11	741909.5710	1218432.0197
12	741868.3503	1218451.5141
13	741852.3838	1218458.0206
14	741836.7301	1218451.5460
15	741816.8943	1218423.7623
16	741810.5546	1218408.4698
17	741817.0382	1218392.7132
18	741843.7851	1218369.0263
19	741862.5234	1218361.2360
20	741881.1986	1218368.9064
9	741909.2965	1218393.1575

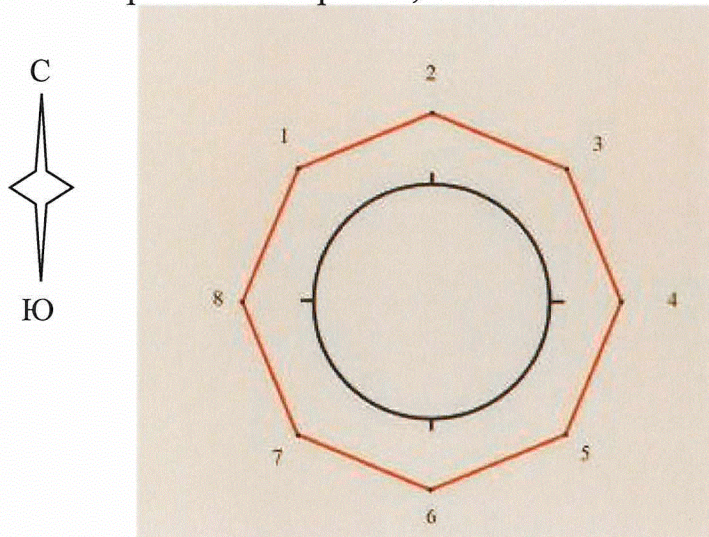
ПРИЛОЖЕНИЕ 4

к приказу комитета государственной
охраны объектов культурного
наследия Волгоградской области

от 18.02.2026 № 26-н

Границы территории объекта культурного наследия федерального значения
"Одиночный курган высотой до 1 м. III тыс. до н.э. – XIV в. н.э.",
расположенного по адресу (местонахождение): Волгоградская область,
Урюпинский район, АОЗТ "Салтынское"⁴

Схема границ территории объекта культурного наследия федерального значения
"Одиночный курган высотой до 1 м. III тыс. до н.э. – XIV в. н.э.",
расположенного по адресу (местонахождение): Волгоградская область,
Урюпинский район, АОЗТ "Салтынское"



Условные обозначения:

- - граница территории объекта культурного наследия;
- 1-8 - характерные точки границы территории объекта культурного наследия.

⁴ Адрес (местонахождение) и наименование объекта культурного наследия указаны в соответствии с актом федерального органа охраны объектов культурного наследия о регистрации объекта культурного наследия в Едином государственном реестре объектов культурного наследия (памятников истории и культуры) народов Российской Федерации.

Перечень координат характерных точек границ территории объекта культурного наследия федерального значения "Одиночный курган высотой до 1 м. III тыс. до н.э. – XIV в. н.э.", расположенного по адресу (местонахождение): Волгоградская область, Урюпинский район, АОЗТ "Салтынское"

Система координат: МСК 34-1

Номер характерной точки	X	Y
1	743719.82	1217642.07
2	743727.30	1217660.91
3	743719.22	1217679.58
4	743700.40	1217687.06
5	743681.73	1217678.98
6	743674.24	1217660.06
7	743682.33	1217641.47
8	743701.25	1217633.98
1	743719.82	1217642.07

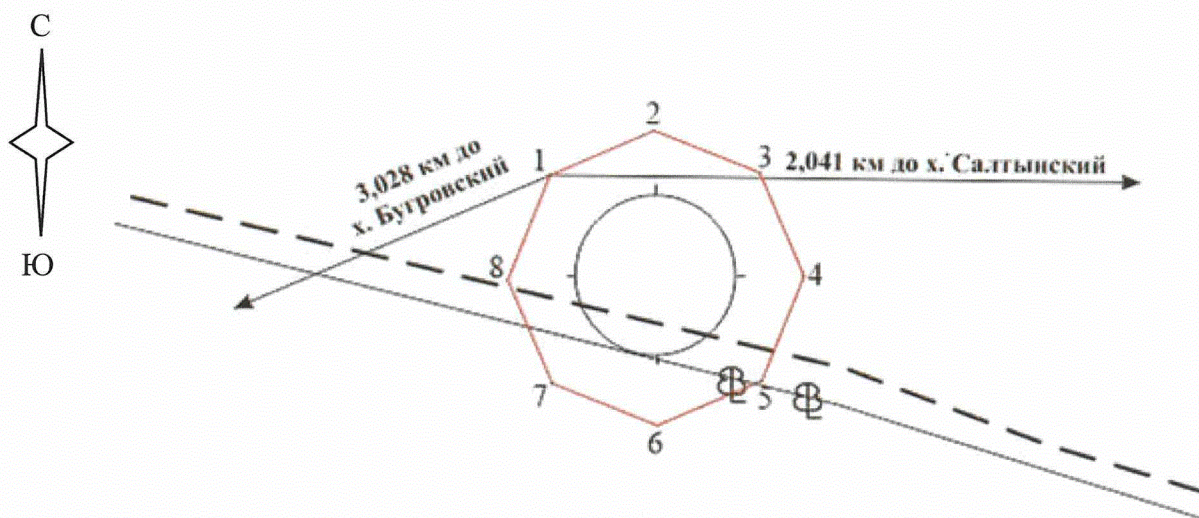
ПРИЛОЖЕНИЕ 5

к приказу комитета государственной
охраны объектов культурного
наследия Волгоградской области

от 18.02.2026 № 26-н

Границы территории объекта культурного наследия федерального значения
"Одиночный курган высотой до 2 м. III тыс. до н.э. – XIV в. н.э.",
расположенного по адресу (местонахождение): Волгоградская область,
Урюпинский район, АОЗТ "Салтынское"⁵

Схема границ территории объекта культурного наследия федерального значения
"Одиночный курган высотой до 2 м. III тыс. до н.э. – XIV в. н.э.",
расположенного по адресу (местонахождение): Волгоградская область,
Урюпинский район, АОЗТ "Салтынское"



Условные обозначения:

- - граница территории объекта культурного наследия;
- 1 - 8 - характерные точки границы территории объекта культурного наследия.

⁵ Адрес (местонахождение) и наименование объекта культурного наследия указаны в соответствии с актом федерального органа охраны объектов культурного наследия о регистрации объекта культурного наследия в Едином государственном реестре объектов культурного наследия (памятников истории и культуры) народов Российской Федерации.

Ситуационный план границ территории объекта культурного наследия федерального значения "Одиночный курган высотой до 2 м. III тыс. до н.э. – XIV в. н.э.", расположенного по адресу (местонахождение): Волгоградская область, Урюпинский район, АОЗТ "Салтыньское"



Условные обозначения:



- объект культурного наследия федерального значения "Одиночный курган высотой до 2 м. III тыс. до н.э. – XIV в. н.э.", расположенный по адресу (местонахождение): Волгоградская область, Урюпинский район, АОЗТ "Салтыньское".

Перечень координат характерных точек границ территории объекта культурного наследия федерального значения "Одиночный курган высотой до 2 м. III тыс. до н.э. – XIV в. н.э.", расположенного по адресу (местонахождение):
Волгоградская область, Урюпинский район, АОЗТ "Салтынское"

Система координат: МСК 34-1

Номер характерной точки	X	Y
1	742466.0433	1218406.3800
2	742472.8850	1218422.7278
3	742466.1010	1218439.0587
4	742449.9289	1218445.7480
5	742433.7267	1218439.1160
6	742426.8850	1218422.7682
7	742433.6690	1218406.4373
8	742449.8411	1218399.7480
1	742466.0433	1218406.3800

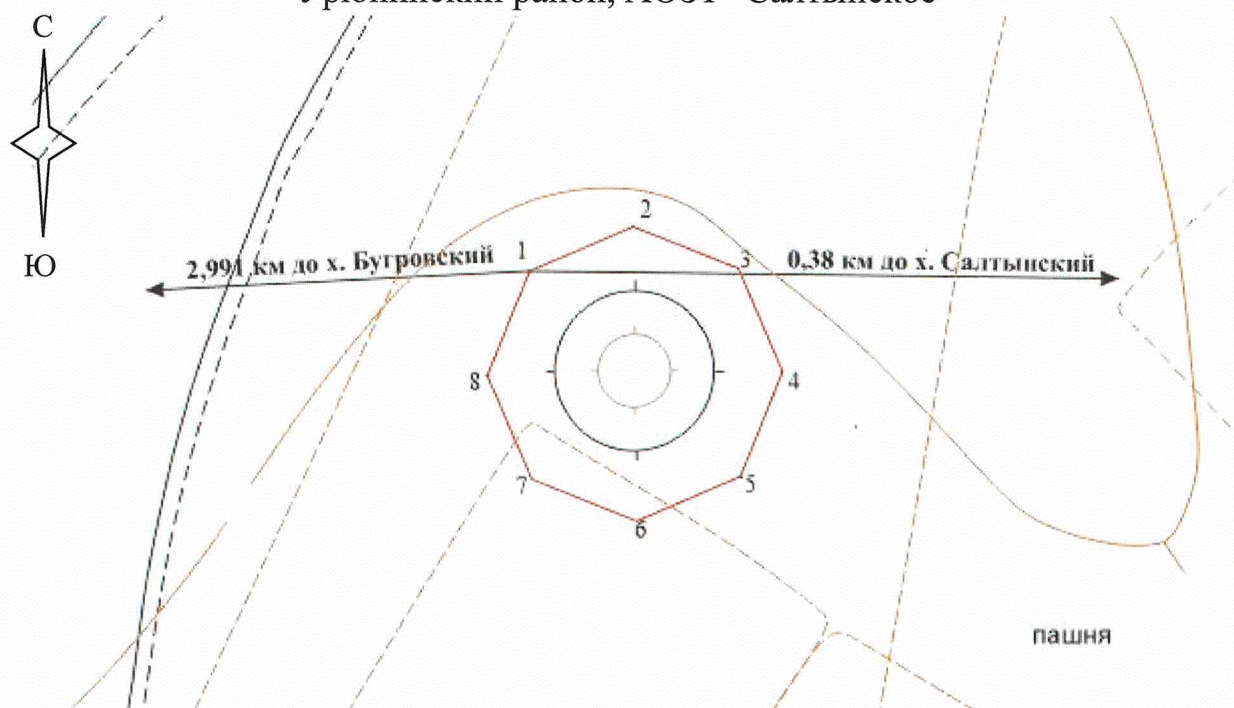
ПРИЛОЖЕНИЕ 6

к приказу комитета государственной
охраны объектов культурного
наследия Волгоградской области

от 18.02.2026 № 26-н

Границы территории объекта культурного наследия федерального значения
"Одиночный курган высотой до 2 м. III тыс. до н.э. – XIV в. н.э.",
расположенного по адресу (местонахождение): Волгоградская область,
Урюпинский район, АОЗТ "Салтынское"⁶

Схема границ территории объекта культурного наследия федерального значения
"Одиночный курган высотой до 2 м. III тыс. до н.э. – XIV в. н.э.",
расположенного по адресу (местонахождение): Волгоградская область,
Урюпинский район, АОЗТ "Салтынское"



Условные обозначения:


- - граница территории объекта культурного наследия;
- 1 - 8 - характерные точки границы территории объекта культурного наследия.

⁶ Адрес (местонахождение) и наименование объекта культурного наследия указаны в соответствии с актом федерального органа охраны объектов культурного наследия о регистрации объекта культурного наследия в Едином государственном реестре объектов культурного наследия (памятников истории и культуры) народов Российской Федерации.

Ситуационный план границ территории объекта культурного наследия федерального значения "Одиночный курган высотой до 2 м. III тыс. до н.э. – XIV в. н.э.", расположенного по адресу (местонахождение): Волгоградская область, Урюпинский район, АОЗТ "Салтынское"



Условные обозначения:

-  - объект культурного наследия федерального значения "Одиночный курган высотой до 2 м. III тыс. до н.э. – XIV в. н.э.", расположенный по адресу (местонахождение): Волгоградская область, Урюпинский район, АОЗТ "Салтынское".

Перечень координат характерных точек границ территории объекта культурного наследия федерального значения "Одиночный курган высотой до 2 м. III тыс. до н.э. – XIV в. н.э.", расположенного по адресу (местонахождение):
Волгоградская область, Урюпинский район, АОЗТ "Салтынское"

Система координат: МСК 34-1

Номер характерной точки	X	Y
1	741168.228	1218784.737
2	741161.547	1218800.751
3	741145.182	1218807.569
4	741128.968	1218800.824
5	741122.210	1218784.403
6	741128.954	1218768.291
7	741145.349	1218761.552
8	741161.592	1218768.396
1	741168.228	1218784.737

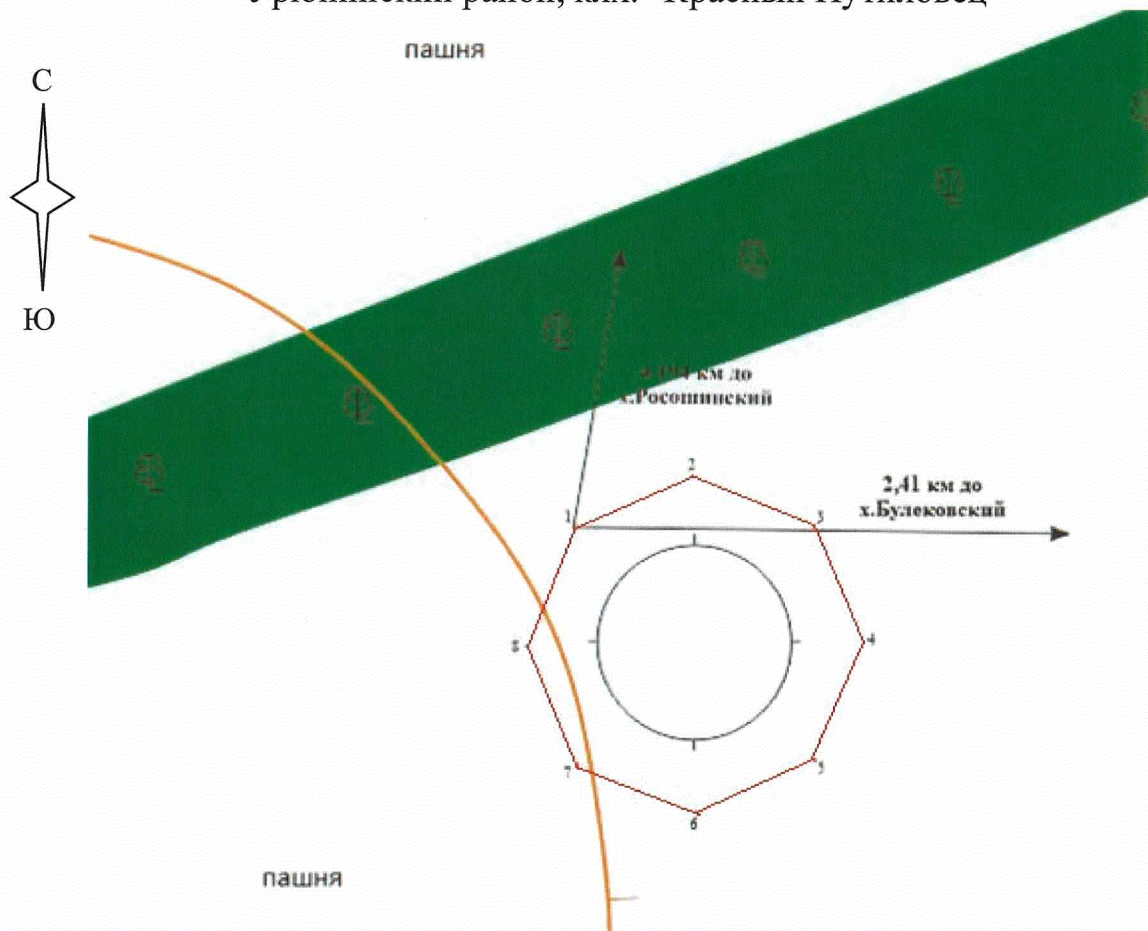
ПРИЛОЖЕНИЕ 7

к приказу комитета государственной
охраны объектов культурного
наследия Волгоградской области

от 18.02.2026 № 26-н

Границы территории объекта культурного наследия федерального значения
"Одиночный курган высотой до 2 м. III тыс. до н.э. – XIV в. н.э.",
расположенного по адресу (местонахождение): Волгоградская область,
Урюпинский район, клх. "Красный Путиловец"⁷

Схема границ территории объекта культурного наследия федерального значения
"Одиночный курган высотой до 2 м. III тыс. до н.э. – XIV в. н.э.",
расположенного по адресу (местонахождение): Волгоградская область,
Урюпинский район, клх. "Красный Путиловец"



Условные обозначения:

- - граница территории объекта культурного наследия;
- 1-8 - характерные точки границы территории объекта культурного наследия.

⁷ Адрес (местонахождение) и наименование объекта культурного наследия указаны в соответствии с актом федерального органа охраны объектов культурного наследия о регистрации объекта культурного наследия в Едином государственном реестре объектов культурного наследия (памятников истории и культуры) народов Российской Федерации.

Ситуационный план границ территории объекта культурного наследия федерального значения "Одиночный курган высотой до 2 м. III тыс. до н.э. – XIV в. н.э.", расположенного по адресу (местонахождение): Волгоградская область, Урюпинский район, клх. "Красный Путиловец"



Условные обозначения:



- объект культурного наследия федерального значения "Одиночный курган высотой до 2 м. III тыс. до н.э. – XIV в. н.э.", расположенный по адресу (местонахождение): Волгоградская область, Урюпинский район, клх. "Красный Путиловец".

Перечень координат характерных точек границ территории объекта культурного наследия федерального значения "Одиночный курган высотой до 2 м. III тыс. до н.э. – XIV в. н.э.", расположенного по адресу (местонахождение): Волгоградская область, Урюпинский район, клх. "Красный Путиловец"

Система координат: МСК 34-1

Номер характерной точки	X	Y
1	699002.6867	1210056.1305
2	699010.4616	1210074.8150
3	699002.6999	1210093.2045
4	698984.5311	1210100.6739
5	698966.2373	1210093.2175
6	698958.4624	1210074.5330
7	698966.2241	1210056.1435
8	698984.3929	1210048.6741
1	699002.6867	1210056.1305

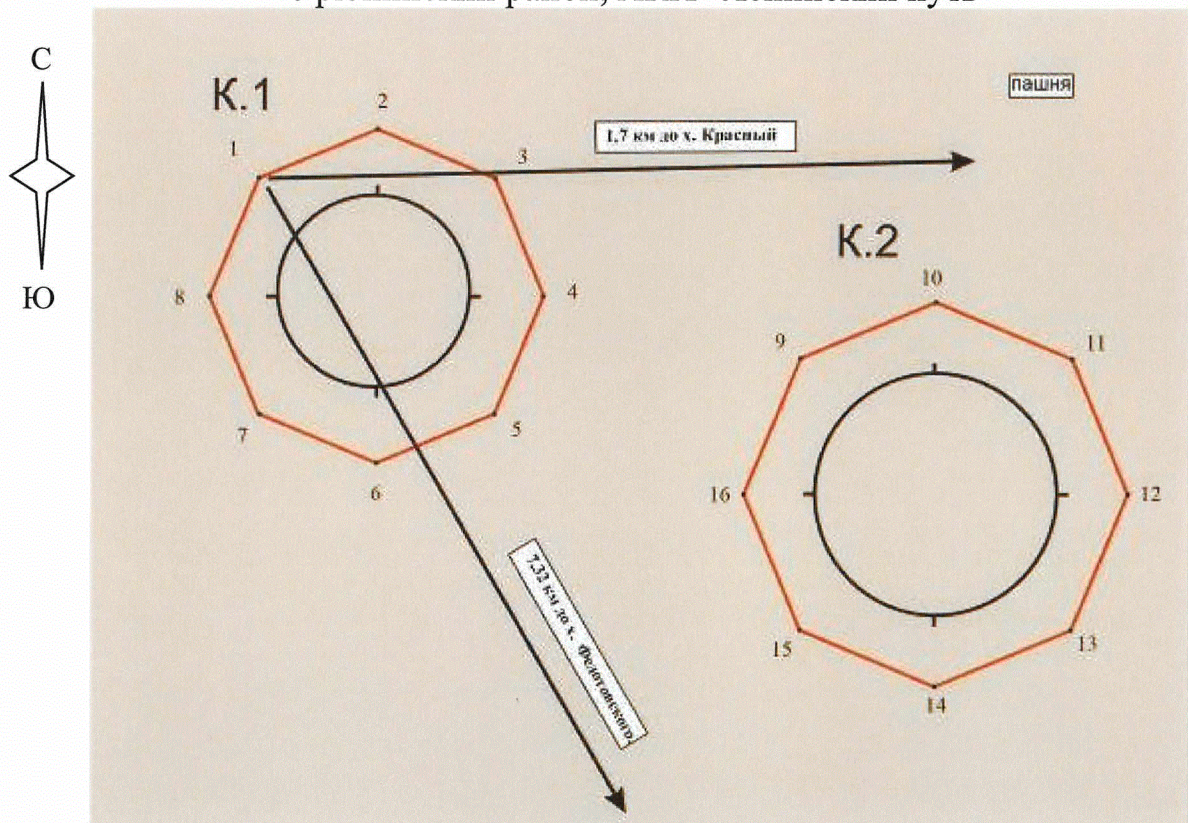
ПРИЛОЖЕНИЕ 8

к приказу комитета государственной
охраны объектов культурного
наследия Волгоградской области

от 18.02.2026 № 26-н

Границы территории объекта культурного наследия федерального значения
"Курганная группа из 2 насыпей высотой до 2 м. III тыс. до н.э. – XIV в. н.э.",
расположенного по адресу (местонахождение): Волгоградская область,
Урюпинский район, АКХ "Ленинский путь"⁸

Схема границ территории объекта культурного наследия федерального значения
"Курганная группа из 2 насыпей высотой до 2 м. III тыс. до н.э. – XIV в. н.э.",
расположенного по адресу (местонахождение): Волгоградская область,
Урюпинский район, АКХ "Ленинский путь"

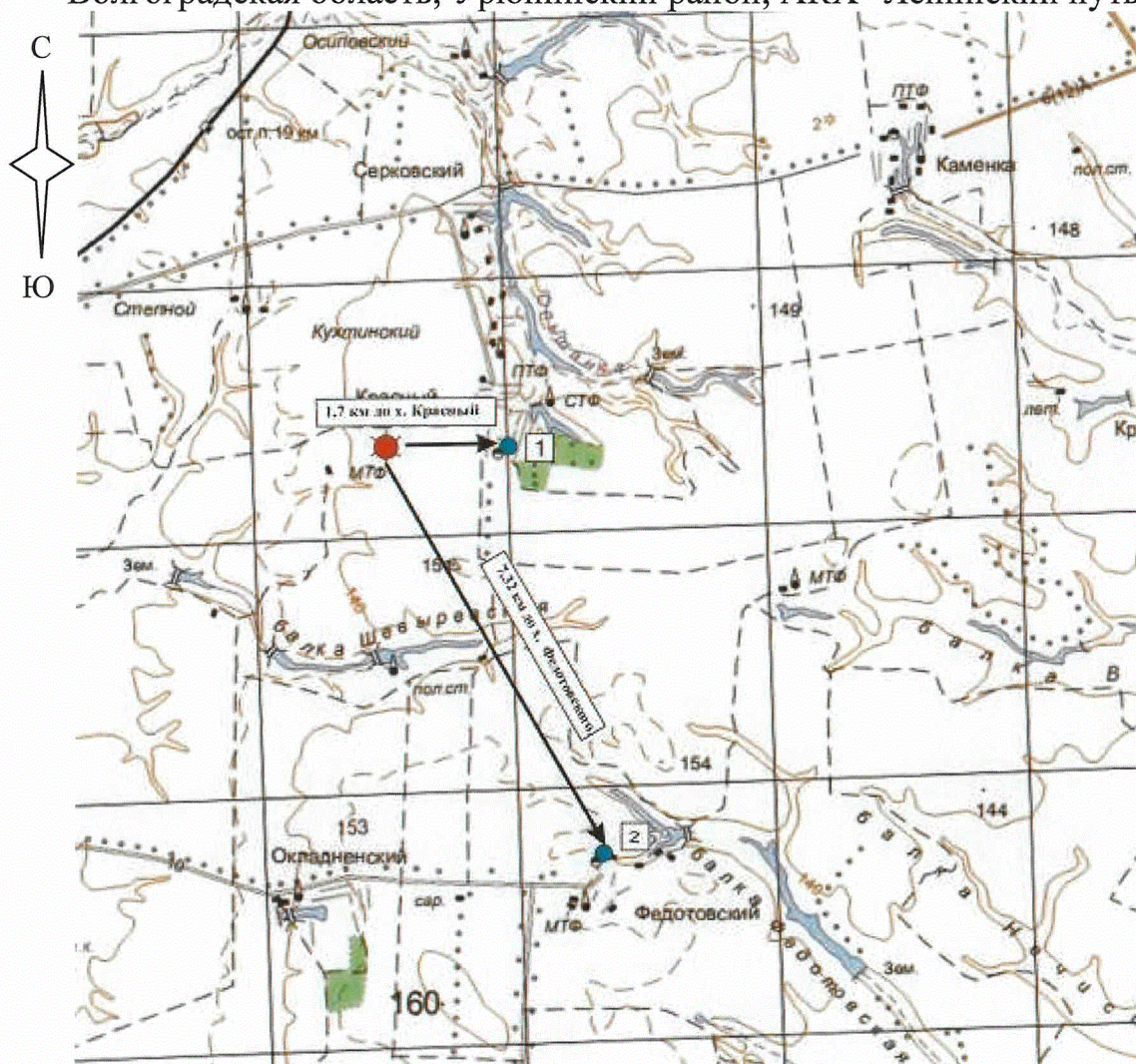


Условные обозначения:

- - граница территории объекта культурного наследия;
- 1 -16 - характерные точки границы территории объекта культурного наследия.

⁸ Адрес (местонахождение) и наименование объекта культурного наследия указаны в соответствии с актом федерального органа охраны объектов культурного наследия о регистрации объекта культурного наследия в Едином государственном реестре объектов культурного наследия (памятников истории и культуры) народов Российской Федерации.

Ситуационный план границ территории объекта культурного наследия федерального значения "Курганная группа из 2 насыпей высотой до 2 м. III тыс. до н.э. – XIV в. н.э.", расположенного по адресу (местонахождение): Волгоградская область, Урюпинский район, АКХ "Ленинский путь"



Условные обозначения:



- объект культурного наследия федерального значения "Курганная группа из 2 насыпей высотой до 2 м. III тыс. до н.э. – XIV в. н.э.", расположенный по адресу (местонахождение): Волгоградская область, Урюпинский район, АКХ "Ленинский путь".

Перечень координат характерных точек границ территории объекта культурного наследия федерального значения "Курганная группа из 2 насыпей высотой до 2 м. III тыс. до н.э. – XIV в. н.э.", расположенного по адресу (местонахождение): Волгоградская область, Урюпинский район, АКХ "Ленинский путь"

Система координат: МСК 34-1

Номер характерной точки	X	Y
1	715305.44	1243434.39
2	715312.15	1243451.32
3	715304.96	1243467.81
4	715288.43	1243474.47
5	715272.04	1243467.52
6	715265.21	1243450.88
7	715272.29	1243434.17
8	715288.83	1243427.37
1	715305.44	1243434.39
9	715279.36	1243510.33
10	715286.94	1243529.52
11	715278.83	1243548.61
12	715259.61	1243556.37
13	715240.68	1243548.13
14	715233.10	1243528.94
15	715241.09	1243510.13
16	715260.31	1243502.30
9	715279.36	1243510.33

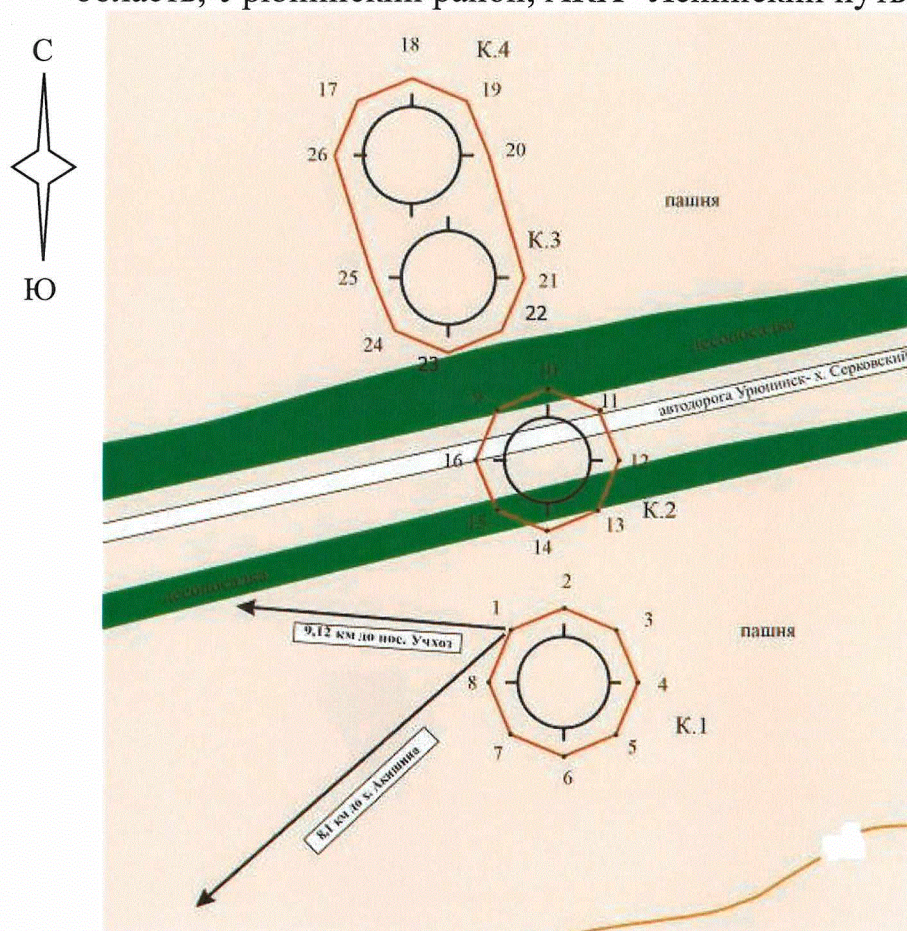
ПРИЛОЖЕНИЕ 9

к приказу комитета государственной
охраны объектов культурного
наследия Волгоградской области

от 18.02.2026 № 26-н

Границы территории объекта культурного наследия федерального значения "Курганная группа из 4 насыпей высотой до 2 м. III тыс. до н.э. – XIV в. н.э.", расположенного по адресу (местонахождение): Волгоградская область, Урюпинский район, АКХ "Ленинский путь"⁹

Схема границ территории объекта культурного наследия федерального значения "Курганная группа из 4 насыпей высотой до 2 м. III тыс. до н.э. – XIV в. н.э.", расположенного по адресу (местонахождение): Волгоградская область, Урюпинский район, АКХ "Ленинский путь"

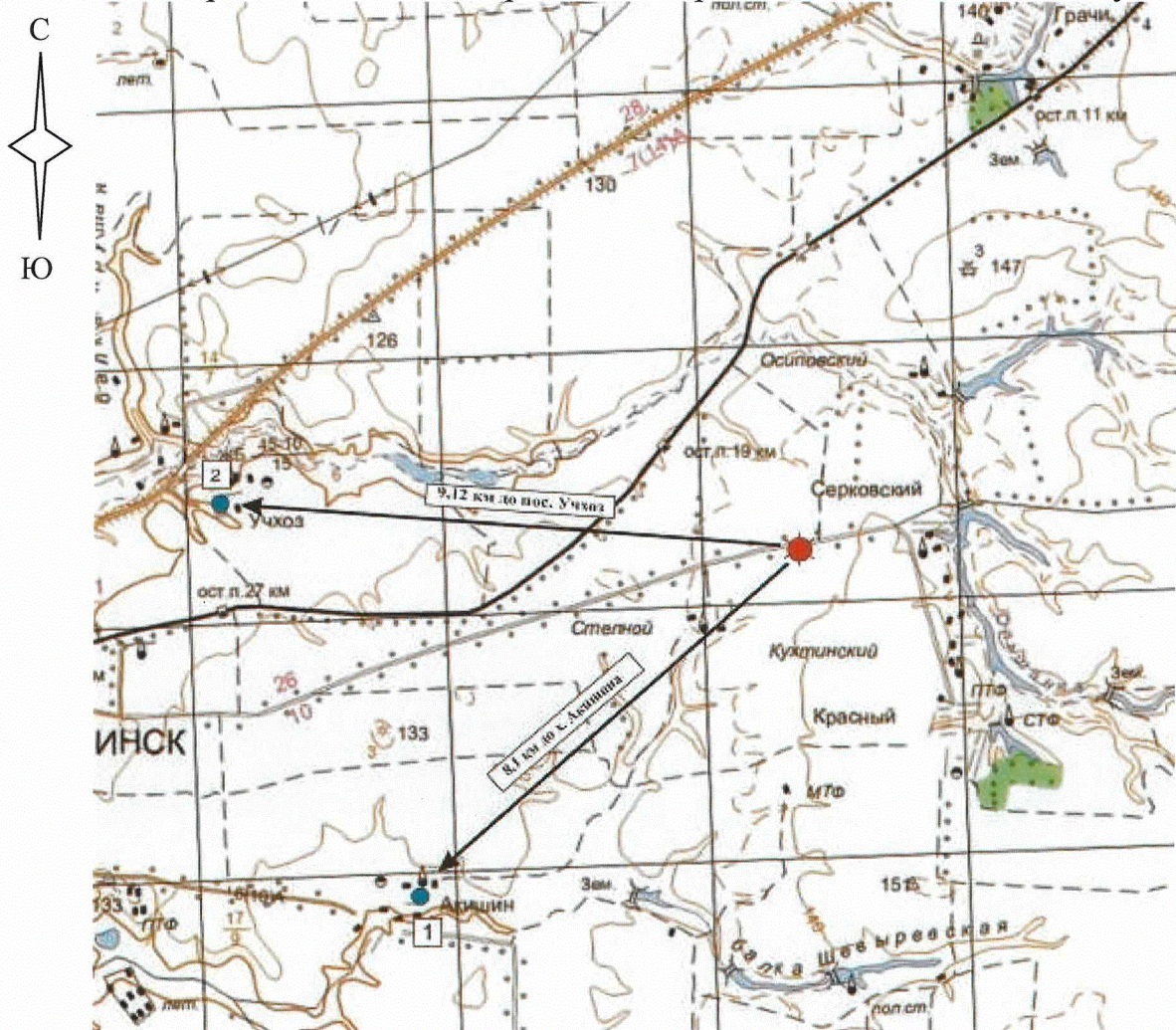


Условные обозначения:

- граница территории объекта культурного наследия;
- 1 - 26 - характерные точки границы территории объекта культурного наследия.

⁹ Адрес (местонахождение) и наименование объекта культурного наследия указаны в соответствии с актом федерального органа охраны объектов культурного наследия о регистрации объекта культурного наследия в Едином государственном реестре объектов культурного наследия (памятников истории и культуры) народов Российской Федерации.

Ситуационный план границ территории объекта культурного наследия федерального значения "Курганная группа из 4 насыпей высотой до 2 м. III тыс. до н.э. – XIV в. н.э.", расположенного по адресу (местонахождение): Волгоградская область, Урюпинский район, АКХ "Ленинский путь"



Условные обозначения:



- объект культурного наследия федерального значения "Курганная группа из 4 насыпей высотой до 2 м. III тыс. до н.э. – XIV в. н.э.", расположенный по адресу (местонахождение): Волгоградская область, Урюпинский район, АКХ "Ленинский путь".

Перечень координат характерных точек границ территории объекта культурного наследия федерального значения "Курганная группа из 4 насыпей высотой до 2 м. III тыс. до н.э. – XIV в. н.э.", расположенного по адресу (местонахождение): Волгоградская область, Урюпинский район, АКХ "Ленинский путь"

Система координат: МСК 34-1

Номер характерной точки	X	Y
1	718750.96	1242891.20
2	718758.44	1242909.60
3	718750.56	1242927.98
4	718732.12	1242935.46
5	718713.85	1242927.58
6	718706.49	1242909.03
7	718714.36	1242890.73
8	718732.69	1242883.39
1	718750.96	1242891.20
9	718828.11	1242886.84
10	718835.26	1242904.60
11	718827.72	1242922.27
12	718810.06	1242929.41
12	718792.46	1242921.89
14	718785.31	1242904.12
15	718792.85	1242886.45
16	718810.61	1242879.32
9	718828.11	1242886.84
17	718937.56	1242838.51
18	718945.36	1242857.69
19	718937.25	1242876.69
20	718918.25	1242884.52
21	718875.40	1242896.52
22	718856.68	1242888.49
23	718849.22	1242869.66
24	718857.10	1242850.94
25	718875.98	1242843.39
26	718918.74	1242830.41
17	718937.56	1242838.51

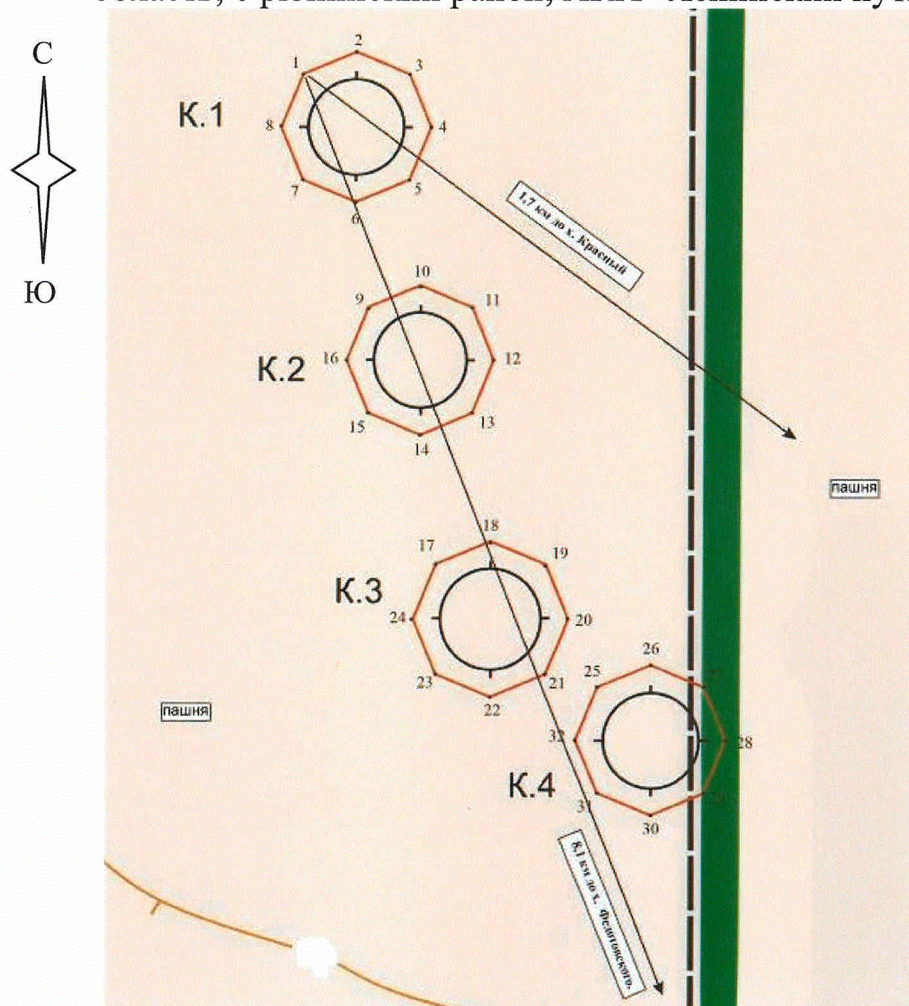
ПРИЛОЖЕНИЕ 10

к приказу комитета государственной
охраны объектов культурного
наследия Волгоградской области

от 18.02.2026 № 26-н

Границы территории объекта культурного наследия федерального значения
"Курганная группа из 4 насыпей высотой до 2 м. III тыс. до н.э. – XIV в. н.э.",
расположенного по адресу (местонахождение): Волгоградская область,
Урюпинский район, АКХ "Ленинский путь"¹⁰

Схема границ территории объекта культурного наследия федерального значения
"Курганная группа из 4 насыпей высотой до 2 м. III тыс. до н.э. –
XIV в. н.э.", расположенного по адресу (местонахождение): Волгоградская
область, Урюпинский район, АКХ "Ленинский путь"

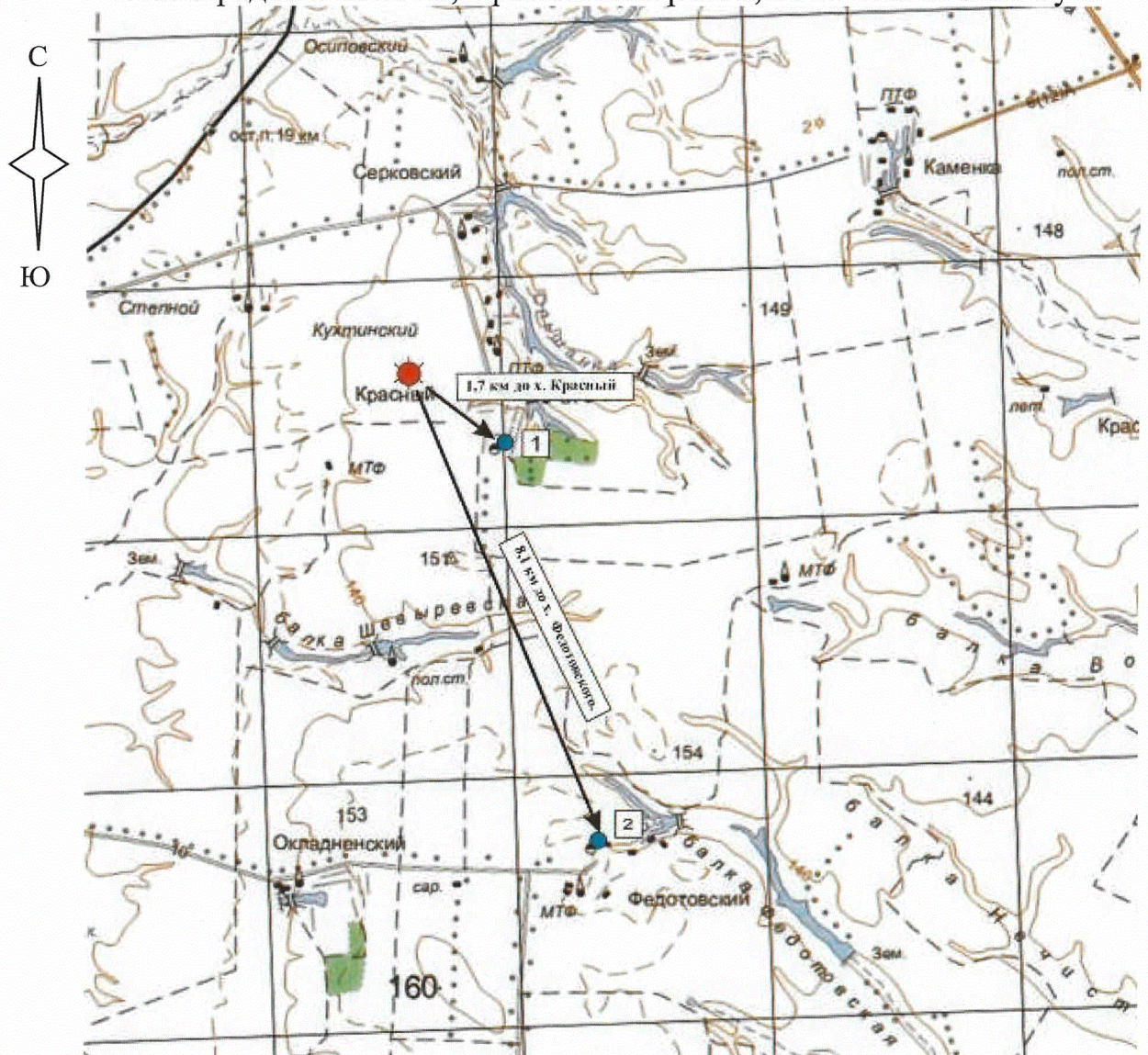


Условные обозначения:

- - граница территории объекта культурного наследия;
- 1 - 32 - характерные точки границы территории объекта культурного наследия.

¹⁰ Адрес (местонахождение) и наименование объекта культурного наследия указаны в соответствии с актом федерального органа охраны объектов культурного наследия о регистрации объекта культурного наследия в Едином государственном реестре объектов культурного наследия (памятников истории и культуры) народов Российской Федерации.

Ситуационный план границ территории объекта культурного наследия федерального значения "Курганная группа из 4 насыпей высотой до 2 м. III тыс. до н.э. – XIV в. н.э.", расположенного по адресу (местонахождение): Волгоградская область, Урюпинский район, АКХ "Ленинский путь"



Условные обозначения:



- объект культурного наследия федерального значения "Курганная группа из 4 насыпей высотой до 2 м. III тыс. до н.э. – XIV в. н.э.", расположенный по адресу (местонахождение): Волгоградская область, Урюпинский район, АКХ "Ленинский путь".

Перечень координат характерных точек границ территории объекта культурного наследия федерального значения "Курганная группа из 4 насыпей высотой до 2 м. III тыс. до н.э. – XIV в. н.э.", расположенного по адресу (местонахождение): Волгоградская область, Урюпинский район, АКХ "Ленинский путь"

Система координат: МСК 34-1

Номер характерной точки	X	Y
1	716410.17	1243910.05
2	716417.97	1243929.59
3	716409.75	1243948.95
4	716390.31	1243956.85
5	716370.81	1243948.61
6	716363.02	1243928.99
7	716371.24	1243909.56
8	716390.79	1243901.73
1	716410.17	1243910.05
9	716324.15	1243932.88
10	716331.95	1243952.13
11	716323.84	1243971.22
12	716304.73	1243978.98
13	716285.58	1243970.81
14	716278.00	1243951.55
15	716286.21	1243932.47
16	716305.32	1243924.85
9	716324.15	1243932.88
17	716230.43	1243956.75
18	716238.67	1243977.00
19	716230.11	1243997.07
20	716209.88	1244005.31
21	716189.73	1243996.63
22	716181.72	1243976.32
23	716190.39	1243956.25
24	716210.50	1243948.22
17	716230.43	1243956.75
25	716184.64	1244014.49
26	716192.55	1244034.03
27	716184.33	1244053.47
28	716164.56	1244061.43
29	716145.29	1244053.05
30	716137.49	1244033.44
31	716145.82	1244014.14
32	716165.15	1244006.31
25	716184.64	1244014.49