



КОМИТЕТ ГОСУДАРСТВЕННОЙ ОХРАНЫ  
ОБЪЕКТОВ КУЛЬТУРНОГО НАСЛЕДИЯ  
ВОЛГОГРАДСКОЙ ОБЛАСТИ  
(ОБЛКУЛЬТНАСЛЕДИЕ)

**ПРИКАЗ**

16 декабря 2025 г.

№ 108-н

Волгоград

Об утверждении границ и режима использования территории объектов культурного наследия федерального значения, являющихся памятниками археологии, расположенных на территории Урюпинского района Волгоградской области

В соответствии со статьей 3.1, пунктом 2 статьи 33 Федерального закона от 25 июня 2002 г. № 73-ФЗ "Об объектах культурного наследия (памятниках истории и культуры) народов Российской Федерации", пунктом 8 требований к составлению проектов границ территорий объектов культурного наследия, утвержденных приказом Министерства культуры Российской Федерации от 04 июня 2015 г. № 1745, Положением о комитете государственной охраны объектов культурного наследия Волгоградской области, утвержденным постановлением Администрации Волгоградской области от 19 декабря 2016 г. № 697-п, п р и к а з ы в а ю :

1. Утвердить:

1.1. Границы территории объекта культурного наследия федерального значения "Одиночный курган высотой до 3 м. III тыс. до н.э. – XIV в. н.э.", расположенного по адресу (местонахождение): Волгоградская область, Урюпинский район, АОЗТ "Искра", согласно приложению 1;

1.2. Границы территории объекта культурного наследия федерального значения "Одиночный курган высотой до 2 м. III тыс. до н.э. – XIV в. н.э.", расположенного по адресу (местонахождение): Волгоградская область, Урюпинский район, АОЗТ "Искра", согласно приложению 2;

1.3. Границы территории объекта культурного наследия федерального значения "Курганная группа из 2 насыпей: высотой до 2 м. – 1 курган, высотой до 3 м. – 1 курган, III тыс. до н.э. – XIV в. н.э.", расположенного по адресу (местонахождение): Волгоградская область, Урюпинский район, АОЗТ "Искра", согласно приложению 3;

1.4. Границы территории объекта культурного наследия федерального значения "Курганная группа из 3 насыпей высотой до 1 м. III тыс. до н.э. – XIV в. н.э.", расположенного по адресу (местонахождение): Волгоградская область, Урюпинский район, свх. "Большинский", согласно приложению 4;

1.5. Границы территории объекта культурного наследия федерального значения "Курганная группа из 2 насыпей высотой до 1 м. III тыс. до н.э. – XIV

в. н.э.", расположенного по адресу (местонахождение): Волгоградская область, Урюпинский район, свх. "Большинский", согласно приложению 5;

1.6. Границы территории объекта культурного наследия федерального значения "Курганная группа из 2 насыпей высотой до 1 м. III тыс. до н.э. – XIV в. н.э.", расположенного по адресу (местонахождение): Волгоградская область, Урюпинский район, свх. "Большинский", согласно приложению 6;

1.7. Границы территории объекта культурного наследия федерального значения "Курганная группа из 3 насыпей: высотой до 1 м. – 2 кургана, высотой до 3 м. – 1 курган, III тыс. до н.э. – XIV в. н.э.", расположенного по адресу (местонахождение): Волгоградская область, Урюпинский район, свх. "Большинский", согласно приложению 7;

1.8. Границы территории объекта культурного наследия федерального значения "Курганная группа из 4 насыпей: высотой до 1 м. – 1 курган, высотой до 2 м. – 3 кургана, III тыс. до н.э. – XIV в. н.э.", расположенного по адресу (местонахождение): Волгоградская область, Урюпинский район, свх. "Большинский", согласно приложению 8;

1.9. Границы территории объекта культурного наследия федерального значения "Курганная группа из 3 насыпей высотой до 2 м. III тыс. до н.э. – XIV в. н.э.", расположенного по адресу (местонахождение): Волгоградская область, Урюпинский район, клх. "Красный Путиловец", согласно приложению 9;

1.10. Границы территории объекта культурного наследия федерального значения "Курганная группа из 2 насыпей высотой до 2 м. III тыс. до н.э. – XIV в. н.э.", расположенного по адресу (местонахождение): Волгоградская область, Урюпинский район, клх. "Красный Путиловец", согласно приложению 10.

2. Режим использования территории объектов культурного наследия федерального значения, являющихся памятниками археологии, расположенных на территории Урюпинского района Волгоградской области, указанных в пункте 1 настоящего приказа, установлен пунктом 5 статьи 5.1 Федерального закона от 25 июня 2002 г. № 73-ФЗ "Об объектах культурного наследия (памятниках истории и культуры) народов Российской Федерации".

3. Настоящий приказ вступает в силу со дня его подписания и подлежит официальному опубликованию.

Председатель комитета



А.Ю.Баженов

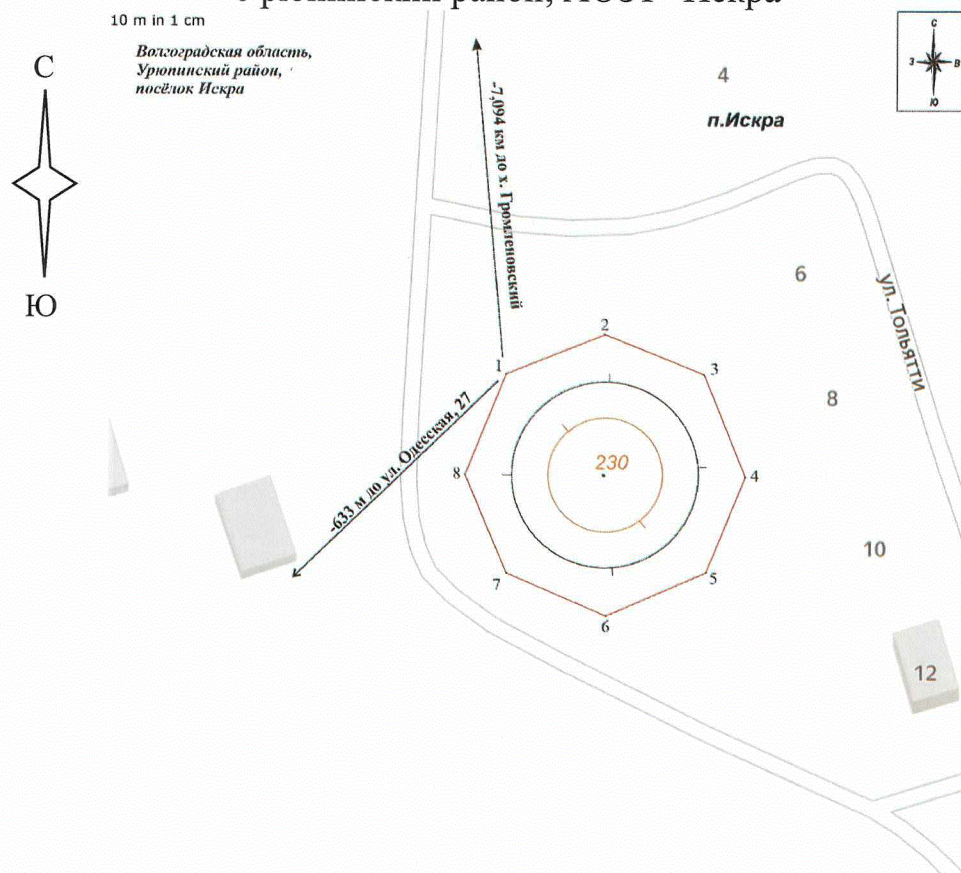
## ПРИЛОЖЕНИЕ 1

к приказу комитета государственной  
охраны объектов культурного  
наследия Волгоградской области

от 16.12.2025 № 108-н

Границы территории объекта культурного наследия федерального значения  
"Одиночный курган высотой до 3 м. III тыс. до н.э. – XIV в. н.э.",  
расположенного по адресу (местонахождение): Волгоградская область,  
Урюпинский район, АОЗТ "Искра"<sup>1</sup>

Схема границ территории объекта культурного наследия федерального значения  
"Одиночный курган высотой до 3 м. III тыс. до н.э. – XIV в. н.э.",  
расположенного по адресу (местонахождение): Волгоградская область,  
Урюпинский район, АОЗТ "Искра"

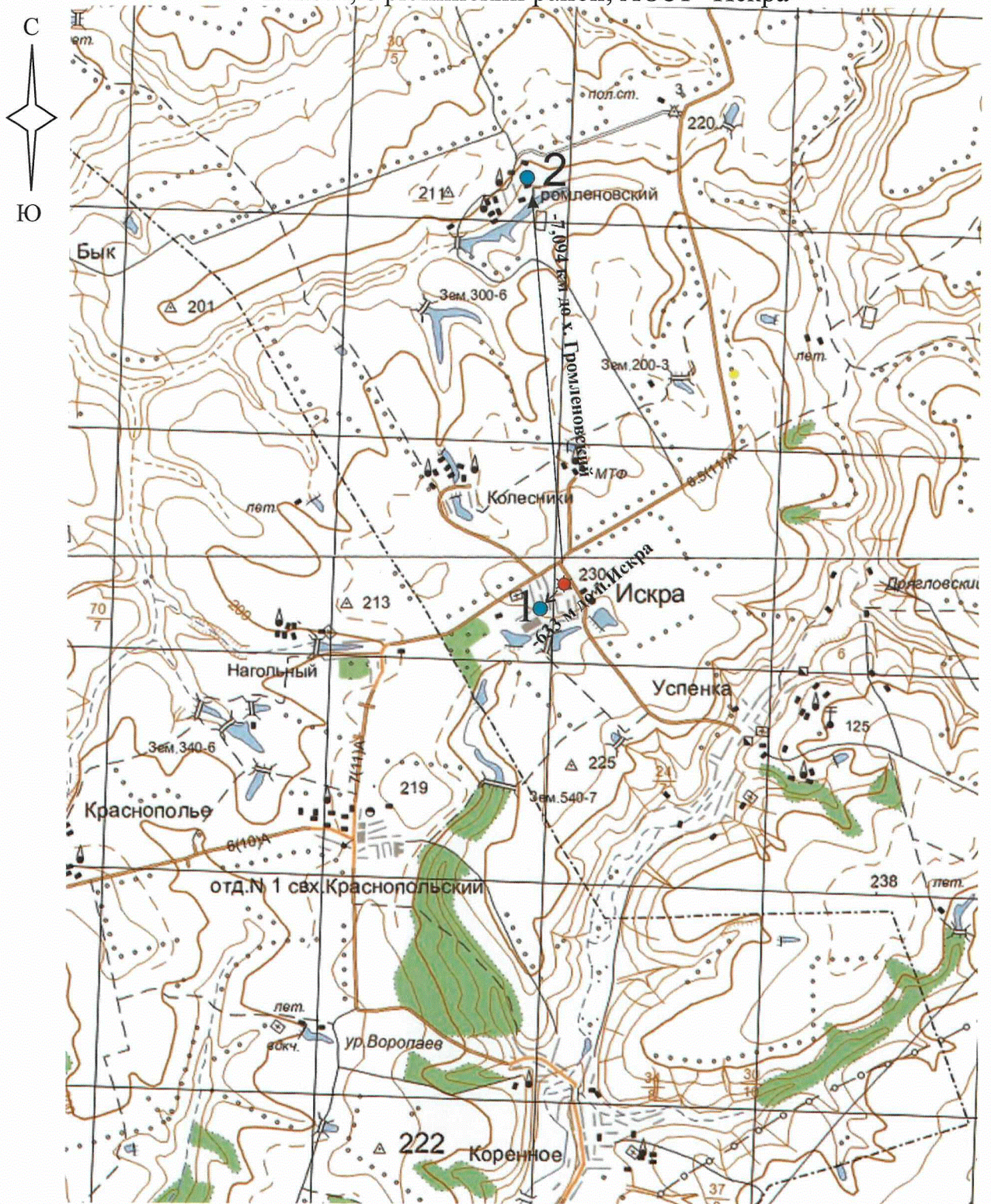


Условные обозначения:

- - граница территории объекта культурного наследия;
- 1 - 8 - характерные точки границы территории объекта культурного наследия.

<sup>1</sup> Адрес (местонахождение) и наименование объекта культурного наследия указаны в соответствии с актом федерального органа охраны объектов культурного наследия о регистрации объекта культурного наследия в Едином государственном реестре объектов культурного наследия (памятников истории и культуры) народов Российской Федерации.

Ситуационный план границ территории объекта культурного наследия федерального значения "Одиночный курган высотой до 3 м. III тыс. до н.э. – XIV в. н.э.", расположенного по адресу (местонахождение): Волгоградская область, Урюпинский район, АОЗТ "Искра"



Условные обозначения:



- объект культурного наследия федерального значения "Одиночный курган высотой до 3 м. III тыс. до н.э. – XIV в. н.э.", расположенный по адресу (местонахождение): Волгоградская область, Урюпинский район, АОЗТ "Искра".

Перечень координат характерных точек границ территории объекта культурного наследия федерального значения "Одиночный курган высотой до 3 м. III тыс. до н.э. – XIV в. н.э.", расположенного по адресу (местонахождение):  
Волгоградская область, Урюпинский район, АОЗТ "Искра"

Система координат: МСК 34-1

Номер характерной точки	X	Y
1	701132.669	1185917.946
2	701140.867	1185938.952
3	701131.757	1185959.777
4	701110.249	1185967.953
5	701090.049	1185958.671
6	701081.542	1185937.658
7	701090.643	1185917.226
8	701111.847	1185908.846
1	701132.669	1185917.946

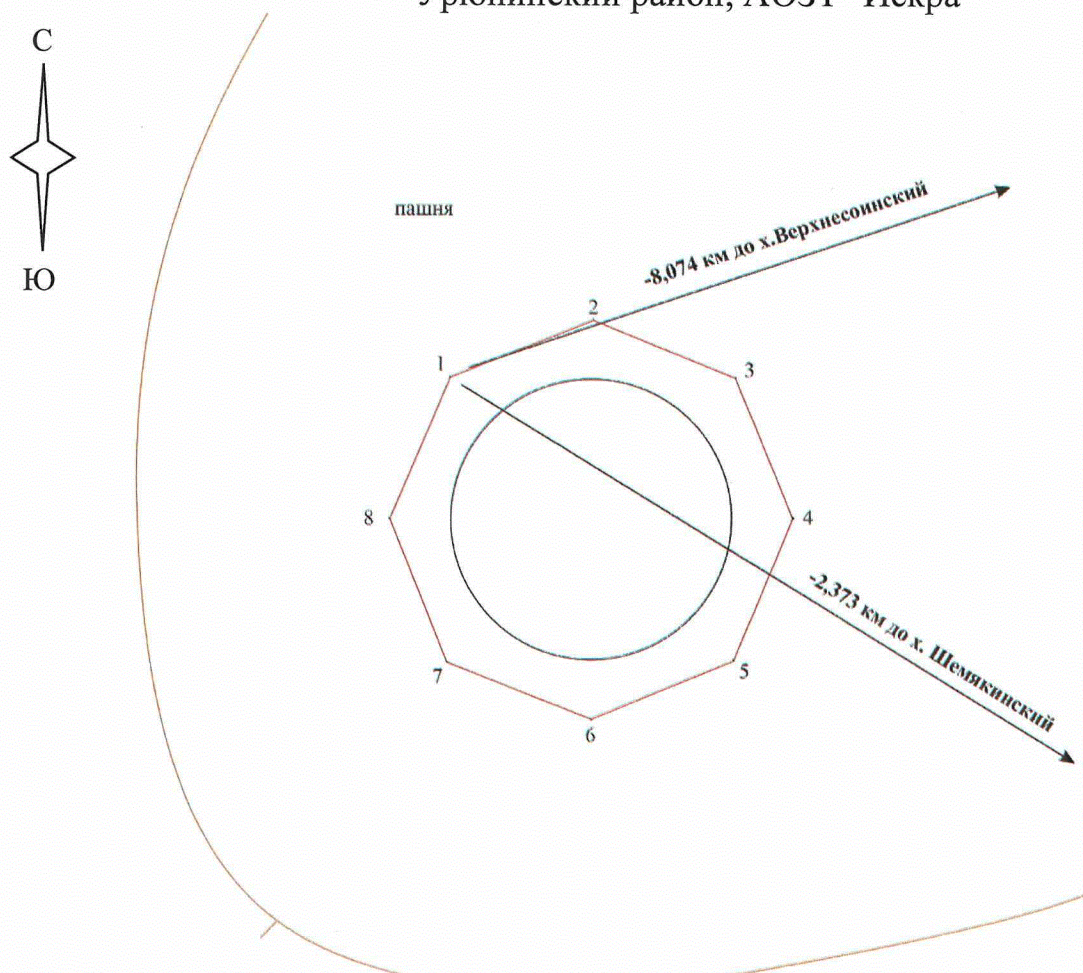
## ПРИЛОЖЕНИЕ 2

к приказу комитета государственной  
охраны объектов культурного  
наследия Волгоградской области

от 16.12.2025 № 108-н

Границы территории объекта культурного наследия федерального значения  
"Одиночный курган высотой до 2 м. III тыс. до н.э. – XIV в. н.э.",  
расположенного по адресу (местонахождение): Волгоградская область,  
Урюпинский район, АОЗТ "Искра"<sup>2</sup>

Схема границ территории объекта культурного наследия федерального значения  
"Одиночный курган высотой до 2 м. III тыс. до н.э. – XIV в. н.э.",  
расположенного по адресу (местонахождение): Волгоградская область,  
Урюпинский район, АОЗТ "Искра"



Условные обозначения:

- граница территории объекта культурного наследия;
- 1 - 8 - характерные точки границы территории объекта культурного наследия.

<sup>2</sup> Адрес (местонахождение) и наименование объекта культурного наследия указаны в соответствии с актом федерального органа охраны объектов культурного наследия о регистрации объекта культурного наследия в Едином государственном реестре объектов культурного наследия (памятников истории и культуры) народов Российской Федерации.

Ситуационный план границ территории объекта культурного наследия федерального значения "Одиночный курган высотой до 2 м. III тыс. до н.э. – XIV в. н.э.", расположенного по адресу (местонахождение): Волгоградская область, Урюпинский район, АОЗТ "Искра"



Условные обозначения:



- объект культурного наследия федерального значения "Одиночный курган высотой до 2 м. III тыс. до н.э. – XIV в. н.э.", расположенный по адресу (местонахождение): Волгоградская область, Урюпинский район, АОЗТ "Искра".

Перечень координат характерных точек границ территории объекта культурного наследия федерального значения "Одиночный курган высотой до 2 м. III тыс. до н.э. – XIV в. н.э.", расположенного по адресу (местонахождение):  
Волгоградская область, Урюпинский район, АОЗТ "Искра"

Система координат: МСК 34-1

Номер характерной точки	X	Y
1	704582.059	1196949.077
2	704591.170	1196973.013
3	704580.516	1196995.970
4	704557.157	1197004.933
5	704534.485	1196994.669
6	704525.363	1196971.322
7	704535.105	1196947.562
8	704558.774	1196938.605
1	704582.059	1196949.077

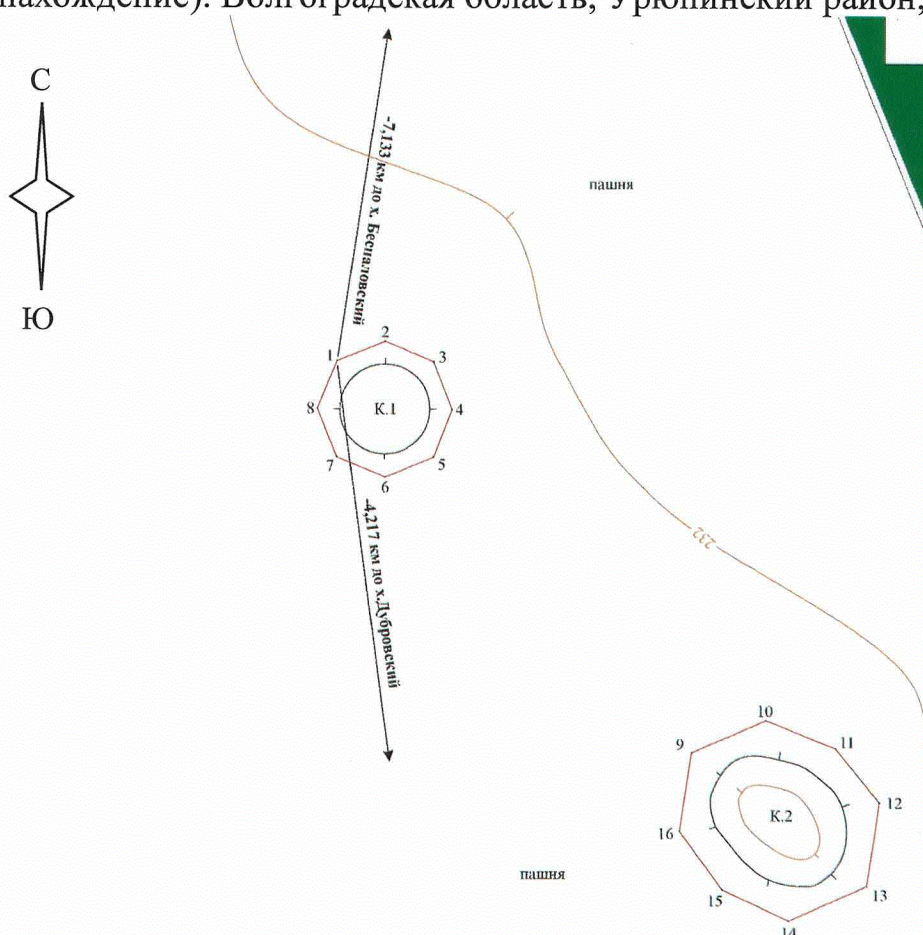
### ПРИЛОЖЕНИЕ 3

к приказу комитета государственной  
охраны объектов культурного  
наследия Волгоградской области

от 16.12.2025 № 108-н

Границы территории объекта культурного наследия федерального значения  
"Курганная группа из 2 насыпей: высотой до 2 м. – 1 курган, высотой до 3 м. –  
1 курган, III тыс. до н.э. – XIV в. н.э.", расположенного по адресу  
(местонахождение): Волгоградская область, Урюпинский район,  
АОЗТ "Искра"<sup>3</sup>

Схема границ территории объекта культурного наследия федерального значения  
"Курганная группа из 2 насыпей: высотой до 2 м. – 1 курган, высотой  
до 3 м. – 1 курган, III тыс. до н.э. – XIV в. н.э.", расположенного по адресу  
(местонахождение): Волгоградская область, Урюпинский район, АОЗТ "Искра"

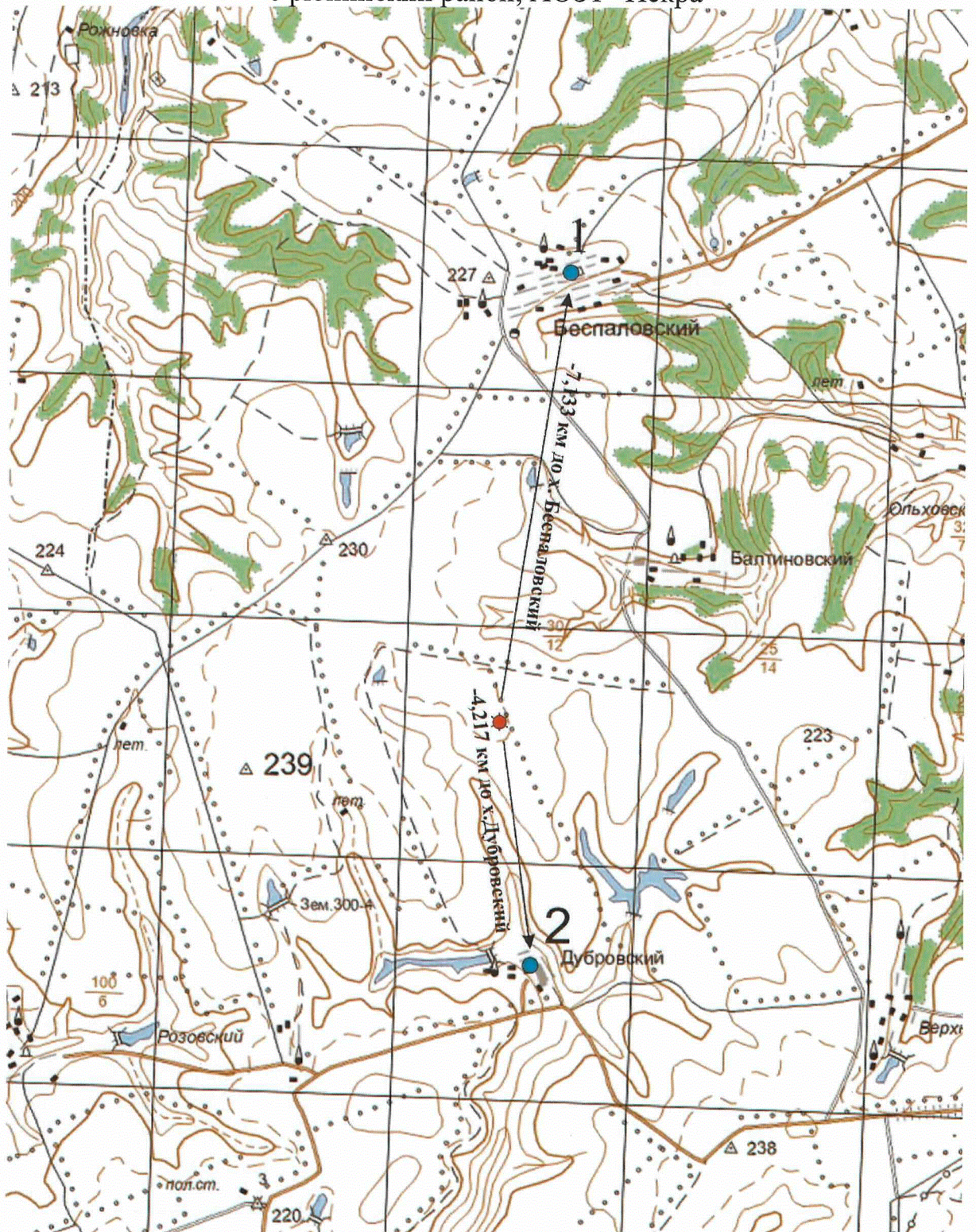


Условные обозначения:


- - граница территории объекта культурного наследия;
- 1 - 16 - характерные точки границы территории объекта культурного наследия.

<sup>3</sup> Адрес (местонахождение) и наименование объекта культурного наследия указаны в соответствии с актом федерального органа охраны объектов культурного наследия о регистрации объекта культурного наследия в Едином государственном реестре объектов культурного наследия (памятников истории и культуры) народов Российской Федерации.

Ситуационный план границ территории объекта культурного наследия федерального значения "Курганная группа из 2 насыпей: высотой до 2 м. – 1 курган, высотой до 3 м. – 1 курган, III тыс. до н.э. – XIV в. н.э.", расположенного по адресу (местонахождение): Волгоградская область, Урюпинский район, АОЗТ "Искра"



Условные обозначения:

-  - объект культурного наследия федерального значения "Курганная группа из 2 насыпей: высотой до 2 м. – 1 курган, высотой до 3 м. – 1 курган, III тыс. до н.э. – XIV в. н.э.", расположенный по адресу (местонахождение): Волгоградская область, Урюпинский район, АОЗТ "Искра".

Перечень координат характерных точек границ территории объекта культурного наследия федерального значения "Курганная группа из 2 насыпей: высотой до 2 м. – 1 курган, высотой до 3 м. – 1 курган, III тыс. до н.э. – XIV в. н.э.", расположенного по адресу (местонахождение): Волгоградская область, Урюпинский район, АОЗТ "Искра"

Система координат: МСК 34-1

Номер характерной точки	X	Y
1	717941.120	1191970.934
2	717949.646	1191992.066
3	717939.946	1192012.624
4	717919.061	1192021.003
5	717898.224	1192012.150
6	717890.320	1191990.835
7	717899.098	1191970.062
8	717920.597	1191961.891
1	717941.120	1191970.934
9	717768.601	1192121.287
10	717781.839	1192153.680
11	717769.164	1192183.577
12	717745.596	1192202.086
13	717709.245	1192196.045
14	717694.802	1192162.060
15	717709.006	1192132.977
16	717734.416	1192115.094
9	717768.601	1192121.287

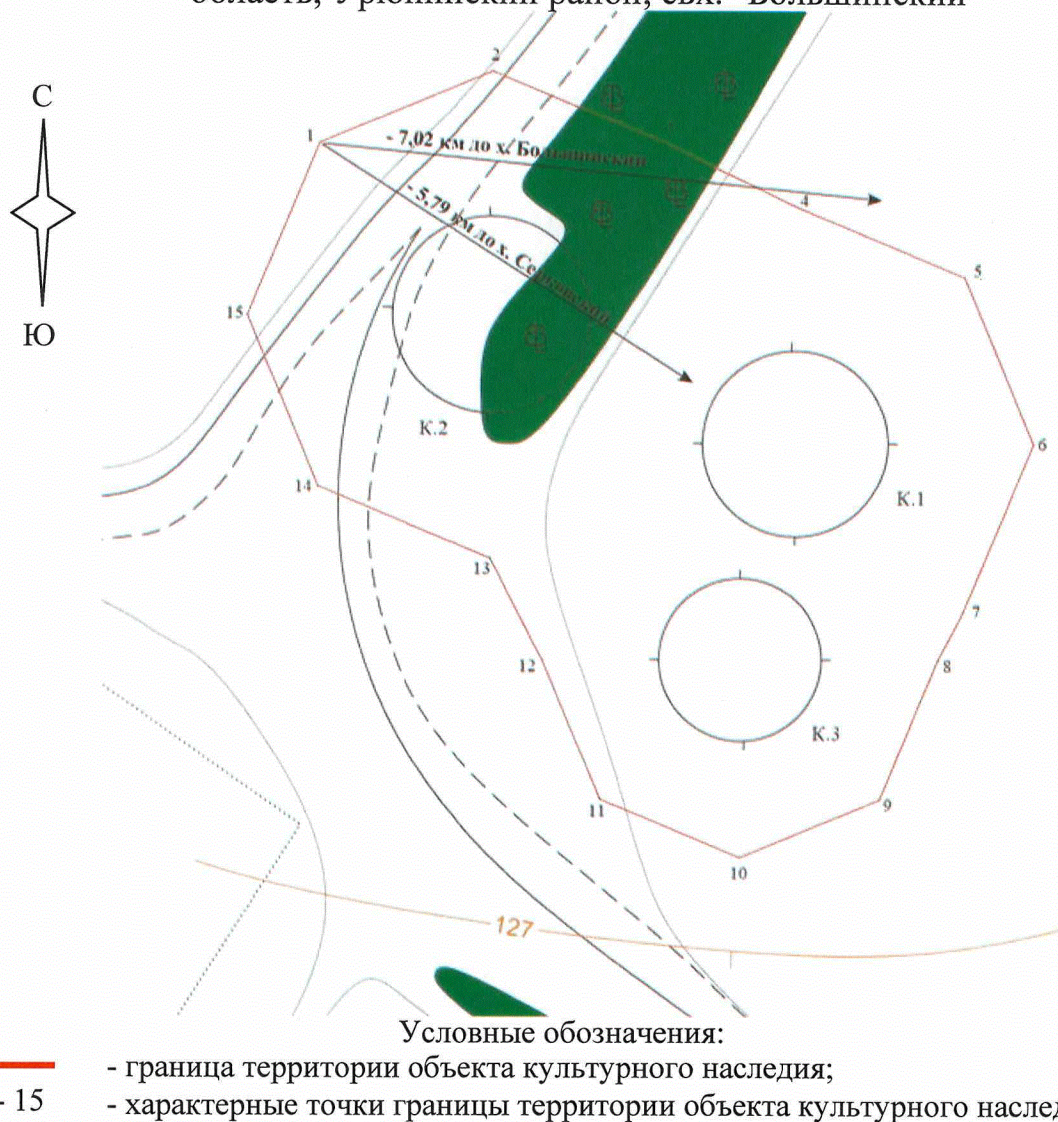
## ПРИЛОЖЕНИЕ 4

к приказу комитета государственной  
охраны объектов культурного  
наследия Волгоградской области

от 16.12.2025 № 108-н

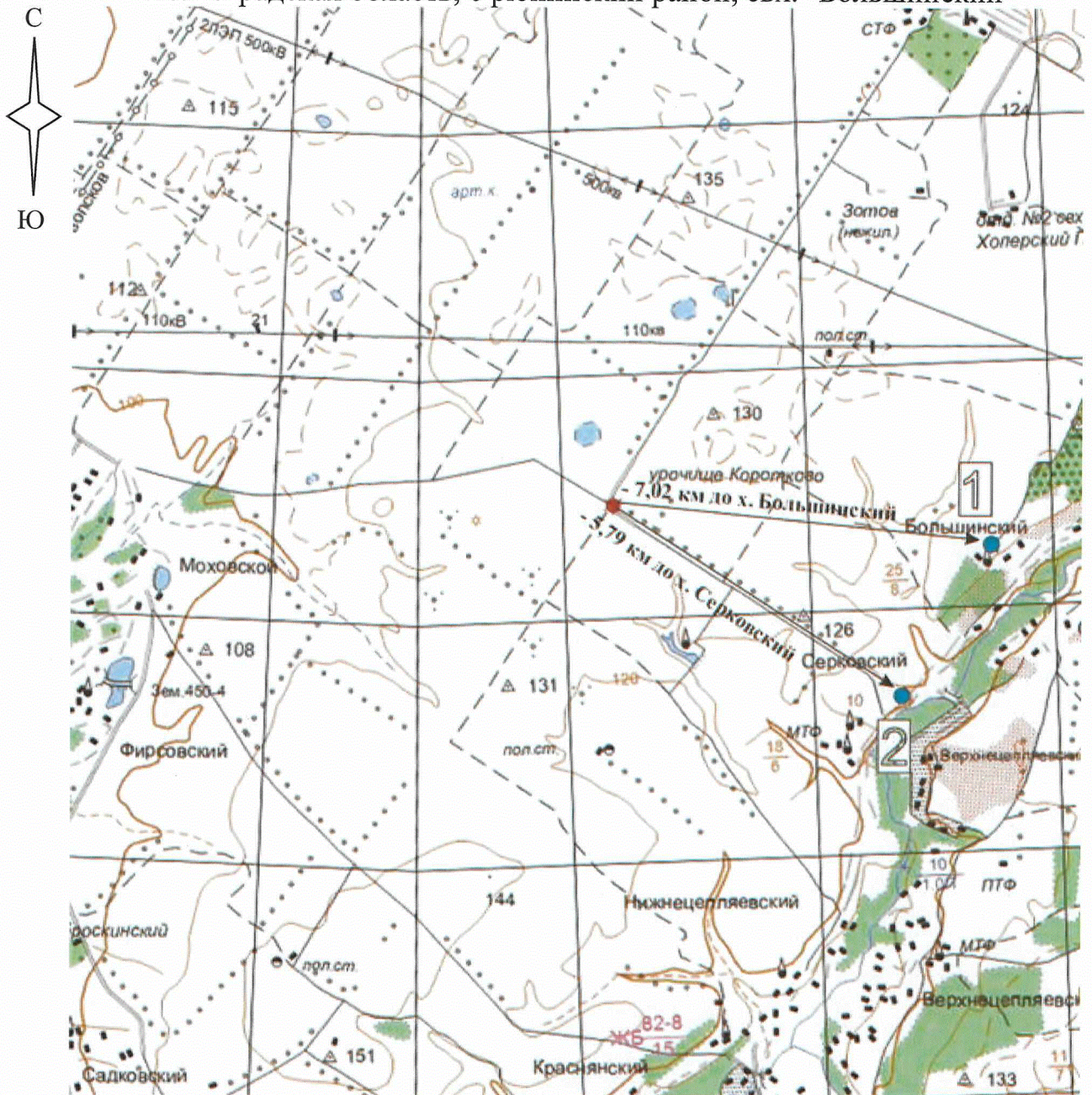
Границы территории объекта культурного наследия федерального значения  
"Курганная группа из 3 насыпей высотой до 1 м. III тыс. до н.э. – XIV в. н.э.",  
расположенного по адресу (местонахождение): Волгоградская область,  
Урюпинский район, свх. "Большинский"<sup>4</sup>

Схема границ территории объекта культурного наследия федерального значения  
"Курганная группа из 3 насыпей высотой до 1 м. III тыс. до н.э. –  
XIV в. н.э.", расположенного по адресу (местонахождение): Волгоградская  
область, Урюпинский район, свх. "Большинский"



<sup>4</sup> Адрес (местонахождение) и наименование объекта культурного наследия указаны в соответствии с актом федерального органа охраны объектов культурного наследия о регистрации объекта культурного наследия в Едином государственном реестре объектов культурного наследия (памятников истории и культуры) народов Российской Федерации.

Ситуационный план границ территории объекта культурного наследия федерального значения "Курганная группа из 3 насыпей высотой до 1 м. III тыс. до н.э. – XIV в. н.э.", расположенного по адресу (местонахождение): Волгоградская область, Урюпинский район, свх. "Большинский"



Условные обозначения:



- объект культурного наследия федерального значения "Курганная группа из 3 насыпей высотой до 1 м. III тыс. до н.э. – XIV в. н.э.", расположенный по адресу (местонахождение): Волгоградская область, Урюпинский район, свх. "Большинский".

Перечень координат характерных точек границ территории объекта культурного наследия федерального значения "Курганная группа из 3 насыпей высотой до 1 м. III тыс. до н.э. – XIV в. н.э.", расположенного по адресу (местонахождение): Волгоградская область, Урюпинский район, свх. "Большинский"

Система координат: МСК 34-1

Номер характерной точки	X	Y
1	743510.7325	1229458.1205
2	743523.0340	1229487.8190
3	743510.7325	1229517.5175
4	743499.0660	1229540.1050
5	743487.0574	1229569.0964
6	743458.0660	1229581.1050
7	743429.0746	1229569.0964
8	743421.1500	1229564.2020
9	743397.1084	1229554.2436
10	743387.1500	1229530.2020
11	743397.1084	1229506.1604
12	743421.1500	1229496.2020
13	743439.0340	1229487.8190
14	743451.3355	1229458.1205
15	743481.0340	1229445.8190
1	743510.7325	1229458.1205

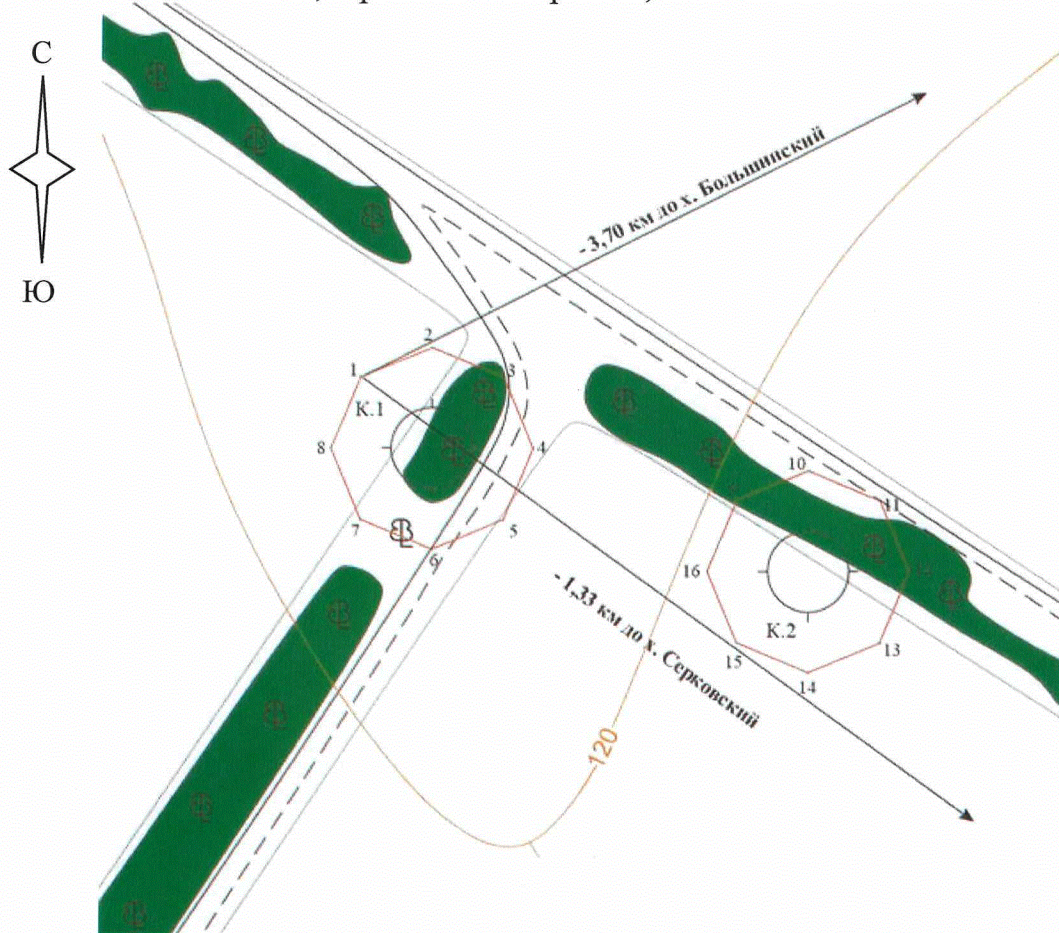
## ПРИЛОЖЕНИЕ 5

к приказу комитета государственной  
охраны объектов культурного  
наследия Волгоградской области

от 16.12.2025 № 108-н

Границы территории объекта культурного наследия федерального значения  
"Курганная группа из 2 насыпей высотой до 1 м. III тыс. до н.э. – XIV в. н.э.",  
расположенного по адресу (местонахождение): Волгоградская область,  
Урюпинский район, свх. "Большинский"<sup>5</sup>

Схема границ территории объекта культурного наследия федерального значения  
"Курганная группа из 2 насыпей высотой до 1 м. III тыс. до н.э. –  
XIV в. н.э.", расположенного по адресу (местонахождение): Волгоградская  
область, Урюпинский район, свх. "Большинский"

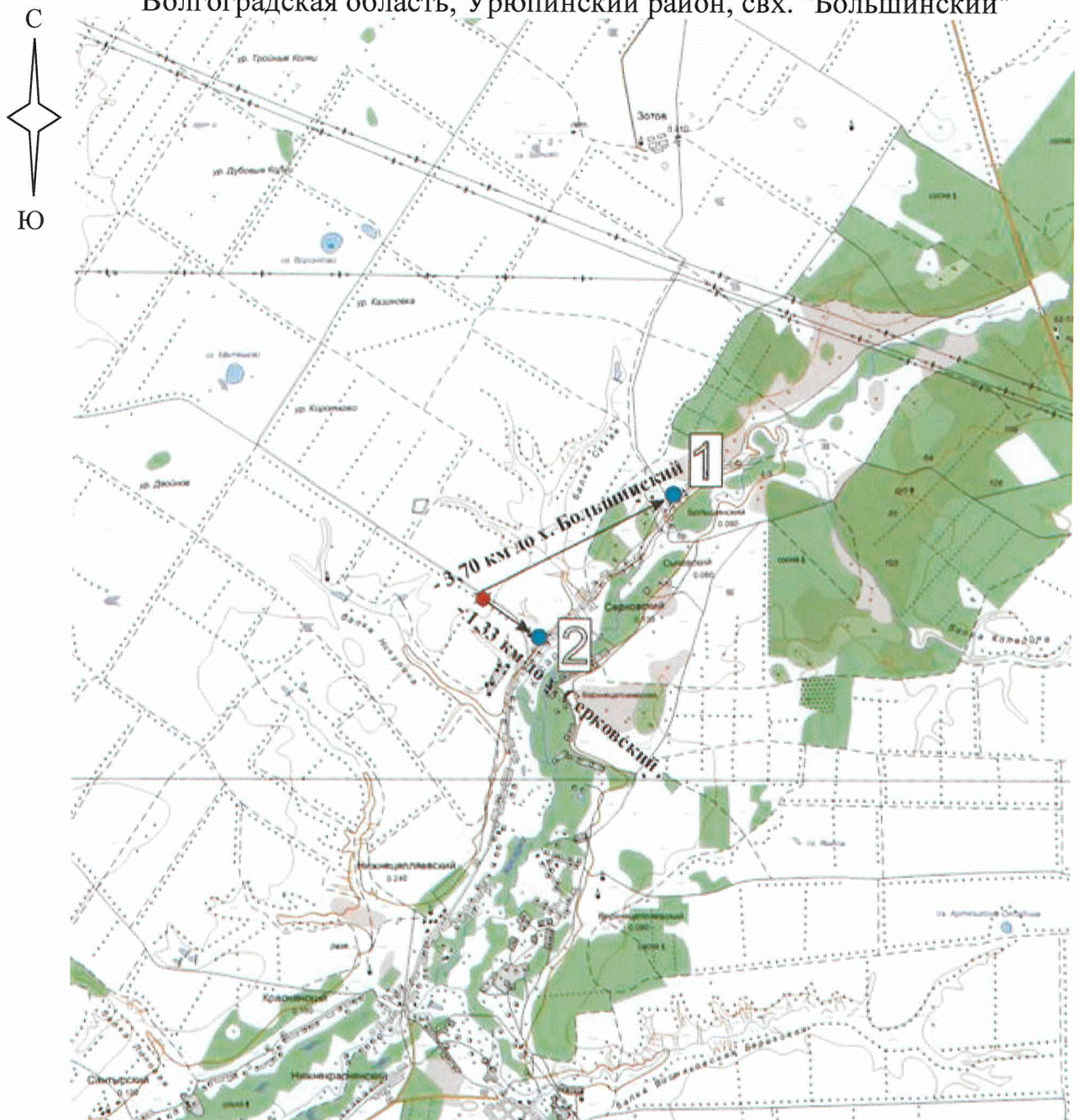


Условные обозначения:

- - граница территории объекта культурного наследия;
- 1 - 16 - характерные точки границы территории объекта культурного наследия.

<sup>5</sup> Адрес (местонахождение) и наименование объекта культурного наследия указаны в соответствии с актом федерального органа охраны объектов культурного наследия о регистрации объекта культурного наследия в Едином государственном реестре объектов культурного наследия (памятников истории и культуры) народов Российской Федерации.

Ситуационный план границ территории объекта культурного наследия федерального значения "Курганная группа из 2 насыпей высотой до 1 м. III тыс. до н.э. – XIV в. н.э.", расположенного по адресу (местонахождение): Волгоградская область, Урюпинский район, свх. "Большинский"



Условные обозначения:



- объект культурного наследия федерального значения "Курганная группа из 2 насыпей высотой до 1 м. III тыс. до н.э. – XIV в. н.э.", расположенный по адресу (местонахождение): Волгоградская область, Урюпинский район, свх. "Большинский".

Перечень координат характерных точек границ территории объекта культурного наследия федерального значения "Курганная группа из 2 насыпей высотой до 1 м. III тыс. до н.э. – XIV в. н.э.", расположенного по адресу (местонахождение): Волгоградская область, Урюпинский район, свх. "Большинский"

Система координат: МСК 34-1

Номер характерной точки	X	Y
1	740906.5151	1233093.6599
2	740916.3270	1233117.3480
3	740906.5151	1233141.0361
4	740882.8270	1233150.8480
5	740859.1389	1233141.0361
6	740849.3270	1233117.3480
7	740859.1389	1233093.6599
8	740882.8270	1233083.8480
1	740906.5151	1233093.6599
9	740864.1801	1233218.2189
10	740873.9920	1233241.9070
11	740864.1801	1233265.5951
12	740840.4920	1233275.4070
13	740816.8039	1233265.5951
14	740806.9920	1233241.9070
15	740816.8039	1233218.2189
16	740840.4920	1233208.4070
9	740864.1801	1233218.2189

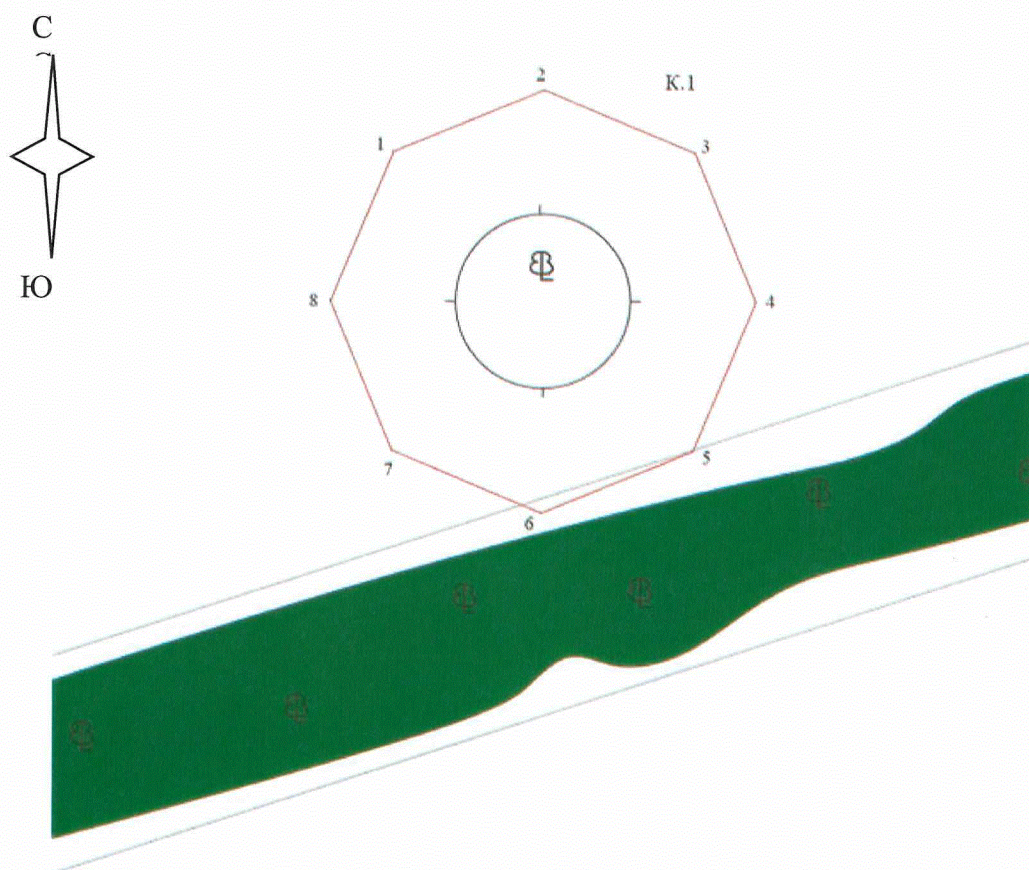
## ПРИЛОЖЕНИЕ 6

к приказу комитета государственной  
охраны объектов культурного  
наследия Волгоградской области


от 16.12.2025 № 108-н

Границы территории объекта культурного наследия федерального значения  
"Курганная группа из 2 насыпей высотой до 1 м. III тыс. до н.э. – XIV в. н.э.",  
расположенного по адресу (местонахождение): Волгоградская область,  
Урюпинский район, свх. "Большинский"<sup>6</sup>

Схема границ территории объекта культурного наследия федерального значения  
"Курганная группа из 2 насыпей высотой до 1 м. III тыс. до н.э. –  
XIV в. н.э.", расположенного по адресу (местонахождение): Волгоградская  
область, Урюпинский район, свх. "Большинский"

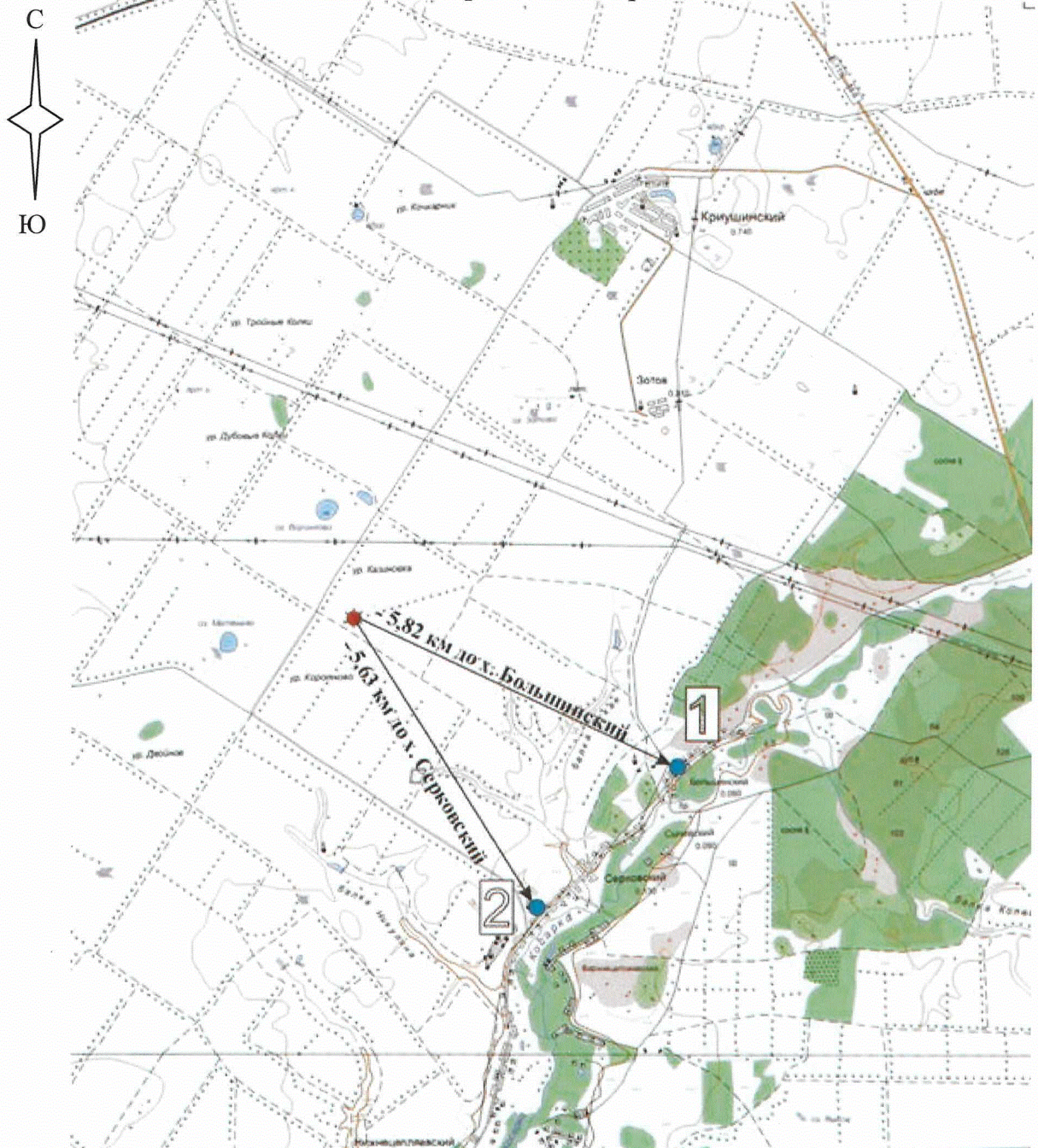


Условные обозначения:


-  - граница территории объекта культурного наследия;
- 1 - 8 - характерные точки границы территории объекта культурного наследия.

<sup>6</sup> Адрес (местонахождение) и наименование объекта культурного наследия указаны в соответствии с актом федерального органа охраны объектов культурного наследия о регистрации объекта культурного наследия в Едином государственном реестре объектов культурного наследия (памятников истории и культуры) народов Российской Федерации.

Ситуационный план границ территории объекта культурного наследия федерального значения "Курганная группа из 2 насыпей высотой до 1 м. III тыс. до н.э. – XIV в. н.э.", расположенного по адресу (местонахождение): Волгоградская область, Урюпинский район, свх. "Большинский"



Условные обозначения:

-  - объект культурного наследия федерального значения "Курганная группа из 2 насыпей высотой до 1 м. III тыс. до н.э. – XIV в. н.э.", расположенный по адресу (местонахождение): Волгоградская область, Урюпинский район, свх. "Большинский".

Перечень координат характерных точек границ территории объекта культурного наследия федерального значения "Курганная группа из 2 насыпей высотой до 1 м. III тыс. до н.э. – XIV в. н.э.", расположенного по адресу (местонахождение): Волгоградская область, Урюпинский район, свх. "Большинский"

Система координат: МСК 34-1

Номер характерной точки	X	Y
1	744953.2506	1231123.0344
2	744963.2090	1231147.0760
3	744953.2506	1231171.1176
4	744929.2090	1231181.0760
5	744905.1674	1231171.1176
6	744895.2090	1231147.0760
7	744905.1674	1231123.0344
8	744929.2090	1231113.0760
1	744953.2506	1231123.0344

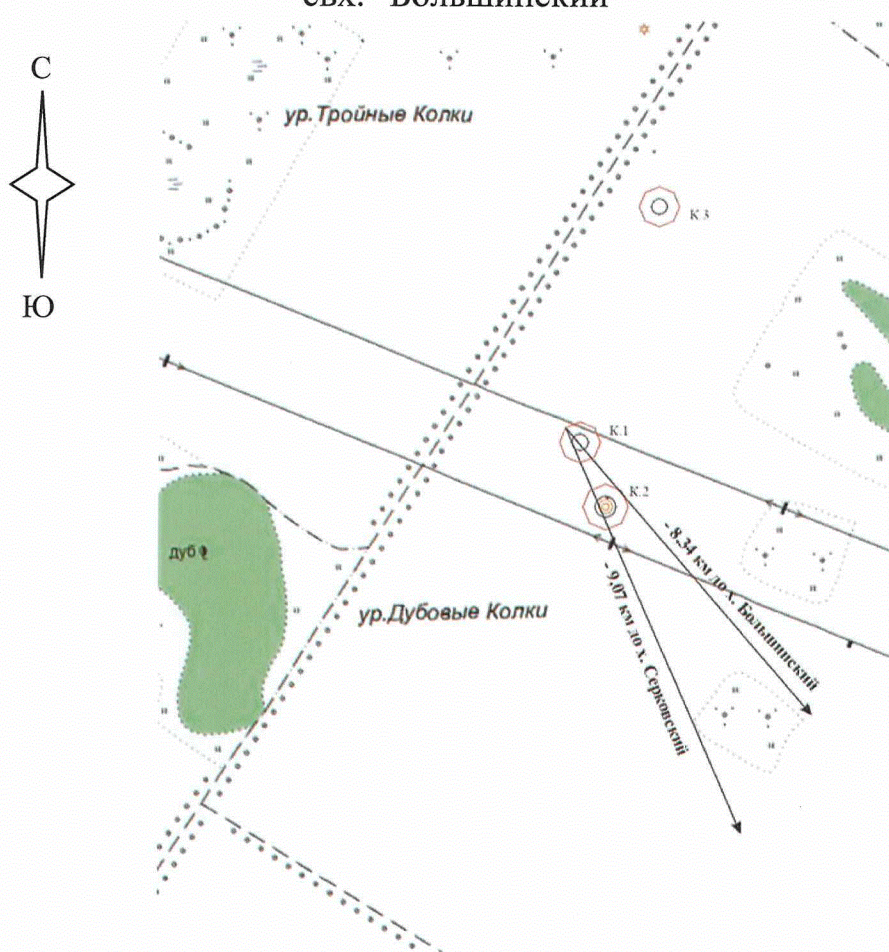
## ПРИЛОЖЕНИЕ 7

к приказу комитета государственной  
охраны объектов культурного  
наследия Волгоградской области

от 16.12.2025 № 108-н

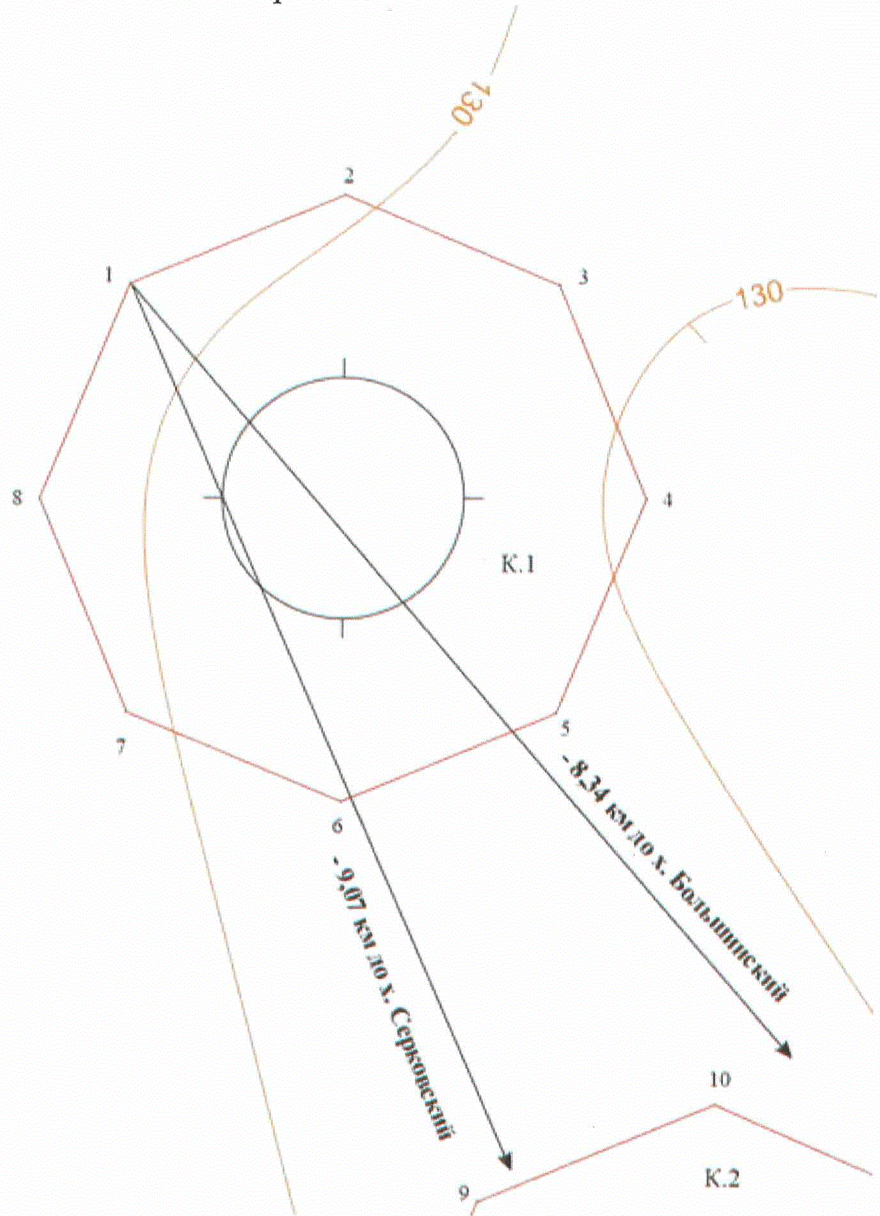
Границы территории объекта культурного наследия федерального значения "Курганная группа из 3 насыпей: высотой до 1 м. – 2 кургана, высотой до 3 м. – 1 курган, III тыс. до н.э. – XIV в. н.э.", расположенного по адресу (местонахождение): Волгоградская область, Урюпинский район, свх. "Большинский"<sup>7</sup>

Схема границ территории объекта культурного наследия федерального значения "Курганная группа из 3 насыпей: высотой до 1 м. – 2 кургана, высотой до 3 м. – 1 курган, III тыс. до н.э. – XIV в. н.э.", расположенного по адресу (местонахождение): Волгоградская область, Урюпинский район, свх. "Большинский"




<sup>7</sup> Адрес (местонахождение) и наименование объекта культурного наследия указаны в соответствии с актом федерального органа охраны объектов культурного наследия о регистрации объекта культурного наследия в Едином государственном реестре объектов культурного наследия (памятников истории и культуры) народов Российской Федерации.

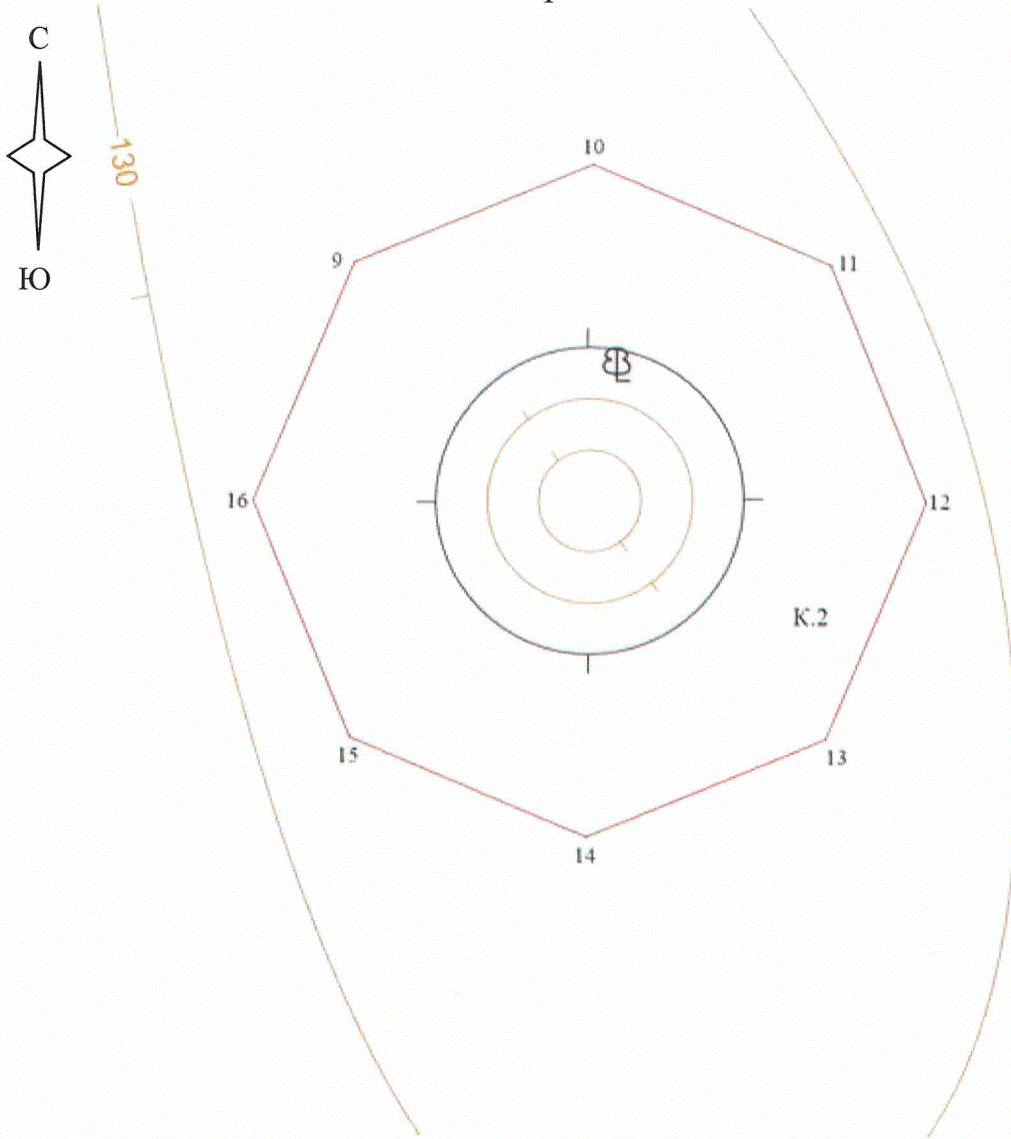
Фрагмент 1





Условные обозначения:

-  - граница территории объекта культурного наследия;
- 1 - 8 - характерные точки границы территории объекта культурного наследия.

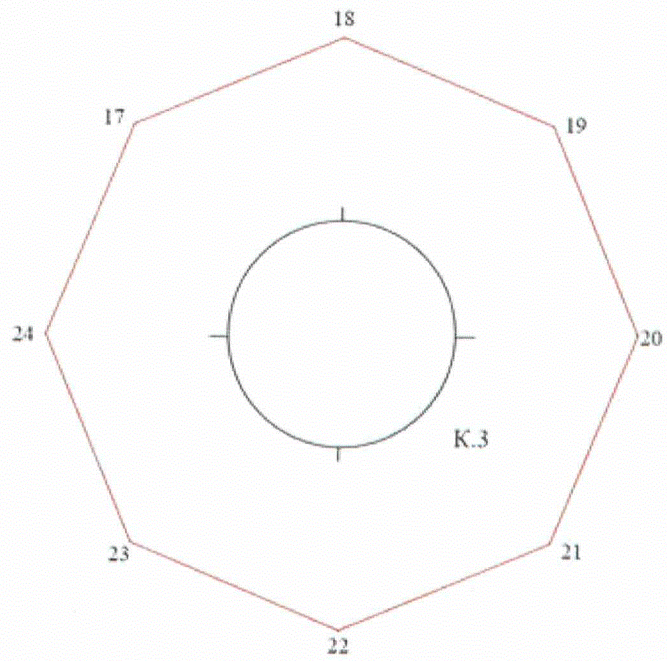
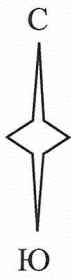
Фрагмент 2




Условные обозначения:

-  - граница территории объекта культурного наследия;
- 9 - 16  - характерные точки границы территории объекта культурного наследия.

## Фрагмент 3



Условные обозначения:

-  - граница территории объекта культурного наследия;  
17 - 24 - характерные точки границы территории объекта культурного наследия.



Перечень координат характерных точек границ территории объекта культурного наследия федерального значения "Курганная группа из 3 насыпей: высотой до 1 м. – 2 кургана, высотой до 3 м. – 1 курган, III тыс. до н.э. – XIV в. н.э.", расположенного по адресу (местонахождение): Волгоградская область, Урюпинский район, свх. "Большинский"

Система координат: МСК 34-1

Номер характерной точки	X	Y
1	748617.1009	1230719.4101
2	748629.2560	1230748.7550
3	748617.1009	1230778.0999
4	748587.7560	1230790.2550
5	748558.4111	1230778.0999
6	748546.2560	1230748.7550
7	748558.4111	1230719.4101
8	748587.7560	1230707.2550
1	748617.1009	1230719.4101
9	748489.7679	1230765.8291
10	748503.2410	1230798.3560
11	748489.7679	1230830.8829
12	748457.2410	1230844.3560
13	748424.7141	1230830.8829
14	748411.2410	1230798.3560
15	748424.7141	1230765.8291
16	748457.2410	1230752.3560
9	748489.7679	1230765.8291
17	749092.6358	1230884.1512
18	749104.4980	1230912.7890
19	749092.6358	1230941.4268
20	749063.9980	1230953.2890
21	749035.3602	1230941.4268
22	749023.4980	1230912.7890
23	749035.3602	1230884.1512
24	749063.9980	1230872.2890
17	749092.6358	1230884.1512

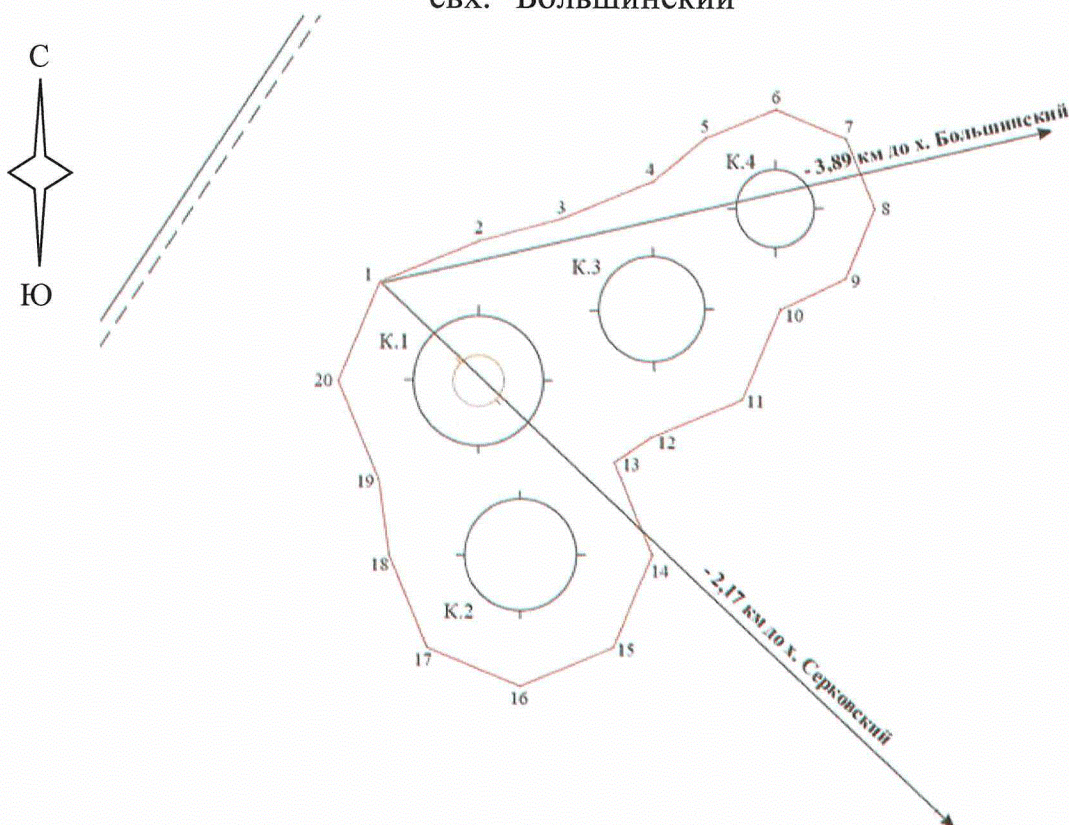
## ПРИЛОЖЕНИЕ 8

к приказу комитета государственной  
охраны объектов культурного  
наследия Волгоградской области

от 16.12.2025 № 108-н

Границы территории объекта культурного наследия федерального значения "Курганная группа из 4 насыпей: высотой до 1 м. – 1 курган, высотой до 2 м. – 3 кургана, III тыс. до н.э. – XIV в. н.э.", расположенного по адресу (местонахождение): Волгоградская область, Урюпинский район, свх. "Большинский"<sup>8</sup>

Схема границ территории объекта культурного наследия федерального значения "Курганная группа из 4 насыпей: высотой до 1 м. – 1 курган, высотой до 2 м. – 3 кургана, III тыс. до н.э. – XIV в. н.э.", расположенного по адресу (местонахождение): Волгоградская область, Урюпинский район, свх. "Большинский"

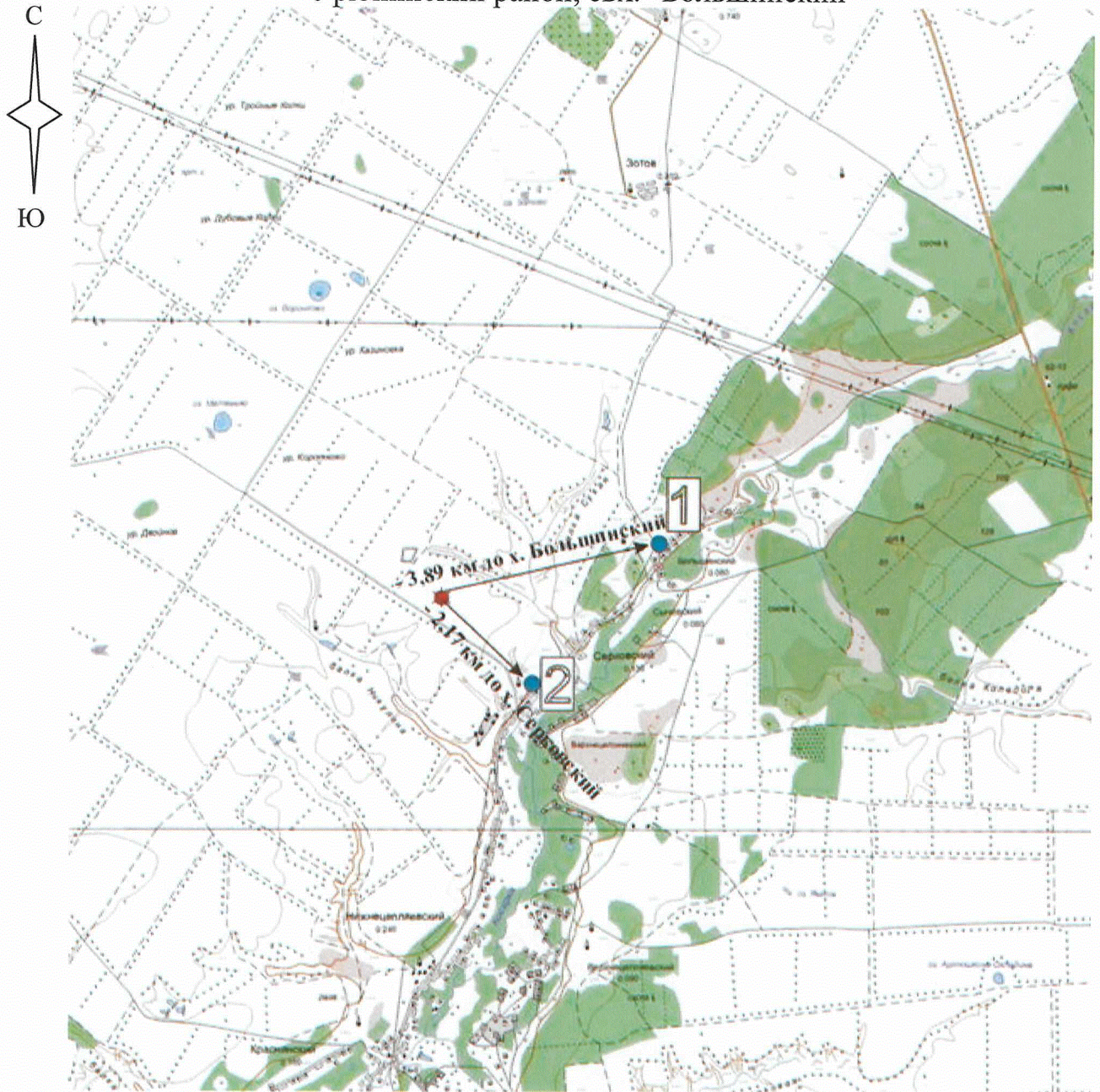


Условные обозначения:


- - граница территории объекта культурного наследия;
- 1 -20 - характерные точки границы территории объекта культурного наследия.

<sup>8</sup> Адрес (местонахождение) и наименование объекта культурного наследия указаны в соответствии с актом федерального органа охраны объектов культурного наследия о регистрации объекта культурного наследия в Едином государственном реестре объектов культурного наследия (памятников истории и культуры) народов Российской Федерации.

Ситуационный план границ территории объекта культурного наследия федерального значения "Курганная группа из 4 насыпей: высотой до 1 м. – 1 курган, высотой до 2 м. – 3 кургана, III тыс. до н.э. – XIV в. н.э.", расположенного по адресу (местонахождение): Волгоградская область, Урюпинский район, свх. "Большинский"



Условные обозначения:

-  - объект культурного наследия федерального значения "Курганная группа из 4 насыпей: высотой до 1 м. – 1 курган, высотой до 2 м. – 3 кургана, III тыс. до н.э. – XIV в. н.э.", расположенный по адресу (местонахождение): Волгоградская область, Урюпинский район, свх. "Большинский".

Перечень координат характерных точек границ территории объекта культурного наследия федерального значения "Курганная группа из 4 насыпей: высотой до 1 м. – 1 курган, высотой до 2 м. – 3 кургана, III тыс. до н.э. – XIV в. н.э.", расположенного по адресу (местонахождение): Волгоградская область, Урюпинский район, свх. "Большинский"

Система координат: МСК 34-1

Номер характерной точки	X	Y
1	741696.8695	1232624.5475
2	741710.4890	1232657.4280
3	741717.4340	1232684.9990
4	741729.8820	1232715.0510
5	741743.5565	1232733.0455
6	741753.2220	1232756.3800
7	741743.5565	1232779.7145
8	741720.2220	1232789.3800
9	741696.8875	1232779.7145
10	741687.3820	1232757.5510
11	741657.3300	1232745.1030
12	741644.8820	1232715.0510
13	741637.0511	1232701.4651
14	741606.2920	1232714.2060
15	741575.5329	1232701.4651
16	741562.7920	1232670.7060
17	741575.5329	1232639.9469
18	741606.2920	1232627.2060
19	741631.1085	1232624.5475
20	741663.9890	1232610.9280
1	741696.8695	1232624.5475

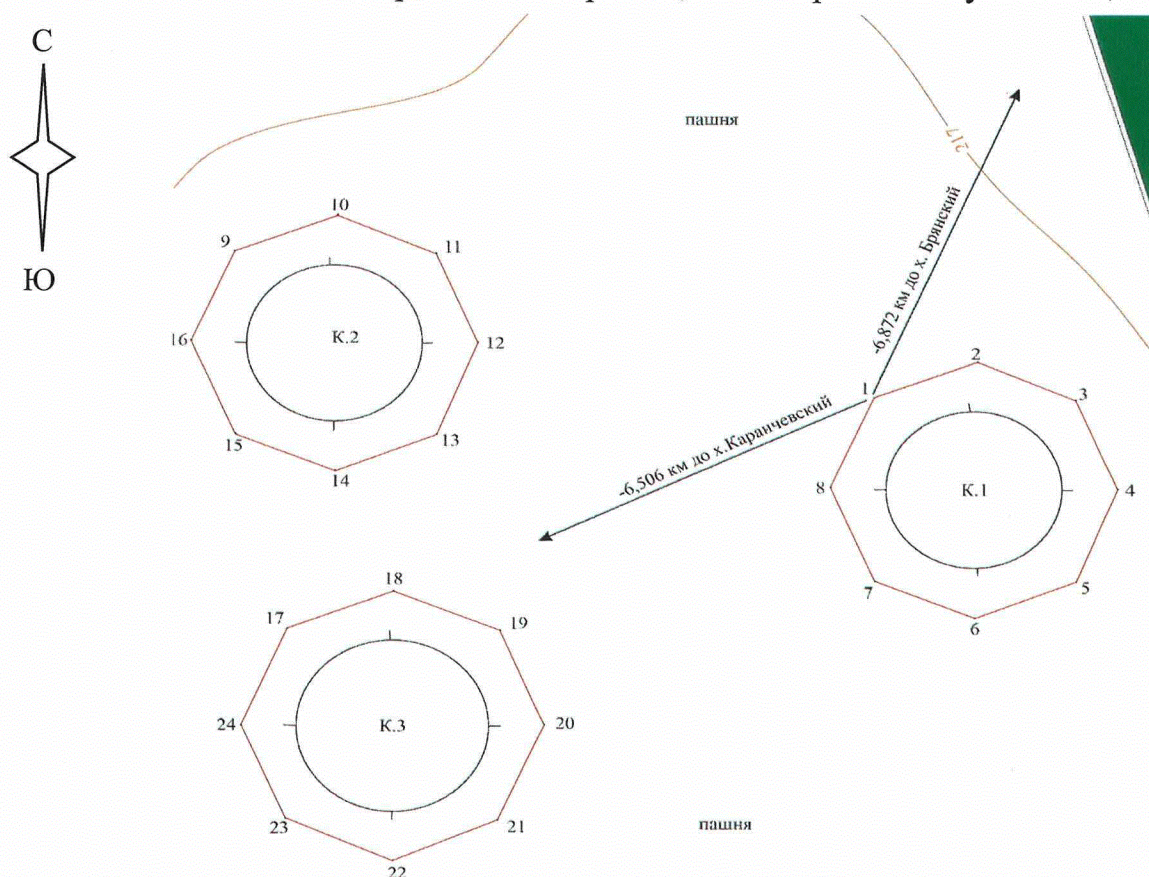
## ПРИЛОЖЕНИЕ 9

к приказу комитета государственной  
охраны объектов культурного  
наследия Волгоградской области

от 16.12.2025 № 108-н

Границы территории объекта культурного наследия федерального значения  
"Курганная группа из 3 насыпей высотой до 2 м. III тыс. до н.э. – XIV в. н.э.",  
расположенного по адресу (местонахождение): Волгоградская область,  
Урюпинский район, клх. "Красный Путиловец"<sup>9</sup>

Схема границ территории объекта культурного наследия федерального значения  
"Курганная группа из 3 насыпей высотой до 2 м. III тыс. до н.э. –  
XIV в. н.э.", расположенного по адресу (местонахождение): Волгоградская  
область, Урюпинский район, клх. "Красный Путиловец"



Условные обозначения:


- - граница территории объекта культурного наследия;
- 1 - 24 - характерные точки границы территории объекта культурного наследия.

<sup>9</sup> Адрес (местонахождение) и наименование объекта культурного наследия указаны в соответствии с актом федерального органа охраны объектов культурного наследия о регистрации объекта культурного наследия в Едином государственном реестре объектов культурного наследия (памятников истории и культуры) народов Российской Федерации.

Ситуационный план границ территории объекта культурного наследия федерального значения "Курганная группа из 3 насыпей высотой до 2 м. III тыс. до н.э. – XIV в. н.э.", расположенного по адресу (местонахождение): Волгоградская область, Урюпинский район, клх. "Красный Путиловец"



Условные обозначения:

 - объект культурного наследия федерального значения "Курганная группа из 3 насыпей высотой до 2 м. III тыс. до н.э. – XIV в. н.э.", расположенный по адресу (местонахождение): Волгоградская область, Урюпинский район, клх. "Красный Путиловец".

Перечень координат характерных точек границ территории объекта культурного наследия федерального значения "Курганная группа из 3 насыпей высотой до 2 м. III тыс. до н.э. – XIV в. н.э.", расположенного по адресу (местонахождение): Волгоградская область, Урюпинский район, клх. "Красный Путиловец"

Система координат: МСК 34-1

Номер характерной точки	X	Y
1	696138.956	1205585.355
2	696146.038	1205603.966
3	696137.984	1205622.108
4	696119.616	1205629.445
5	696101.211	1205621.642
6	696093.819	1205603.025
7	696101.877	1205584.687
8	696120.558	1205577.158
1	696138.956	1205585.355
9	696170.724	1205469.13
10	696177.807	1205487.741
11	696169.749	1205506.079
12	696151.38	1205513.416
13	696132.976	1205505.612
14	696125.893	1205487.001
15	696133.646	1205468.461
16	696152.32	1205461.326
9	696170.724	1205469.13
17	696093.613	1205477.373
18	696100.986	1205496.973
19	696092.598	1205516.485
20	696073.299	1205524.002
21	696053.978	1205515.591
22	696045.987	1205495.98
23	696054.99	1205476.676
24	696073.987	1205468.76
17	696093.613	1205477.373

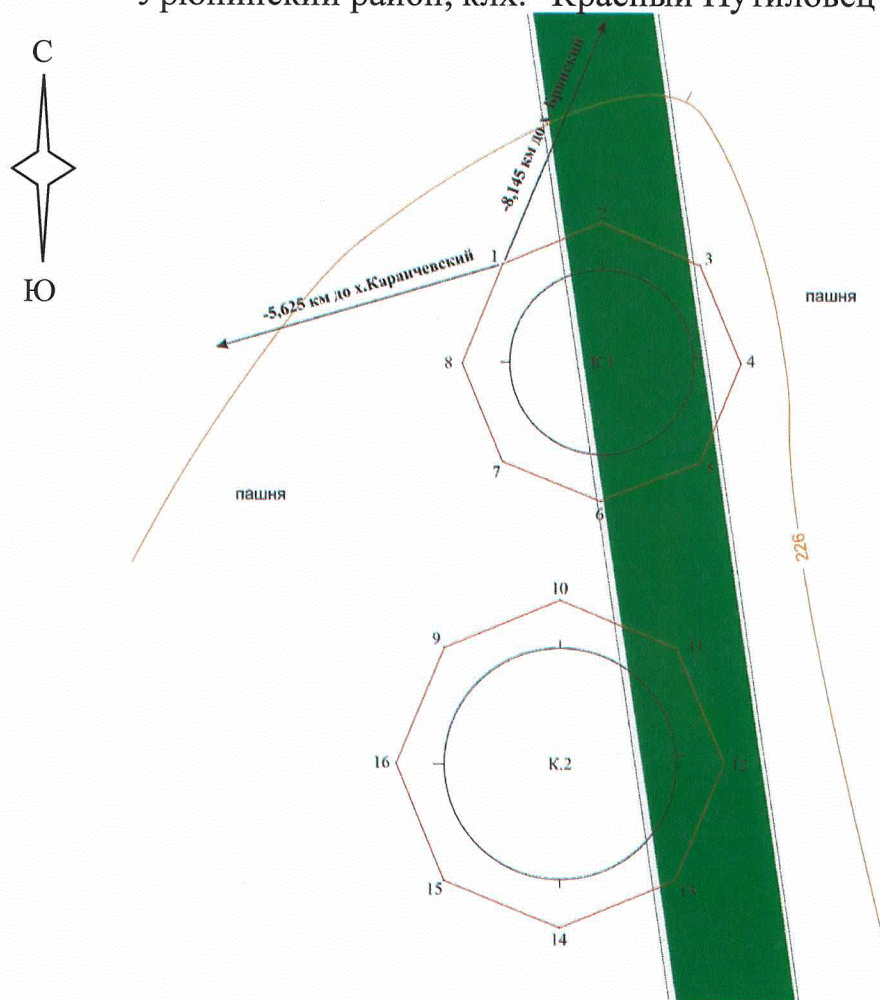
## ПРИЛОЖЕНИЕ 10

к приказу комитета государственной  
охраны объектов культурного  
наследия Волгоградской области

от 16.12.2025 № 108-н

Границы территории объекта культурного наследия федерального значения  
"Курганная группа из 2 насыпей высотой до 2 м. III тыс. до н.э. – XIV в. н.э.",  
расположенного по адресу (местонахождение): Волгоградская область,  
Урюпинский район, клх. "Красный Путиловец"<sup>10</sup>

Схема границ территории объекта культурного наследия федерального значения  
"Курганная группа из 2 насыпей высотой до 2 м. III тыс. до н.э. – XIV  
в. н.э.", расположенного по адресу (местонахождение): Волгоградская область,  
Урюпинский район, клх. "Красный Путиловец"



Условные обозначения:

- - граница территории объекта культурного наследия;
- 1 - 16 - характерные точки границы территории объекта культурного наследия.

<sup>10</sup> Адрес (местонахождение) и наименование объекта культурного наследия указаны в соответствии с актом федерального органа охраны объектов культурного наследия о регистрации объекта культурного наследия в Едином государственном реестре объектов культурного наследия (памятников истории и культуры) народов Российской Федерации.

Ситуационный план границ территории объекта культурного наследия федерального значения "Курганная группа из 2 насыпей высотой до 2 м. III тыс. до н.э. – XIV в. н.э.", расположенного по адресу (местонахождение): Волгоградская область, Урюпинский район, клх. "Красный Путиловец"



Условные обозначения:



- объект культурного наследия федерального значения "Курганная группа из 2 насыпей высотой до 2 м. III тыс. до н.э. – XIV в. н.э.", расположенный по адресу (местонахождение): Волгоградская область, Урюпинский район, клх. "Красный Путиловец".

Перечень координат характерных точек границ территории объекта культурного наследия федерального значения "Курганная группа из 2 насыпей высотой до 2 м. III тыс. до н.э. – XIV в. н.э.", расположенного по адресу (местонахождение): Волгоградская область, Урюпинский район, клх. "Красный Путиловец"

Система координат: МСК 34-1

Номер характерной точки	X	Y
1	694980.601	1205032.47
2	694988.875	1205053.468
3	694979.853	1205073.759
4	694958.997	1205081.838
5	694938.445	1205073.205
6	694930.785	1205052.415
7	694939.498	1205032.119
8	694960.357	1205023.843
1	694980.601	1205032.470
9	694901.096	1205019.229
10	694910.236	1205043.586
11	694899.914	1205067.393
12	694875.941	1205076.990
13	694851.709	1205066.717
14	694842.260	1205042.354
15	694852.585	1205018.349
16	694877.177	1205008.764
9	694901.096	1205019.229