



КОМИТЕТ ГОСУДАРСТВЕННОЙ ОХРАНЫ  
ОБЪЕКТОВ КУЛЬТУРНОГО НАСЛЕДИЯ  
ВОЛГОГРАДСКОЙ ОБЛАСТИ  
(ОБЛКУЛЬТНАСЛЕДИЕ)

**ПРИКАЗ**

26 ноября 2024 г.

№ 102-н

Волгоград

Об утверждении границ и режимов использования территории объектов культурного наследия регионального значения, расположенных на территории Новониколаевского и Урюпинского районов Волгоградской области

В соответствии со статьей 3.1, пунктом 2 статьи 33 Федерального закона от 25 июня 2002 г. № 73-ФЗ "Об объектах культурного наследия (памятниках истории и культуры) народов Российской Федерации", пунктом 8 требований к составлению проектов границ территорий объектов культурного наследия, утвержденных приказом Министерства культуры Российской Федерации от 04 июня 2015 г. № 1745, Положением о комитете государственной охраны объектов культурного наследия Волгоградской области, утвержденным постановлением Администрации Волгоградской области от 19 декабря 2016 г. № 697-п, п р и к а з ы в а ю :

1. Утвердить:

1.1. Границы и режимы использования территории объекта культурного наследия регионального значения "Братская могила участников гражданской войны, погибших в борьбе за власть Советов", расположенного по адресу (местонахождение): Волгоградская область, Новониколаевский район, х. Дуплятский, ул. Центральная, 57 а, согласно приложению 1;

1.2. Границы и режимы использования территории объекта культурного наследия регионального значения "Братская могила участников гражданской войны, погибших в борьбе за власть Советов", расположенного по адресу (местонахождение): Волгоградская область, Новониколаевский район, п. Серп и Молот, ул. Центральная, 1 а, согласно приложению 2;

1.3. Границы и режимы использования территории объекта культурного наследия регионального значения "Братская могила участников гражданской войны, погибших в борьбе за власть Советов", расположенного по адресу (местонахождение): Волгоградская область, Новониколаевский район, х. Грачи, ул. Дорожная, 3 а, согласно приложению 3;

1.4. Границы и режимы использования территории объекта культурного наследия регионального значения "Братская могила участников гражданской войны, погибших в борьбе за власть Советов", расположенного по адресу

(местонахождение): Волгоградская область, Новониколаевский район, с. Купава, согласно приложению 4;

1.5. Границы и режимы использования территории объекта культурного наследия регионального значения "Братская могила участников гражданской войны, погибших в борьбе за власть Советов", расположенного по адресу (местонахождение): Волгоградская область, Новониколаевский район, х. Куликовский, ул. Советская, 3-А, согласно приложению 5;

1.6. Границы и режимы использования территории объекта культурного наследия регионального значения "Братская могила участников гражданской войны, погибших в борьбе за власть Советов", расположенного по адресу (местонахождение): Волгоградская область, Новониколаевский район, х. Двойновский, ул. Центральная, 76а, согласно приложению 6;

1.7. Границы и режимы использования территории объекта культурного наследия регионального значения "Братская могила участников гражданской войны, погибших в борьбе за власть Советов", расположенного по адресу (местонахождение): Волгоградская область, Новониколаевский район, х. Алексиковский, ул. Центральная, согласно приложению 7;

1.8. Границы и режимы использования территории объекта культурного наследия регионального значения "Могила комиссара П.И. Аникеева", расположенного по адресу (местонахождение): Волгоградская область, Новониколаевский район, х. Мироновский, согласно приложению 8;

1.9. Границы и режимы использования территории объекта культурного наследия регионального значения "Братская могила участников гражданской войны, погибших в борьбе за власть Советов", расположенного по адресу (местонахождение): Волгоградская область, Новониколаевский район, х. Николаевский, ул. Центральная, 14 а, согласно приложению 9;

1.10. Границы и режимы использования территории объекта культурного наследия регионального значения "Церковь Михаила Архангела", расположенного по адресу (местонахождение): Волгоградская область, Урюпинский район, хут. Петровский, согласно приложению 10;

1.11. Границы и режимы использования территории объекта культурного наследия регионального значения "Церковь Вознесения", расположенного по адресу (местонахождение): Волгоградская область, Урюпинский район, хут. Вишняки, согласно приложению 11;

1.12. Границы и режимы использования территории объекта культурного наследия регионального значения "Церковь Сретенская", расположенного по адресу (местонахождение): Волгоградская область, Урюпинский район, ст-ца Михайловская, согласно приложению 12.

2. Настоящий приказ вступает в силу со дня его подписания и подлежит официальному опубликованию.

Председатель комитета



А.Ю. Баженов


## ПРИЛОЖЕНИЕ 1

к приказу комитета государственной  
охраны объектов культурного  
наследия Волгоградской области



от 26.11.2024 № 102-н

Границы территории объекта культурного наследия регионального значения "Братская могила участников гражданской войны, погибших в борьбе за власть Советов", расположенного по адресу (местонахождение): Волгоградская область, Новониколаевский район, х. Дуплятский, ул. Центральная, 57 а<sup>1</sup>

Схема границ территории объекта культурного наследия регионального значения "Братская могила участников гражданской войны, погибших в борьбе за власть Советов", расположенного по адресу (местонахождение): Волгоградская область, Новониколаевский район, х. Дуплятский, ул. Центральная, 57 а



Условные обозначения:

-  - объект культурного наследия;
-  - граница территории объекта культурного наследия;
- н1-н4 - характерные точки границы территории объекта культурного наследия.

<sup>1</sup> Адрес (местонахождение) и наименование объекта культурного наследия указаны в соответствии с актом федерального органа охраны объектов культурного наследия о регистрации объекта культурного наследия в Едином государственном реестре объектов культурного наследия (памятников истории и культуры) народов Российской Федерации.

Перечень координат характерных точек границ территории объекта культурного наследия регионального значения "Братская могила участников гражданской войны, погибших в борьбе за власть Советов", расположенного по адресу (местонахождение): Волгоградская область, Новониколаевский район, х. Дуплятский, ул. Центральная, 57 а

Система координат: МСК-34, зона 1

Номер характерной точки	X	Y
н1	750063.82	1251072.01
н2	750066.47	1251080.15
н3	750058.91	1251082.47
н4	750056.73	1251074.45
н1	750063.82	1251072.01

Режим использования территории объекта культурного наследия регионального значения "Братская могила участников гражданской войны, погибших в борьбе за власть Советов", расположенного по адресу (местонахождение): Волгоградская область, Новониколаевский район, х. Дуплятский, ул. Центральная, 57 а

В границах территории объекта культурного наследия регионального значения "Братская могила участников гражданской войны, погибших в борьбе за власть Советов", расположенного по адресу (местонахождение): Волгоградская область, Новониколаевский район, х. Дуплятский, ул. Центральная, 57 а, запрещается строительство объектов капитального строительства, а также проведение земляных, строительных, мелиоративных и иных работ, за исключением:

работ по сохранению объекта культурного наследия или его отдельных элементов, сохранению историко-градостроительной или природной среды объекта культурного наследия;

работ по благоустройству территории объекта культурного наследия, которые осуществляются при условии соблюдения мер по обеспечению сохранности объекта культурного наследия;

мероприятий по музеефикации объекта культурного наследия, которые осуществляются при условии соблюдения мер по обеспечению сохранности объекта культурного наследия;

устройства ограждений с несплошным (визуально проницаемым) заполнением, которое осуществляется при условии соблюдения мер по обеспечению сохранности объекта культурного наследия;

научно-исследовательских и изыскательских работ, в том числе по изучению культурного слоя;

размещения наружной рекламы, содержащей исключительно информацию о проводимых на объектах культурного наследия и их территориях театрально-зрелищных, культурно-просветительских и воспитательно-патриотических мероприятий, или исключительно информацию об указанных мероприятиях и одновременное упоминание об определенном лице как о спонсоре данного мероприятия при условии, если такому упоминанию отведено не более десяти процентов рекламной площади (пространства).

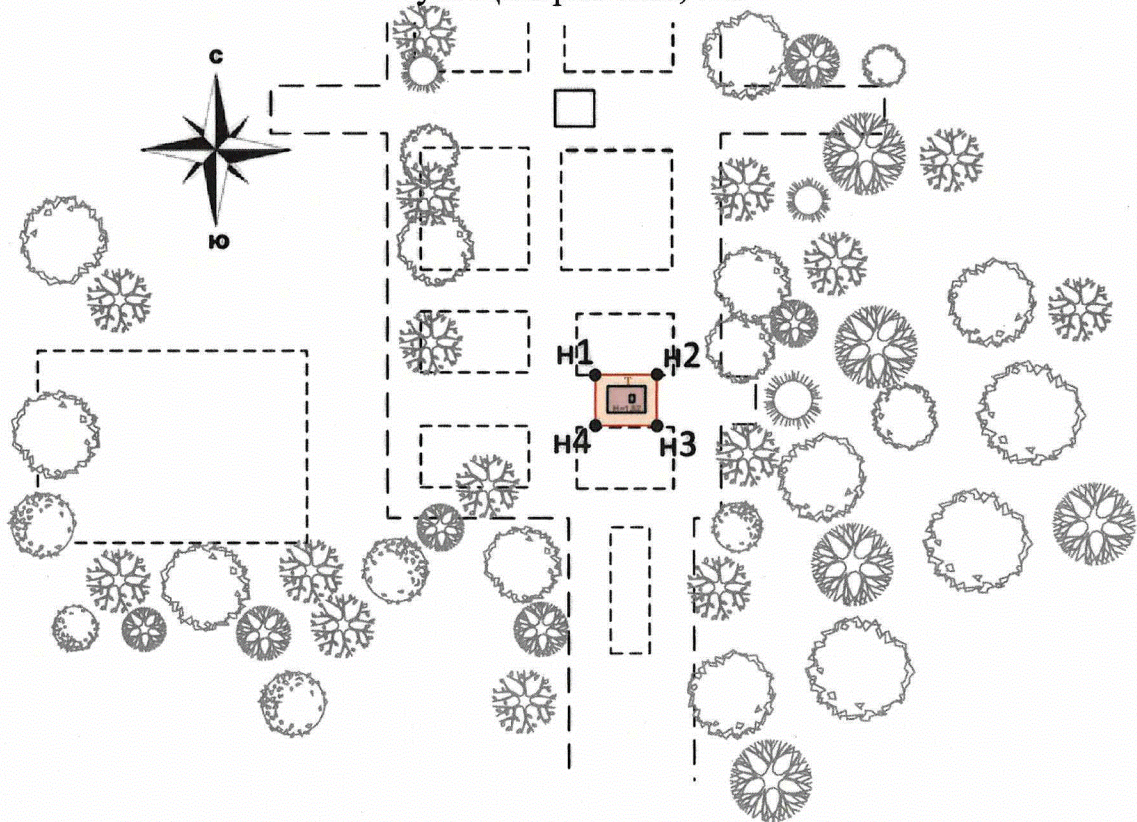
## ПРИЛОЖЕНИЕ 2

к приказу комитета государственной охраны объектов культурного наследия Волгоградской области


от 26.11.2024 № 102-н

Границы территории объекта культурного наследия регионального значения "Братская могила участников гражданской войны, погибших в борьбе за власть Советов", расположенного по адресу (местонахождение): Волгоградская область, Новониколаевский район, п. Серп и Молот, ул. Центральная, 1 а<sup>2</sup>

Схема границ территории объекта культурного наследия регионального значения "Братская могила участников гражданской войны, погибших в борьбе за власть Советов", расположенного по адресу (местонахождение): Волгоградская область, Новониколаевский район, п. Серп и Молот, ул. Центральная, 1 а



Условные обозначения:



- объект культурного наследия;

- граница территории объекта культурного наследия;

н1-н4


- характерные точки границы территории объекта культурного наследия.

<sup>2</sup> Адрес (местонахождение) и наименование объекта культурного наследия указаны в соответствии с актом федерального органа охраны объектов культурного наследия о регистрации объекта культурного наследия в Едином государственном реестре объектов культурного наследия (памятников истории и культуры) народов Российской Федерации.

Ситуационный план границ территории объекта культурного наследия регионального значения "Братская могила участников гражданской войны, погибших в борьбе за власть Советов", расположенного по адресу (местонахождение): Волгоградская область, Новониколаевский район, п. Серп и Молот, ул. Центральная, 1 а



Условные обозначения:

 - местоположение территории объекта культурного наследия.

Перечень координат характерных точек границ территории объекта культурного наследия регионального значения "Братская могила участников гражданской войны, погибших в борьбе за власть Советов", расположенного по адресу (местонахождение): Волгоградская область, Новониколаевский район, п. Серп и Молот, ул. Центральная, 1 а

Система координат: МСК-34, зона 1

Номер характерной точки	X	Y
н1	721035.01	1261108.54
н2	721035.24	1261113.63
н3	721030.95	1261113.83
н4	721030.71	1261108.74
н1	721035.01	1261108.54

Режим использования территории объекта культурного наследия регионального значения "Братская могила участников гражданской войны, погибших в борьбе за власть Советов", расположенного по адресу (местонахождение): Волгоградская область, Новониколаевский район, п. Серп и Молот, ул. Центральная, 1 а

В границах территории объекта культурного наследия регионального значения "Братская могила участников гражданской войны, погибших в борьбе за власть Советов", расположенного по адресу (местонахождение): Волгоградская область, Новониколаевский район, п. Серп и Молот, ул. Центральная, 1 а, запрещается строительство объектов капитального строительства, а также проведение земляных, строительных, мелиоративных и иных работ, за исключением:

работ по сохранению объекта культурного наследия или его отдельных элементов, сохранению историко-градостроительной или природной среды объекта культурного наследия;

работ по благоустройству территории объекта культурного наследия, которые осуществляются при условии соблюдения мер по обеспечению сохранности объекта культурного наследия;

мероприятий по музеефикации объекта культурного наследия, которые осуществляются при условии соблюдения мер по обеспечению сохранности объекта культурного наследия;

устройства ограждений с несплошным (визуально проницаемым) заполнением, которое осуществляется при условии соблюдения мер по обеспечению сохранности объекта культурного наследия;

научно-исследовательских и изыскательских работ, в том числе по изучению культурного слоя;

размещения наружной рекламы, содержащей исключительно информацию о проводимых на объектах культурного наследия и их территориях театральнo-зрелищных, культурно-просветительских и воспитательно-патриотических мероприятий, или исключительно информацию об указанных мероприятиях и одновременное упоминание об определенном лице как о спонсоре данного мероприятия при условии, если такому упоминанию отведено не более десяти процентов рекламной площади (пространства).



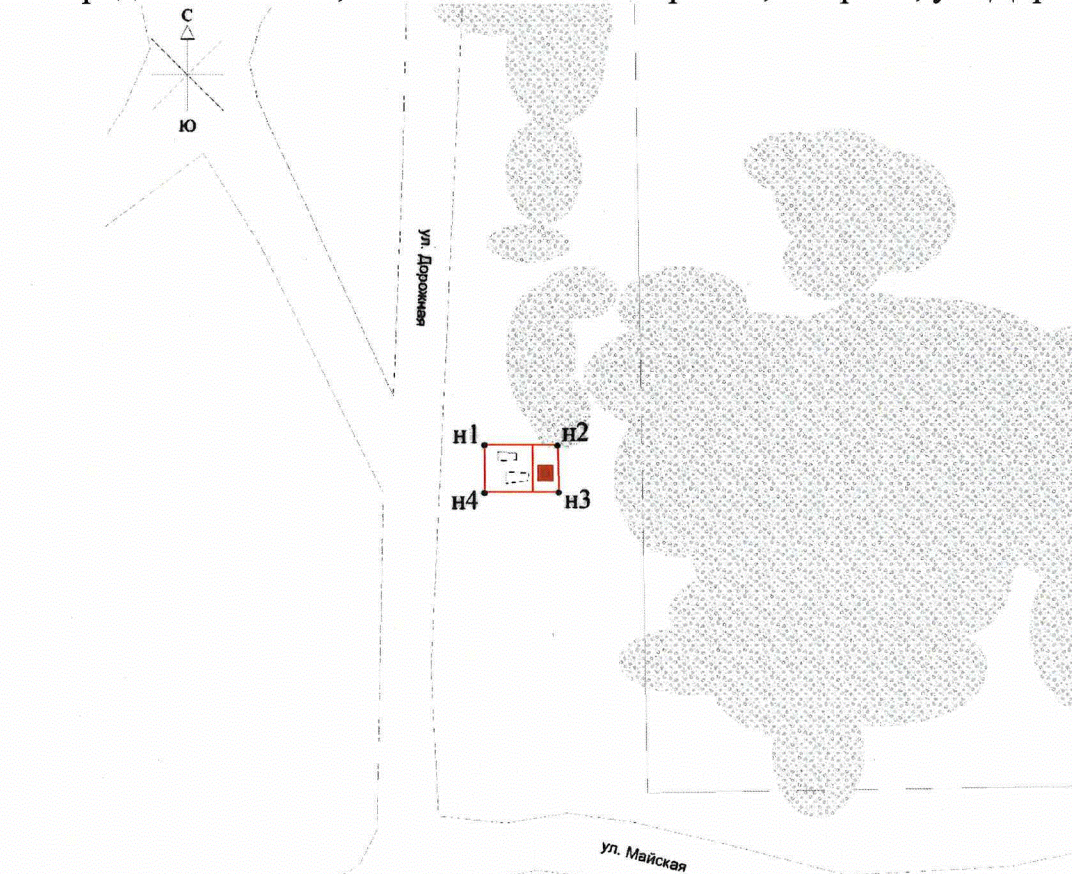
### ПРИЛОЖЕНИЕ 3

к приказу комитета государственной охраны объектов культурного наследия Волгоградской области



от 26.11.2024 № 102-н

Границы территории объекта культурного наследия регионального значения "Братская могила участников гражданской войны, погибших в борьбе за власть Советов", расположенного по адресу (местонахождение): Волгоградская область, Новониколаевский район, х. Грачи, ул. Дорожная, 3 а<sup>3</sup>

Схема границ территории объекта культурного наследия регионального значения "Братская могила участников гражданской войны, погибших в борьбе за власть Советов", расположенного по адресу (местонахождение): Волгоградская область, Новониколаевский район, х. Грачи, ул. Дорожная, 3 а



Условные обозначения:

-  - объект культурного наследия;
-  - граница территории объекта культурного наследия;
- n1-n4 - характерные точки границы территории объекта культурного наследия.

<sup>3</sup> Адрес (местонахождение) и наименование объекта культурного наследия указаны в соответствии с актом федерального органа охраны объектов культурного наследия о регистрации объекта культурного наследия в Едином государственном реестре объектов культурного наследия (памятников истории и культуры) народов Российской Федерации.

Ситуационный план границ территории объекта культурного наследия регионального значения "Братская могила участников гражданской войны, погибших в борьбе за власть Советов", расположенного по адресу (местонахождение): Волгоградская область, Новониколаевский район, х. Грачи, ул. Дорожная, 3 а



Условные обозначения:

- объект культурного наследия;
- местоположение территории объекта культурного наследия.

Перечень координат характерных точек границ территории объекта культурного наследия регионального значения "Братская могила участников гражданской войны, погибших в борьбе за власть Советов", расположенного по адресу (местонахождение): Волгоградская область, Новониколаевский район, х. Грачи, ул. Дорожная, 3 а

Система координат: МСК-34, зона 1

Номер характерной точки	X	Y
н1	726533.83	1245804.98
н2	726533.81	1245812.60
н3	726528.85	1245812.71
н4	726528.83	1245804.98
н1	726533.83	1245804.98

Режим использования территории объекта культурного наследия регионального значения "Братская могила участников гражданской войны, погибших в борьбе за власть Советов", расположенного по адресу (местонахождение): Волгоградская область, Новониколаевский район, х. Грачи, ул. Дорожная, 3 а

В границах территории объекта культурного наследия регионального значения "Братская могила участников гражданской войны, погибших в борьбе за власть Советов", расположенного по адресу (местонахождение): Волгоградская область, Новониколаевский район, х. Грачи, ул. Дорожная, 3 а, запрещается строительство объектов капитального строительства, а также проведение земляных, строительных, мелиоративных и иных работ, за исключением:

работ по сохранению объекта культурного наследия или его отдельных элементов, сохранению историко-градостроительной или природной среды объекта культурного наследия;

работ по благоустройству территории объекта культурного наследия, которые осуществляются при условии соблюдения мер по обеспечению сохранности объекта культурного наследия;

мероприятий по музеефикации объекта культурного наследия, которые осуществляются при условии соблюдения мер по обеспечению сохранности объекта культурного наследия;

устройства ограждений с несплошным (визуально проницаемым) заполнением, которые осуществляются при условии соблюдения мер по обеспечению сохранности объекта культурного наследия;

научно-исследовательских и изыскательских работ, в том числе по изучению культурного слоя;

размещения наружной рекламы, содержащей исключительно информацию о проводимых на объектах культурного наследия и их территориях театральном-зрелищных, культурно-просветительских и воспитательно-патриотических мероприятиях, или исключительно информацию об указанных мероприятиях и одновременное упоминание об определенном лице как о спонсоре данного мероприятия при условии, если такому упоминанию отведено не более десяти процентов рекламной площади (пространства).

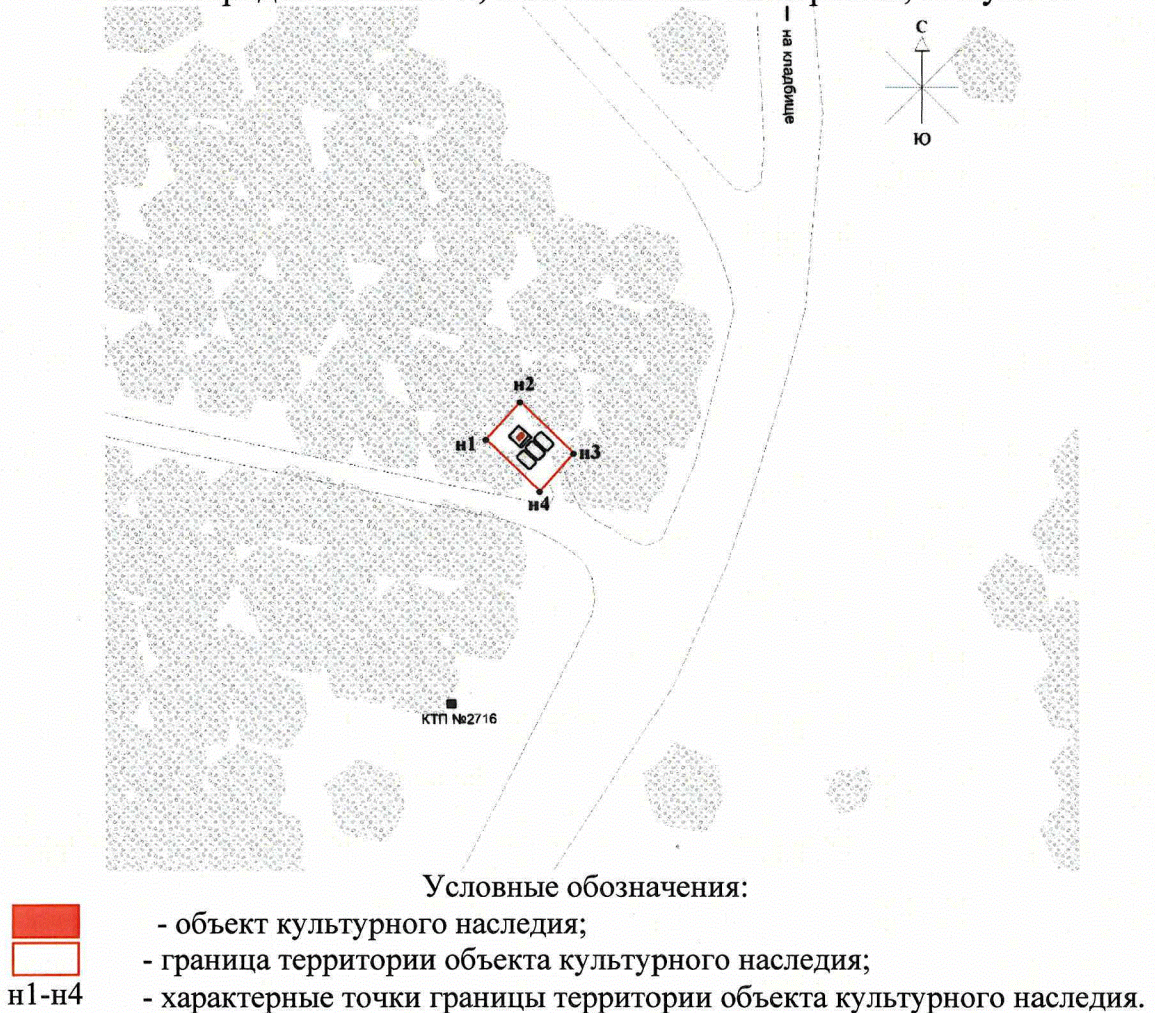
## ПРИЛОЖЕНИЕ 4

к приказу комитета государственной охраны объектов культурного наследия Волгоградской области

от 26.11.2024 № 102-н


Границы территории объекта культурного наследия регионального значения "Братская могила участников гражданской войны, погибших в борьбе за власть Советов", расположенного по адресу (местонахождение): Волгоградская область, Новониколаевский район, с. Купава<sup>4</sup>

Схема границ территории объекта культурного наследия регионального значения "Братская могила участников гражданской войны, погибших в борьбе за власть Советов", расположенного по адресу (местонахождение): Волгоградская область, Новониколаевский район, с. Купава



<sup>4</sup> Адрес (местонахождение) и наименование объекта культурного наследия указаны в соответствии с актом федерального органа охраны объектов культурного наследия о регистрации объекта культурного наследия в Едином государственном реестре объектов культурного наследия (памятников истории и культуры) народов Российской Федерации.

Ситуационный план границ территории объекта культурного наследия регионального значения "Братская могила участников гражданской войны, погибших в борьбе за власть Советов", расположенного по адресу (местонахождение): Волгоградская область, Новониколаевский район, с. Купава



Условные обозначения:

- объект культурного наследия;
- местоположение территории объекта культурного наследия.

Перечень координат характерных точек границ территории объекта культурного наследия регионального значения "Братская могила участников гражданской войны, погибших в борьбе за власть Советов", расположенного по адресу (местонахождение): Волгоградская область, Новониколаевский район, с. Купава

Система координат: МСК-34, зона 1

Номер характерной точки	X	Y
н1	749944.41	1290971.67
н2	749948.49	1290975.24
н3	749943.04	1290981.21
н4	749938.95	1290977.64
н1	749944.41	1290971.67

Режим использования территории объекта культурного наследия регионального значения "Братская могила участников гражданской войны, погибших в борьбе за власть Советов", расположенного по адресу (местонахождение): Волгоградская область, Новониколаевский район, с. Купава

В границах территории объекта культурного наследия регионального значения "Братская могила участников гражданской войны, погибших в борьбе за власть Советов", расположенного по адресу (местонахождение): Волгоградская область, Новониколаевский район, с. Купава, запрещается строительство объектов капитального строительства, а также проведение земляных, строительных, мелиоративных и иных работ, за исключением:

работ по сохранению объекта культурного наследия или его отдельных элементов, сохранению историко-градостроительной или природной среды объекта культурного наследия;

работ по благоустройству территории объекта культурного наследия, которые осуществляются при условии соблюдения мер по обеспечению сохранности объекта культурного наследия;

мероприятий по музеефикации объекта культурного наследия, которые осуществляются при условии соблюдения мер по обеспечению сохранности объекта культурного наследия;

устройства ограждений с несплошным (визуально проницаемым) заполнением, которые осуществляются при условии соблюдения мер по обеспечению сохранности объекта культурного наследия;

научно-исследовательских и изыскательских работ, в том числе по изучению культурного слоя;

размещения наружной рекламы, содержащей исключительно информацию о проводимых на объектах культурного наследия и их территориях театральном-зрелищных, культурно-просветительских и воспитательно-патриотических мероприятиях, или исключительно информацию об указанных мероприятиях и одновременное упоминание об определенном лице как о спонсоре данного мероприятия при условии, если такому упоминанию отведено не более десяти процентов рекламной площади (пространства).

## ПРИЛОЖЕНИЕ 5

к приказу комитета государственной  
охраны объектов культурного  
наследия Волгоградской области

от 26.11.2024 № 102-н


Границы территории объекта культурного наследия регионального значения "Братская могила участников гражданской войны, погибших в борьбе за власть Советов", расположенного по адресу (местонахождение): Волгоградская область, Новониколаевский район, х. Куликовский, ул. Советская, 3-А<sup>5</sup>

Схема границ территории объекта культурного наследия регионального значения "Братская могила участников гражданской войны, погибших в борьбе за власть Советов", расположенного по адресу (местонахождение): Волгоградская область, Новониколаевский район, х. Куликовский, ул. Советская, 3-А



<sup>5</sup> Адрес (местонахождение) и наименование объекта культурного наследия указаны в соответствии с актом федерального органа охраны объектов культурного наследия о регистрации объекта культурного наследия в Едином государственном реестре объектов культурного наследия (памятников истории и культуры) народов Российской Федерации.

Ситуационный план границ территории объекта культурного наследия регионального значения "Братская могила участников гражданской войны, погибших в борьбе за власть Советов", расположенного по адресу (местонахождение): Волгоградская область, Новониколаевский район, х. Куликовский, ул. Советская, 3-А



Условные обозначения:

- объект культурного наследия;
- местоположение территории объекта культурного наследия.

Перечень координат характерных точек границ территории объекта культурного наследия регионального значения "Братская могила участников гражданской войны, погибших в борьбе за власть Советов", расположенного по адресу (местонахождение): Волгоградская область, Новониколаевский район, х. Куликовский, ул. Советская, 3-А

Система координат: МСК-34, зона 1

Номер характерной точки	X	Y
н1	719698.10	1264686.13
н2	719697.98	1264698.49
н3	719679.19	1264697.76
н4	719679.35	1264685.42
н1	719698.10	1264686.13



Режим использования территории объекта культурного наследия регионального значения "Братская могила участников гражданской войны, погибших в борьбе за власть Советов", расположенного по адресу (местонахождение): Волгоградская область, Новониколаевский район, х. Куликовский, ул. Советская, 3-А

В границах территории объекта культурного наследия регионального значения "Братская могила участников гражданской войны, погибших в борьбе за власть Советов", расположенного по адресу (местонахождение): Волгоградская область, Новониколаевский район, х. Куликовский, ул. Советская, 3-А, запрещается строительство объектов капитального строительства, а также проведение земляных, строительных, мелиоративных и иных работ, за исключением:

работ по сохранению объекта культурного наследия или его отдельных элементов, сохранению историко-градостроительной или природной среды объекта культурного наследия;

работ по благоустройству территории объекта культурного наследия, которые осуществляются при условии соблюдения мер по обеспечению сохранности объекта культурного наследия;

мероприятий по музеефикации объекта культурного наследия, которые осуществляются при условии соблюдения мер по обеспечению сохранности объекта культурного наследия;

устройства ограждений с несплошным (визуально проницаемым) заполнением, которые осуществляются при условии соблюдения мер по обеспечению сохранности объекта культурного наследия;

научно-исследовательских и изыскательских работ, в том числе по изучению культурного слоя;

размещения наружной рекламы, содержащей исключительно информацию о проводимых на объектах культурного наследия и их территориях театрално-зрелищных, культурно-просветительских и воспитательно-патриотических мероприятий, или исключительно информацию об указанных мероприятиях и одновременное упоминание об определенном лице как о спонсоре данного мероприятия при условии, если такому упоминанию отведено не более десяти процентов рекламной площади (пространства).

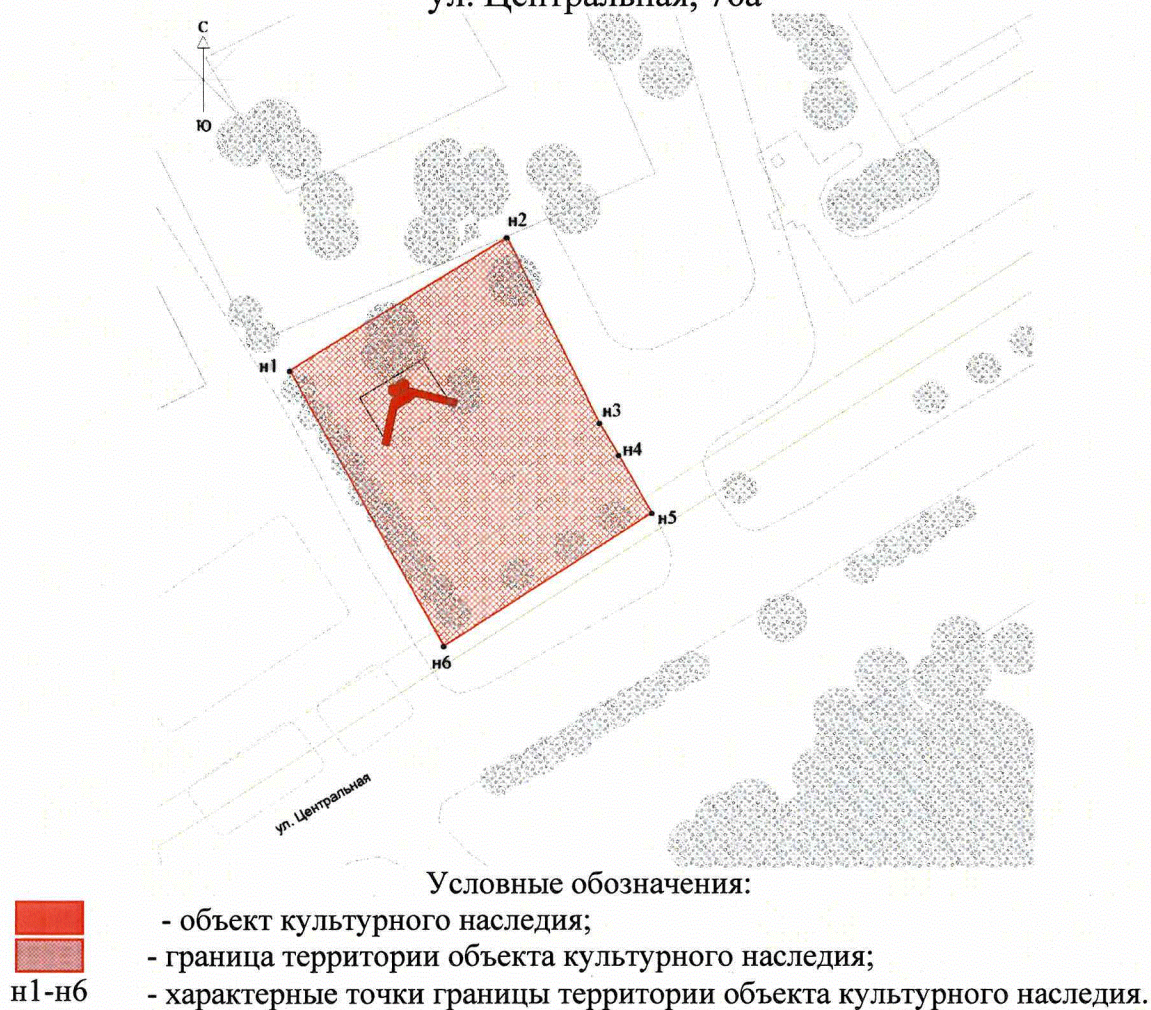
## ПРИЛОЖЕНИЕ 6

к приказу комитета государственной  
охраны объектов культурного  
наследия Волгоградской области

от 26.11.2024 № 102-н

Границы территории объекта культурного наследия регионального значения "Братская могила участников гражданской войны, погибших в борьбе за власть Советов", расположенного по адресу (местонахождение): Волгоградская область, Новониколаевский район, х. Двойновский, ул. Центральная, 76а<sup>6</sup>

Схема границ территории объекта культурного наследия регионального значения "Братская могила участников гражданской войны, погибших в борьбе за власть Советов", расположенного по адресу (местонахождение): Волгоградская область, Новониколаевский район, х. Двойновский, ул. Центральная, 76а



<sup>6</sup> Адрес (местонахождение) и наименование объекта культурного наследия указаны в соответствии с актом федерального органа охраны объектов культурного наследия о регистрации объекта культурного наследия в Едином государственном реестре объектов культурного наследия (памятников истории и культуры) народов Российской Федерации.

Ситуационный план границ территории объекта культурного наследия регионального значения "Братская могила участников гражданской войны, погибших в борьбе за власть Советов", расположенного по адресу (местонахождение): Волгоградская область, Новониколаевский район, х. Двойновский, ул. Центральная, 76а



Условные обозначения:

- объект культурного наследия;
- местоположение территории объекта культурного наследия.

Перечень координат характерных точек границ территории объекта культурного наследия регионального значения "Братская могила участников гражданской войны, погибших в борьбе за власть Советов", расположенного по адресу (местонахождение): Волгоградская область, Новониколаевский район, х. Двойновский, ул. Центральная, 76а

Система координат: МСК-34, зона 1

Номер характерной точки	X	Y
н1	742455.61	1258607.05
н2	742471.29	1258632.53
н3	742449.43	1258643.35
н4	742445.66	1258645.59
н5	742438.83	1258649.48
н6	742423.18	1258625.07
н1	742455.61	1258607.05

Режим использования территории объекта культурного наследия регионального значения "Братская могила участников гражданской войны, погибших в борьбе за власть Советов", расположенного по адресу (местонахождение): Волгоградская область, Новониколаевский район, х. Двойновский, ул. Центральная, 76а

В границах территории объекта культурного наследия регионального значения "Братская могила участников гражданской войны, погибших в борьбе за власть Советов", расположенного по адресу (местонахождение): Волгоградская область, Новониколаевский район, х. Двойновский, ул. Центральная, 76а, запрещается строительство объектов капитального строительства, а также проведение земляных, строительных, мелиоративных и иных работ, за исключением:

работ по сохранению объекта культурного наследия или его отдельных элементов, сохранению историко-градостроительной или природной среды объекта культурного наследия;

работ по благоустройству территории объекта культурного наследия, которые осуществляются при условии соблюдения мер по обеспечению сохранности объекта культурного наследия;

мероприятий по музеефикации объекта культурного наследия, которые осуществляются при условии соблюдения мер по обеспечению сохранности объекта культурного наследия;

устройства ограждений с несплошным (визуально проницаемым) заполнением, которые осуществляются при условии соблюдения мер по обеспечению сохранности объекта культурного наследия;

научно-исследовательских и изыскательских работ, в том числе по изучению культурного слоя;

размещения наружной рекламы, содержащей исключительно информацию о проводимых на объектах культурного наследия и их территориях театрально-зрелищных, культурно-просветительских и воспитательно-патриотических мероприятий, или исключительно информацию об указанных мероприятиях и одновременное упоминание об определенном лице как о спонсоре данного мероприятия при условии, если такому упоминанию отведено не более десяти процентов рекламной площади (пространства).

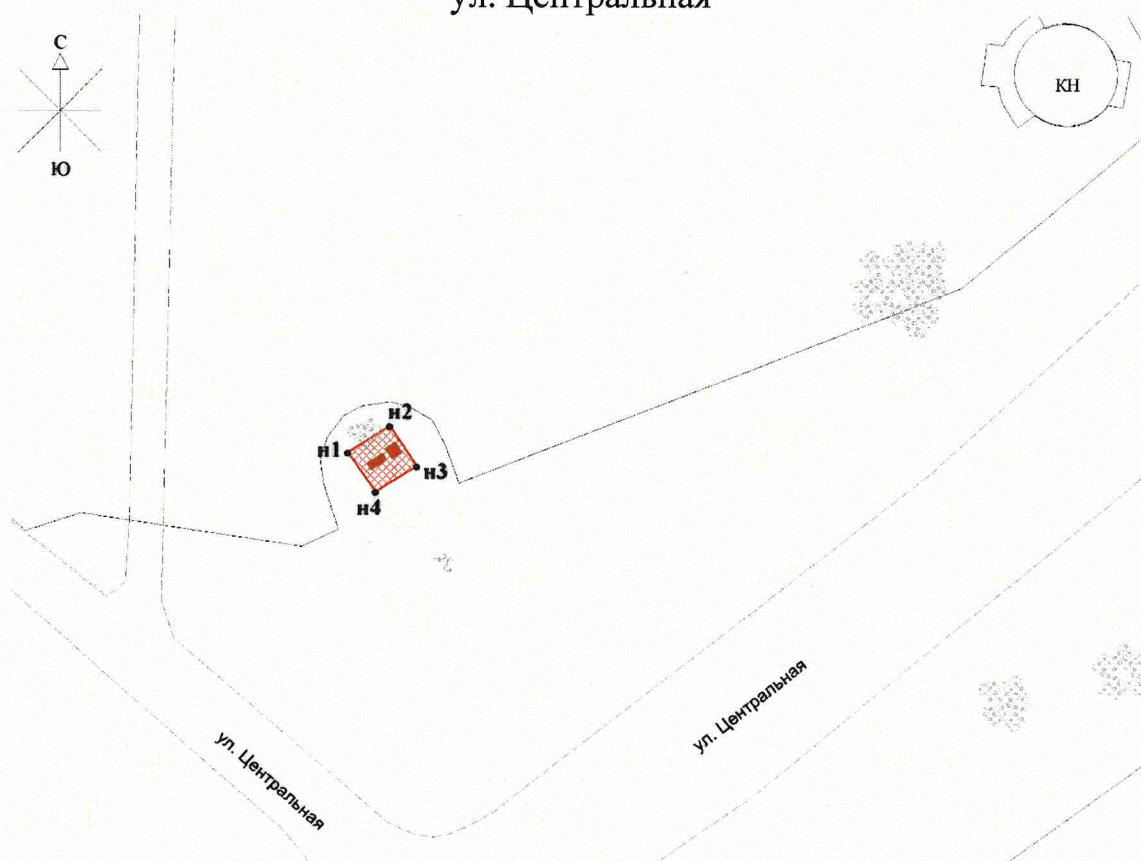
## ПРИЛОЖЕНИЕ 7

к приказу комитета государственной  
охраны объектов культурного  
наследия Волгоградской области

от 26.11.2024 № 102-н

Границы территории объекта культурного наследия регионального значения "Братская могила участников гражданской войны, погибших в борьбе за власть Советов", расположенного по адресу (местонахождение): Волгоградская область, Новониколаевский район, х. Алексиковский, ул. Центральная<sup>7</sup>

Схема границ территории объекта культурного наследия регионального значения "Братская могила участников гражданской войны, погибших в борьбе за власть Советов", расположенного по адресу (местонахождение): Волгоградская область, Новониколаевский район, х. Алексиковский, ул. Центральная




Условные обозначения:



- объект культурного наследия;
- граница территории объекта культурного наследия;
- характерные точки границы территории объекта культурного наследия.

<sup>7</sup> Адрес (местонахождение) и наименование объекта культурного наследия указаны в соответствии с актом федерального органа охраны объектов культурного наследия о регистрации объекта культурного наследия в Едином государственном реестре объектов культурного наследия (памятников истории и культуры) народов Российской Федерации.

Ситуационный план границ территории объекта культурного наследия регионального значения "Братская могила участников гражданской войны, погибших в борьбе за власть Советов", расположенного по адресу (местонахождение): Волгоградская область, Новониколаевский район, х. Алексиковский, ул. Центральная



Условные обозначения:

- объект культурного наследия;
- местоположение территории объекта культурного наследия.

Перечень координат характерных точек границ территории объекта культурного наследия регионального значения "Братская могила участников гражданской войны, погибших в борьбе за власть Советов", расположенного по адресу (местонахождение): Волгоградская область, Новониколаевский район, х. Алексиковский, ул. Центральная

Система координат: МСК-34, зона 1

Номер характерной точки	X	Y
н1	730832,87	1248199,35
н2	730835,24	1248203,35
н3	730831,54	1248205,65
н4	730829,26	1248201,801
н1	730832,87	1248199,35

Режим использования территории объекта культурного наследия регионального значения "Братская могила участников гражданской войны, погибших в борьбе за власть Советов", расположенного по адресу (местонахождение): Волгоградская область, Новониколаевский район, х. Алексиковский, ул. Центральная

В границах территории объекта культурного наследия регионального значения "Братская могила участников гражданской войны, погибших в борьбе за власть Советов", расположенного по адресу (местонахождение): Волгоградская область, Новониколаевский район, х. Алексиковский, ул. Центральная, запрещается строительство объектов капитального строительства, а также проведение земляных, строительных, мелиоративных и иных работ, за исключением:

работ по сохранению объекта культурного наследия или его отдельных элементов, сохранению историко-градостроительной или природной среды объекта культурного наследия;

работ по благоустройству территории объекта культурного наследия, которые осуществляются при условии соблюдения мер по обеспечению сохранности объекта культурного наследия;

мероприятий по музеефикации объекта культурного наследия, которые осуществляются при условии соблюдения мер по обеспечению сохранности объекта культурного наследия;

устройства ограждений с несплошным (визуально проницаемым) заполнением, которые осуществляются при условии соблюдения мер по обеспечению сохранности объекта культурного наследия;

научно-исследовательских и изыскательских работ, в том числе по изучению культурного слоя;

размещения наружной рекламы, содержащей исключительно информацию о проводимых на объектах культурного наследия и их территориях театральном-зрелищных, культурно-просветительских и воспитательно-патриотических мероприятиях, или исключительно информацию об указанных мероприятиях и одновременное упоминание об определенном лице как о спонсоре данного мероприятия при условии, если такому упоминанию отведено не более десяти процентов рекламной площади (пространства).

## ПРИЛОЖЕНИЕ 8

к приказу комитета государственной  
охраны объектов культурного  
наследия Волгоградской области

от 26.11.2024 № 102-н

Границы территории объекта культурного наследия регионального значения  
"Могила комиссара П.И. Аникеева", расположенного по адресу  
(местонахождение): Волгоградская область, Новониколаевский район,  
х. Мироновский<sup>8</sup>


Схема границ территории объекта культурного наследия регионального  
значения "Могила комиссара П.И. Аникеева", расположенного по адресу  
(местонахождение): Волгоградская область, Новониколаевский район,  
х. Мироновский



<sup>8</sup> Адрес (местонахождение) и наименование объекта культурного наследия указаны в соответствии с актом федерального органа охраны объектов культурного наследия о регистрации объекта культурного наследия в Едином государственном реестре объектов культурного наследия (памятников истории и культуры) народов Российской Федерации.



Ситуационный план границ территории объекта культурного наследия регионального значения "Могила комиссара П.И. Аникеева", расположенного по адресу (местонахождение): Волгоградская область, Новониколаевский район, х. Мироновский



Условные обозначения:

- объект культурного наследия;
- местоположение территории объекта культурного наследия.

Перечень координат характерных точек границ территории объекта культурного наследия регионального значения "Могила комиссара П.И. Аникеева", расположенного по адресу (местонахождение): Волгоградская область, Новониколаевский район, х. Мироновский

Система координат: МСК-34, зона 1

Номер характерной точки	X	Y
н1	756975.52	1288541.68
н2	756975.52	1288547.68
н3	756970.52	1288547.68
н4	756970.52	1288541.68
н1	756975.52	1288541.68

Режим использования территории объекта культурного наследия регионального значения "Могила комиссара П.И. Аникеева", расположенного по адресу (местонахождение): Волгоградская область, Новониколаевский район, х. Мироновский

В границах территории объекта культурного наследия регионального значения "Могила комиссара П.И. Аникеева", расположенного по адресу (местонахождение): Волгоградская область, Новониколаевский район, х. Мироновский, запрещается строительство объектов капитального строительства, а также проведение земляных, строительных, мелиоративных и иных работ, за исключением:

работ по сохранению объекта культурного наследия или его отдельных элементов, сохранению историко-градостроительной или природной среды объекта культурного наследия;

работ по благоустройству территории объекта культурного наследия, которые осуществляются при условии соблюдения мер по обеспечению сохранности объекта культурного наследия;

мероприятий по музеефикации объекта культурного наследия, которые осуществляются при условии соблюдения мер по обеспечению сохранности объекта культурного наследия;

устройства ограждений с несплошным (визуально проницаемым) заполнением, которые осуществляются при условии соблюдения мер по обеспечению сохранности объекта культурного наследия;

научно-исследовательских и изыскательских работ, в том числе по изучению культурного слоя;

размещения наружной рекламы, содержащей исключительно информацию о проводимых на объектах культурного наследия и их территориях театрально-зрелищных, культурно-просветительских и воспитательно-патриотических мероприятиях, или исключительно информацию об указанных мероприятиях и одновременное упоминание об определенном лице как о спонсоре данного мероприятия при условии, если такому упоминанию отведено не более десяти процентов рекламной площади (пространства).

## ПРИЛОЖЕНИЕ 9

к приказу комитета государственной  
охраны объектов культурного  
наследия Волгоградской области

от 26.11.2024 № 102-н

Границы территории объекта культурного наследия регионального значения "Братская могила участников гражданской войны, погибших в борьбе за власть Советов", расположенного по адресу (местонахождение): Волгоградская область, Новониколаевский район, х. Николаевский, ул. Центральная, 14 а<sup>9</sup>

Схема границ территории объекта культурного наследия регионального значения "Братская могила участников гражданской войны, погибших в борьбе за власть Советов", расположенного по адресу (местонахождение): Волгоградская область, Новониколаевский район, х. Николаевский, ул. Центральная, 14 а




<sup>9</sup> Адрес (местонахождение) и наименование объекта культурного наследия указаны в соответствии с актом федерального органа охраны объектов культурного наследия о регистрации объекта культурного наследия в Едином государственном реестре объектов культурного наследия (памятников истории и культуры) народов Российской Федерации.

Ситуационный план границ территории объекта культурного наследия регионального значения "Братская могила участников гражданской войны, погибших в борьбе за власть Советов", расположенного по адресу (местонахождение): Волгоградская область, Новониколаевский район, х. Николаевский, ул. Центральная, 14 а



Условные обозначения:

 - местоположение территории объекта культурного наследия.

Перечень координат характерных точек границ территории объекта культурного наследия регионального значения "Братская могила участников гражданской войны, погибших в борьбе за власть Советов", расположенного по адресу (местонахождение): Волгоградская область, Новониколаевский район, х. Николаевский, ул. Центральная, 14 а

Система координат: МСК-34, зона 1

Номер характерной точки	X	Y
н1	754046.19	1274126.02
н2	754040.38	1274133.02
н3	754035.69	1274129.12
н4	754041.50	1274122.12
н1	754046.19	1274126.02

Режим использования территории объекта культурного наследия регионального значения "Братская могила участников гражданской войны, погибших в борьбе за власть Советов", расположенного по адресу (местонахождение): Волгоградская область, Новониколаевский район, х. Николаевский, ул. Центральная, 14 а

В границах территории объекта культурного наследия регионального значения "Братская могила участников гражданской войны, погибших в борьбе за власть Советов", расположенного по адресу (местонахождение): Волгоградская область, Новониколаевский район, х. Николаевский, ул. Центральная, 14 а, запрещается строительство объектов капитального строительства, а также проведение земляных, строительных, мелиоративных и иных работ, за исключением:

работ по сохранению объекта культурного наследия или его отдельных элементов, сохранению историко-градостроительной или природной среды объекта культурного наследия;

работ по благоустройству территории объекта культурного наследия, которые осуществляются при условии соблюдения мер по обеспечению сохранности объекта культурного наследия;

мероприятий по музеефикации объекта культурного наследия, которые осуществляются при условии соблюдения мер по обеспечению сохранности объекта культурного наследия;

устройства ограждений с несплошным (визуально проницаемым) заполнением, которые осуществляются при условии соблюдения мер по обеспечению сохранности объекта культурного наследия;

научно-исследовательских и изыскательских работ, в том числе по изучению культурного слоя;

размещения наружной рекламы, содержащей исключительно информацию о проводимых на объектах культурного наследия и их территориях театральными, культурно-просветительскими и воспитательно-патриотическими мероприятиями, или исключительно информацию об указанных мероприятиях и одновременное упоминание об определенном лице как о спонсоре данного мероприятия при условии, если такому упоминанию отведено не более десяти процентов рекламной площади (пространства).

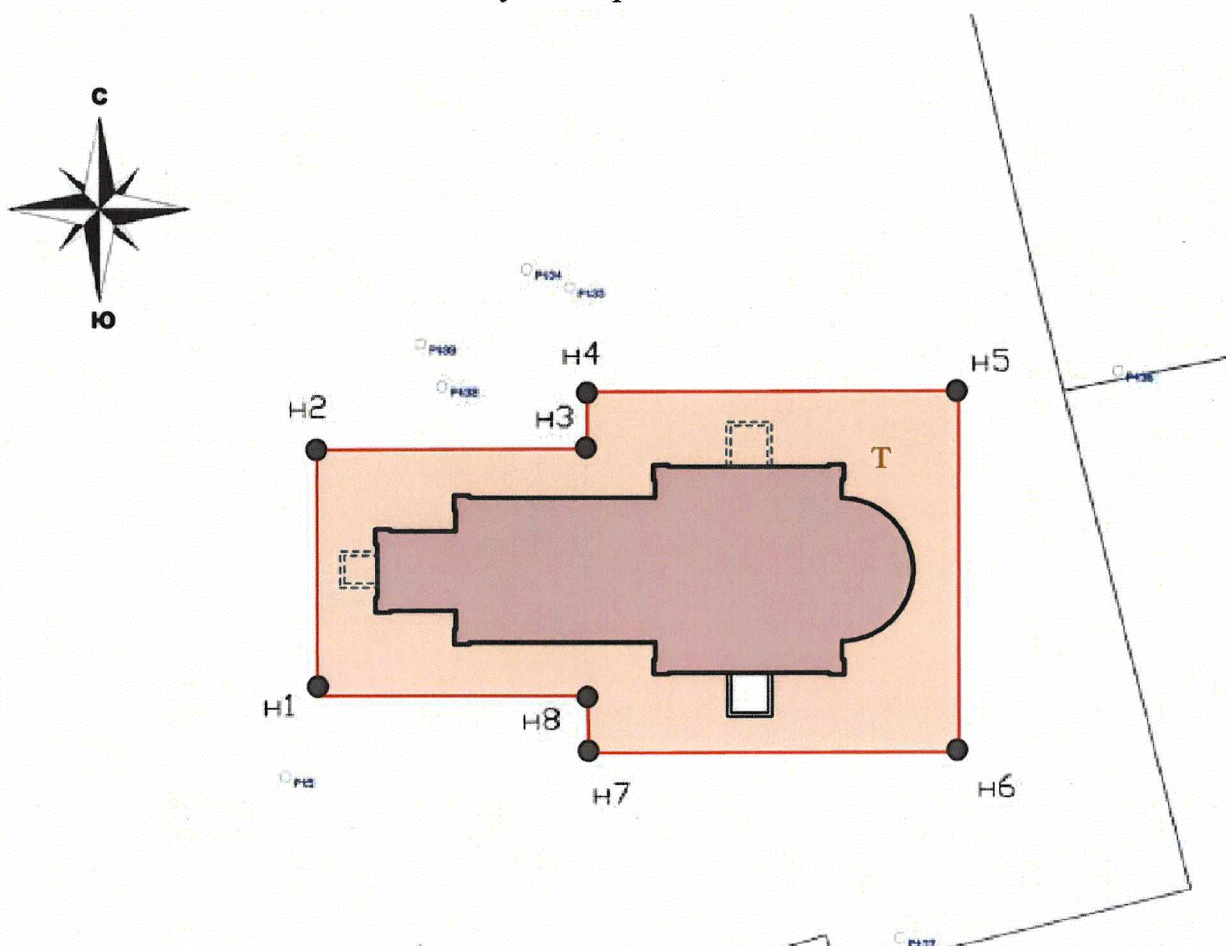
## ПРИЛОЖЕНИЕ 10

к приказу комитета государственной  
охраны объектов культурного  
наследия Волгоградской области



от 26.11.2024 № 102-н

Границы территории объекта культурного наследия регионального значения  
"Церковь Михаила Архангела", расположенного по адресу (местонахождение):  
Волгоградская область, Урюпинский район, хут. Петровский<sup>10</sup>

Схема границ территории объекта культурного наследия регионального  
значения "Церковь Михаила Архангела", расположенного по адресу  
(местонахождение): Волгоградская область, Урюпинский район,  
хут. Петровский

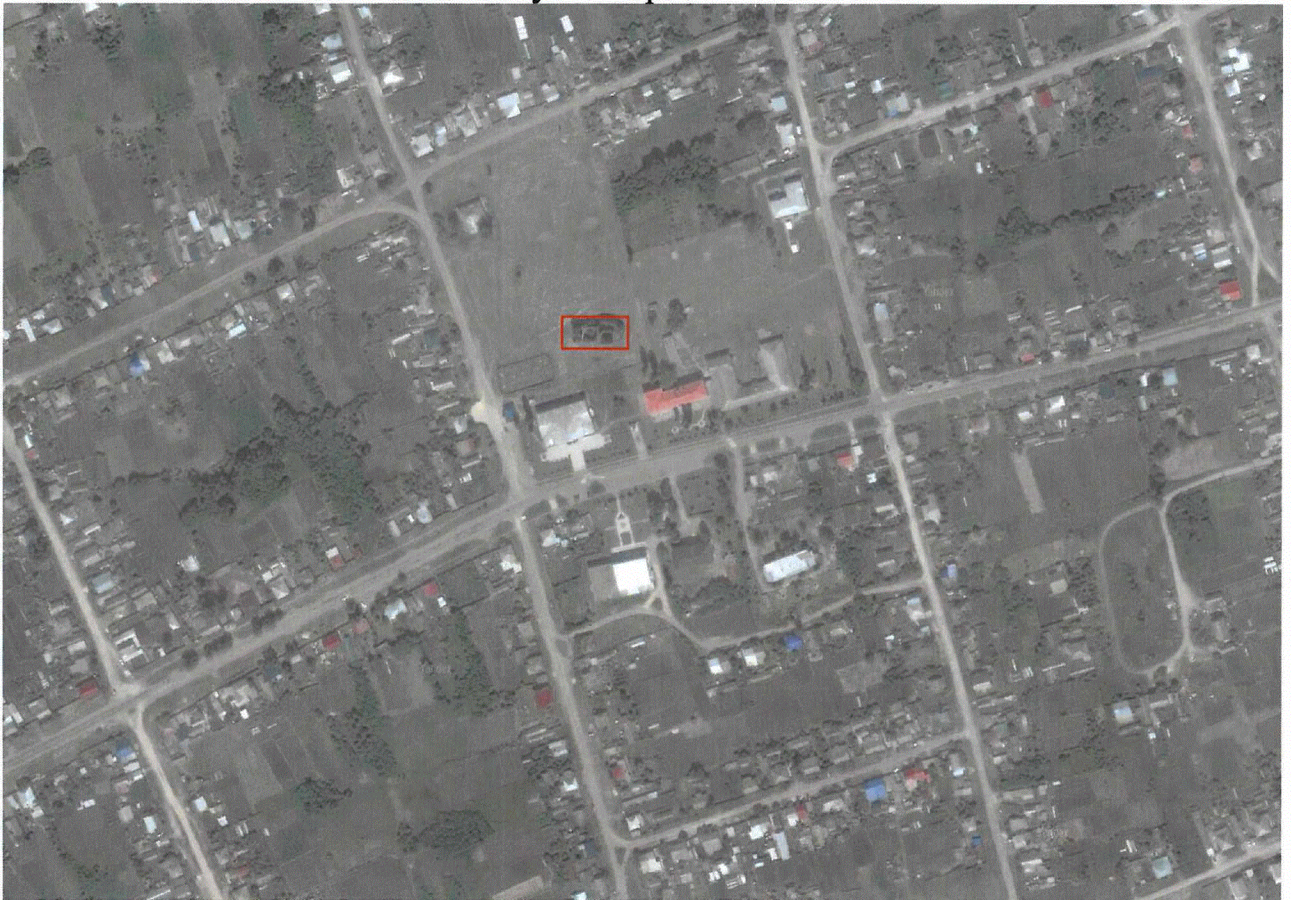


Условные обозначения:

-  - объект культурного наследия;
-  - граница территории объекта культурного наследия;
- н1-н8 - характерные точки границы территории объекта культурного наследия.

<sup>10</sup> Адрес (местонахождение) и наименование объекта культурного наследия указаны в соответствии с актом федерального органа охраны объектов культурного наследия о регистрации объекта культурного наследия в Едином государственном реестре объектов культурного наследия (памятников истории и культуры) народов Российской Федерации.

Ситуационный план границ территории объекта культурного наследия регионального значения "Церковь Михаила Архангела", расположенного по адресу (местонахождение): Волгоградская область, Урюпинский район, хут. Петровский



Условные обозначения:

- местоположение территории объекта культурного наследия.

Перечень координат характерных точек границ территории объекта культурного наследия регионального значения "Церковь Михаила Архангела", расположенного по адресу (местонахождение): Волгоградская область, Урюпинский район, хут. Петровский

Система координат: МСК-34, зона 1

Номер характерной точки	X	Y
н1	710561,62	1224204,16
н2	710578,62	1224204,16
н3	710578,62	1224222,66
н4	710582,62	1224222,66
н5	710582,62	1224248,16
н6	710557,62	1224248,16
н7	710557,62	1224222,66
н8	710561,62	1224222,66
н1	710561,62	1224204,16

Режим использования территории объекта культурного наследия регионального значения "Церковь Михаила Архангела", расположенного по адресу (местонахождение): Волгоградская область, Урюпинский район, хут. Петровский

В границах территории объекта культурного наследия регионального значения "Церковь Михаила Архангела", расположенного по адресу (местонахождение): Волгоградская область, Урюпинский район, хут. Петровский, запрещается строительство объектов капитального строительства, а также проведение земляных, строительных, мелиоративных и иных работ, за исключением:

работ по сохранению объекта культурного наследия или его отдельных элементов, сохранению историко-градостроительной или природной среды объекта культурного наследия;

работ по благоустройству территории объекта культурного наследия, которые осуществляются при условии соблюдения мер по обеспечению сохранности объекта культурного наследия;

мероприятий по музеефикации объекта культурного наследия, которые осуществляются при условии соблюдения мер по обеспечению сохранности объекта культурного наследия;

устройства ограждений с несплошным (визуально проницаемым) заполнением, которые осуществляются при условии соблюдения мер по обеспечению сохранности объекта культурного наследия;

научно-исследовательских и изыскательских работ, в том числе по изучению культурного слоя;

размещения наружной рекламы, содержащей исключительно информацию о проводимых на объектах культурного наследия и их территориях театрально-зрелищных, культурно-просветительских и воспитательно-патриотических мероприятиях, или исключительно информацию об указанных мероприятиях и одновременное упоминание об определенном лице как о спонсоре данного мероприятия при условии, если такому упоминанию отведено не более десяти процентов рекламной площади (пространства).



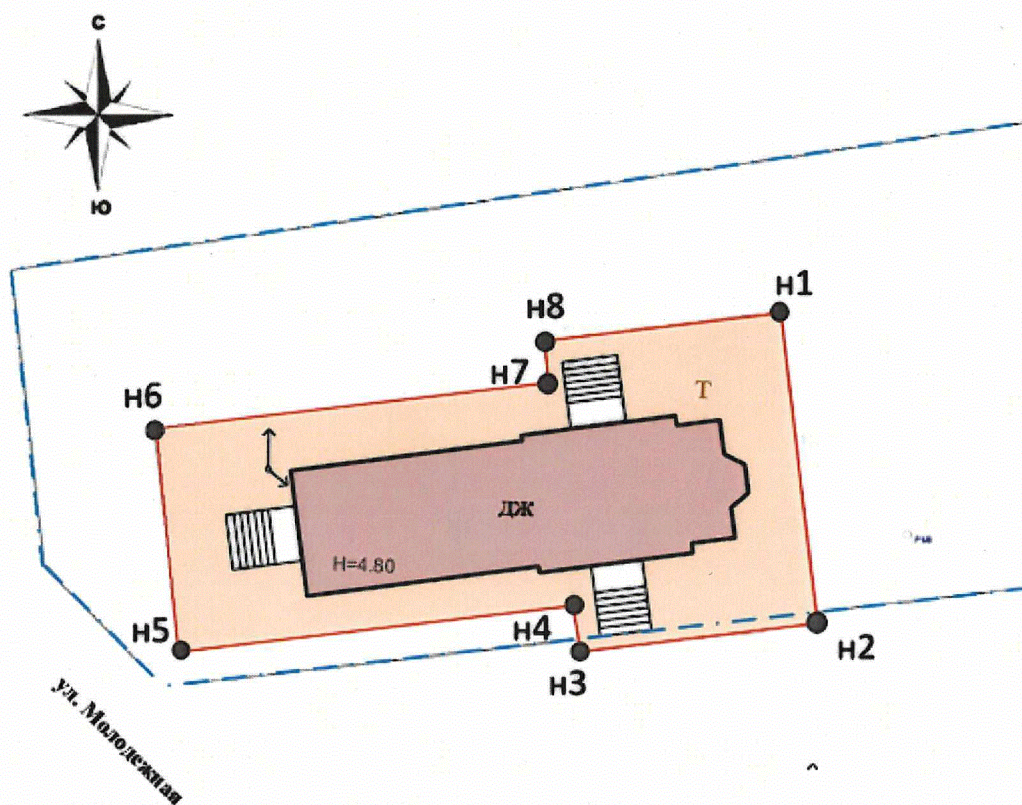
## ПРИЛОЖЕНИЕ 11

к приказу комитета государственной  
охраны объектов культурного  
наследия Волгоградской области



от 26.11.2024 № 102-н

Границы территории объекта культурного наследия регионального значения  
"Церковь Вознесения", расположенного по адресу (местонахождение):  
Волгоградская область, Урюпинский район, хут. Вишняки<sup>11</sup>

Схема границ территории объекта культурного наследия регионального  
значения "Церковь Вознесения", расположенного по адресу  
(местонахождение): Волгоградская область, Урюпинский район, хут. Вишняки



Условные обозначения:

-  - объект культурного наследия;
-  - граница территории объекта культурного наследия;
- н1-н8 - характерные точки границы территории объекта культурного наследия.

<sup>11</sup> Адрес (местонахождение) и наименование объекта культурного наследия указаны в соответствии с актом федерального органа охраны объектов культурного наследия о регистрации объекта культурного наследия в Едином государственном реестре объектов культурного наследия (памятников истории и культуры) народов Российской Федерации.

Ситуационный план границ территории объекта культурного наследия регионального значения "Церковь Вознесения", расположенного по адресу (местонахождение): Волгоградская область, Урюпинский район, хут. Вишняки



Условные обозначения:

- местоположение территории объекта культурного наследия.

Перечень координат характерных точек границ территории объекта культурного наследия регионального значения "Церковь Вознесения", расположенного по адресу (местонахождение): Волгоградская область, Урюпинский район, хут. Вишняки

Система координат: МСК-34, зона 1

Номер характерной точки	X	Y
н1	732430,60	1233345,71
н2	732404,47	1233348,80
н3	732402,12	1233329,94
н4	732406,00	1233328,48
н5	732402,10	1233295,63
н6	732420,67	1233293,43
н7	732424,57	1233326,28
н8	732428,14	1233325,86
н1	732430,60	1233345,71

Режим использования территории объекта культурного наследия регионального значения "Церковь Вознесения", расположенного по адресу (местонахождение): Волгоградская область, Урюпинский район, хут. Вишняки

В границах территории объекта культурного наследия регионального значения "Церковь Вознесения", расположенного по адресу (местонахождение): Волгоградская область, Урюпинский район, хут. Вишняки, запрещается строительство объектов капитального строительства, а также проведение земляных, строительных, мелиоративных и иных работ, за исключением:

работ по сохранению объекта культурного наследия или его отдельных элементов, сохранению историко-градостроительной или природной среды объекта культурного наследия;

работ по благоустройству территории объекта культурного наследия, которые осуществляются при условии соблюдения мер по обеспечению сохранности объекта культурного наследия;

мероприятий по музеефикации объекта культурного наследия, которые осуществляются при условии соблюдения мер по обеспечению сохранности объекта культурного наследия;

устройства ограждений с несплошным (визуально проницаемым) заполнением, которые осуществляются при условии соблюдения мер по обеспечению сохранности объекта культурного наследия;

научно-исследовательских и изыскательских работ, в том числе по изучению культурного слоя;

размещения наружной рекламы, содержащей исключительно информацию о проводимых на объектах культурного наследия и их территориях театрално-зрелищных, культурно-просветительских и воспитательно-патриотических мероприятий, или исключительно информацию об указанных мероприятиях и одновременное упоминание об определенном лице как о спонсоре данного мероприятия при условии, если такому упоминанию отведено не более десяти процентов рекламной площади (пространства).

## ПРИЛОЖЕНИЕ 12

к приказу комитета государственной  
охраны объектов культурного  
наследия Волгоградской области

от 26.11.2024 № 102-н

Границы территории объекта культурного наследия регионального значения  
"Церковь Сретенская", расположенного по адресу (местонахождение):  
Волгоградская область, Урюпинский район, ст-ца Михайловская<sup>12</sup>

Схема границ территории объекта культурного наследия регионального  
значения "Церковь Сретенская", расположенного по адресу  
(местонахождение): Волгоградская область, Урюпинский район,  
ст-ца Михайловская



<sup>12</sup> Адрес (местонахождение) и наименование объекта культурного наследия указаны в соответствии с актом федерального органа охраны объектов культурного наследия о регистрации объекта культурного наследия в Едином государственном реестре объектов культурного наследия (памятников истории и культуры) народов Российской Федерации.

Ситуационный план границ территории объекта культурного наследия регионального значения "Церковь Сретенская", расположенного по адресу (местонахождение): Волгоградская область, Урюпинский район, ст-ца Михайловская



Условные обозначения:

- местоположение территории объекта культурного наследия.

Перечень координат характерных точек границ территории объекта культурного наследия регионального значения "Церковь Сретенская", расположенного по адресу (местонахождение): Волгоградская область, Урюпинский район, ст-ца Михайловская

Система координат: МСК-34, зона 1

Номер характерной точки	X	Y
н1	733371.03	1218682.06
н2	733376.35	1218704.30
н3	733383.81	1218701.86
н4	733388.81	1218732.31
н5	733352.66	1218743.92
н6	733348.33	1218737.07
н7	733356.14	1218734.59
н8	733349.83	1218696.02
н1	733371.03	1218682.06

Режим использования территории объекта культурного наследия регионального значения "Церковь Сретенская", расположенного по адресу (местонахождение): Волгоградская область, Урюпинский район, ст-ца Михайловская

В границах территории объекта культурного наследия регионального значения "Церковь Сретенская", расположенного по адресу (местонахождение): Волгоградская область, Урюпинский район, ст-ца Михайловская, запрещается строительство объектов капитального строительства, а также проведение земляных, строительных, мелиоративных и иных работ, за исключением:

работ по сохранению объекта культурного наследия или его отдельных элементов, сохранению историко-градостроительной или природной среды объекта культурного наследия;

работ по благоустройству территории объекта культурного наследия, которые осуществляются при условии соблюдения мер по обеспечению сохранности объекта культурного наследия;

мероприятий по музеефикации объекта культурного наследия, которые осуществляются при условии соблюдения мер по обеспечению сохранности объекта культурного наследия;

устройства ограждений с несплошным (визуально проницаемым) заполнением, которые осуществляются при условии соблюдения мер по обеспечению сохранности объекта культурного наследия;

научно-исследовательских и изыскательских работ, в том числе по изучению культурного слоя;

размещения наружной рекламы, содержащей исключительно информацию о проводимых на объектах культурного наследия и их территориях театрално-зрелищных, культурно-просветительских и воспитательно-патриотических мероприятий, или исключительно информацию об указанных мероприятиях и одновременное упоминание об определенном лице как о спонсоре данного мероприятия при условии, если такому упоминанию отведено не более десяти процентов рекламной площади (пространства).