



КОМИТЕТ ГОСУДАРСТВЕННОЙ ОХРАНЫ  
ОБЪЕКТОВ КУЛЬТУРНОГО НАСЛЕДИЯ  
ВОЛГОГРАДСКОЙ ОБЛАСТИ  
(ОБЛКУЛЬТНАСЛЕДИЕ)

**ПРИКАЗ**

02 июля 2024 г.

№ 53-н

Волгоград

Об утверждении границ и режима использования территории объектов культурного наследия регионального значения, расположенных на территории городского округа город-герой Волгоград, Калачевского, Котельниковского, Новоаннинского и Палласовского районов Волгоградской области

В соответствии со статьей 3.1, пунктом 2 статьи 33 Федерального закона от 25 июня 2002 г. № 73-ФЗ "Об объектах культурного наследия (памятниках истории и культуры) народов Российской Федерации", пунктом 8 требований к составлению проектов границ территорий объектов культурного наследия, утвержденных приказом Министерства культуры Российской Федерации от 04 июня 2015 г. № 1745, Положением о комитете государственной охраны объектов культурного наследия Волгоградской области, утвержденным постановлением Администрации Волгоградской области от 19 декабря 2016 г. № 697-п, п р и к а з ы в а ю:

1. Утвердить:

1.1. Границы и режим использования территории объекта культурного наследия регионального значения "Водокачка (не использ.)", расположенного по адресу (местонахождение): Волгоградская область, г. Волгоград, Красноармейский район, ж.д. станция Сарепта, согласно приложению 1;

1.2. Границы и режим использования территории объекта культурного наследия регионального значения "Водонапорная башня (насосная станция для подкачки воды)", расположенного по адресу (местонахождение): Волгоградская область, г. Волгоград, Красноармейский район, ж.д. станция Сарепта, ул. Арсеньева, согласно приложению 2;

1.3. Границы территории объекта культурного наследия регионального значения "Место расстрела пионеров "Босоногого гарнизона", расположенного по адресу (местонахождение): Волгоградская область, Калачевский район, х. Вербовский, ул. Донская Царица, 53, согласно приложению 3;

1.4. Границы и режим использования территории объекта культурного наследия регионального значения "Братская могила советских воинов, погибших в период Сталинградской битвы", расположенного по адресу (местонахождение): Волгоградская область, Котельниковский район, хут. Небыков, согласно приложению 4;


1.5. Границы и режим использования территории объекта культурного наследия регионального значения "Здание, где формировался 33-й добровольческий полк народного ополчения", расположенного по адресу (местонахождение): Волгоградская область, Новоаннинский район, г. Новоаннинский, Интернациональный пер., 87, согласно приложению 5;

1.6. Границы и режим использования территории объекта культурного наследия регионального значения "Братская могила участников гражданской войны и советских воинов, погибших в период Сталинградской битвы", расположенного по адресу (местонахождение): Волгоградская область, Новоаннинский район, г. Новоаннинский, парк, согласно приложению 6;

1.7. Границы и режим использования территории объекта культурного наследия регионального значения "Братская могила коммунаров", расположенного по адресу (местонахождение): Волгоградская область, Палласовский район, г. Палласовка, ул. Береговая, согласно приложению 7.

2. Настоящий приказ вступает в силу со дня его подписания и подлежит официальному опубликованию.

Председатель комитета



А.Ю.Баженов

## ПРИЛОЖЕНИЕ 1

к приказу комитета  
государственной охраны  
объектов культурного наследия  
Волгоградской области

от 02.07.2024 № 53-н

Границы территории объекта культурного наследия регионального значения  
"Водокачка (не использ.)", расположенного по адресу (местонахождение):  
Волгоградская область, г. Волгоград, Красноармейский район,  
ж.д. станция Сарепта<sup>1</sup>

Схема границ территории объекта культурного наследия регионального  
значения "Водокачка (не использ.)", расположенного по адресу  
(местонахождение): Волгоградская область, г. Волгоград, Красноармейский  
район, ж.д. станция Сарепта



Условные обозначения:



- граница территории объекта культурного наследия;

1 - 4

- характерные точки границы территории объекта культурного наследия.

<sup>1</sup> Адрес (местонахождение) и наименование объекта культурного наследия указаны в соответствии с актом федерального органа охраны объектов культурного наследия о регистрации объекта культурного наследия в Едином государственном реестре объектов культурного наследия (памятников истории и культуры) народов Российской Федерации.

Перечень координат характерных точек границ территории объекта культурного наследия регионального значения "Водокачка (не использ.)", расположенного по адресу (местонахождение): Волгоградская область, г. Волгоград, Красноармейский район, ж.д. станция Сарепта

Система координат: МСК 34-1

Номер характерной точки	X	Y
1	463283.42	1407762.41
2	463270.68	1407752.71
3	463278.85	1407741.97
4	463291.60	1407751.67
1	463283.42	1407762.41

Режим использования территории объекта культурного наследия регионального значения "Водокачка (не использ.)", расположенного по адресу (местонахождение): Волгоградская область, г. Волгоград, Красноармейский район, ж.д. станция Сарепта

В границах территории объекта культурного наследия регионального значения "Водокачка (не использ.)", расположенного по адресу (местонахождение): Волгоградская область, г. Волгоград, Красноармейский район, ж.д. станция Сарепта, устанавливается режим земель историко-культурного назначения, правовой режим которых регулируется земельным законодательством Российской Федерации и статьей 5.1 Федерального закона от 25.06.2002 г. № 73-ФЗ "Об объектах культурного наследия (памятниках истории и культуры) народов Российской Федерации".

В границах территории объекта культурного наследия регионального значения "Водокачка (не использ.)", расположенного по адресу (местонахождение): Волгоградская область, г. Волгоград, Красноармейский район, ж.д. станция Сарепта, разрешается:

проведение работ, направленных на сохранение объекта культурного наследия (ремонт, реставрация, консервация, приспособление памятника для современного использования), без изменений его особенностей, составляющих предмет охраны, на основании проектов, выполненных, согласованных и утвержденных в установленном порядке;

прокладка инженерных сетей, не создающая угрозу объекту культурного наследия;

ведение хозяйственной деятельности, не противоречащей требованиям обеспечения сохранности объекта культурного наследия и позволяющей обеспечить функционирование объекта культурного наследия в современных условиях;

благоустройство, в том числе устройство отмосток и иных сооружений инженерной защиты объекта культурного наследия, плиточного и иного покрытия;

устройство наружного освещения объекта культурного наследия с учетом влияния светового потока на восприятие объекта культурного наследия;

проведение земляных работ (при прокладке инженерных сетей, обеспечивающих эксплуатацию объекта культурного наследия).

В границах территории объекта культурного наследия регионального значения "Водокачка (не использ.)", расположенного по адресу (местонахождение): Волгоградская область, г. Волгоград, Красноармейский район, ж.д. станция Сарепта, запрещается:

снос объекта культурного наследия;

возведение пристроек к объекту культурного наследия и изменение традиционных характеристик здания, влекущее за собой причинение вреда в виде реального ущерба и (или) умаление его историко-культурной ценности;

строительство объектов капитального строительства;

иные изменения, не согласованные с государственным органом охраны объектов культурного наследия.

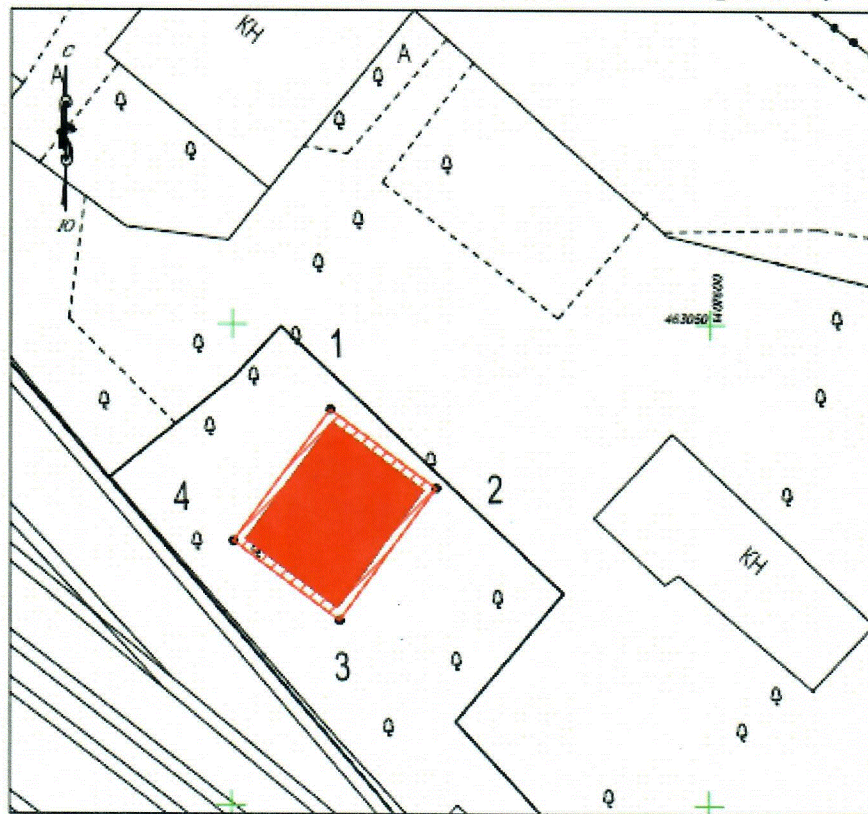
## ПРИЛОЖЕНИЕ 2

к приказу комитета  
государственной охраны  
объектов культурного наследия  
Волгоградской области

от 02.07.2024 № 53-н

Границы территории объекта культурного наследия регионального значения "Водонапорная башня (насосная станция для подкачки воды)", расположенного по адресу (местонахождение): Волгоградская область, г. Волгоград, Красноармейский район, ж.д. станция Сарепта, ул. Арсеньева<sup>2</sup>

Схема границ территории объекта культурного наследия регионального значения "Водонапорная башня (насосная станция для подкачки воды)", расположенного по адресу (местонахождение): Волгоградская область, г. Волгоград, Красноармейский район, ж.д. станция Сарепта, ул. Арсеньева



Условные обозначения:



- граница территории объекта культурного наследия;

1 - 4

- характерные точки границы территории объекта культурного наследия.

<sup>2</sup> Адрес (местонахождение) и наименование объекта культурного наследия указаны в соответствии с актом федерального органа охраны объектов культурного наследия о регистрации объекта культурного наследия в Едином государственном реестре объектов культурного наследия (памятников истории и культуры) народов Российской Федерации.

Перечень координат характерных точек границ территории объекта культурного наследия регионального значения "Водонапорная башня (насосная станция для подкачки воды)", расположенного по адресу (местонахождение):  
Волгоградская область, г. Волгоград, Красноармейский район,  
ж.д. станция Сарепта, ул. Арсеньева

Система координат: МСК 34-1

Номер характерной точки	X	Y
1	463041,17	1407560,21
2	463032,95	1407571,32
3	463019,28	1407561,22
4	463027,49	1407550,10
1	463041,17	1407560,21

Режим использования территории объекта культурного наследия регионального значения "Водонапорная башня (насосная станция для подкачки воды)", расположенного по адресу (местонахождение): Волгоградская область, г. Волгоград, Красноармейский район, ж.д. станция Сарепта, ул. Арсеньева

В границах территории объекта культурного наследия регионального значения "Водонапорная башня (насосная станция для подкачки воды)", расположенного по адресу (местонахождение): Волгоградская область, г. Волгоград, Красноармейский район, ж.д. станция Сарепта, ул. Арсеньева, устанавливается режим земель историко-культурного назначения, правовой режим которых регулируется земельным законодательством Российской Федерации и статьей 5.1 Федерального закона от 25.06.2002 г. № 73-ФЗ "Об объектах культурного наследия (памятниках истории и культуры) народов Российской Федерации".

В границах территории объекта культурного наследия регионального значения "Водонапорная башня (насосная станция для подкачки воды)", расположенного по адресу (местонахождение): Волгоградская область, г. Волгоград, Красноармейский район, ж.д. станция Сарепта, ул. Арсеньева, разрешается:

проведение работ, направленных на сохранение объекта культурного наследия (ремонт, реставрация, консервация, приспособление памятника для современного использования), без изменений его особенностей, составляющих предмет охраны, на основании проектов, выполненных, согласованных и утвержденных в установленном порядке;

прокладка инженерных сетей, не создающая угрозу объекту культурного наследия;

ведение хозяйственной деятельности, не противоречащей требованиям обеспечения сохранности объекта культурного наследия и позволяющей обеспечить функционирование объекта культурного наследия в современных условиях;

благоустройство, в том числе устройство отмосток и иных сооружений инженерной защиты объекта культурного наследия, плиточного и иного покрытия;

устройство наружного освещения объекта культурного наследия с учетом влияния светового потока на восприятие объекта культурного наследия;

проведение земляных работ (при прокладке и реконструкции инженерных сетей, обеспечивающих эксплуатацию объекта культурного наследия).

В границах территории объекта культурного наследия регионального значения "Водонапорная башня (насосная станция для подкачки воды)", расположенного по адресу (местонахождение): Волгоградская область, г. Волгоград, Красноармейский район, ж.д. станция Сарепта, ул. Арсеньева, запрещается:

снос объекта культурного наследия;



возведение пристроек к объекту культурного наследия и изменение традиционных характеристик здания, влекущее за собой причинение вреда в виде реального ущерба и (или) умаление его историко-культурной ценности;

строительство объектов капитального строительства;

иные изменения, не согласованные с государственным органом охраны объектов культурного наследия.

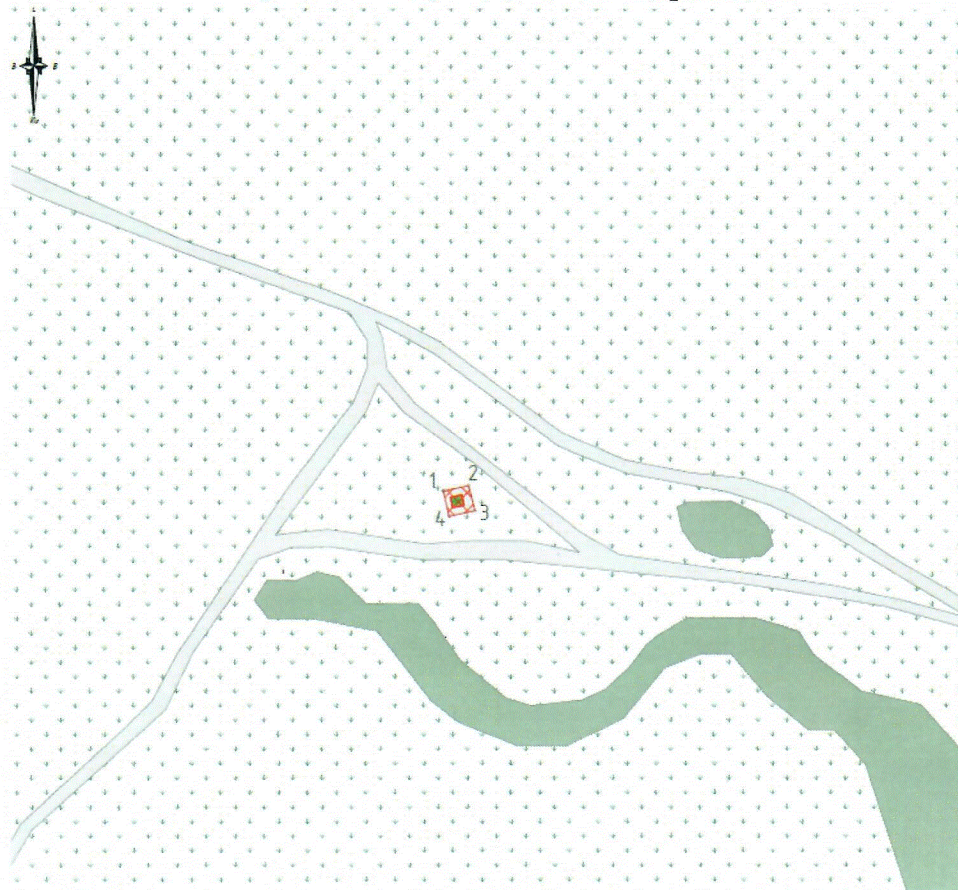
### ПРИЛОЖЕНИЕ 3

к приказу комитета  
государственной охраны  
объектов культурного наследия  
Волгоградской области

от 02.07.2024 № 53-н

Границы территории объекта культурного наследия регионального значения "Место расстрела пионеров "Босоногого гарнизона", расположенного по адресу (местонахождение): Волгоградская область, Калачевский район, х. Вербовский, ул. Донская Царица, 53<sup>3</sup>

Схема границ территории объекта культурного наследия регионального значения "Место расстрела пионеров "Босоногого гарнизона", расположенного по адресу (местонахождение): Волгоградская область, Калачевский район, х. Вербовский, ул. Донская Царица, 53



Условные обозначения:



- граница территории объекта культурного наследия;

1 - 4

- характерные точки границы территории объекта культурного наследия.

<sup>3</sup> Адрес (местонахождение) и наименование объекта культурного наследия указаны в соответствии с актом федерального органа охраны объектов культурного наследия о регистрации объекта культурного наследия в Едином государственном реестре объектов культурного наследия (памятников истории и культуры) народов Российской Федерации.

Перечень координат характерных точек границ территории объекта культурного наследия регионального значения "Место расстрела пионеров "Босоногого гарнизона", расположенного по адресу (местонахождение): Волгоградская область, Калачевский район, х. Вербовский, ул. Донская Царица, 53

Система координат: МСК 34-1

Номер характерной точки	X	Y
1	462104,17	1335077,43
2	462105,59	1335083,81
3	462099,16	1335085,36
4	462097,74	1335078,83
1	462104,17	1335077,43

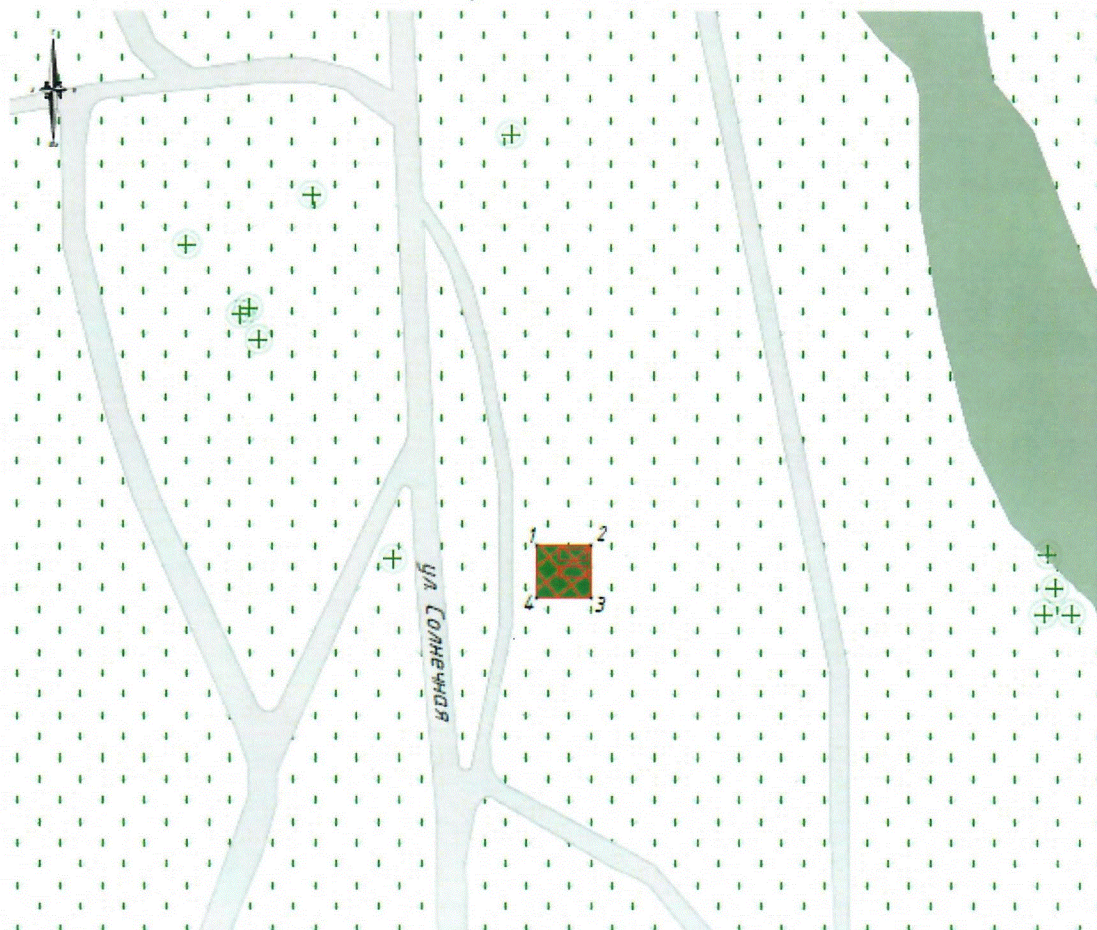
## ПРИЛОЖЕНИЕ 4

к приказу комитета  
государственной охраны  
объектов культурного наследия  
Волгоградской области

от 02.07.2024 № 53-н

Границы территории объекта культурного наследия регионального значения "Братская могила советских воинов, погибших в период Сталинградской битвы", расположенного по адресу (местонахождение): Волгоградская область, Котельниковский район, хут. Небыков<sup>4</sup>

Схема границ территории регионального значения "Братская могила советских воинов, погибших в период Сталинградской битвы", расположенного по адресу (местонахождение): Волгоградская область, Котельниковский район, хут. Небыков



Условные обозначения:



- граница территории объекта культурного наследия;

1 - 4

- характерные точки границы территории объекта культурного наследия.

<sup>4</sup> Адрес (местонахождение) и наименование объекта культурного наследия указаны в соответствии с актом федерального органа охраны объектов культурного наследия о регистрации объекта культурного наследия в Едином государственном реестре объектов культурного наследия (памятников истории и культуры) народов Российской Федерации.

Перечень координат характерных точек границ территории объекта культурного наследия регионального значения "Братская могила советских воинов, погибших в период Сталинградской битвы", расположенного по адресу (местонахождение): Волгоградская область, Котельниковский район, хут. Небыков

Система координат: МСК 34-1

Номер характерной точки	X	Y
1	381182,84	1336175,19
2	381182,85	1336185,86
3	381172,55	1336185,87
4	381172,54	1336175,20
1	381182,84	1336175,19

Режим использования территории объекта культурного наследия регионального значения "Братская могила советских воинов, погибших в период Сталинградской битвы", расположенного по адресу (местонахождение): Волгоградская область, Котельниковский район, хут. Небыков

В границах территории объекта культурного наследия регионального значения "Братская могила советских воинов, погибших в период Сталинградской битвы", расположенного по адресу (местонахождение): Волгоградская область, Котельниковский район, хут. Небыков, устанавливается режим земель историко-культурного назначения.

В границах территории объекта культурного наследия регионального значения "Братская могила советских воинов, погибших в период Сталинградской битвы", расположенного по адресу (местонахождение): Волгоградская область, Котельниковский район, хут. Небыков, разрешается:

- 1) проведение работ по сохранению объекта культурного наследия;
- 2) ремонт, реконструкция подземных инженерных коммуникаций для обеспечения функционирования объекта культурного наследия, не затрагивающие площадь захоронения, с последующим восстановлением нарушенных участков поверхности земли;
- 3) проведение работ по благоустройству территории, в том числе устройство наружной подсветки территории объекта культурного наследия, установка малых архитектурных форм, ограждений, не препятствующих восприятию объекта культурного наследия;
- 4) проведение мероприятий по обеспечению пожарной и экологической безопасности объекта культурного наследия.

В границах территории объекта культурного наследия регионального значения "Братская могила советских воинов, погибших в период Сталинградской битвы", расположенного по адресу (местонахождение): Волгоградская область, Котельниковский район, хут. Небыков, запрещается:

- 1) строительство объектов капитального строительства;
- 2) проведение земляных, строительных, мелиоративных и иных работ, за исключением работ по сохранению объекта культурного наследия или его отдельных элементов, сохранению историко-градостроительной или природной среды объекта культурного наследия;
- 3) размещение некапитальных строений и сооружений, кроме временных, необходимых для проведения работ по сохранению объекта культурного наследия;
- 4) хозяйственная деятельность, ведущая к разрушению, искажению внешнего облика объекта культурного наследия, нарушающая целостность объекта культурного наследия и создающая угрозу его повреждения, разрушения или уничтожения;
- 5) строительство (прокладка) инженерных коммуникаций, кроме предусмотренных работами по благоустройству территории и временных, необходимых для проведения работ по сохранению объекта культурного наследия;
- 6) установка рекламных конструкций за исключением рекламных конструкций, разрешенных в соответствии с пунктом 3 статьи 35.1 Федерального закона от 25 июня 2002 г. № 73-ФЗ "Об объектах культурного наследия (памятниках истории и культуры) народов Российской Федерации".

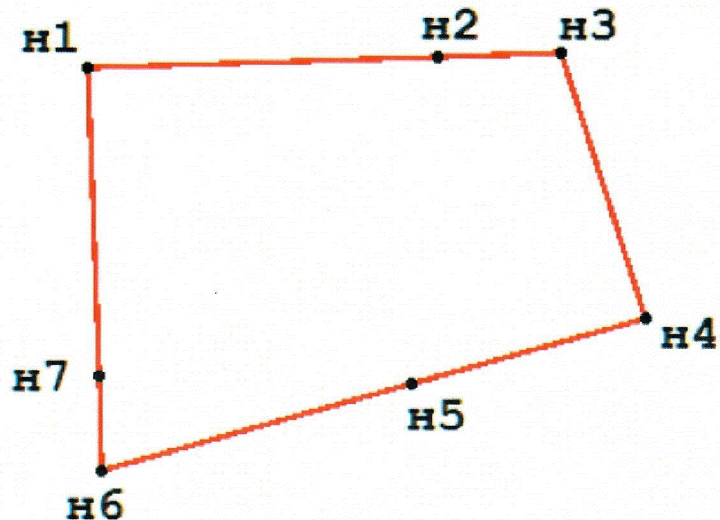
## ПРИЛОЖЕНИЕ 5

к приказу комитета  
государственной охраны  
объектов культурного наследия  
Волгоградской области

от 02.07.2024 № 53-н

Границы территории объекта культурного наследия регионального значения "Здание, где формировался 33-й добровольческий полк народного ополчения", расположенного по адресу (местонахождение): Волгоградская область, Новоаннинский район, г. Новоаннинский, Интернациональный пер., 87<sup>5</sup>

Схема границ территории объекта культурного наследия регионального значения "Здание, где формировался 33-й добровольческий полк народного ополчения", расположенного по адресу (местонахождение): Волгоградская область, Новоаннинский район, г. Новоаннинский, Интернациональный пер., 87



Условные обозначения:




- граница территории объекта культурного наследия;

n1 - n7


- характерные точки границы территории объекта культурного наследия.

<sup>5</sup> Адрес (местонахождение) и наименование объекта культурного наследия указаны в соответствии с актом федерального органа охраны объектов культурного наследия о регистрации объекта культурного наследия в Едином государственном реестре объектов культурного наследия (памятников истории и культуры) народов Российской Федерации.

Ситуационный план границ территории объекта культурного наследия регионального значения "Здание, где формировался 33-й добровольческий полк народного ополчения", расположенного по адресу (местонахождение): Волгоградская область, Новоаннинский район, г. Новоаннинский, Интернациональный пер., 87



Условные обозначения:

-  - объект культурного наследия регионального значения "Здание, где формировался 33-й добровольческий полк народного ополчения", расположенный по адресу (местонахождение): Волгоградская область, Новоаннинский район, г. Новоаннинский, Интернациональный пер., 87.



Перечень координат характерных точек границ территории объекта культурного наследия регионального значения "Здание, где формировался 33-й добровольческий полк народного ополчения", расположенного по адресу (местонахождение): Волгоградская область, Новоаннинский район, г. Новоаннинский, Интернациональный пер., 87

Система координат: МСК 34-1

Номер характерной точки	X	Y
н1	685774,06	1272169,96
н2	685774,87	1272195,04
н3	685775,20	1272203,71
н4	685756,18	1272209,86
н5	685751,47	1272193,13
н6	685745,22	1272170,93
н7	685751,90	1272170,78
н1	685774,06	1272169,96

Режим использования территории объекта культурного наследия регионального значения "Здание, где формировался 33-й добровольческий полк народного ополчения", расположенного по адресу (местонахождение): Волгоградская область, Новоаннинский район, г. Новоаннинский, Интернациональный пер., 87

В границах территории объекта культурного наследия регионального значения "Здание, где формировался 33-й добровольческий полк народного ополчения", расположенного по адресу (местонахождение): Волгоградская область, Новоаннинский район, г. Новоаннинский, Интернациональный пер., 87, устанавливаются следующие правовые режимы:

запрещается проектирование и проведение любых землеустроительных, земляных, строительных, мелиоративных, хозяйственных и иных работ, за исключением:

работ по сохранению объектов культурного наследия;

работ по благоустройству, озеленению и ландшафтному дизайну территории объекта культурного наследия, которые осуществляются на основании проектов проведения таких работ, содержащих разделы об обеспечении сохранности объекта культурного наследия, подлежащие согласованию с органом исполнительной власти Волгоградской области, уполномоченным в области государственной охраны объектов культурного наследия (далее - согласованный раздел об обеспечении сохранности);

сноса или демонтажа дисгармоничных объектов капитального строительства, которые осуществляются на основании проектов проведения таких работ, содержащих согласованные разделы об обеспечении сохранности;

ремонта и реконструкции инженерных сетей и автомобильных дорог, а также прокладка инженерных сетей, не нарушающих целостность объекта культурного наследия и не создающих угрозы его повреждения, разрушения или уничтожения. Указанные работы осуществляются на основании проектов проведения таких работ, содержащих согласованные разделы об обеспечении сохранности;

мероприятий по музеефикации объекта культурного наследия, которые осуществляются на основании проектов проведения таких работ, содержащих согласованные разделы об обеспечении сохранности;

научно-исследовательских и изыскательских работ, в том числе по изучению культурного слоя, не нарушающих целостность объекта культурного наследия и не создающих угрозы его повреждения, разрушения или уничтожения;

установки малых архитектурных форм, не нарушающих целостность объекта культурного наследия и не создающих угрозы его повреждения, разрушения или уничтожения. Установка малых архитектурных форм осуществляется на основании проектов, содержащих согласованные разделы об обеспечении сохранности.

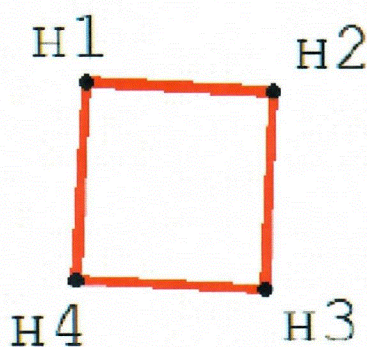
## ПРИЛОЖЕНИЕ 6

к приказу комитета  
государственной охраны  
объектов культурного наследия  
Волгоградской области

от 02.07.2024 № 53-н

Границы территории объекта культурного наследия регионального значения "Братская могила участников гражданской войны и советских воинов, погибших в период Сталинградской битвы", расположенного по адресу (местонахождение): Волгоградская область, Новоаннинский район, г. Новоаннинский, парк<sup>6</sup>

Схема границ территории объекта культурного наследия регионального значения "Братская могила участников гражданской войны и советских воинов, погибших в период Сталинградской битвы", расположенного по адресу (местонахождение): Волгоградская область, Новоаннинский район, г. Новоаннинский, парк



Условные обозначения:



- граница территории объекта культурного наследия;

n1 – n4

- характерные точки границы территории объекта культурного наследия.

<sup>6</sup> Адрес (местонахождение) и наименование объекта культурного наследия указаны в соответствии с актом федерального органа охраны объектов культурного наследия о регистрации объекта культурного наследия в Едином государственном реестре объектов культурного наследия (памятников истории и культуры) народов Российской Федерации.

Ситуационный план границ территории объекта культурного наследия регионального значения "Братская могила участников гражданской войны и советских воинов, погибших в период Сталинградской битвы", расположенного по адресу (местонахождение): Волгоградская область, Новоаннинский район, г. Новоаннинский, парк



Условные обозначения:



- объект культурного наследия регионального значения "Братская могила участников гражданской войны и советских воинов, погибших в период Сталинградской битвы", расположенный по адресу (местонахождение): Волгоградская область, Новоаннинский район, г. Новоаннинский, парк.

Перечень координат характерных точек границ территории объекта культурного наследия регионального значения "Братская могила участников гражданской войны и советских воинов, погибших в период Сталинградской битвы", расположенного по адресу (местонахождение): Волгоградская область, Новоаннинский район, г. Новоаннинский, парк

Система координат: МСК 34-1

Номер характерной точки	X	Y
н1	685290,30	1272762,78
н2	685289,67	1272777,14
н3	685274,54	1272776,41
н4	685275,24	1272762,05
н1	685290,30	1272762,78

Режим использования территории объекта культурного наследия регионального значения "Братская могила участников гражданской войны и советских воинов, погибших в период Сталинградской битвы", расположенного по адресу (местонахождение): Волгоградская область, Новоаннинский район, г. Новоаннинский, парк

В границах территории объекта культурного наследия регионального значения "Братская могила участников гражданской войны и советских воинов, погибших в период Сталинградской битвы", расположенного по адресу (местонахождение): Волгоградская область, Новоаннинский район, г. Новоаннинский, парк, устанавливаются следующие правовые режимы:

запрещаются строительство объектов капитального строительства, а также проведение земляных, строительных, мелиоративных и иных работ, за исключением:

работ по сохранению объекта культурного наследия или его отдельных элементов, сохранению историко-градостроительной или природной среды объекта культурного наследия;

ремонта и реконструкции инженерных сетей, которые осуществляются на основании проектов проведения таких работ, содержащих согласованные разделы об обеспечении сохранности;

работ по благоустройству территории объекта культурного наследия, которые осуществляются на основании проектов проведения таких работ, содержащих согласованные разделы об обеспечении сохранности;

мероприятий по музеефикации объекта культурного наследия, которые осуществляются на основании проектов проведения таких работ, содержащих согласованные разделы об обеспечении сохранности;

установки малых архитектурных форм, которая осуществляется на основании проектов проведения таких работ, содержащих согласованные разделы об обеспечении сохранности;

устройства прозрачных ограждений, которое осуществляется на основании проектов проведения таких работ, содержащих согласованные разделы об обеспечении сохранности;

научно-исследовательских и изыскательских работ, в том числе по изучению культурного слоя.

## ПРИЛОЖЕНИЕ 7

к приказу комитета  
государственной охраны  
объектов культурного наследия  
Волгоградской области

от 02.07.2024 № 53-н

Границы территории объекта культурного наследия регионального значения  
"Братская могила коммунаров", расположенного по адресу (местонахождение):  
Волгоградская область, Палласовский район, г. Палласовка, ул. Береговая<sup>7</sup>

Схема границ территории объекта культурного наследия регионального  
значения "Братская могила коммунаров", расположенного по адресу  
(местонахождение): Волгоградская область, Палласовский район,  
г. Палласовка, ул. Береговая



Условные обозначения:



- граница территории объекта культурного наследия;

1 - 7

- характерные точки границы территории объекта культурного наследия.

<sup>7</sup> Адрес (местонахождение) и наименование объекта культурного наследия указаны в соответствии с актом федерального органа охраны объектов культурного наследия о регистрации объекта культурного наследия в Едином государственном реестре объектов культурного наследия (памятников истории и культуры) народов Российской Федерации.

Перечень координат характерных точек границ территории объекта культурного наследия регионального значения "Братская могила коммунаров", расположенного по адресу (местонахождение): Волгоградская область, Палласовский район, г. Палласовка, ул. Береговая

Система координат: МСК 34-2

Номер характерной точки	X	Y
1	632022,73	2359378,31
2	632025,56	2359384,88
3	632023,84	2359396,04
4	632018,32	2359399,01
5	632010,32	2359386,13
6	632012,65	2359381,48
7	632016,27	2359379,10
1	632022,73	2359378,31



Режим использования территории объекта культурного наследия регионального значения "Братская могила коммунаров", расположенного по адресу (местонахождение): Волгоградская область, Палласовский район, г. Палласовка, ул. Береговая

В границах территории объекта культурного наследия регионального значения "Братская могила коммунаров", расположенного по адресу (местонахождение): Волгоградская область, Палласовский район, г. Палласовка, ул. Береговая, устанавливается режим земель историко-культурного назначения.

В границах территории объекта культурного наследия регионального значения "Братская могила коммунаров", расположенного по адресу (местонахождение): Волгоградская область, Палласовский район, г. Палласовка, ул. Береговая, разрешается:

- 1) проведение работ по сохранению объекта культурного наследия;
- 2) ремонт, реконструкция подземных инженерных коммуникаций для обеспечения функционирования объекта культурного наследия, не затрагивающие площадь захоронения, с последующим восстановлением нарушенных участков поверхности земли;
- 3) проведение работ по благоустройству территории, в том числе устройство наружной подсветки территории объекта культурного наследия, установка малых архитектурных форм, ограждений, не препятствующих восприятию объекта культурного наследия;
- 4) проведение мероприятий по обеспечению пожарной и экологической безопасности объекта культурного наследия.

В границах территории объекта культурного наследия регионального значения "Братская могила коммунаров", расположенного по адресу (местонахождение): Волгоградская область, Палласовский район, г. Палласовка, ул. Береговая, запрещается:

- 1) строительство объектов капитального строительства;
- 2) проведение земляных, строительных, мелиоративных и иных работ, за исключением работ по сохранению объекта культурного наследия или его отдельных элементов, сохранению историко-градостроительной или природной среды объекта культурного наследия;
- 3) размещение некапитальных строений и сооружений, кроме временных, необходимых для проведения работ по сохранению объекта культурного наследия;
- 4) хозяйственная деятельность, ведущая к разрушению, искажению внешнего облика объекта культурного наследия, нарушающая целостность объекта культурного наследия и создающая угрозу его повреждения, разрушения или уничтожения;
- 5) строительство (прокладка) инженерных коммуникаций, кроме предусмотренных работами по благоустройству территории и временных, необходимых для проведения работ по сохранению объекта культурного наследия;

б) установка рекламных конструкций за исключением рекламных конструкций, разрешенных в соответствии с пунктом 3 статьи 35.1 Федерального закона от 25 июня 2002 г. № 73-ФЗ "Об объектах культурного наследия (памятниках истории и культуры) народов Российской Федерации".