



КОМИТЕТ ГОСУДАРСТВЕННОЙ ОХРАНЫ  
ОБЪЕКТОВ КУЛЬТУРНОГО НАСЛЕДИЯ  
ВОЛГОГРАДСКОЙ ОБЛАСТИ  
(ОБЛКУЛЬТНАСЛЕДИЕ)

**ПРИКАЗ**

28 мая 2024 г.

№ 43-н

Волгоград

Об утверждении границ и режимов использования территории объектов культурного наследия регионального значения, расположенных на территории городского округа город-герой Волгоград, Котельниковского, Ольховского, Нехаевского и Новоаннинского районов Волгоградской области

В соответствии со статьей 3.1, пунктом 2 статьи 33 Федерального закона от 25 июня 2002 г. № 73-ФЗ "Об объектах культурного наследия (памятниках истории и культуры) народов Российской Федерации", пунктом 8 требований к составлению проектов границ территорий объектов культурного наследия, утвержденных приказом Министерства культуры Российской Федерации от 04 июня 2015 г. № 1745, Положением о комитете государственной охраны объектов культурного наследия Волгоградской области, утвержденным постановлением Администрации Волгоградской области от 19 декабря 2016 г. № 697-п, п р и к а з ы в а ю :

1. Утвердить:

1.1. Границы и режимы использования территории объекта культурного наследия регионального значения "Братская могила советских воинов, погибших в период Сталинградской битвы", расположенного по адресу (местонахождение): Волгоградская обл., территория Тракторозаводского района г. Волгограда, п. Латошинка, тер-ия бывшей военной части, согласно приложению 1;

1.2. Границы и режимы использования территории объекта культурного наследия регионального значения "Братская могила советских воинов, погибших в период Сталинградской битвы", расположенного по адресу (местонахождение): Волгоградская область, Котельниковский район, хут. Терновый, кладбище, согласно приложению 2;

1.3. Границы и режимы использования территории объекта культурного наследия регионального значения "Братская могила советских воинов, погибших в период Сталинградской битвы", расположенного по адресу (местонахождение): Волгоградская область, Котельниковский район, пос. Равнинный, согласно приложению 3;



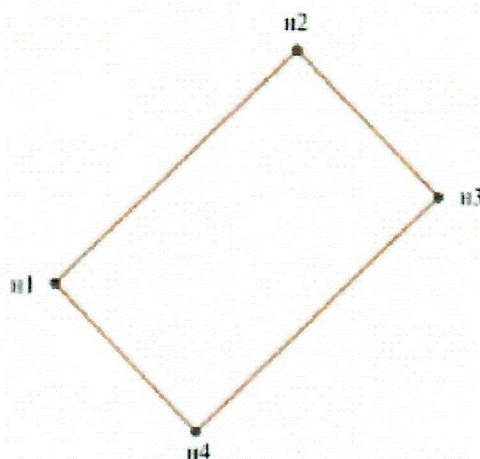
## ПРИЛОЖЕНИЕ 1

к приказу комитета государственной  
охраны объектов культурного  
наследия Волгоградской области

от 28.05.2024 № 43-н

Границы территории объекта культурного наследия регионального значения  
"Братская могила советских воинов, погибших в период Сталинградской  
битвы", расположенного по адресу (местонахождение): Волгоградская обл.,  
территория Тракторозаводского района г. Волгограда, п. Латошинка, тер-ия  
бывшей военной части <sup>1</sup>

Схема границ территории объекта культурного наследия регионального  
значения "Братская могила советских воинов, погибших в период  
Сталинградской битвы", расположенного по адресу (местонахождение):  
Волгоградская обл., территория Тракторозаводского района г. Волгограда,  
п. Латошинка, тер-ия бывшей военной части



Условные обозначения:



n1-n4

- граница территории объекта культурного наследия;
- характерные точки границы территории объекта культурного наследия.

<sup>1</sup> Адрес объекта культурного наследия указан в соответствии с сведениями, предоставленными уполномоченным органом.



Ситуационный план границ территории объекта культурного наследия регионального значения "Братская могила советских воинов, погибших в период Сталинградской битвы", расположенного по адресу (местонахождение): Волгоградская обл., территория Тракторозаводского района г. Волгограда, п. Латошинка, тер-ия бывшей военной части



Условные обозначения:



- местонахождение границы территории объекта культурного наследия.

Перечень координат характерных точек границ территории объекта культурного наследия регионального значения "Братская могила советских воинов, погибших в период Сталинградской битвы", расположенного по адресу (местонахождение): Волгоградская обл., территория Тракторозаводского района г. Волгограда, п. Латошинка, тер-ия бывшей военной части

Система координат: МСК-34, зона 1

Номер характерной точки	X	Y
н1	501306,10	1416262,60
н2	501323,11	1416280,10
н3	501312,55	1416290,36
н4	501295,54	1416272,86
н1	501306,10	1416262,60



Режим использования территории объекта культурного наследия регионального значения "Братская могила советских воинов, погибших в период Сталинградской битвы", расположенного по адресу (местонахождение): Волгоградская обл., территория Тракторозаводского района г. Волгограда, п. Латошинка, тер-ия бывшей военной части

В границах территории объекта культурного наследия регионального значения "Братская могила советских воинов, погибших в период Сталинградской битвы", расположенного по адресу (местонахождение): Волгоградская обл., территория Тракторозаводского района г. Волгограда, п. Латошинка, тер-ия бывшей военной части, запрещается строительство объектов капитального строительства и увеличение объемно-пространственных характеристик существующих объектов капитального строительства, а также проведение земляных, строительных, мелиоративных и иных работ, за исключением:

работ по сохранению объекта культурного наследия или его отдельных элементов, сохранению историко-градостроительной или природной среды объекта культурного наследия;

сноса или демонтажа дисгармоничных объектов капитального строительства, которые осуществляются при условии соблюдения мер по обеспечению сохранности объекта культурного наследия;

ремонта и реконструкции инженерных сетей и автомобильных дорог, которые осуществляются при условии соблюдения мер по обеспечению сохранности объекта культурного наследия;

работ по благоустройству территории объекта культурного наследия, которые осуществляются при условии соблюдения мер по обеспечению сохранности объекта культурного наследия;

мероприятий по музеефикации объекта культурного наследия, которые осуществляются при условии соблюдения мер по обеспечению сохранности объекта культурного наследия;

устройства прозрачных ограждений, которое осуществляется при условии соблюдения мер по обеспечению сохранности объекта культурного наследия;

научно-исследовательских и изыскательских работ, в том числе по изучению культурного слоя.




## ПРИЛОЖЕНИЕ 2

к приказу комитета государственной  
охраны объектов культурного  
наследия Волгоградской области

от 28.05.2024 № 43-н

Границы территории объекта культурного наследия регионального значения  
"Братская могила советских воинов, погибших в период Сталинградской  
битвы", расположенного по адресу (местонахождение): Волгоградская область,  
Котельниковский район, хут. Терновый, кладбище<sup>2</sup>

Схема границ территории объекта культурного наследия регионального  
значения "Братская могила советских воинов, погибших в период  
Сталинградской битвы", расположенного по адресу (местонахождение):  
Волгоградская область, Котельниковский район, хут. Терновый, кладбище



Условные обозначения:



- граница территории объекта культурного наследия;
- характерные точки границы территории объекта культурного наследия.

<sup>2</sup> Адрес (местонахождение) и наименование объекта культурного наследия указаны в соответствии с актом федерального органа охраны объектов культурного наследия о регистрации объекта культурного наследия в Едином государственном реестре объектов культурного наследия (памятников истории и культуры) народов Российской Федерации.



Ситуационный план границ территории объекта культурного наследия регионального значения "Братская могила советских воинов, погибших в период Сталинградской битвы", расположенного по адресу (местонахождение): Волгоградская область, Котельниковский район, хут. Терновый, кладбище



Условные обозначения:  
 - местонахождение границы территории объекта культурного наследия.

Перечень координат характерных точек границ территории объекта культурного наследия регионального значения "Братская могила советских воинов, погибших в период Сталинградской битвы", расположенного по адресу (местонахождение): Волгоградская область, Котельниковский район, хут. Терновый, кладбище

Система координат: МСК-34, зона 1

Номер характерной точки	X	Y
1	386911.72	1345915.17
2	386911.38	1345920.06
3	386907.99	1345919.79
4	386908.36	1345914.90
1	386911.72	1345915.17



Режим использования территории объекта культурного наследия регионального значения "Братская могила советских воинов, погибших в период Сталинградской битвы", расположенного по адресу (местонахождение): Волгоградская область, Котельниковский район, хут. Терновый, кладбище

В границах территории объекта культурного наследия регионального значения "Братская могила советских воинов, погибших в период Сталинградской битвы", расположенного по адресу (местонахождение): Волгоградская область, Котельниковский район, хут. Терновый, кладбище, запрещается:

строительство объектов капитального строительства;

проведение земляных, строительных, мелиоративных и иных работ, за исключением работ по сохранению объекта культурного наследия или его отдельных элементов, сохранению историко-градостроительной или природной среды объекта культурного наследия;

размещение некапитальных строений и сооружений, кроме временных, необходимых для проведения работ по сохранению объекта культурного наследия;

хозяйственная деятельность, ведущая к разрушению, искажению внешнего облика объекта культурного наследия, нарушающая целостность объекта культурного наследия и создающая угрозу его повреждения, разрушения или уничтожения;

строительство инженерных коммуникаций, кроме предусмотренных работами по благоустройству территории и временных, необходимых для проведения работ по сохранению объекта культурного наследия;

установка рекламных конструкций за исключением рекламных конструкций, разрешенных в соответствии с пунктом 3 статьи 35.1 Федерального закона от 25 июня 2002 г. № 73-ФЗ "Об объектах культурного наследия (памятниках истории и культуры) народов Российской Федерации".

В границах территории объекта культурного наследия регионального значения "Братская могила советских воинов, погибших в период Сталинградской битвы", расположенного по адресу (местонахождение): Волгоградская область, Котельниковский район, хут. Терновый, кладбище, разрешается:

проведение работ по сохранению объекта культурного наследия;

ремонт, реконструкция подземных инженерных коммуникаций для обеспечения функционирования объекта культурного наследия, не затрагивающие площадь захоронения, с последующим восстановлением нарушенных участков поверхности земли;

проведение работ по благоустройству территории, в том числе устройство наружной подсветки территории объекта культурного наследия, установка малых архитектурных форм, ограждений, не препятствующих восприятию объекта культурного наследия;

проведение мероприятий по обеспечению пожарной и экологической безопасности объекта культурного наследия.



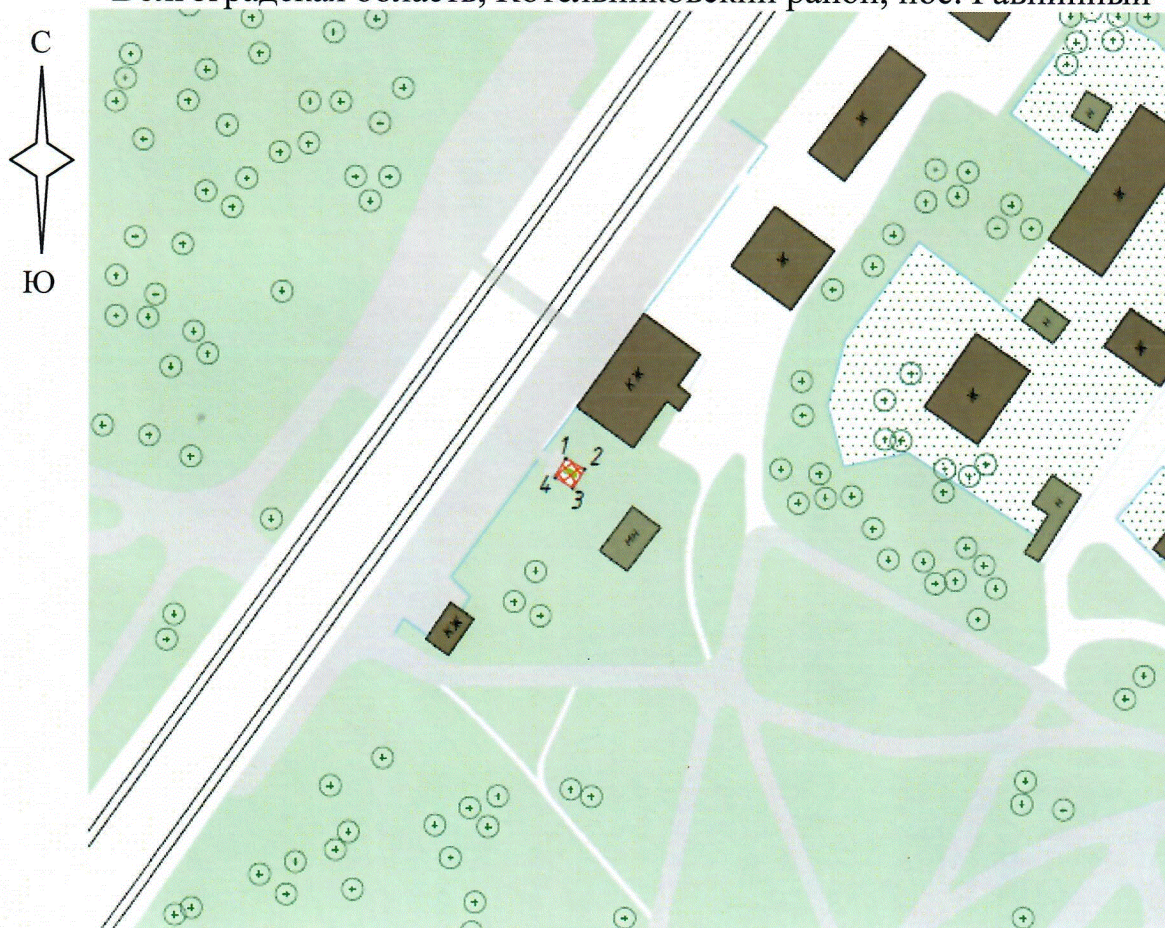
### ПРИЛОЖЕНИЕ 3

к приказу комитета государственной  
охраны объектов культурного  
наследия Волгоградской области

от 28.05.2024 № 43-н

Границы территории объекта культурного наследия регионального значения  
"Братская могила советских воинов, погибших в период Сталинградской  
битвы", расположенного по адресу (местонахождение): Волгоградская область,  
Котельниковский район, пос. Равнинный<sup>3</sup>

Схема границ территории объекта культурного наследия регионального  
значения "Братская могила советских воинов, погибших в период  
Сталинградской битвы", расположенного по адресу (местонахождение):  
Волгоградская область, Котельниковский район, пос. Равнинный



Условные обозначения:



1-4


- граница территории объекта культурного наследия;

- характерные точки границы территории объекта культурного наследия.


<sup>3</sup> Адрес (местонахождение) и наименование объекта культурного наследия указаны в соответствии с актом федерального органа охраны объектов культурного наследия о регистрации объекта культурного наследия в Едином государственном реестре объектов культурного наследия (памятников истории и культуры) народов Российской Федерации.



Ситуационный план границ территории объекта культурного наследия регионального значения "Братская могила советских воинов, погибших в период Сталинградской битвы", расположенного по адресу (местонахождение): Волгоградская область, Котельниковский район, пос. Равнинный



Условные обозначения:

 - местоположение границы территории объекта культурного наследия.

Перечень координат характерных точек границ территории объекта культурного наследия регионального значения "Братская могила советских воинов, погибших в период Сталинградской битвы", расположенного по адресу (местонахождение): Волгоградская область, Котельниковский район, пос. Равнинный

Система координат: МСК-34, зона 1

Номер характерной точки	X	Y
1	386056,95	1333470,96
2	386054,99	1333474,30
3	386051,66	1333472,35
4	386053,61	1333469,01
1	386056,95	1333470,96



Режим использования территории объекта культурного наследия регионального значения "Братская могила советских воинов, погибших в период Сталинградской битвы", расположенного по адресу (местонахождение): Волгоградская область, Котельниковский район, пос. Равнинный

В границах территории объекта культурного наследия регионального значения "Братская могила советских воинов, погибших в период Сталинградской битвы", расположенного по адресу (местонахождение): Волгоградская область, Котельниковский район, пос. Равнинный, запрещается:

строительство объектов капитального строительства;  
проведение земляных, строительных, мелиоративных и иных работ, за исключением работ по сохранению объекта культурного наследия или его отдельных элементов, сохранению историко-градостроительной или природной среды объекта культурного наследия;

размещение некапитальных строений и сооружений, кроме временных, необходимых для проведения работ по сохранению объекта культурного наследия;

хозяйственная деятельность, ведущая к разрушению, искажению внешнего облика объекта культурного наследия, нарушающая целостность объекта культурного наследия и создающая угрозу его повреждения, разрушения или уничтожения;

строительство инженерных коммуникаций, кроме предусмотренных работами по благоустройству территории и временных, необходимых для проведения работ по сохранению объекта культурного наследия;

установка рекламных конструкций за исключением рекламных конструкций, разрешенных в соответствии с пунктом 3 статьи 35.1 Федерального закона от 25 июня 2002 г. № 73-ФЗ "Об объектах культурного наследия (памятниках истории и культуры) народов Российской Федерации".

В границах территории объекта культурного наследия регионального значения "Братская могила советских воинов, погибших в период Сталинградской битвы", расположенного по адресу (местонахождение): Волгоградская область, Котельниковский район, пос. Равнинный, разрешается:

проведение работ по сохранению объекта культурного наследия;  
ремонт, реконструкция подземных инженерных коммуникаций для обеспечения функционирования объекта культурного наследия, не затрагивающие площадь захоронения, с последующим восстановлением нарушенных участков поверхности земли;

проведение работ по благоустройству территории, в том числе устройство наружной подсветки территории объекта культурного наследия, установка малых архитектурных форм, ограждений, не препятствующих восприятию объекта культурного наследия;

проведение мероприятий по обеспечению пожарной и экологической безопасности объекта культурного наследия.



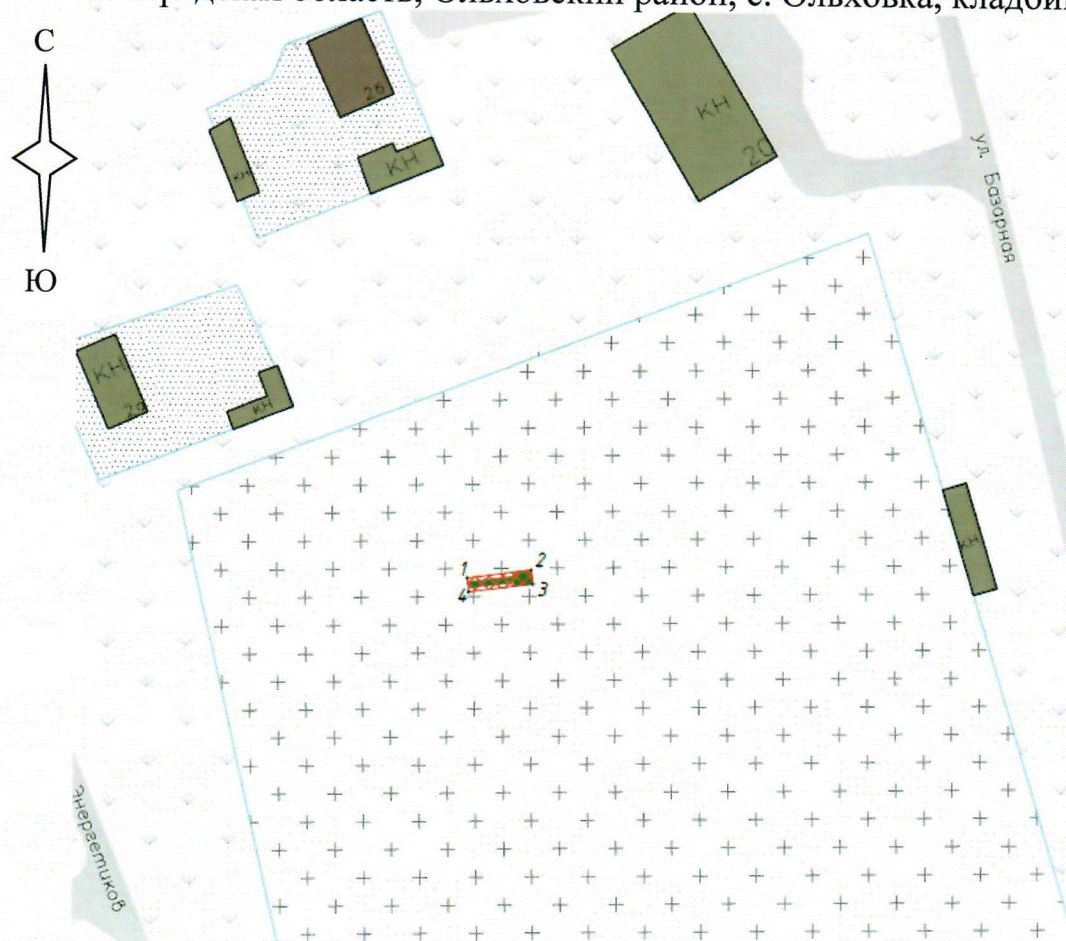
## ПРИЛОЖЕНИЕ 4

к приказу комитета государственной  
охраны объектов культурного  
наследия Волгоградской области

от 28.05.2024 № 43-н

Границы территории объекта культурного наследия регионального значения  
"Братская могила советских воинов, погибших в период Сталинградской  
битвы", расположенного по адресу (местонахождение): Волгоградская область,  
Ольховский район, с. Ольховка, кладбище<sup>4</sup>

Схема границ территории объекта культурного наследия регионального  
значения "Братская могила советских воинов, погибших в период  
Сталинградской битвы", расположенного по адресу (местонахождение):  
Волгоградская область, Ольховский район, с. Ольховка, кладбище



Условные обозначения:

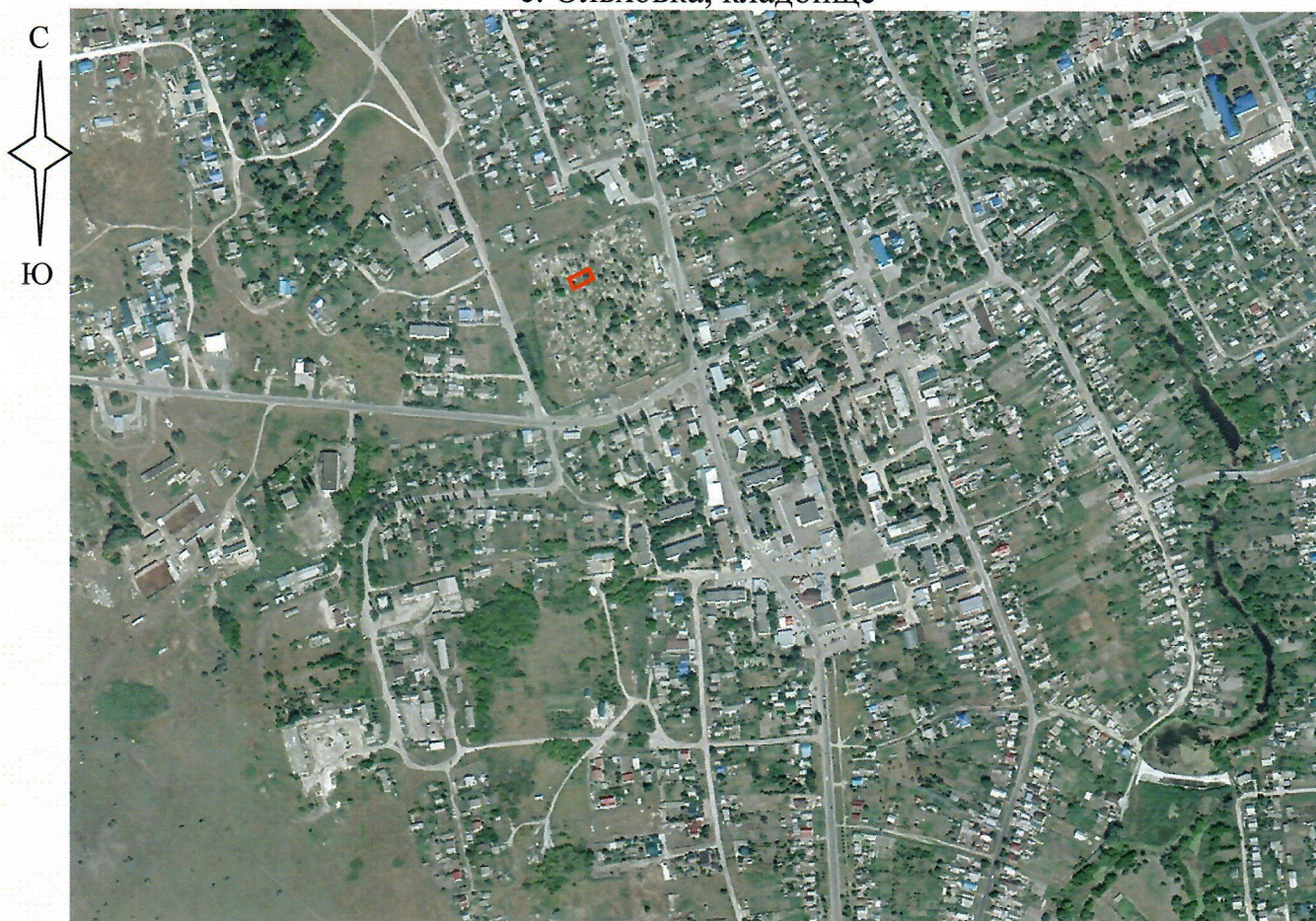


- граница территории объекта культурного наследия;
- характерные точки границы территории объекта культурного наследия.


<sup>4</sup> Адрес (местонахождение) и наименование объекта культурного наследия указаны в соответствии с актом федерального органа охраны объектов культурного наследия о регистрации объекта культурного наследия в Едином государственном реестре объектов культурного наследия (памятников истории и культуры) народов Российской Федерации.



Ситуационный план границ территории объекта культурного наследия регионального значения "Братская могила советских воинов, погибших в период Сталинградской битвы", расположенного по адресу (местонахождение): Волгоградская область, Ольховский район, с. Ольховка, кладбище



Условные обозначения:

 - местоположение границы территории объекта культурного наследия.

Перечень координат характерных точек границ территории объекта культурного наследия регионального значения "Братская могила советских воинов, погибших в период Сталинградской битвы", расположенного по адресу (местонахождение): Волгоградская область, Ольховский район, с. Ольховка, кладбище

Система координат: МСК-34, зона 1

Номер характерной точки	X	Y
1	611175.25	1408514.35
2	611177.08	1408528.64
3	611174.02	1408529.10
4	611172.14	1408514.73
1	611175.25	1408514.35



Режим использования территории объекта культурного наследия регионального значения "Братская могила советских воинов, погибших в период Сталинградской битвы", расположенного по адресу (местонахождение): Волгоградская область, Ольховский район, с. Ольховка, кладбище

В границах территории объекта культурного наследия регионального значения "Братская могила советских воинов, погибших в период Сталинградской битвы", расположенного по адресу (местонахождение): Волгоградская область, Ольховский район, с. Ольховка, кладбище, запрещается:

- строительство объектов капитального строительства;

- проведение земляных, строительных, мелиоративных и иных работ, за исключением работ по сохранению объекта культурного наследия или его отдельных элементов, сохранению историко-градостроительной или природной среды объекта культурного наследия;

- размещение некапитальных строений и сооружений, кроме временных, необходимых для проведения работ по сохранению объекта культурного наследия;

- хозяйственная деятельность, ведущая к разрушению, искажению внешнего облика объекта культурного наследия, нарушающая целостность объекта культурного наследия и создающая угрозу его повреждения, разрушения или уничтожения;

- строительство инженерных коммуникаций, кроме предусмотренных работами по благоустройству территории и временных, необходимых для проведения работ по сохранению объекта культурного наследия;

- установка рекламных конструкций за исключением рекламных конструкций, разрешенных в соответствии с пунктом 3 статьи 35.1 Федерального закона от 25 июня 2002 г. № 73-ФЗ "Об объектах культурного наследия (памятниках истории и культуры) народов Российской Федерации".

В границах территории объекта культурного наследия регионального значения "Братская могила советских воинов, погибших в период Сталинградской битвы", расположенного по адресу (местонахождение): Волгоградская область, Ольховский район, с. Ольховка, кладбище, разрешается:

- проведение работ по сохранению объекта культурного наследия;

- ремонт, реконструкция подземных инженерных коммуникаций для обеспечения функционирования объекта культурного наследия, не затрагивающие площадь захоронения, с последующим восстановлением нарушенных участков поверхности земли;

- проведение работ по благоустройству территории, в том числе устройство наружной подсветки территории объекта культурного наследия, установка малых архитектурных форм, ограждений, не препятствующих восприятию объекта культурного наследия;

- проведение мероприятий по обеспечению пожарной и экологической безопасности объекта культурного наследия.



## ПРИЛОЖЕНИЕ 5

к приказу комитета государственной  
охраны объектов культурного  
наследия Волгоградской области

от 28.05.2024 № 43-н

Границы территории объекта культурного наследия регионального значения  
"Могила председателя Солодчинского райисполкома Маманкова П.И.",  
расположенного по адресу (местонахождение): Волгоградская область,  
Ольховский район, хут. Тишанка, центр<sup>5</sup>

Схема границ территории объекта культурного наследия регионального  
значения "Могила председателя Солодчинского райисполкома Маманкова  
П.И.", расположенного по адресу (местонахождение): Волгоградская область,  
Ольховский район, хут. Тишанка, центр



Условные обозначения:



- граница территории объекта культурного наследия;

- характерные точки границы территории объекта культурного наследия.


<sup>5</sup> Адрес (местонахождение) и наименование объекта культурного наследия указаны в соответствии с актом федерального органа охраны объектов культурного наследия о регистрации объекта культурного наследия в Едином государственном реестре объектов культурного наследия (памятников истории и культуры) народов Российской Федерации.



Ситуационный план границ территории объекта культурного наследия регионального значения "Могила председателя Солодчинского райисполкома Маманкова П.И.", расположенного по адресу (местонахождение): Волгоградская область, Ольховский район, хут. Тишанка, центр



Условные обозначения:

 - местоположение границы территории объекта культурного наследия.

Перечень координат характерных точек границ территории объекта культурного наследия регионального значения "Могила председателя Солодчинского райисполкома Маманкова П.И.", расположенного по адресу (местонахождение): Волгоградская область, Ольховский район, хут. Тишанка, центр

Система координат: МСК-34, зона 1

Номер характерной точки	X	Y
1	600191,49	1387052,70
2	600190,89	1387054,87
3	600188,48	1387054,22
4	600189,08	1387052,04
1	600191,49	1387052,70



Режим использования территории объекта культурного наследия регионального значения "Могила председателя Солодчинского райисполкома Маманкова П.И.", расположенного по адресу (местонахождение): Волгоградская область, Ольховский район, хут. Тишанка, центр

В границах территории объекта культурного наследия регионального значения "Могила председателя Солодчинского райисполкома Маманкова П.И.", расположенного по адресу (местонахождение): Волгоградская область, Ольховский район, хут. Тишанка, центр, запрещается:

строительство объектов капитального строительства;

проведение земляных, строительных, мелиоративных и иных работ, за исключением работ по сохранению объекта культурного наследия или его отдельных элементов, сохранению историко-градостроительной или природной среды объекта культурного наследия;

размещение некапитальных строений и сооружений, кроме временных, необходимых для проведения работ по сохранению объекта культурного наследия;

хозяйственная деятельность, ведущая к разрушению, искажению внешнего облика объекта культурного наследия, нарушающая целостность объекта культурного наследия и создающая угрозу его повреждения, разрушения или уничтожения;

строительство инженерных коммуникаций, кроме предусмотренных работами по благоустройству территории и временных, необходимых для проведения работ по сохранению объекта культурного наследия;

установка рекламных конструкций за исключением рекламных конструкций, разрешенных в соответствии с пунктом 3 статьи 35.1 Федерального закона от 25 июня 2002 г. № 73-ФЗ "Об объектах культурного наследия (памятниках истории и культуры) народов Российской Федерации".

В границах территории объекта культурного наследия регионального значения "Могила председателя Солодчинского райисполкома Маманкова П.И.", расположенного по адресу (местонахождение): Волгоградская область, Ольховский район, хут. Тишанка, центр, разрешается:

проведение работ по сохранению объекта культурного наследия;

ремонт, реконструкция подземных инженерных коммуникаций для обеспечения функционирования объекта культурного наследия, не затрагивающие площадь захоронения, с последующим восстановлением нарушенных участков поверхности земли;

проведение работ по благоустройству территории, в том числе устройство наружной подсветки территории объекта культурного наследия, установка малых архитектурных форм, ограждений, не препятствующих восприятию объекта культурного наследия;

проведение мероприятий по обеспечению пожарной и экологической безопасности объекта культурного наследия.



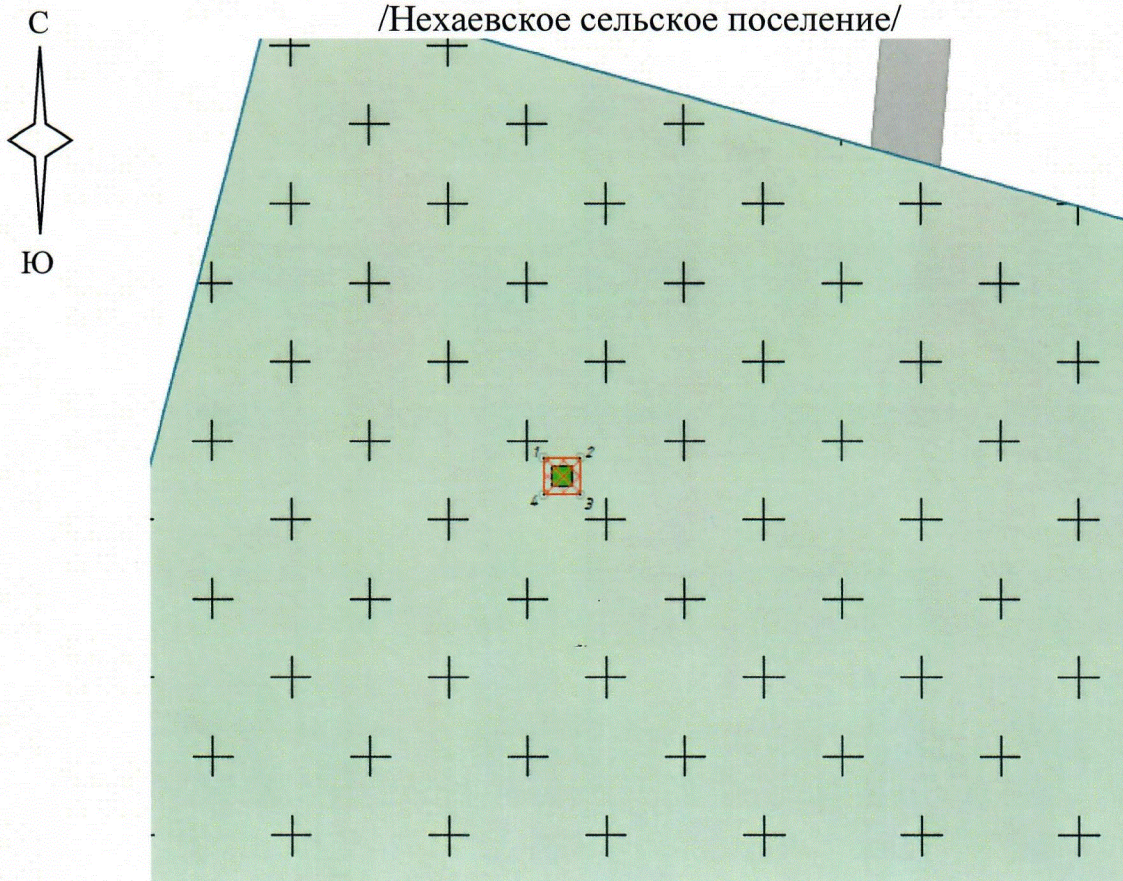
## ПРИЛОЖЕНИЕ 6

к приказу комитета государственной  
охраны объектов культурного  
наследия Волгоградской области

от 28.05.2024 № 43-н

Границы территории объекта культурного наследия регионального значения  
"Братская могила советских воинов, погибших в период Сталинградской  
битвы", расположенного по адресу (местонахождение): Волгоградская область,  
Нехаевский район, станица Нехаевская, кладбище /Нехаевское сельское  
поселение/<sup>6</sup>

Схема границ территории объекта культурного наследия регионального  
значения "Братская могила советских воинов, погибших в период  
Сталинградской битвы", расположенного по адресу (местонахождение):  
Волгоградская область, Нехаевский район, станица Нехаевская, кладбище  
/Нехаевское сельское поселение/



Условные обозначения:

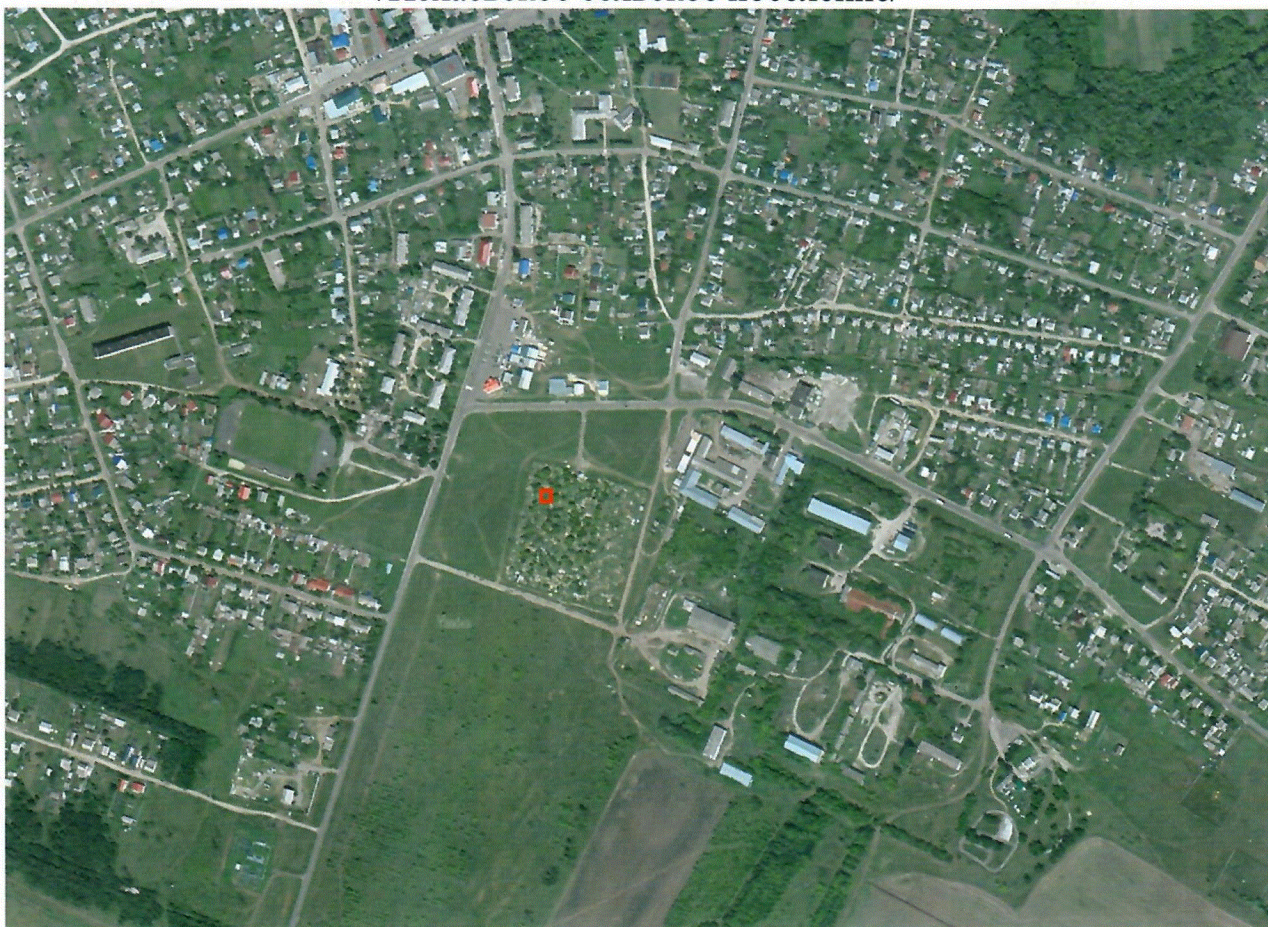
- граница территории объекта;

1-4 - характерные точки границы территории объекта культурного наследия.

<sup>6</sup> Адрес (местонахождение) и наименование объекта культурного наследия указаны в соответствии с актом федерального органа охраны объектов культурного наследия о регистрации объекта культурного наследия в Едином государственном реестре объектов культурного наследия (памятников истории и культуры) народов Российской Федерации.



Ситуационный план границ территории объекта культурного наследия регионального значения "Братская могила советских воинов, погибших в период Сталинградской битвы", расположенного по адресу (местонахождение): Волгоградская область, Нехаевский район, станица Нехаевская, кладбище /Нехаевское сельское поселение/



Условные обозначения:



- местоположение границы территории объекта культурного наследия.

Перечень координат характерных точек границ территории объекта культурного наследия регионального значения "Братская могила советских воинов, погибших в период Сталинградской битвы", расположенного по адресу (местонахождение): Волгоградская область, Нехаевский район, станица Нехаевская, кладбище /Нехаевское сельское поселение/

Система координат: МСК-34, зона 1

Номер характерной точки	X	Y
1	671796.84	1207705.22
2	671796.84	1207709.36
3	671792.70	1207709.36
4	671792.70	1207705.22
1	671796.84	1207705.22



Режим использования территории объекта культурного наследия регионального значения "Братская могила советских воинов, погибших в период Сталинградской битвы", расположенного по адресу (местонахождение): Волгоградская область, Нехаевский район, станица Нехаевская, кладбище /Нехаевское сельское поселение/

В границах территории объекта культурного наследия регионального значения "Братская могила советских воинов, погибших в период Сталинградской битвы", расположенного по адресу (местонахождение): Волгоградская область, Нехаевский район, станица Нехаевская, кладбище /Нехаевское сельское поселение/, запрещается:

строительство объектов капитального строительства;

проведение земляных, строительных, мелиоративных и иных работ, за исключением работ по сохранению объекта культурного наследия или его отдельных элементов, сохранению историко-градостроительной или природной среды объекта культурного наследия;

размещение некапитальных строений и сооружений, кроме временных, необходимых для проведения работ по сохранению объекта культурного наследия;

хозяйственная деятельность, ведущая к разрушению, искажению внешнего облика объекта культурного наследия, нарушающая целостность объекта культурного наследия и создающая угрозу его повреждения, разрушения или уничтожения;

строительство инженерных коммуникаций, кроме предусмотренных работами по благоустройству территории и временных, необходимых для проведения работ по сохранению объекта культурного наследия;

установка рекламных конструкций за исключением рекламных конструкций, разрешенных в соответствии с пунктом 3 статьи 35.1 Федерального закона от 25 июня 2002 г. № 73-ФЗ "Об объектах культурного наследия (памятниках истории и культуры) народов Российской Федерации".

В границах территории объекта культурного наследия регионального значения "Братская могила советских воинов, погибших в период Сталинградской битвы", расположенного по адресу (местонахождение): Волгоградская область, Нехаевский район, станица Нехаевская, кладбище /Нехаевское сельское поселение/, разрешается:

проведение работ по сохранению объекта культурного наследия;

ремонт, реконструкция подземных инженерных коммуникаций для обеспечения функционирования объекта культурного наследия, не затрагивающие площадь захоронения, с последующим восстановлением нарушенных участков поверхности земли;

проведение работ по благоустройству территории, в том числе устройство наружной подсветки территории объекта культурного наследия, установка малых архитектурных форм, ограждений, не препятствующих восприятию объекта культурного наследия;

проведение мероприятий по обеспечению пожарной и экологической безопасности объекта культурного наследия.



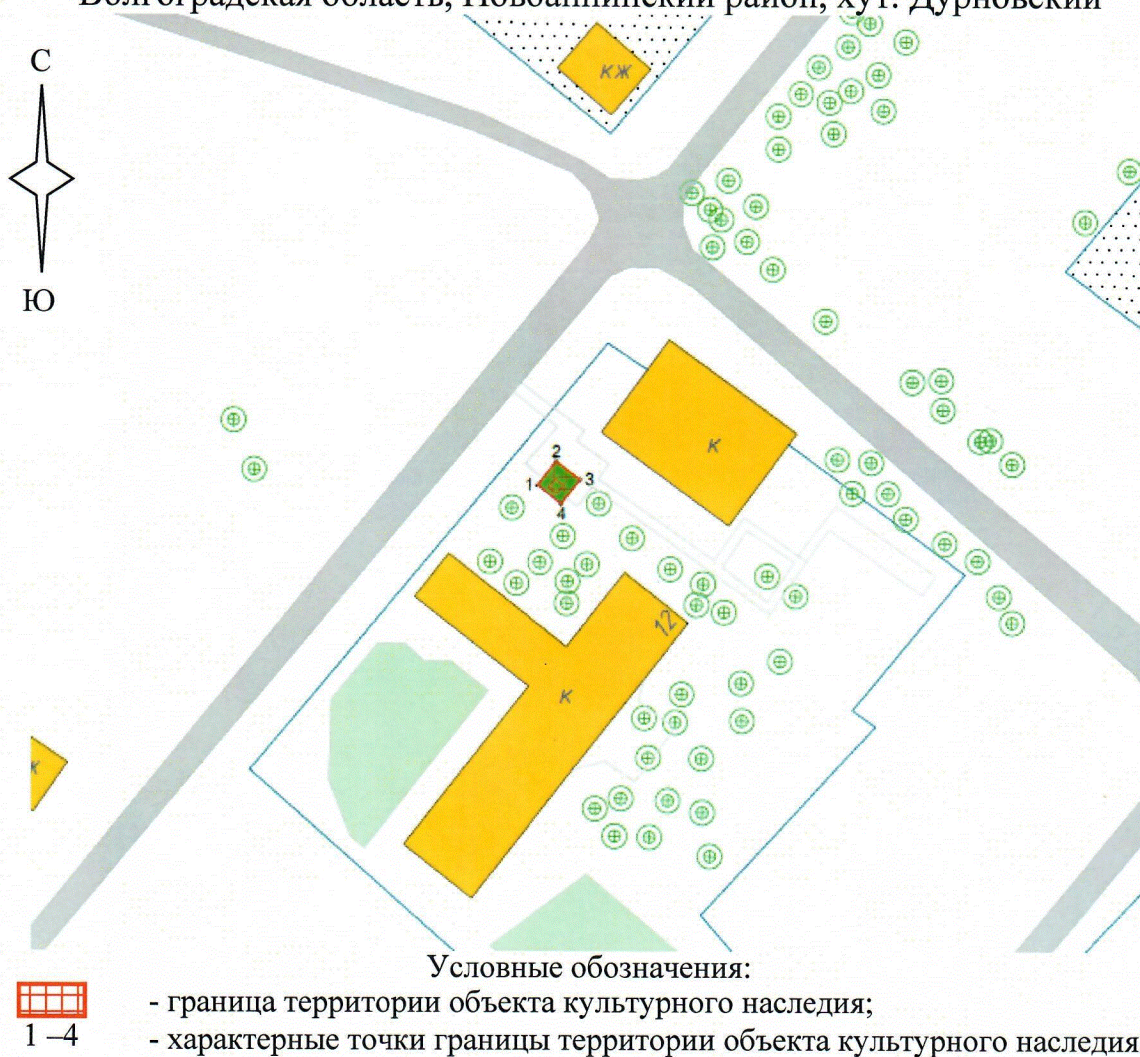
## ПРИЛОЖЕНИЕ 7

к приказу комитета государственной  
охраны объектов культурного  
наследия Волгоградской области

от 28.05.2024 № 43-н

Границы территории объекта культурного наследия регионального значения "Братская могила участников гражданской войны, погибших в борьбе за власть Советов", расположенного по адресу (местонахождение): Волгоградская область, Новоаннинский район, хут. Дурновский<sup>7</sup>

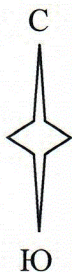
Схема границ территории объекта культурного наследия регионального значения "Братская могила участников гражданской войны, погибших в борьбе за власть Советов", расположенного по адресу (местонахождение): Волгоградская область, Новоаннинский район, хут. Дурновский



<sup>7</sup> Адрес (местонахождение) и наименование объекта культурного наследия указаны в соответствии с актом федерального органа охраны объектов культурного наследия о регистрации объекта культурного наследия в Едином государственном реестре объектов культурного наследия (памятников истории и культуры) народов Российской Федерации.



Ситуационный план границ территории объекта культурного наследия регионального значения "Братская могила участников гражданской войны, погибших в борьбе за власть Советов", расположенного по адресу (местонахождение): Волгоградская область, Новоаннинский район, хут. Дурновский



Условные обозначения:



- местоположение границы территории объекта культурного наследия.

Перечень координат характерных точек границ территории объекта культурного наследия регионального значения "Братская могила участников гражданской войны, погибших в борьбе за власть Советов", расположенного по адресу (местонахождение): Волгоградская область, Новоаннинский район, хут. Дурновский

Система координат: МСК-34, зона 1

Номер характерной точки	X	Y
1	678344.95	1254415.13
2	678341.23	1254419.90
3	678336.41	1254416.14
4	678340.23	1254411.44
1	678344.95	1254415.13



Режим использования территории объекта культурного наследия регионального значения "Братская могила участников гражданской войны, погибших в борьбе за власть Советов", расположенного по адресу (местонахождение): Волгоградская область, Новоаннинский район, хут. Дурновский

В границах территории объекта культурного наследия регионального значения "Братская могила участников гражданской войны, погибших в борьбе за власть Советов", расположенного по адресу (местонахождение): Волгоградская область, Новоаннинский район, хут. Дурновский, запрещается:

- строительство объектов капитального строительства;

- проведение земляных, строительных, мелиоративных и иных работ, за исключением работ по сохранению объекта культурного наследия или его отдельных элементов, сохранению историко-градостроительной или природной среды объекта культурного наследия;

- размещение некапитальных строений и сооружений, кроме временных, необходимых для проведения работ по сохранению объекта культурного наследия;

- хозяйственная деятельность, ведущая к разрушению, искажению внешнего облика объекта культурного наследия, нарушающая целостность объекта культурного наследия и создающая угрозу его повреждения, разрушения или уничтожения;

- строительство инженерных коммуникаций, кроме предусмотренных работами по благоустройству территории и временных, необходимых для проведения работ по сохранению объекта культурного наследия;

- установка рекламных конструкций за исключением рекламных конструкций, разрешенных в соответствии с пунктом 3 статьи 35.1 Федерального закона от 25 июня 2002 г. № 73-ФЗ "Об объектах культурного наследия (памятниках истории и культуры) народов Российской Федерации".

В границах территории объекта культурного наследия регионального значения "Братская могила участников гражданской войны, погибших в борьбе за власть Советов", расположенного по адресу (местонахождение): Волгоградская область, Новоаннинский район, хут. Дурновский, разрешается:

- проведение работ по сохранению объекта культурного наследия;

- ремонт, реконструкция подземных инженерных коммуникаций для обеспечения функционирования объекта культурного наследия, не затрагивающие площадь захоронения, с последующим восстановлением нарушенных участков поверхности земли;

- проведение работ по благоустройству территории, в том числе устройство наружной подсветки территории объекта культурного наследия, установка малых архитектурных форм, ограждений, не препятствующих восприятию объекта культурного наследия;

- проведение мероприятий по обеспечению пожарной и экологической безопасности объекта культурного наследия.