



КОМИТЕТ ГОСУДАРСТВЕННОЙ ОХРАНЫ  
ОБЪЕКТОВ КУЛЬТУРНОГО НАСЛЕДИЯ  
ВОЛГОГРАДСКОЙ ОБЛАСТИ  
(ОБЛКУЛЬТНАСЛЕДИЕ)

**ПРИКАЗ**

06 марта 2024 г.

№ 17-н

Волгоград

Об утверждении границ и режимов использования территории объектов культурного наследия регионального значения, расположенных на территории городского округа город-герой Волгоград, городского округа город Михайловка, Калачевского, Котельниковского, Киквидзенского, Нехаевского и Суровикинского районов Волгоградской области и о внесении изменений в приказ комитета государственной охраны объектов культурного наследия Волгоградской области от 19 октября 2022 г. № 542 "Об утверждении границ и режимов использования территории ряда объектов культурного наследия регионального значения, расположенных на территории городского округа город Михайловка Волгоградской области"

В соответствии со статьей 3.1, пунктом 2 статьи 33 Федерального закона от 25 июня 2002 г. № 73-ФЗ "Об объектах культурного наследия (памятниках истории и культуры) народов Российской Федерации", пунктом 8 требований к составлению проектов границ территорий объектов культурного наследия, утвержденных приказом Министерства культуры Российской Федерации от 04 июня 2015 г. № 1745, Положением о комитете государственной охраны объектов культурного наследия Волгоградской области, утвержденным постановлением Администрации Волгоградской области от 19 декабря 2016 г. № 697-п, п р и к а з ы в а ю :

1. Утвердить:

1.1. Границы и режимы использования территории объекта культурного наследия регионального значения "Комплекс застройки ул. Мира", расположенного по адресу (местонахождение): Волгоградская область, город Волгоград, ул. Мира, 1-26, согласно приложению 1;

1.2. Границы и режимы использования территории объекта культурного наследия регионального значения "Братская могила участников гражданской войны, погибших в борьбе за власть Советов", расположенного по адресу (местонахождение): Волгоградская область, Михайловский район, с. Сидоры, парк культуры и отдыха, согласно приложению 2;

1.3. Границы и режимы использования территории объекта культурного наследия регионального значения "Братская могила советских воинов и партизан, погибших в период Сталинградской битвы", расположенного

по адресу (местонахождение): Волгоградская область, Котельниковский район, хут. Захаров, согласно приложению 3;

1.4. Границы и режимы использования территории объекта культурного наследия регионального значения "Братская могила участников гражданской войны и советских воинов, погибших в период Сталинградской битвы", расположенного по адресу (местонахождение): Волгоградская область, Котельниковский район, хут. Генераловский, согласно приложению 4;

1.5. Границы и режимы использования территории объекта культурного наследия регионального значения "Могила комсомольца Гриши Яровенко, убитого кулаками", расположенного по адресу (местонахождение): Волгоградская область, Киквидзенский район, с. Мачеха, кладбище, согласно приложению 5;

1.6. Границы и режимы использования территории объекта культурного наследия регионального значения "Братская могила советских воинов, погибших в период Сталинградской битвы", расположенного по адресу (местонахождение): Волгоградская область, Нехаевский район, станция Нехаевская, кладбище /Нехаевское сельское поселение/, согласно приложению 6;

1.7. Границы и режимы использования территории объекта культурного наследия регионального значения "Памятный знак на месте первого в Сталинградской битве воздушного тарана", расположенного по адресу (местонахождение): Волгоградская область, Калачевский район, х. Осиновский, 8, согласно приложению 7;

1.8. Границы и режимы использования территории объекта культурного наследия регионального значения "Могила старшего политрука Д.В. Пашина, погибшего в борьбе с фашистами в период Сталинградской битвы", расположенного по адресу (местонахождение): Волгоградская область, Суровикинский район, хут. Савинский, кладбище, согласно приложению 8.

2. Внести в приказ комитета государственной охраны объектов культурного наследия Волгоградской области от 19 октября 2022 г. № 542 "Об утверждении границ и режимов использования территории ряда объектов культурного наследия регионального значения, расположенных на территории городского округа город Михайловка Волгоградской области" следующие изменения:

2.1. Подпункт 1.9 пункта 1 приказа признать утратившим силу.

2.2. Приложение 9 к названному приказу признать утратившим силу.

3. Признать утратившим силу приказ комитета государственной охраны объектов культурного наследия Волгоградской области от 11 сентября 2019 г. № 156 "Об утверждении границ и режима использования территории объекта культурного наследия регионального значения "Комплекс застройки ул. Мира", расположенного по адресу: Волгоградская область, г. Волгоград, Центральный район, ул. Мира, 1 - 26".

4. Настоящий приказ вступает в силу со дня его подписания и подлежит официальному опубликованию.

Председатель комитета



А.Ю. Баженов

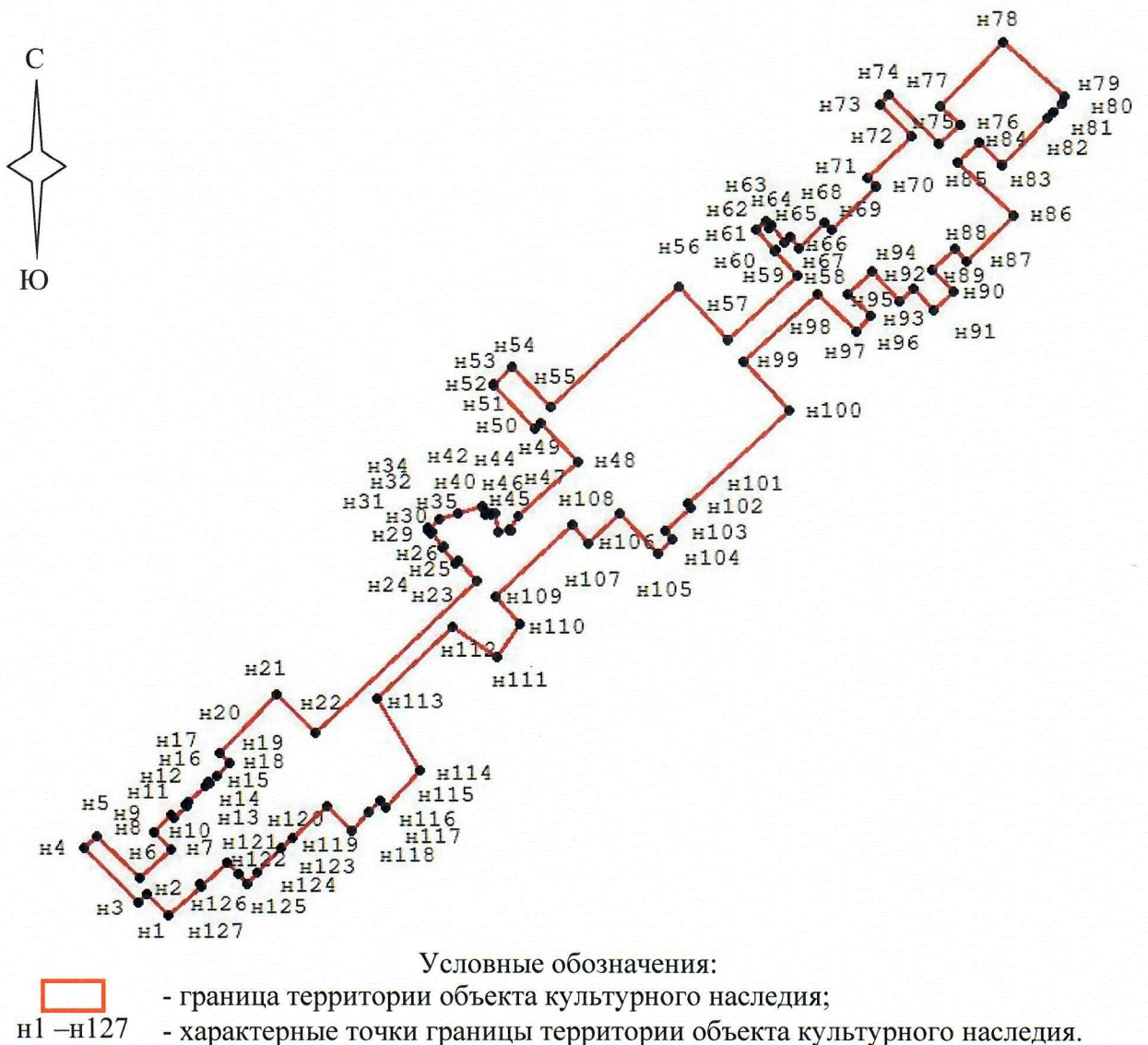
# ПРИЛОЖЕНИЕ 1

к приказу комитета государственной охраны объектов культурного наследия Волгоградской области

от 06.03.2024 № 17-н

Границы территории объекта культурного наследия регионального значения "Комплекс застройки ул. Мира", расположенного по адресу (местонахождение): Волгоградская область, город Волгоград, ул. Мира, 1-26<sup>1</sup>

Схема границ территории объекта культурного наследия регионального значения "Комплекс застройки ул. Мира", расположенного по адресу (местонахождение): Волгоградская область, город Волгоград, ул. Мира, 1-26



<sup>1</sup> Адрес (местонахождение) и наименование объекта культурного наследия указаны в соответствии с актом федерального органа охраны объектов культурного наследия о регистрации объекта культурного наследия в Едином государственном реестре объектов культурного наследия (памятников истории и культуры) народов Российской Федерации.

Ситуационный план границ территории объекта культурного наследия регионального значения "Комплекс застройки ул. Мира", расположенного по адресу (местонахождение): Волгоградская область, город Волгоград, ул. Мира, 1-26




Условные обозначения:

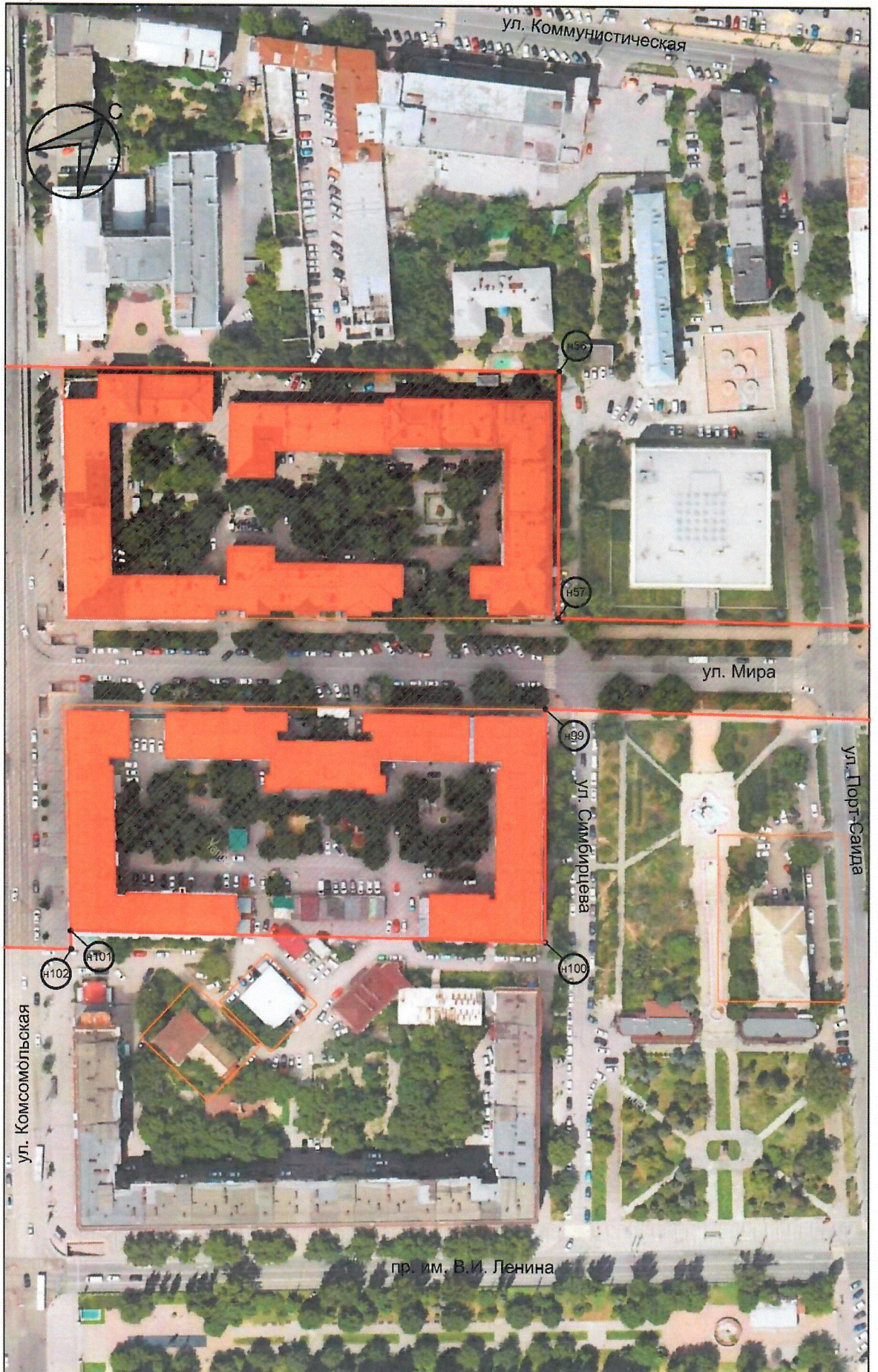


- границы территории объекта культурного наследия;
- здания, входящие в состав объекта культурного наследия регионального значения "Комплекс застройки ул. Мира", расположенного по адресу (местонахождение): Волгоградская область, город Волгоград, ул. Мира, 1-26

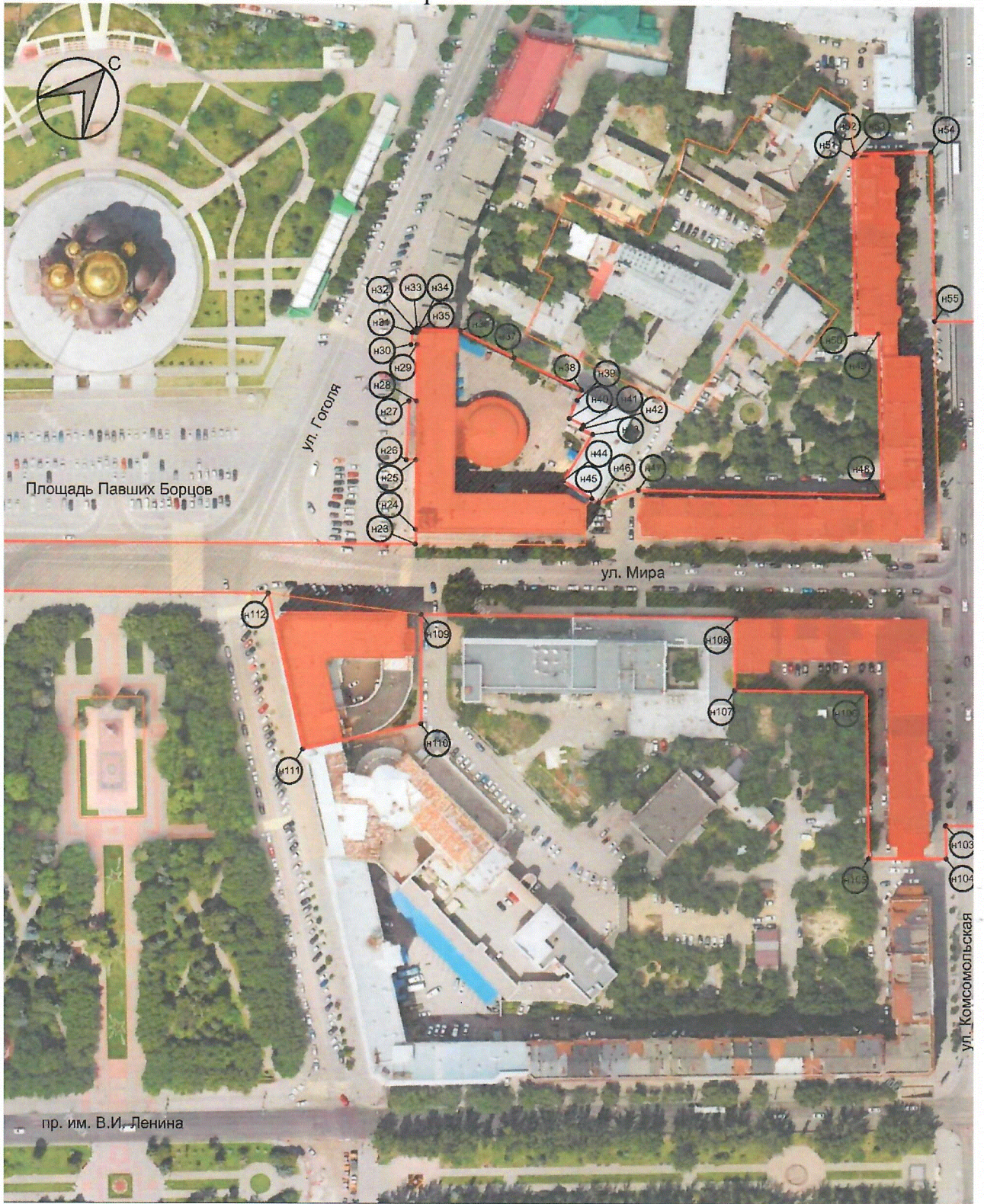
Фрагмент № 1



Фрагмент № 2



Фрагмент № 3



Фрагмент № 4





Перечень координат характерных точек границ территории объекта культурного наследия регионального значения "Комплекс застройки ул. Мира", расположенного по адресу (местонахождение): Волгоградская область, город Волгоград, ул. Мира, 1-26

Система координат: МСК-34, зона 1

Номер характерной точки	X	Y
н1	483308.30	1407618.43
н2	483333.75	1407592.47
н3	483323.95	1407582.90
н4	483386.99	1407518.26
н5	483402.03	1407532.91
н6	483352.20	1407584.91
н7	483386.87	1407620.97
н8	483407.04	1407601.71
н9	483426.70	1407621.36
н10	483422.77	1407625.13
н11	483436.93	1407639.60
н12	483438.41	1407638.15
н13	483439.91	1407639.69
н14	483441.67	1407641.49
н15	483461.15	1407661.99
н16	483465.02	1407665.95
н17	483463.67	1407667.28
н18	483472.27	1407676.07
н19	483487.18	1407691.31
н20	483499.90	1407678.67
н21	483568.25	1407747.52
н22	483522.87	1407792.58
н23	483701.95	1407984.03
н24	483726.37	1407961.34
н25	483723.77	1407958.59
н26	483741.25	1407943.51
н27	483743.32	1407945.61
н28	483759.66	1407930.43
н29	483758.12	1407928.75
н30	483761.96	1407925.82
н31	483763.16	1407927.19
н32	483764.38	1407926.06
н33	483764.88	1407926.66
н34	483764.56	1407926.97
н35	483775.55	1407939.17
н36	483782.31	1407961.93
н37	483791.43	1407990.03
н38	483787.23	1407991.57
н39	483779.99	1407994.24
н40	483781.87	1408000.10
н41	483780.29	1408000.60
н42	483781.73	1408005.20
н43	483760.57	1408009.36

h44	483763,15	1408022,37
h45	483761,64	1408022,45
h46	483761,80	1408024,39
h47	483778,47	1408033,48
h48	483843,45	1408104,62
h49	483888,82	1408059,84
h50	483882,59	1408053,43
h51	483932,41	1408004,68
h52	483933,91	1408004,40
h53	483933,98	1408004,32
h54	483955,17	1408025,78
h55	483907,68	1408072,58
h56	484049,54	1408224,14
h57	483987,83	1408282,03
h58	484063,16	1408364,88
h59	484092,48	1408337,67
h60	484093,88	1408339,10
h61	484117,39	1408316,25
h62	484128,43	1408327,61
h63	484122,20	1408333,66
h64	484120,11	1408331,50
h65	484102,08	1408349,03
h66	484108,35	1408355,48
h67	484095,92	1408367,08
h68	484125,22	1408397,46
h69	484117,85	1408404,57
h70	484168,32	1408457,59
h71	484178,21	1408447,69
h72	484227,92	1408500,16
h73	484264,50	1408462,17
h74	484275,94	1408472,63
h75	484218,40	1408532,16
h76	484242,01	1408557,60
h77	484262,96	1408534,31
h78	484338,73	1408608,77
h79	484275,55	1408680,60
h80	484266,33	1408678,08
h81	484256,16	1408667,97
h82	484249,61	1408661,79
h83	484193,70	1408607,43
h84	484221,23	1408579,31
h85	484197,86	1408554,24
h86	484133,77	1408621,09
h87	484080,74	1408564,58
h88	484095,03	1408550,60
h89	484070,25	1408524,20
h90	484044,01	1408548,80
h91	484022,12	1408525,45
h92	484048,11	1408501,08
h93	484033,06	1408485,03

Н94	484068,01	1408453,47
Н95	484040,85	1408424,00
Н96	484015,90	1408451,07
Н97	483997,12	1408434,62
Н98	484040,56	1408388,18
Н99	483961,98	1408300,40
Н100	483903,90	1408355,20
Н101	483794,07	1408234,07
Н102	483789,70	1408238,49
Н103	483761,41	1408207,32
Н104	483752,26	1408215,63
Н105	483735,53	1408199,23
Н106	483782,64	1408153,63
Н107	483747,17	1408115,44
Н108	483768,20	1408096,35
Н109	483683,46	1408005,01
Н110	483651,98	1408034,41
Н111	483612,51	1408007,42
Н112	483647,91	1407955,34
Н113	483564,58	1407865,98
Н114	483478,94	1407916,18
Н115	483435,44	1407874,67
Н116	483444,44	1407868,55
Н117	483430,06	1407855,08
Н118	483407,45	1407833,92
Н119	483436,05	1407805,11
Н120	483399,11	1407765,19
Н121	483386,99	1407752,51
Н122	483358,27	1407723,55
Н123	483346,00	1407710,97
Н124	483357,35	1407700,19
Н125	483370,98	1407687,25
Н126	483342,77	1407657,55
Н127	483345,11	1407655,32
Н1	483308,30	1407618,43

Режим использования территории объекта культурного наследия регионального значения "Комплекс застройки ул. Мира", расположенного по адресу (местонахождение): Волгоградская область, город Волгоград, ул. Мира, 1-26

В границах территории объекта культурного наследия регионального значения "Комплекс застройки ул. Мира", расположенного по адресу (местонахождение): Волгоградская область, город Волгоград, ул. Мира, 1-26, запрещается строительство объектов капитального строительства и увеличение объемно-пространственных характеристик существующих объектов капитального строительства, а также проектирование и проведение любых земляных, строительных, мелиоративных, хозяйственных и иных работ, за исключением:

работ по сохранению объекта культурного наследия и объектов культурного наследия, расположенных на его территории, сохранению историко-градостроительной или природной среды;

работ, связанных с ремонтом и реконструкцией существующих инженерных коммуникаций, дорог и иных линейных объектов, а также строительством новых инженерных коммуникаций подземным способом, не нарушающих целостность объекта культурного наследия и объектов культурного наследия, расположенных на его территории, и не создающих угрозы повреждения, разрушения или уничтожения;

работ по благоустройству, озеленению и ландшафтному дизайну территории объекта культурного наследия и объектов культурного наследия, расположенных на его территории, которые осуществляются при условии соблюдения мер по обеспечению сохранности объектов культурного наследия;

мероприятий по музеефикации объекта культурного наследия и объектов культурного наследия, расположенных на его территории, которые осуществляются при условии соблюдения мер по обеспечению сохранности объектов культурного наследия;

сноса или демонтажа объектов капитального строительства, не являющихся объектами культурного наследия, которые осуществляются при условии соблюдения мер по обеспечению сохранности объекта культурного наследия;

капитального ремонта и реконструкции существующих инженерных объектов (трансформаторный пункт, газорегуляторный пункт и тому подобное) и установки при необходимости новых сооружений инженерной инфраструктуры, необходимых для обеспечения функционирования объекта культурного наследия, которые осуществляются на основании проектов проведения таких работ, содержащих согласованные разделы об обеспечении сохранности объекта культурного наследия;

капитального ремонта общего имущества в многоквартирных домах, являющихся объектами культурного наследия, включенными в единый государственный реестр объектов культурного наследия (памятников истории и культуры) народов Российской Федерации, не затрагивающие предмета

охраны, в соответствии с Жилищным кодексом Российской Федерации;

ремонта и реконструкции объектов капитального строительства, не отнесенных к объектам культурного наследия (за исключением увеличения объемно-пространственных характеристик), которые осуществляются на основании проектов проведения таких работ, содержащих согласованные разделы об обеспечении сохранности объекта культурного наследия;

ведения хозяйственной деятельности, не противоречащей требованиям обеспечения сохранности объекта культурного наследия и позволяющей обеспечить функционирование объекта культурного наследия в современных условиях;

устройства визуально проницаемых ограждений, которое осуществляется при условии соблюдения мер по обеспечению сохранности объекта культурного наследия;

научно-исследовательских и изыскательских работ, в том числе по изучению культурного слоя;

устройства наружного освещения объекта культурного наследия с учетом влияния светового потока на восприятие объекта культурного наследия и объектов культурного наследия, расположенных на его территории, которое осуществляется на основании проектов проведения таких работ, содержащих согласованные разделы об обеспечении сохранности объекта культурного наследия;

размещения наружной рекламы, содержащей исключительно информацию о проводимых на объектах культурного наследия и их территориях театрально-зрелищных, культурно-просветительских и зрелищно-развлекательных мероприятиях или исключительно информацию об указанных мероприятиях и одновременное упоминание об определенном лице как о спонсоре данного мероприятия, при условии, если такому упоминанию отведено не более чем десять процентов рекламной площади (пространства);

размещения нестационарных торговых объектов, кроме следующих: торговые галереи, киоски, торговые павильоны, бахчевые развалы;

установки памятных знаков и малых архитектурных форм, не нарушающих целостность объекта культурного наследия, не создающих ему угрозы повреждения, разрушения или уничтожения, при условии соблюдения мер по обеспечению сохранности объекта культурного наследия.

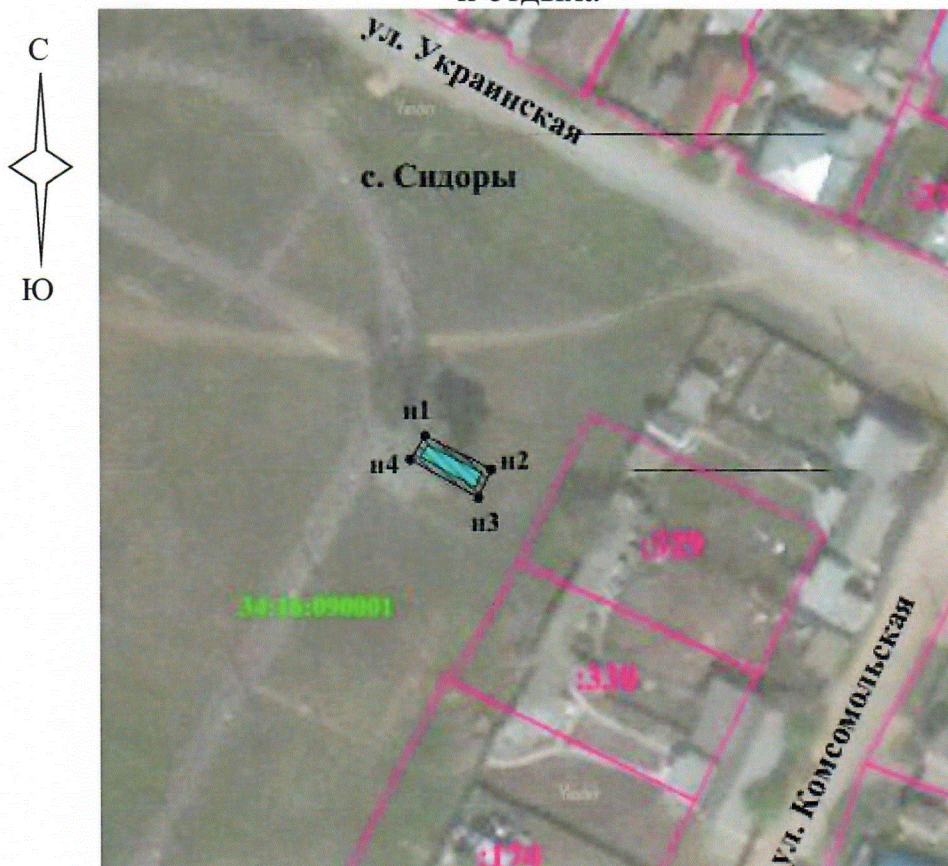
## ПРИЛОЖЕНИЕ 2

к приказу комитета государственной  
охраны объектов культурного  
наследия Волгоградской области

от 06.03.2024 № 17-н

Границы территории объекта культурного наследия регионального значения "Братская могила участников гражданской войны, погибших в борьбе за власть Советов", расположенного по адресу (местонахождение): Волгоградская область, Михайловский район, с. Сидоры, парк культуры и отдыха<sup>2</sup>

Схема границ территории объекта культурного наследия регионального значения "Братская могила участников гражданской войны, погибших в борьбе за власть Советов", расположенного по адресу (местонахождение): Волгоградская область, Михайловский район, с. Сидоры, парк культуры и отдыха



Условные обозначения:



- граница территории объекта культурного наследия;
- характерные точки границы территории объекта культурного наследия.

<sup>2</sup> Адрес (местонахождение) и наименование объекта культурного наследия указаны в соответствии с актом федерального органа охраны объектов культурного наследия о регистрации объекта культурного наследия в Едином государственном реестре объектов культурного наследия (памятников истории и культуры) народов Российской Федерации.

Ситуационный план границ территории объекта культурного наследия регионального значения "Братская могила участников гражданской войны, погибших в борьбе за власть Советов", расположенного по адресу (местонахождение): Волгоградская область, Михайловский район, с. Сидоры, парк культуры и отдыха



Условные обозначения:



- местоположение границы территории объекта культурного наследия.

Перечень координат характерных точек границ территории объекта культурного наследия регионального значения "Братская могила участников гражданской войны, погибших в борьбе за власть Советов", расположенного по адресу (местонахождение): Волгоградская область, Михайловский район, с. Сидоры, парк культуры и отдыха

Система координат: МСК-34, зона 1

Номер характерной точки	X	Y
н1	640153.47	1321203.23
н2	640148.54	1321212.97
н3	640144.37	1321211.03
н4	640149.98	1321201.07
н1	640153.47	1321203.23



Режим использования территории объекта культурного наследия регионального значения "Братская могила участников гражданской войны, погибших в борьбе за власть Советов", расположенного по адресу (местонахождение): Волгоградская область, Михайловский район, с. Сидоры, парк культуры и отдыха

В границах территории объекта культурного наследия регионального значения "Братская могила участников гражданской войны, погибших в борьбе за власть Советов", расположенного по адресу (местонахождение): Волгоградская область, Михайловский район, с. Сидоры, парк культуры и отдыха, запрещается строительство объектов капитального строительства и увеличение объемно-пространственных характеристик существующих объектов капитального строительства, а также проведение земляных, строительных, мелиоративных и иных работ, за исключением:

работ по сохранению объекта культурного наследия или его отдельных элементов, сохранению историко-градостроительной или природной среды объекта культурного наследия;

работ по благоустройству территории объекта культурного наследия, которые осуществляются при условии соблюдения мер по обеспечению сохранности объекта культурного наследия;

мероприятий по музеефикации объекта культурного наследия, которые осуществляются при условии соблюдения мер по обеспечению сохранности объекта культурного наследия;

устройства прозрачных ограждений, которое осуществляется при условии соблюдения мер по обеспечению сохранности объекта культурного наследия;

научно-исследовательских и изыскательских работ, в том числе по изучению культурного слоя;

распространения на объектах культурного наследия, их территориях наружной рекламы, содержащей исключительно информацию о проведении на объектах культурного наследия, их территориях театрально-зрелищных, культурно-просветительных и зрелищно-развлекательных мероприятий или исключительно информацию об указанных мероприятиях с одновременным упоминанием об определенном лице как о спонсоре конкретного мероприятия при условии, если такому упоминанию отведено не более чем десять процентов рекламной площади (пространства).

## ПРИЛОЖЕНИЕ 3

к приказу комитета государственной  
охраны объектов культурного  
наследия Волгоградской области

от 06.03.2024 № 17-н

Границы территории объекта культурного наследия регионального значения  
"Братская могила советских воинов и партизан, погибших в период  
Сталинградской битвы", расположенного по адресу (местонахождение):  
Волгоградская область, Котельниковский район, хут. Захаров<sup>3</sup>

Схема границ территории объекта культурного наследия регионального  
значения "Братская могила советских воинов и партизан, погибших в период  
Сталинградской битвы", расположенного по адресу (местонахождение):  
Волгоградская область, Котельниковский район, хут. Захаров



Условные обозначения:



- граница территории объекта культурного наследия;

1-4


- характерные точки границы территории объекта культурного наследия.

<sup>3</sup> Адрес (местонахождение) и наименование объекта культурного наследия указаны в соответствии с актом федерального органа охраны объектов культурного наследия о регистрации объекта культурного наследия в Едином государственном реестре объектов культурного наследия (памятников истории и культуры) народов Российской Федерации.

Ситуационный план границ территории объекта культурного наследия регионального значения "Братская могила советских воинов и партизан, погибших в период Сталинградской битвы", расположенного по адресу (местонахождение): Волгоградская область, Котельниковский район, хут. Захаров



Условные обозначения:

 - местоположение границы территории объекта культурного наследия.

Перечень координат характерных точек границ территории объекта культурного наследия регионального значения "Братская могила советских воинов и партизан, погибших в период Сталинградской битвы", расположенного по адресу (местонахождение): Волгоградская область, Котельниковский район, хут. Захаров

Система координат: МСК-34, зона 1

Номер характерной точки	X	Y
1	368687.59	1304839.02
2	368682.64	1304853.54
3	368665.77	1304847.03
4	368670.95	1304833.21
1	368687.59	1304839.02

Режим использования территории объекта культурного наследия регионального значения "Братская могила советских воинов и партизан, погибших в период Сталинградской битвы", расположенного по адресу (местонахождение): Волгоградская область, Котельниковский район, хут. Захаров

В границах территории объекта культурного наследия регионального значения "Братская могила советских воинов и партизан, погибших в период Сталинградской битвы", расположенного по адресу (местонахождение): Волгоградская область, Котельниковский район, хут. Захаров, запрещается:

строительство объектов капитального строительства;

проведение земляных, строительных, мелиоративных и иных работ, за исключением работ по сохранению объекта культурного наследия или его отдельных элементов, сохранению историко-градостроительной или природной среды объекта культурного наследия;

размещение некапитальных строений и сооружений, кроме временных, необходимых для проведения работ по сохранению объекта культурного наследия;

хозяйственная деятельность, ведущая к разрушению, искажению внешнего облика объекта культурного наследия, нарушающая целостность объекта культурного наследия и создающая угрозу его повреждения, разрушения или уничтожения;

строительство инженерных коммуникаций, кроме предусмотренных работами по благоустройству территории и временных, необходимых для проведения работ по сохранению объекта культурного наследия;

установка рекламных конструкций за исключением рекламных конструкций, разрешенных в соответствии с пунктом 3 статьи 35.1 Федерального закона от 25 июня 2002 г. № 73-ФЗ "Об объектах культурного наследия (памятниках истории и культуры) народов Российской Федерации".

В границах территории объекта культурного наследия регионального значения "Братская могила советских воинов и партизан, погибших в период Сталинградской битвы", расположенного по адресу (местонахождение): Волгоградская область, Котельниковский район, хут. Захаров, разрешается:

проведение работ по сохранению объекта культурного наследия;

ремонт, реконструкция подземных инженерных коммуникаций для обеспечения функционирования объекта культурного наследия, не затрагивающие площадь захоронения, с последующим восстановлением нарушенных участков поверхности земли;

проведение работ по благоустройству территории, в том числе устройство наружной подсветки территории объекта культурного наследия, установка малых архитектурных форм, ограждений, не препятствующих восприятию объекта культурного наследия;

проведение мероприятий по обеспечению пожарной и экологической безопасности объекта культурного наследия.

## ПРИЛОЖЕНИЕ 4

к приказу комитета государственной  
охраны объектов культурного  
наследия Волгоградской области

от 06.03.2024 № 17-н

Границы территории объекта культурного наследия регионального значения  
"Братская могила участников гражданской войны и советских воинов,  
погибших в период Сталинградской битвы", расположенного по адресу  
(местонахождение): Волгоградская область, Котельниковский район,  
хут. Генераловский<sup>4</sup>

Схема границ территории объекта культурного наследия регионального  
значения "Братская могила участников гражданской войны и советских воинов,  
погибших в период Сталинградской битвы", расположенного по адресу  
(местонахождение): Волгоградская область, Котельниковский район,  
хут. Генераловский



<sup>4</sup> Адрес (местонахождение) и наименование объекта культурного наследия указаны в соответствии с актом федерального органа охраны объектов культурного наследия о регистрации объекта культурного наследия в Едином государственном реестре объектов культурного наследия (памятников истории и культуры) народов Российской Федерации.

Ситуационный план границ территории объекта культурного наследия регионального значения "Братская могила участников гражданской войны и советских воинов, погибших в период Сталинградской битвы", расположенного по адресу (местонахождение): Волгоградская область, Котельниковский район, хут. Генераловский



Условные обозначения:



- местоположение границы территории объекта культурного наследия.

Перечень координат характерных точек границ территории объекта культурного наследия регионального значения "Братская могила участников гражданской войны и советских воинов, погибших в период Сталинградской битвы", расположенного по адресу (местонахождение): Волгоградская область, Котельниковский район, хут. Генераловский

Система координат: МСК-34, зона 1

Номер характерной точки	X	Y
1	418432.66	1357449.30
2	418432.80	1357469.75
3	418414.96	1357469.75
4	418414.96	1357449.30
1	418432.66	1357449.30

Режим использования территории объекта культурного наследия регионального значения "Братская могила участников гражданской войны и советских воинов, погибших в период Сталинградской битвы", расположенного по адресу (местонахождение): Волгоградская область, Котельниковский район, хут. Генераловский

В границах территории объекта культурного наследия регионального значения "Братская могила участников гражданской войны и советских воинов, погибших в период Сталинградской битвы", расположенного по адресу (местонахождение): Волгоградская область, Котельниковский район, хут. Генераловский, запрещается:

строительство объектов капитального строительства;

проведение земляных, строительных, мелиоративных и иных работ, за исключением работ по сохранению объекта культурного наследия или его отдельных элементов, сохранению историко-градостроительной или природной среды объекта культурного наследия;

размещение некапитальных строений и сооружений, кроме временных, необходимых для проведения работ по сохранению объекта культурного наследия;

хозяйственная деятельность, ведущая к разрушению, искажению внешнего облика объекта культурного наследия, нарушающая целостность объекта культурного наследия и создающая угрозу его повреждения, разрушения или уничтожения;

строительство инженерных коммуникаций, кроме предусмотренных работами по благоустройству территории и временных, необходимых для проведения работ по сохранению объекта культурного наследия;

установка рекламных конструкций за исключением рекламных конструкций, разрешенных в соответствии с пунктом 3 статьи 35.1 Федерального закона от 25 июня 2002 г. № 73-ФЗ "Об объектах культурного наследия (памятниках истории и культуры) народов Российской Федерации".

В границах территории объекта культурного наследия регионального значения "Братская могила участников гражданской войны и советских воинов, погибших в период Сталинградской битвы", расположенного по адресу (местонахождение): Волгоградская область, Котельниковский район, хут. Генераловский, разрешается:

проведение работ по сохранению объекта культурного наследия;

ремонт, реконструкция подземных инженерных коммуникаций для обеспечения функционирования объекта культурного наследия, не затрагивающие площадь захоронения, с последующим восстановлением нарушенных участков поверхности земли;

проведение работ по благоустройству территории, в том числе устройство наружной подсветки территории объекта культурного наследия, установка малых архитектурных форм, ограждений, не препятствующих восприятию объекта культурного наследия;

проведение мероприятий по обеспечению пожарной и экологической безопасности объекта культурного наследия.

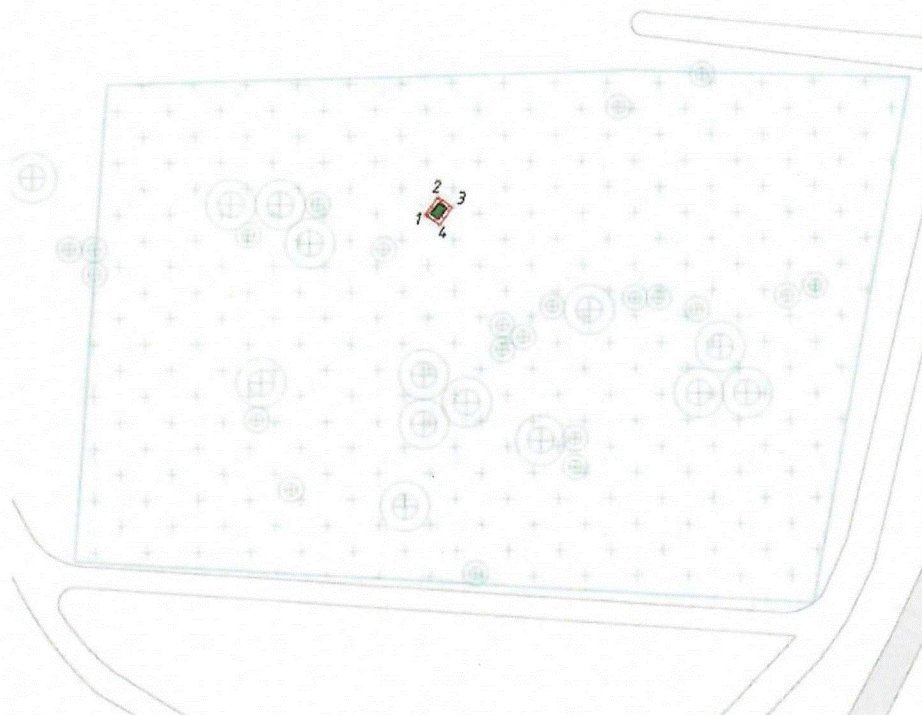
## ПРИЛОЖЕНИЕ 5

к приказу комитета государственной  
охраны объектов культурного  
наследия Волгоградской области

от 06.03.2024 № 17-н

Границы территории объекта культурного наследия регионального значения  
"Могила комсомольца Гриши Яровенко, убитого кулаками", расположенного  
по адресу (местонахождение): Волгоградская область, Киквидзенский район,  
с. Мачеха, кладбище<sup>5</sup>

Схема границ территории объекта культурного наследия регионального  
значения "Могила комсомольца Гриши Яровенко, убитого кулаками",  
расположенного по адресу (местонахождение): Волгоградская область,  
Киквидзенский район, с. Мачеха, кладбище



Условные обозначения:



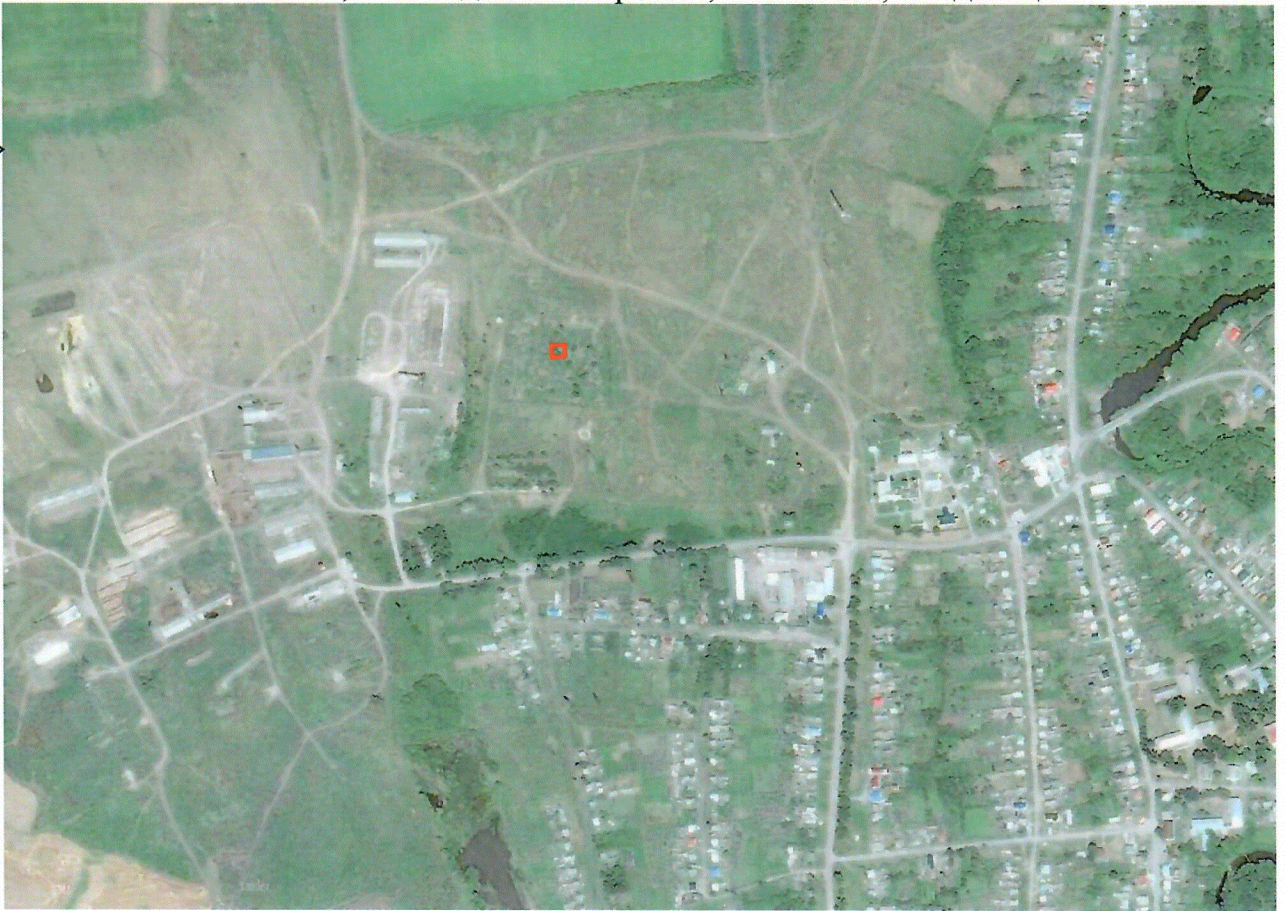
1 – 4

- граница территории объекта культурного наследия;
- характерные точки границы территории объекта культурного наследия.

<sup>5</sup> Адрес (местонахождение) и наименование объекта культурного наследия указаны в соответствии с актом федерального органа охраны объектов культурного наследия о регистрации объекта культурного наследия в Едином государственном реестре объектов культурного наследия (памятников истории и культуры) народов Российской Федерации.



Ситуационный план границ территории объекта культурного наследия регионального значения "Могила комсомольца Гриши Яровенко, убитого кулаками", расположенного по адресу (местонахождение): Волгоградская область, Киквидзенский район, с. Мачеха, кладбище



Условные обозначения:



- местоположение границы территории объекта культурного наследия.

Перечень координат характерных точек границ территории объекта культурного наследия регионального значения "Могила комсомольца Гриши Яровенко, убитого кулаками", расположенного по адресу (местонахождение): Волгоградская область, Киквидзенский район, с. Мачеха, кладбище

Система координат: МСК-34, зона 1

Номер характерной точки	X	Y
1	716361.95	1319658.60
2	716366.26	1319661.70
3	716363.87	1319665.29
4	716359.47	1319662.14
1	716361.95	1319658.60

Режим использования территории объекта культурного наследия регионального значения "Могила комсомольца Гриши Яровенко, убитого кулаками", расположенного по адресу (местонахождение): Волгоградская область, Киквидзенский район, с. Мачеха, кладбище

В границах территории объекта культурного наследия регионального значения "Могила комсомольца Гриши Яровенко, убитого кулаками", расположенного по адресу (местонахождение): Волгоградская область, Киквидзенский район, с. Мачеха, кладбище, запрещается:

строительство объектов капитального строительства;

проведение земляных, строительных, мелиоративных и иных работ, за исключением работ по сохранению объекта культурного наследия или его отдельных элементов, сохранению историко-градостроительной или природной среды объекта культурного наследия;

размещение некапитальных строений и сооружений, кроме временных, необходимых для проведения работ по сохранению объекта культурного наследия;

хозяйственная деятельность, ведущая к разрушению, искажению внешнего облика объекта культурного наследия, нарушающая целостность объекта культурного наследия создающая угрозу его повреждения, разрушения или уничтожения;

строительство инженерных коммуникаций, кроме предусмотренных работами по благоустройству территории и временных, необходимых для проведения работ по сохранению объекта культурного наследия;

установка рекламных конструкций за исключением рекламных конструкций, разрешенных в соответствии с пунктом 3 статьи 35.1 Федерального закона от 25 июня 2002 г. № 73-ФЗ "Об объектах культурного наследия (памятниках истории и культуры) народов Российской Федерации".

В границах территории объекта культурного наследия регионального значения "Могила комсомольца Гриши Яровенко, убитого кулаками", расположенного по адресу (местонахождение): Волгоградская область, Киквидзенский район, с. Мачеха, кладбище, разрешается:

проведение работ по сохранению объекта культурного наследия;

ремонт, реконструкция подземных инженерных коммуникаций для обеспечения функционирования объекта культурного наследия, не затрагивающие площадь захоронения, с последующим восстановлением нарушенных участков поверхности земли;

проведение работ по благоустройству территории, в том числе устройство наружной подсветки территории объекта культурного наследия, установка малых архитектурных форм, ограждений, не препятствующих восприятию объекта культурного наследия;

проведение мероприятий по обеспечению пожарной и экологической безопасности объекта культурного наследия.


## ПРИЛОЖЕНИЕ 6

к приказу комитета государственной  
охраны объектов культурного  
наследия Волгоградской области

от 06.03.2024 № 17-н

Границы территории объекта культурного наследия регионального значения  
"Братская могила советских воинов, погибших в период Сталинградской  
битвы", расположенного по адресу (местонахождение): Волгоградская область,  
Нехаевский район, станица Нехаевская, кладбище /Нехаевское сельское  
поселение/<sup>6</sup>

Схема границ территории объекта культурного наследия регионального  
значения "Братская могила советских воинов, погибших в период  
Сталинградской битвы", расположенного по адресу (местонахождение):  
Волгоградская область, Нехаевский район, станица Нехаевская, кладбище  
/Нехаевское сельское поселение/



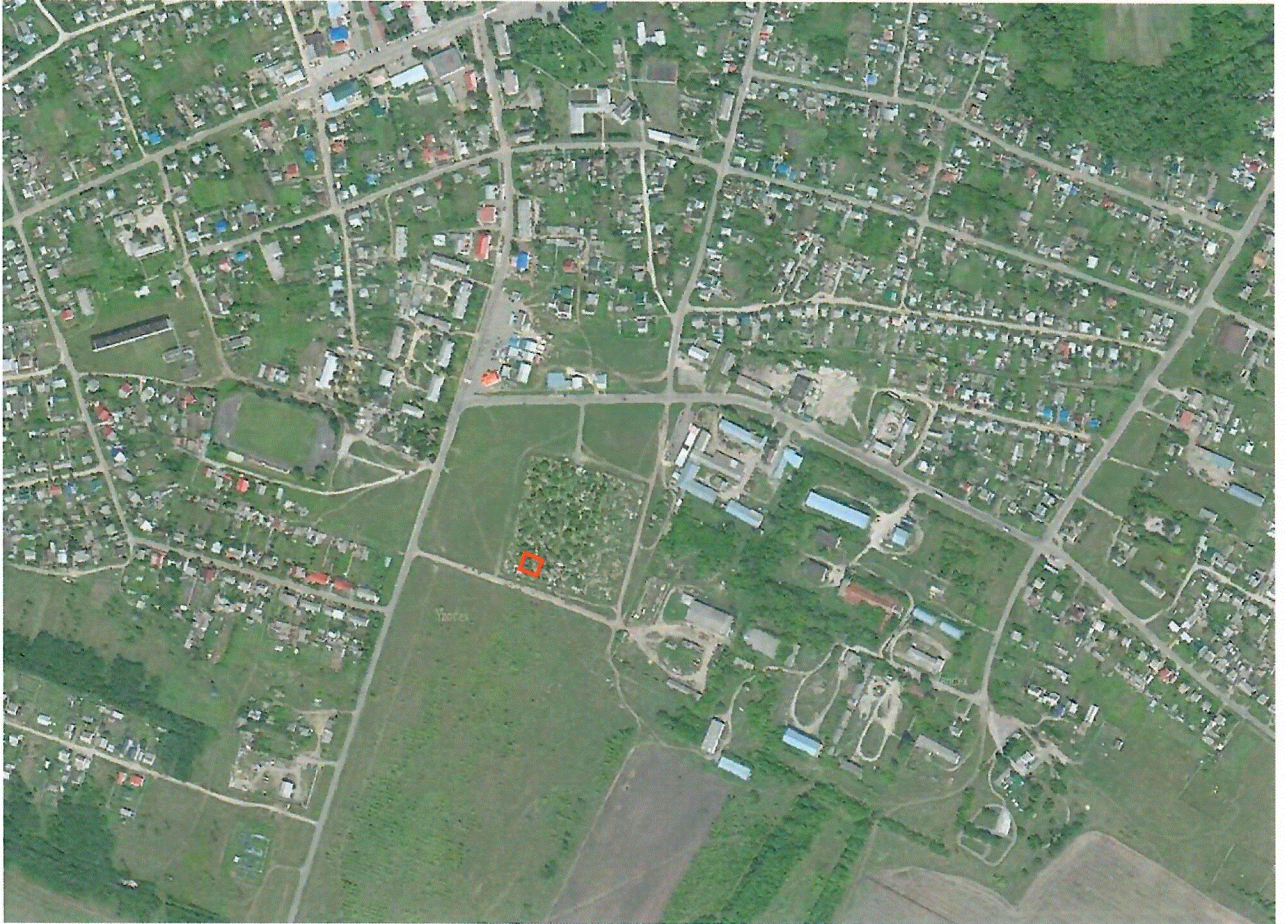
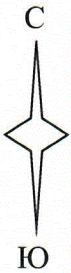
Условные обозначения:



- граница территории объекта культурного наследия;
- характерные точки границы территории объекта культурного наследия.

<sup>6</sup> Адрес (местонахождение) и наименование объекта культурного наследия указаны в соответствии с актом федерального органа охраны объектов культурного наследия о регистрации объекта культурного наследия в Едином государственном реестре объектов культурного наследия (памятников истории и культуры) народов Российской Федерации.

Ситуационный план границ территории объекта культурного наследия регионального значения "Братская могила советских воинов, погибших в период Сталинградской битвы", расположенного по адресу (местонахождение): Волгоградская область, Нехаевский район, станица Нехаевская, кладбище /Нехаевское сельское поселение/



Условные обозначения:



- местоположение границы территории объекта культурного наследия.

Перечень координат характерных точек границ территории объекта культурного наследия регионального значения "Братская могила советских воинов, погибших в период Сталинградской битвы", расположенного по адресу (местонахождение): Волгоградская область, Нехаевский район, станица Нехаевская, кладбище /Нехаевское сельское поселение/

Система координат: МСК-34, зона 1

Номер характерной точки	X	Y
1	671721.42	1207714.30
2	671721.43	1207716.39
3	671719.34	1207716.40
4	671719.33	1207714.31
1	671721.42	1207714.30

Режим использования территории объекта культурного наследия регионального значения "Братская могила советских воинов, погибших в период Сталинградской битвы", расположенного по адресу (местонахождение): Волгоградская область, Нехаевский район, станица Нехаевская, кладбище /Нехаевское сельское поселение/

В границах территории объекта культурного наследия регионального значения "Братская могила советских воинов, погибших в период Сталинградской битвы", расположенного по адресу (местонахождение): Волгоградская область, Нехаевский район, станица Нехаевская, кладбище /Нехаевское сельское поселение/, запрещается:

строительство объектов капитального строительства;

проведение земляных, строительных, мелиоративных и иных работ, за исключением работ по сохранению объекта культурного наследия или его отдельных элементов, сохранению историко-градостроительной или природной среды объекта культурного наследия;

размещение некапитальных строений и сооружений, кроме временных, необходимых для проведения работ по сохранению объекта культурного наследия;

хозяйственная деятельность, ведущая к разрушению, искажению внешнего облика объекта культурного наследия, нарушающая целостность объекта культурного наследия и создающая угрозу его повреждения, разрушения или уничтожения;

строительство инженерных коммуникаций, кроме предусмотренных работами по благоустройству территории и временных, необходимых для проведения работ по сохранению объекта культурного наследия;

установка рекламных конструкций за исключением рекламных конструкций, разрешенных в соответствии с пунктом 3 статьи 35.1 Федерального закона от 25 июня 2002 г. № 73-ФЗ "Об объектах культурного наследия (памятниках истории и культуры) народов Российской Федерации".

В границах территории объекта культурного наследия регионального значения "Братская могила советских воинов, погибших в период Сталинградской битвы", расположенного по адресу (местонахождение): Волгоградская область, Нехаевский район, станица Нехаевская, кладбище /Нехаевское сельское поселение/, разрешается:

проведение работ по сохранению объекта культурного наследия;

ремонт, реконструкция подземных инженерных коммуникаций для обеспечения функционирования объекта культурного наследия, не затрагивающие площадь захоронения, с последующим восстановлением нарушенных участков поверхности земли;

проведение работ по благоустройству территории, в том числе устройство наружной подсветки территории объекта культурного наследия, установка малых архитектурных форм, ограждений, не препятствующих восприятию объекта культурного наследия;

проведение мероприятий по обеспечению пожарной и экологической безопасности объекта культурного наследия.

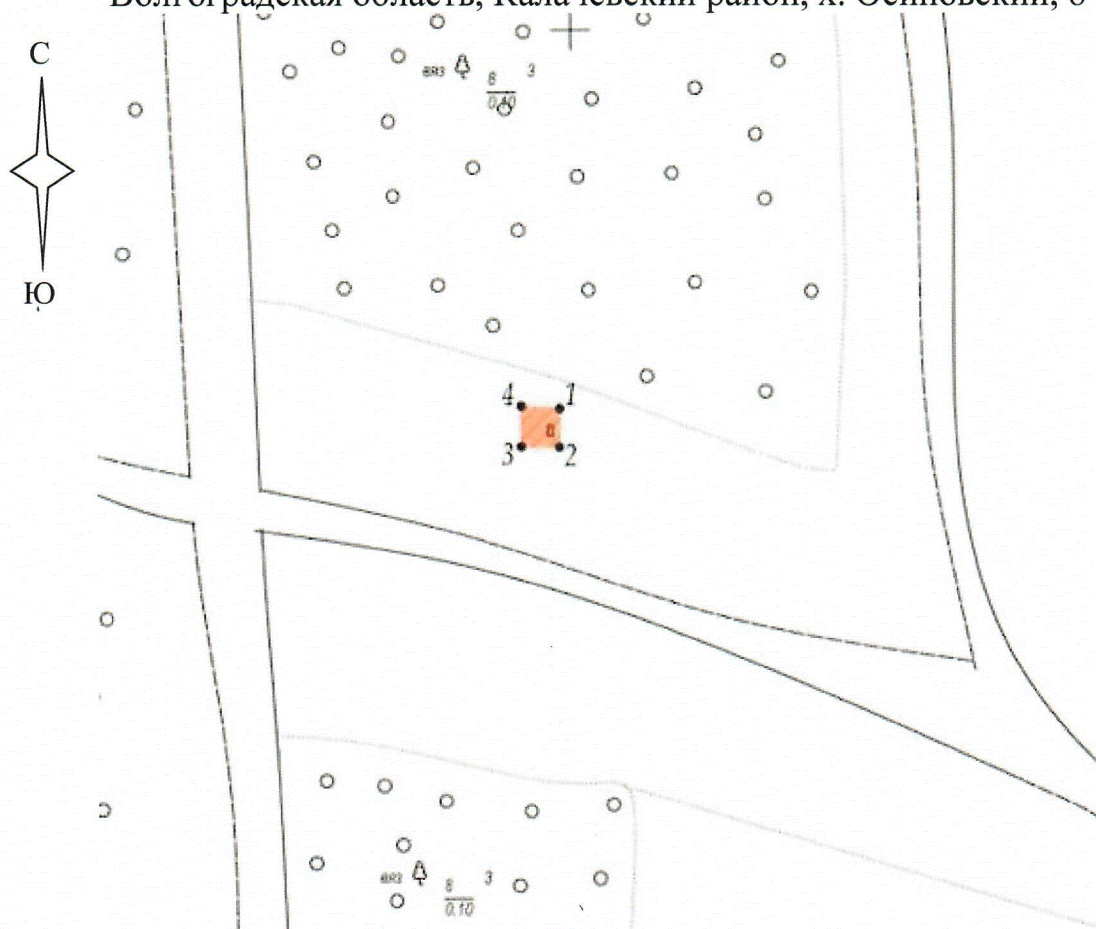
## ПРИЛОЖЕНИЕ 7

к приказу комитета государственной  
охраны объектов культурного  
наследия Волгоградской области

от 06.03.2024 № 17-н

Границы территории объекта культурного наследия регионального значения  
"Памятный знак на месте первого в Сталинградской битве воздушного тарана",  
расположенного по адресу (местонахождение): Волгоградская область,  
Калачевский район, х. Осиновский, 8<sup>7</sup>

Схема границ территории объекта культурного наследия регионального  
значения "Памятный знак на месте первого в Сталинградской битве  
воздушного тарана", расположенного по адресу (местонахождение):  
Волгоградская область, Калачевский район, х. Осиновский, 8



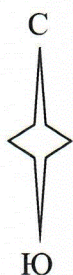
Условные обозначения:



- граница территории объекта культурного наследия;
- 1-4 - характерные точки границы территории объекта культурного наследия.

<sup>7</sup> Адрес (местонахождение) и наименование объекта культурного наследия указаны в соответствии с актом федерального органа охраны объектов культурного наследия о регистрации объекта культурного наследия в Едином государственном реестре объектов культурного наследия (памятников истории и культуры) народов Российской Федерации.

Ситуационный план границ территории объекта культурного наследия регионального значения "Памятный знак на месте первого в Сталинградской битве воздушного тарана", расположенного по адресу (местонахождение): Волгоградская область, Калачевский район, х. Осиновский, 8



Условные обозначения:

- - местоположение границы территории объекта культурного наследия.

Перечень координат характерных точек границ территории объекта культурного наследия регионального значения "Памятный знак на месте первого в Сталинградской битве воздушного тарана", расположенного по адресу (местонахождение): Волгоградская область, Калачевский район, х. Осиновский, 8

Система координат: МСК-34, зона 1

Номер характерной точки	X	Y
1	507870.49	1329499.03
2	507867.49	1329499.01
3	507867.52	1329496.00
4	507870.67	1329496.02
1	507870.49	1329499.03

Режим использования территории объекта культурного наследия регионального значения "Памятный знак на месте первого в Сталинградской битве воздушного тарана", расположенного по адресу (местонахождение): Волгоградская область, Калачевский район, х. Осиновский, 8

В границах территории объекта культурного наследия регионального значения "Памятный знак на месте первого в Сталинградской битве воздушного тарана", расположенного по адресу (местонахождение): Волгоградская область, Калачевский район, х. Осиновский, 8, запрещается строительство объектов капитального строительства и увеличение объемно-пространственных характеристик существующих на территории памятника объектов капитального строительства; проведение земляных, строительных, мелиоративных и иных работ, за исключением:

работ по сохранению объекта культурного наследия;

работ по благоустройству, озеленению и ландшафтному дизайну территории объекта культурного наследия, которые осуществляются при условии соблюдения мер по обеспечению сохранности объекта культурного наследия;

работ по строительству инженерных коммуникаций, не нарушающих целостность объекта культурного наследия и не создающих угрозы его повреждения, разрушения или уничтожения, которые осуществляются при условии соблюдения мер по обеспечению сохранности объекта культурного наследия;

мероприятий по музеефикации объекта культурного наследия, которые осуществляются при условии соблюдения мер по обеспечению сохранности объекта культурного наследия;

научно-исследовательских и изыскательских работ, в том числе по изучению культурного слоя, не нарушающих целостность объекта культурного наследия и не создающих угрозы его повреждения, разрушения или уничтожения.



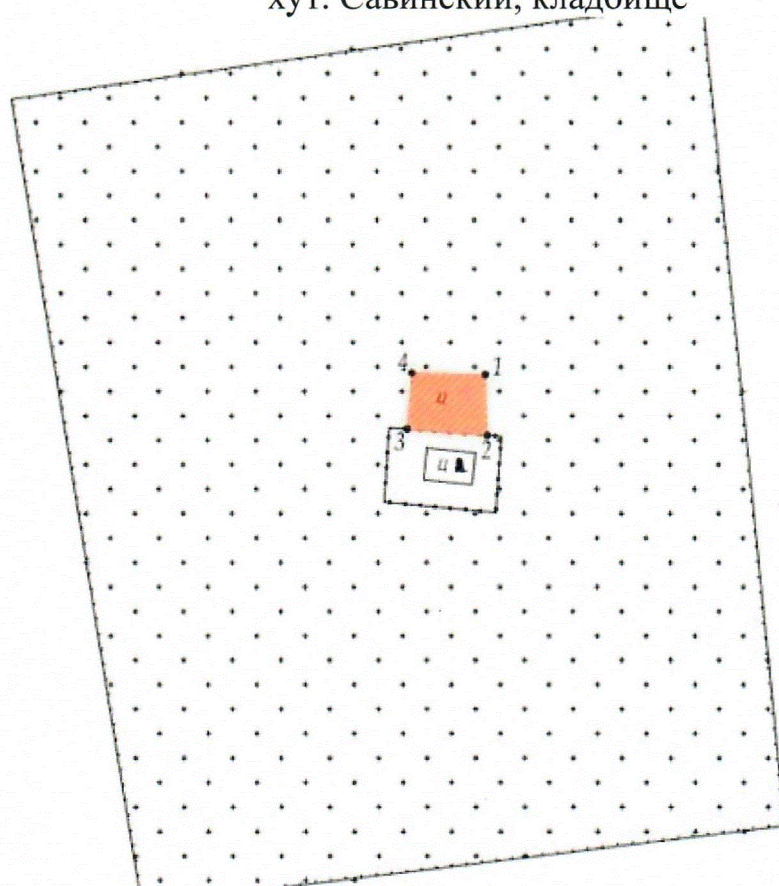
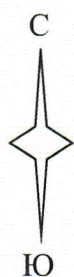
## ПРИЛОЖЕНИЕ 8

к приказу комитета государственной  
охраны объектов культурного  
наследия Волгоградской области

от 06.03.2024 № 17-н

Границы территории объекта культурного наследия регионального значения "Могила старшего политрука Д.В. Пашина, погибшего в борьбе с фашистами в период Сталинградской битвы", расположенного по адресу (местонахождение): Волгоградская область, Суrowsикинский район, хут. Савинский, кладбище<sup>8</sup>

Схема границ территории объекта культурного наследия регионального значения "Могила старшего политрука Д.В. Пашина, погибшего в борьбе с фашистами в период Сталинградской битвы", расположенного по адресу (местонахождение): Волгоградская область, Суrowsикинский район, хут. Савинский, кладбище



Условные обозначения:



1 – 4

- граница территории объекта культурного наследия;


- характерные точки границы территории объекта культурного наследия.

<sup>8</sup> Адрес (местонахождение) и наименование объекта культурного наследия указаны в соответствии с актом федерального органа охраны объектов культурного наследия о регистрации объекта культурного наследия в Едином государственном реестре объектов культурного наследия (памятников истории и культуры) народов Российской Федерации.

Ситуационный план границ территории объекта культурного наследия регионального значения "Могила старшего политрука Д.В. Пашина, погибшего в борьбе с фашистами в период Сталинградской битвы", расположенного по адресу (местонахождение): Волгоградская область, Суровикинский район, хут. Савинский, кладбище



Условные обозначения:

 - местоположение границы территории объекта культурного наследия.

Перечень координат характерных точек границ территории объекта культурного наследия регионального значения "Могила старшего политрука Д.В. Пашина, погибшего в борьбе с фашистами в период Сталинградской битвы", расположенного по адресу (местонахождение): Волгоградская область, Суровикинский район, хут. Савинский, кладбище

Система координат: МСК-34, зона 1

Номер характерной точки	X	Y
1	486928.37	1295100.12
2	486923.32	1295100.39
3	486923.93	1295093.68
4	486928.49	1295094.09
1	486928.37	1295100.12

Режим использования территории объекта культурного наследия регионального значения "Могила старшего политрука Д.В. Пашина, погибшего в борьбе с фашистами в период Сталинградской битвы", расположенного по адресу (местонахождение): Волгоградская область, Суровикинский район, хут. Савинский, кладбище

В границах территории объекта культурного наследия регионального значения "Могила старшего политрука Д.В. Пашина, погибшего в борьбе с фашистами в период Сталинградской битвы", расположенного по адресу (местонахождение): Волгоградская область, Суровикинский район, хут. Савинский, кладбище, запрещается строительство объектов капитального строительства и увеличение объемно-пространственных характеристик существующих на территории памятника объектов капитального строительства; проведение земляных, строительных, мелиоративных и иных работ, за исключением:

работ по сохранению объекта культурного наследия;

работ по благоустройству, озеленению и ландшафтному дизайну территории объекта культурного наследия, которые осуществляются при условии соблюдения мер по обеспечению сохранности объекта культурного наследия;

работ по строительству инженерных коммуникаций, не нарушающих целостность объекта культурного наследия и не создающих угрозы его повреждения, разрушения или уничтожения, которые осуществляются при условии соблюдения мер по обеспечению сохранности объекта культурного наследия;

мероприятий по музеефикации объекта культурного наследия, которые осуществляются при условии соблюдения мер по обеспечению сохранности объекта культурного наследия;

научно-исследовательских и изыскательских работ, в том числе по изучению культурного слоя, не нарушающих целостность объекта культурного наследия и не создающих угрозы его повреждения, разрушения или уничтожения.