

КОМИТЕТ ГОСУДАРСТВЕННОЙ ОХРАНЫ
ОБЪЕКТОВ КУЛЬТУРНОГО НАСЛЕДИЯ
ВОЛГОГРАДСКОЙ ОБЛАСТИ
(ОБЛКУЛЬТНАСЛЕДИЕ)

ПРИКАЗ

27 февраля 2024 г.

№ 15-н

Волгоград

Об утверждении границ и режимов использования территории объектов культурного наследия регионального значения, расположенных на территории городского округа город-герой Волгоград, Калачевского, Котельниковского, Новоаннинского и Урюпинского районов Волгоградской области

В соответствии со статьей 3.1, пунктом 2 статьи 33 Федерального закона от 25 июня 2002 г. № 73-ФЗ "Об объектах культурного наследия (памятниках истории и культуры) народов Российской Федерации", пунктом 8 требований к составлению проектов границ территорий объектов культурного наследия, утвержденных приказом Министерства культуры Российской Федерации от 04 июня 2015 г. № 1745, Положением о комитете государственной охраны объектов культурного наследия Волгоградской области, утвержденным постановлением Администрации Волгоградской области от 19 декабря 2016 г. № 697-п, п р и к а з ы в а ю :

1. Утвердить:

1.1. Границы и режимы использования территории объекта культурного наследия регионального значения "Дом жилой (цех обувной фабрики)", расположенного по адресу (местонахождение): Волгоградская область, г. Волгоград, Красноармейский район, ул. Изобильная, согласно приложению 1;

1.2. Границы и режимы использования территории объекта культурного наследия регионального значения "Комплекс застройки ул. Ленина", расположенного по адресу (местонахождение): Волгоградская область, г. Волгоград, Центральный район, ул. Ленина, 1 - 21, согласно приложению 2;

1.3. Границы и режимы использования территории объекта культурного наследия регионального значения "Братская могила советских воинов, погибших в период Сталинградской битвы", расположенного по адресу (местонахождение): Волгоградская область, Калачевский район, х. Ложки, ул. Родниковая, 10, согласно приложению 3;

1.4. Границы и режимы использования территории объекта культурного наследия регионального значения "Могила советского воина Мамонова В.Ф., погибшего в период Сталинградской битвы", расположенного по адресу

(местонахождение): Волгоградская область, Новоаннинский район, хут. Мартыновский, согласно приложению 4;

1.5. Границы и режимы использования территории объекта культурного наследия регионального значения "Братская могила советских воинов, погибших в период Сталинградской битвы", расположенного по адресу (местонахождение): Волгоградская область, Котельниковский район, ст-ца Пугачевская, согласно приложению 5;


1.6. Границы и режимы использования территории объекта культурного наследия регионального значения "Братская могила советских воинов, погибших в период Сталинградской битвы", расположенного по адресу (местонахождение): Волгоградская область, Котельниковский район, хут. Семичный, согласно приложению 6;

1.7. Границы и режимы использования территории объекта культурного наследия регионального значения "Братская могила советских воинов, погибших в период Сталинградской битвы", расположенного по адресу (местонахождение): Волгоградская область, Котельниковский район, хут. Поперечный, согласно приложению 7;

1.8. Границы и режимы использования территории объекта культурного наследия регионального значения "Братская могила участников гражданской войны, погибших в борьбе за власть Советов", расположенного по адресу (местонахождение): Волгоградская область, Урюпинский район, хут. Уваровский, согласно приложению 8.

2. Настоящий приказ вступает в силу со дня его подписания и подлежит официальному опубликованию.

Председатель комитета



А.Ю. Баженов

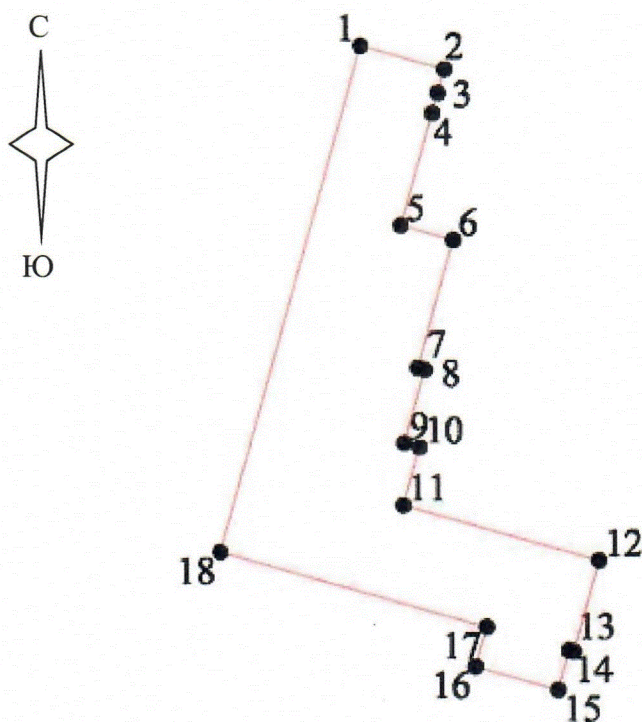
ПРИЛОЖЕНИЕ 1

к приказу комитета государственной
охраны объектов культурного
наследия Волгоградской области

от 27.02.2024 № 15-н

Границы территории объекта культурного наследия регионального значения
"Дом жилой (цех обувной фабрики)", расположенного по адресу
(местонахождение): Волгоградская область, г. Волгоград, Красноармейский
район, ул. Изобильная¹

Схема границ территории объекта культурного наследия регионального
значения "Дом жилой (цех обувной фабрики)", расположенного по адресу
(местонахождение): Волгоградская область, г. Волгоград, Красноармейский
район, ул. Изобильная



Условные обозначения:



- граница территории объекта культурного наследия;

1-18 - характерные точки границы территории объекта культурного наследия.

¹ Адрес (местонахождение) и наименование объекта культурного наследия указаны в соответствии с актом федерального органа охраны объектов культурного наследия о регистрации объекта культурного наследия в Едином государственном реестре объектов культурного наследия (памятников истории и культуры) народов Российской Федерации.

Ситуационный план границ территории объекта культурного наследия регионального значения "Дом жилой (цех обувной фабрики)", расположенного по адресу (местонахождение): Волгоградская область, г. Волгоград, Красноармейский район, ул. Изобильная



Условные обозначения:



- местоположение границы территории объекта культурного наследия.

Перечень координат характерных точек границ территории объекта культурного наследия регионального значения "Дом жилой (цех обувной фабрики)", расположенного по адресу (местонахождение): Волгоградская область, г. Волгоград, Красноармейский район, ул. Изобильная

Система координат: МСК-34, зона 1

Номер характерной точки	X	Y
1	461619,28	1410978,19
2	461617,04	1410986,18
3	461614,78	1410985,55
4	461612,86	1410985,01
5	461602,13	1410982,00
6	461600,73	1410986,99
7	461588,57	1410983,58
8	461588,38	1410984,25
9	461581,36	1410982,28
10	461580,95	1410983,72
11	461575,42	1410982,17
12	461570,18	1411000,85
13	461561,49	1410998,41
14	461561,62	1410997,96
15	461557,83	1410996,90
16	461560,05	1410989,01
17	461563,83	1410990,07
18	461570,97	1410964,64
1	461619,28	1410978,19

Режим использования территории объекта культурного наследия регионального значения "Дом жилой (цех обувной фабрики)", расположенного по адресу (местонахождение): Волгоградская область, г. Волгоград, Красноармейский район, ул. Изобильная

В границах территории объекта культурного наследия регионального значения "Дом жилой (цех обувной фабрики)", расположенного по адресу (местонахождение): Волгоградская область, г. Волгоград, Красноармейский район, ул. Изобильная, запрещается строительство объектов капитального строительства и увеличение объемно пространственных характеристик, существующих на территории памятника объектов капитального строительства, проведение земляных, строительных, мелиоративных и иных работ, за исключением:

проведения работ по сохранению объекта культурного наследия или его отдельных элементов;

работ по сносу современных пристроек при проведении работ по сохранению объекта культурного наследия или его отдельных элементов;

проведения работ, связанных с ремонтом и реконструкцией инженерных коммуникаций, не создающих угрозы повреждения, разрушения или уничтожения объекта культурного наследия, осуществляемых при условии соблюдения мер по обеспечению сохранности объекта культурного наследия;

проведения работ по благоустройству территории объекта культурного наследия, включая устройство архитектурно-художественной подсветки, озеленение и ландшафтный дизайн, в том числе установки средств визуальной коммуникации, которые осуществляются при условии соблюдения мер по обеспечению сохранности объекта культурного наследия;

проведения научно-исследовательских, поисковых и изыскательских работ, в том числе по изучению культурного слоя, не нарушающих целостность объекта культурного наследия и не создающих угрозы повреждения, разрушения или уничтожения объекта;

устройства визуально проницаемых ограждений, которое осуществляется при условии соблюдения мер по обеспечению сохранности объекта культурного наследия;

установки памятных знаков и малых архитектурных форм, не нарушающих целостность объекта культурного наследия, не создающих угрозы повреждения, разрушения или уничтожения, при условии соблюдения мер по обеспечению сохранности объекта культурного наследия.

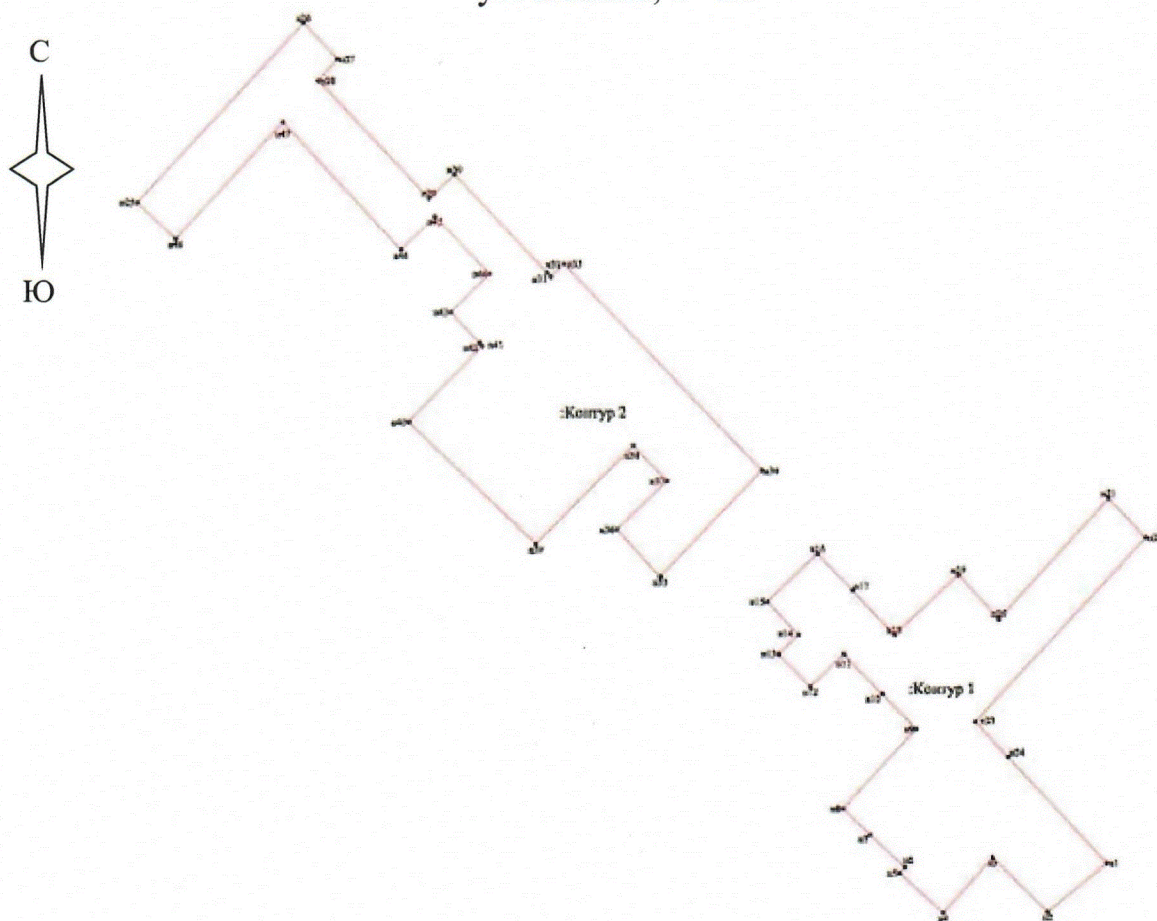
ПРИЛОЖЕНИЕ 2

к приказу комитета государственной
охраны объектов культурного
наследия Волгоградской области


от 27.02.2024 № 15-н

Границы территории объекта культурного наследия регионального значения
"Комплекс застройки ул. Ленина", расположенного по адресу
(местонахождение): Волгоградская область, г. Волгоград, Центральный район,
ул. Ленина, 1 - 21²

Схема границ территории объекта культурного наследия регионального
значения "Комплекс застройки ул. Ленина", расположенного по адресу
(местонахождение): Волгоградская область, г. Волгоград, Центральный район,
ул. Ленина, 1 - 21

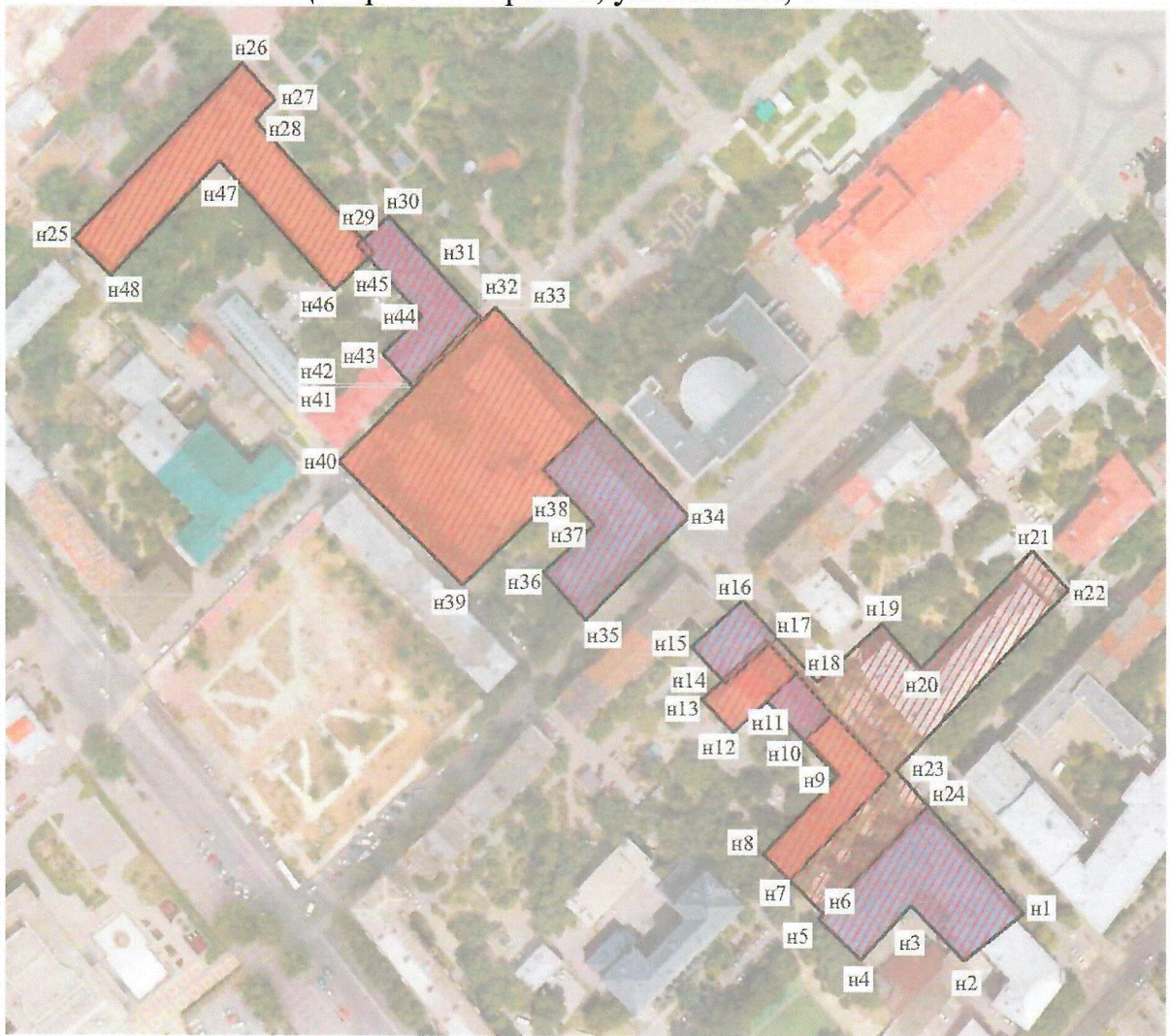
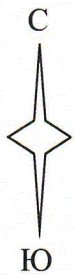


Условные обозначения:

-  - граница территории объекта культурного наследия;
n1 – n48 - характерные точки границы территории объекта культурного наследия.

² Адрес (местонахождение) и наименование объекта культурного наследия указаны в соответствии с актом федерального органа охраны объектов культурного наследия о регистрации объекта культурного наследия в Едином государственном реестре объектов культурного наследия (памятников истории и культуры) народов Российской Федерации.

Ситуационный план границ территории объекта культурного наследия регионального значения "Комплекс застройки ул. Ленина", расположенного по адресу (местонахождение): Волгоградская область, г. Волгоград, Центральный район, ул. Ленина, 1 - 21



Условные обозначения:



- местоположение границы территории объекта культурного наследия.

Перечень координат характерных точек границ территории объекта культурного наследия регионального значения "Комплекс застройки ул. Ленина", расположенного по адресу (местонахождение): Волгоградская область, г. Волгоград, Центральный район, ул. Ленина, 1 - 21

Система координат: МСК-34, зона 1

Номер характерной точки	X	Y
Контур 1		
н1	483247,24	1407781,77
н2	483229,33	1407760,02
н3	483249,28	1407739,94
н4	483228,97	1407721,73
н5	483243,56	1407705,76
н6	483245,66	1407707,74
н7	483257,63	1407695,01
н8	483267,01	1407685,03
н9	483296,16	1407712,08
н10	483309,03	1407699,69
н11	483323,59	1407685,67
н12	483311,68	1407673,28
н13	483323,59	1407661,61
н14	483330,71	1407669,02
н15	483342,77	1407657,55
н16	483360,36	1407676,07
н17	483346,85	1407688,90
н18	483330,75	1407704,19
н19	483352,65	1407727,65
н20	483336,55	1407742,49
н21	483380,62	1407782,86
н22	483366,34	1407796,52
н23	483298,88	1407733,68
н24	483285,99	1407745,69
н1	483247,24	1407781,77
Контур 2		
н25	483488,78	1407426,82
н26	483554,49	1407488,19
н27	483541,26	1407500,62
н28	483533,45	1407493,52
н29	483490,35	1407533,90
н30	483499,18	1407543,39
н31	483463,10	1407577,12
н32	483461,59	1407578,53
н33	483466,41	1407583,30
н34	483390,79	1407655,78
н35	483351,86	1407618,29
н36	483369,18	1407602,57
н37	483386,87	1407620,97
н38	483399,82	1407608,61
н39	483363,90	1407572,70
н40	483408,63	1407526,02

Н41	483436,22	1407553,37
Н42	483437,41	1407552,32
Н43	483448,60	1407541,82
Н44	483462,70	1407556,07
Н45	483483,78	1407536,10
Н46	483471,59	1407523,52
Н47	483518,34	1407480,49
Н48	483475,65	1407440,98
Н25	483488,78	1407426,82

Режим использования территории объекта культурного наследия регионального значения "Комплекс застройки ул. Ленина", расположенного по адресу (местонахождение): Волгоградская область, г. Волгоград, Центральный район, ул. Ленина, 1 - 21

В границах территории объекта культурного наследия регионального значения "Комплекс застройки ул. Ленина", расположенного по адресу (местонахождение): Волгоградская область, г. Волгоград, Центральный район, ул. Ленина, 1 - 21, запрещается строительство объектов капитального строительства и увеличение объемно-пространственных характеристик, существующих объектов капитального строительства, а также проведение земляных, строительных, и иных работ, за исключением:

работ по сохранению объекта культурного наследия или его отдельных элементов, сохранению историко-градостроительной или природной среды объекта культурного наследия и объектов культурного наследия, расположенных на его территории;

работ по сносу (демонтажу) дисгармоничных объектов капитального строительства, которые осуществляются при условии соблюдения мер по обеспечению сохранности объекта культурного наследия;

капитального ремонта и реконструкции инженерных коммуникаций, которые осуществляются при условии соблюдения мер по обеспечению сохранности объекта культурного наследия;

работ по благоустройству территории объекта культурного наследия, которые осуществляются при условии соблюдения мер по обеспечению сохранности объекта культурного наследия;

капитального ремонта общего имущества в многоквартирных домах, являющихся объектами культурного наследия, включенными в единый государственный реестр объектов культурного наследия (памятников истории и культуры) народов Российской Федерации, не затрагивающего предмет охраны, в соответствии с Жилищным кодексом Российской Федерации;

ремонта и реконструкции объектов капитального строительства, не отнесенных к объектам культурного наследия (за исключением увеличения объемно-пространственных характеристик), которые осуществляются на основании проектов проведения таких работ, содержащих согласованные разделы об обеспечении сохранности объекта культурного наследия;

ведения хозяйственной деятельности, не противоречащей требованиям обеспечения сохранности объекта культурного наследия и позволяющей обеспечить функционирование объекта культурного наследия в современных условиях;

мероприятий по музеефикации объекта культурного наследия, которые осуществляются при условии соблюдения мер по обеспечению сохранности объекта культурного наследия;

работ по установке памятных знаков и малых архитектурных форм, не нарушающих целостность объекта культурного наследия, не создающих ему

угрозы повреждения, разрушения или уничтожения, при условии соблюдении мер по обеспечению сохранности объекта культурного наследия;

устройства наружного освещения объекта культурного наследия с учетом влияния светового потока на восприятие объекта культурного наследия и объектов культурного наследия, расположенных на его территории, которое осуществляется на основании проектов проведения таких работ, содержащих согласованные разделы об обеспечении сохранности объекта культурного наследия;

проведения земляных работ (при прокладке реконструкции инженерных коммуникаций, обеспечивающих эксплуатацию объекта культурного наследия).

ПРИЛОЖЕНИЕ 3

к приказу комитета государственной охраны объектов культурного наследия Волгоградской области

от 27.02.2024 № 15-н

Границы территории объекта культурного наследия регионального значения "Братская могила советских воинов, погибших в период Сталинградской битвы", расположенного по адресу (местонахождение): Волгоградская область, Калачевский район, х. Ложки, ул. Родниковая, 10³

Схема границ территории объекта культурного наследия регионального значения "Братская могила советских воинов, погибших в период Сталинградской битвы", расположенного по адресу (местонахождение): Волгоградская область, Калачевский район, х. Ложки, ул. Родниковая, 10



Условные обозначения:



- граница территории объекта культурного наследия;
- характерные точки границы территории объекта культурного наследия.

³ Адрес (местонахождение) и наименование объекта культурного наследия указаны в соответствии с актом федерального органа охраны объектов культурного наследия о регистрации объекта культурного наследия в Едином государственном реестре объектов культурного наследия (памятников истории и культуры) народов Российской Федерации.

Перечень координат характерных точек границ территории объекта культурного наследия регионального значения "Братская могила советских воинов, погибших в период Сталинградской битвы", расположенного по адресу (местонахождение): Волгоградская область, Калачевский район, х. Ложки, ул. Родниковая, 10

Система координат: МСК-34, зона 1

Номер характерной точки	X	Y
1	487700.41	1324194.02
2	487701.84	1324202.43
3	487692.87	1324204.23
4	487691.39	1324195.56
1	487700.41	1324194.02

Режим использования территории объекта культурного наследия регионального значения "Братская могила советских воинов, погибших в период Сталинградской битвы", расположенного по адресу (местонахождение): Волгоградская область, Калачевский район, х. Ложки, ул. Родниковая, 10

В границах территории объекта культурного наследия регионального значения "Братская могила советских воинов, погибших в период Сталинградской битвы", расположенного по адресу (местонахождение): Волгоградская область, Калачевский район, х. Ложки, ул. Родниковая, 10, запрещается:

строительство объектов капитального строительства;

проведение земляных, строительных, мелиоративных и иных работ, за исключением работ по сохранению объекта культурного наследия или его отдельных элементов, сохранению историко-градостроительной или природной среды объекта культурного наследия;

размещение некапитальных строений и сооружений, кроме временных, необходимых для проведения работ по сохранению объекта культурного наследия;

хозяйственная деятельность, ведущая к разрушению, искажению внешнего облика объекта культурного наследия, нарушающая целостность объекта культурного наследия и создающая угрозу его повреждения, разрушения или уничтожения;

строительство инженерных коммуникаций, кроме предусмотренных работами по благоустройству территории и временных, необходимых для проведения работ по сохранению объекта культурного наследия;

установка рекламных конструкций за исключением рекламных конструкций, разрешенных в соответствии с пунктом 3 статьи 35.1 Федерального закона от 25 июня 2002 г. № 73-ФЗ "Об объектах культурного наследия (памятниках истории и культуры) народов Российской Федерации".

В границах территории объекта культурного наследия регионального значения "Братская могила советских воинов, погибших в период Сталинградской битвы", расположенного по адресу (местонахождение): Волгоградская область, Калачевский район, х. Ложки, ул. Родниковая, 10, разрешается:

проведение работ по сохранению объекта культурного наследия;

ремонт, реконструкция подземных инженерных коммуникаций для обеспечения функционирования объекта культурного наследия, не затрагивающие площадь захоронения, с последующим восстановлением нарушенных участков поверхности земли;

проведение работ по благоустройству территории, в том числе устройство наружной подсветки территории объекта культурного наследия, установка малых архитектурных форм, ограждений, не препятствующих восприятию объекта культурного наследия;

проведение мероприятий по обеспечению пожарной и экологической безопасности объекта культурного наследия.

ПРИЛОЖЕНИЕ 4

к приказу комитета государственной
охраны объектов культурного
наследия Волгоградской области

от 27.02.2024 № 15-н

Границы территории объекта культурного наследия регионального значения
"Могила советского воина Мамонова В.Ф., погибшего в период
Сталинградской битвы", расположенного по адресу (местонахождение):
Волгоградская область, Новоаннинский район, хут. Мартыновский⁴

Схема границ территории объекта культурного наследия регионального
значения "Могила советского воина Мамонова В.Ф., погибшего в период
Сталинградской битвы", расположенного по адресу (местонахождение):
Волгоградская область, Новоаннинский район, хут. Мартыновский



⁴ Адрес (местонахождение) и наименование объекта культурного наследия указаны в соответствии с актом федерального органа охраны объектов культурного наследия о регистрации объекта культурного наследия в Едином государственном реестре объектов культурного наследия (памятников истории и культуры) народов Российской Федерации.

Перечень координат характерных точек границ территории объекта культурного наследия регионального значения "Могила советского воина Мамонова В.Ф., погибшего в период Сталинградской битвы", расположенного по адресу (местонахождение): Волгоградская область, Новоаннинский район, хут. Мартыновский

Система координат: МСК-34, зона 1

Номер характерной точки	X	Y
1	680195,55	1247653,29
2	680195,55	1247655,56
3	680194,15	1247655,56
4	680194,15	1247653,29
1	680195,55	1247653,29

Режим использования территории объекта культурного наследия регионального значения "Могила советского воина Мамонова В.Ф., погибшего в период Сталинградской битвы", расположенного по адресу (местонахождение): Волгоградская область, Новоаннинский район, хут. Мартыновский

В границах территории объекта культурного наследия регионального значения "Могила советского воина Мамонова В.Ф., погибшего в период Сталинградской битвы", расположенного по адресу (местонахождение): Волгоградская область, Новоаннинский район, хут. Мартыновский, запрещается:

- строительство объектов капитального строительства;
- проведение земляных, строительных, мелиоративных и иных работ, за исключением работ по сохранению объекта культурного наследия или его отдельных элементов, сохранению историко-градостроительной или природной среды объекта культурного наследия;
- размещение некапитальных строений и сооружений, кроме временных, необходимых для проведения работ по сохранению объекта культурного наследия;
- хозяйственная деятельность, ведущая к разрушению, искажению внешнего облика объекта культурного наследия, нарушающая целостность объекта культурного наследия и создающая угрозу его повреждения, разрушения или уничтожения;
- строительство инженерных коммуникаций, кроме предусмотренных работами по благоустройству территории и временных, необходимых для проведения работ по сохранению объекта культурного наследия;
- установка рекламных конструкций за исключением рекламных конструкций, разрешенных в соответствии с пунктом 3 статьи 35.1 Федерального закона от 25 июня 2002 г. № 73-ФЗ "Об объектах культурного наследия (памятниках истории и культуры) народов Российской Федерации".

В границах территории объекта культурного наследия регионального значения "Могила советского воина Мамонова В.Ф., погибшего в период Сталинградской битвы", расположенного по адресу (местонахождение): Волгоградская область, Новоаннинский район, хут. Мартыновский, разрешается:

- проведение работ по сохранению объекта культурного наследия;
- ремонт, реконструкция подземных инженерных коммуникаций для обеспечения функционирования объекта культурного наследия, не затрагивающие площадь захоронения, с последующим восстановлением нарушенных участков поверхности земли;
- проведение работ по благоустройству территории, в том числе устройство наружной подсветки территории объекта культурного наследия, установка малых архитектурных форм, ограждений, не препятствующих восприятию объекта культурного наследия;
- проведение мероприятий по обеспечению пожарной и экологической безопасности объекта культурного наследия.

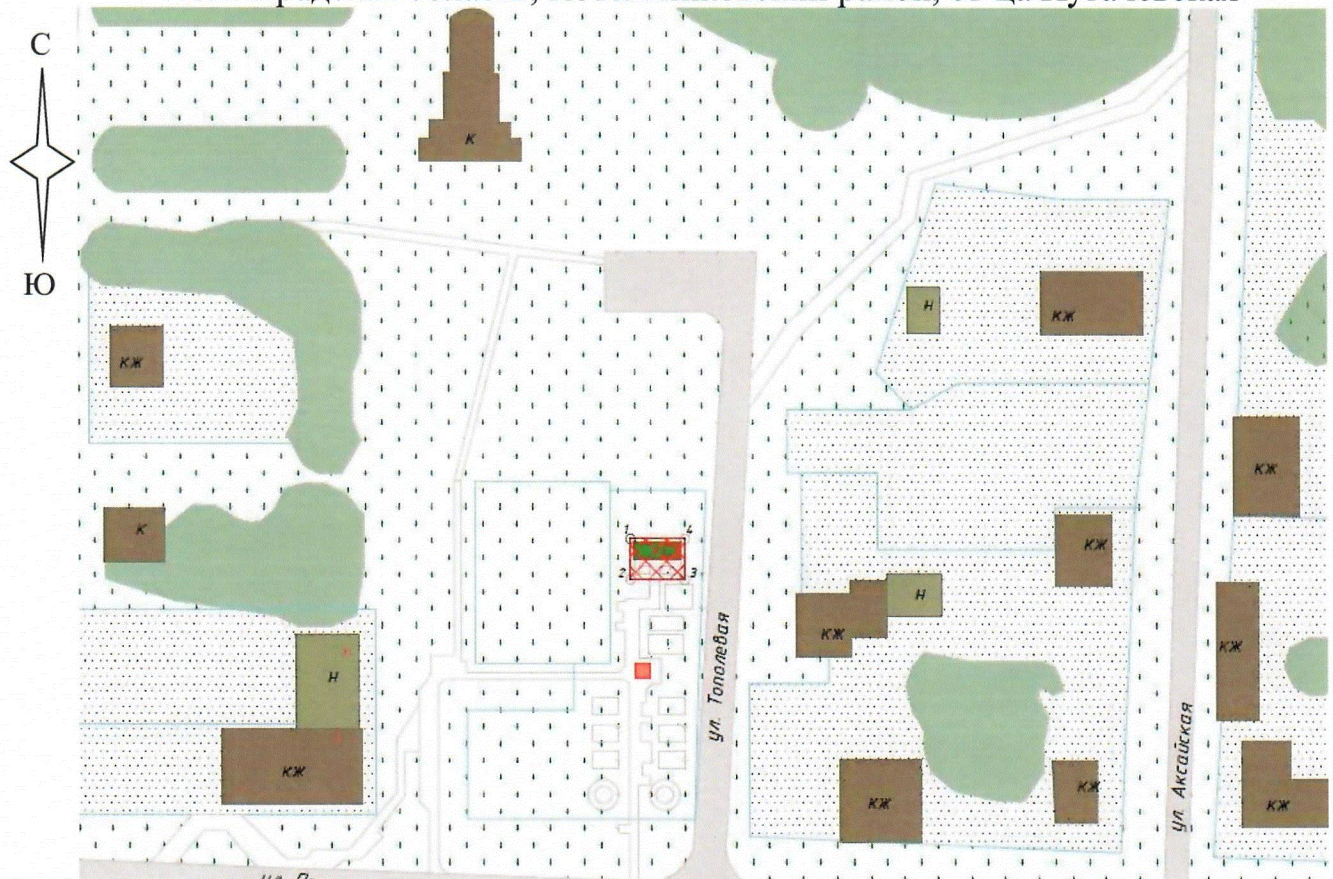
ПРИЛОЖЕНИЕ 5

к приказу комитета государственной
охраны объектов культурного
наследия Волгоградской области

от 27.02.2024 № 15-н

Границы территории объекта культурного наследия регионального значения
"Братская могила советских воинов, погибших в период Сталинградской
битвы", расположенного по адресу (местонахождение): Волгоградская область,
Котельниковский район, ст-ца Пугачевская⁵

Схема границ территории объекта культурного наследия регионального
значения "Братская могила советских воинов, погибших в период
Сталинградской битвы", расположенного по адресу (местонахождение):
Волгоградская область, Котельниковский район, ст-ца Пугачевская



Условные обозначения:



- граница территории объекта культурного наследия;

- характерные точки границы территории объекта культурного наследия.

⁵ Адрес (местонахождение) и наименование объекта культурного наследия указаны в соответствии с актом федерального органа охраны объектов культурного наследия о регистрации объекта культурного наследия в Едином государственном реестре объектов культурного наследия (памятников истории и культуры) народов Российской Федерации.

Перечень координат характерных точек границ территории объекта культурного наследия регионального значения "Братская могила советских воинов, погибших в период Сталинградской битвы", расположенного по адресу (местонахождение): Волгоградская область, Котельниковский район, ст-ца Пугачевская

Система координат: МСК-34, зона 1

Номер характерной точки	X	Y
1	405182,71	1308359,37
2	405174,03	1308359,37
3	405174,03	1308371,03
4	405182,71	1308371,03
1	405182,71	1308359,37

Режим использования территории объекта культурного наследия регионального значения "Братская могила советских воинов, погибших в период Сталинградской битвы", расположенного по адресу (местонахождение): Волгоградская область, Котельниковский район, ст-ца Пугачевская

В границах территории объекта культурного наследия регионального значения "Братская могила советских воинов, погибших в период Сталинградской битвы", расположенного по адресу (местонахождение): Волгоградская область, Котельниковский район, ст-ца Пугачевская, запрещается:

строительство объектов капитального строительства;

проведение земляных, строительных, мелиоративных и иных работ, за исключением работ по сохранению объекта культурного наследия или его отдельных элементов, сохранению историко-градостроительной или природной среды объекта культурного наследия;

размещение некапитальных строений и сооружений, кроме временных, необходимых для проведения работ по сохранению объекта культурного наследия;

хозяйственная деятельность, ведущая к разрушению, искажению внешнего облика объекта культурного наследия, нарушающая целостность объекта культурного наследия и создающая угрозу его повреждения, разрушения или уничтожения;

строительство инженерных коммуникаций, кроме предусмотренных работами по благоустройству территории и временных, необходимых для проведения работ по сохранению объекта культурного наследия;

установка рекламных конструкций за исключением рекламных конструкций, разрешенных в соответствии с пунктом 3 статьи 35.1 Федерального закона от 25 июня 2002 г. № 73-ФЗ "Об объектах культурного наследия (памятниках истории и культуры) народов Российской Федерации".

В границах территории объекта культурного наследия регионального значения "Братская могила советских воинов, погибших в период Сталинградской битвы", расположенного по адресу (местонахождение): Волгоградская область, Котельниковский район, ст-ца Пугачевская, разрешается:

проведение работ по сохранению объекта культурного наследия;

ремонт, реконструкция подземных инженерных коммуникаций для обеспечения функционирования объекта культурного наследия, не затрагивающие площадь захоронения, с последующим восстановлением нарушенных участков поверхности земли;

проведение работ по благоустройству территории, в том числе устройство наружной подсветки территории объекта культурного наследия, установка малых архитектурных форм, ограждений, не препятствующих восприятию объекта культурного наследия;

проведение мероприятий по обеспечению пожарной и экологической безопасности объекта культурного наследия.

ПРИЛОЖЕНИЕ 6

к приказу комитета государственной
охраны объектов культурного
наследия Волгоградской области

от 27.02.2024 № 15-н

Границы территории объекта культурного наследия регионального значения
"Братская могила советских воинов, погибших в период Сталинградской
битвы", расположенного по адресу (местонахождение): Волгоградская область,
Котельниковский район, хут. Семичный⁶

Схема границ территории объекта культурного наследия регионального
значения "Братская могила советских воинов, погибших в период
Сталинградской битвы", расположенного по адресу (местонахождение):
Волгоградская область, Котельниковский район, хут. Семичный



⁶ Адрес (местонахождение) и наименование объекта культурного наследия указаны в соответствии с актом федерального органа охраны объектов культурного наследия о регистрации объекта культурного наследия в Едином государственном реестре объектов культурного наследия (памятников истории и культуры) народов Российской Федерации.

Перечень координат характерных точек границ территории объекта культурного наследия регионального значения "Братская могила советских воинов, погибших в период Сталинградской битвы", расположенного по адресу (местонахождение): Волгоградская область, Котельниковский район, хут. Семичный

Система координат: МСК-34, зона 1

Номер характерной точки	X	Y
1	361522.88	1299435.76
2	361523.20	1299444.32
3	361515.66	1299444.60
4	361515.33	1299436.03
1	361522.88	1299435.76

Режим использования территории объекта культурного наследия регионального значения "Братская могила советских воинов, погибших в период Сталинградской битвы", расположенного по адресу (местонахождение): Волгоградская область, Котельниковский район, хут. Семичный

В границах территории объекта культурного наследия регионального значения "Братская могила советских воинов, погибших в период Сталинградской битвы", расположенного по адресу (местонахождение): Волгоградская область, Котельниковский район, хут. Семичный, запрещается:

строительство объектов капитального строительства;

проведение земляных, строительных, мелиоративных и иных работ, за исключением работ по сохранению объекта культурного наследия или его отдельных элементов, сохранению историко-градостроительной или природной среды объекта культурного наследия;

размещение некапитальных строений и сооружений, кроме временных, необходимых для проведения работ по сохранению объекта культурного наследия;

хозяйственная деятельность, ведущая к разрушению, искажению внешнего облика объекта культурного наследия, нарушающая целостность объекта культурного наследия и создающая угрозу его повреждения, разрушения или уничтожения;

строительство инженерных коммуникаций, кроме предусмотренных работами по благоустройству территории и временных, необходимых для проведения работ по сохранению объекта культурного наследия;

установка рекламных конструкций за исключением рекламных конструкций, разрешенных в соответствии с пунктом 3 статьи 35.1 Федерального закона от 25 июня 2002 г. № 73-ФЗ "Об объектах культурного наследия (памятниках истории и культуры) народов Российской Федерации".

В границах территории объекта культурного наследия регионального значения "Братская могила советских воинов, погибших в период Сталинградской битвы", расположенного по адресу (местонахождение): Волгоградская область, Котельниковский район, хут. Семичный, разрешается:

проведение работ по сохранению объекта культурного наследия;

ремонт, реконструкция подземных инженерных коммуникаций для обеспечения функционирования объекта культурного наследия, не затрагивающие площадь захоронения, с последующим восстановлением нарушенных участков поверхности земли;

проведение работ по благоустройству территории, в том числе устройство наружной подсветки территории объекта культурного наследия, установка малых архитектурных форм, ограждений, не препятствующих восприятию объекта культурного наследия;

проведение мероприятий по обеспечению пожарной и экологической безопасности объекта культурного наследия.

ПРИЛОЖЕНИЕ 7

к приказу комитета государственной
охраны объектов культурного
наследия Волгоградской области

от 27.02.2024 № 15-н

Границы территории объекта культурного наследия регионального значения
"Братская могила советских воинов, погибших в период Сталинградской
битвы", расположенного по адресу (местонахождение): Волгоградская область,
Котельниковский район, хут. Поперечный⁷

Схема границ территории объекта культурного наследия регионального
значения "Братская могила советских воинов, погибших в период
Сталинградской битвы", расположенного по адресу (местонахождение):
Волгоградская область, Котельниковский район, хут. Поперечный



Условные обозначения:



- граница территории объекта культурного наследия;
- характерные точки границы территории объекта культурного наследия.

⁷ Адрес (местонахождение) и наименование объекта культурного наследия указаны в соответствии с актом федерального органа охраны объектов культурного наследия о регистрации объекта культурного наследия в Едином государственном реестре объектов культурного наследия (памятников истории и культуры) народов Российской Федерации.

Перечень координат характерных точек границ территории объекта культурного наследия регионального значения "Братская могила советских воинов, погибших в период Сталинградской битвы", расположенного по адресу (местонахождение): Волгоградская область, Котельниковский район, хут. Поперечный

Система координат: МСК-34, зона 1

Номер характерной точки	X	Y
1	350033.02	1336056.23
2	350036.25	1336080.60
3	350017.43	1336082.95
4	350014.41	1336058.42
1	350033.02	1336056.23

Режим использования территории объекта культурного наследия регионального значения "Братская могила советских воинов, погибших в период Сталинградской битвы", расположенного по адресу (местонахождение): Волгоградская область, Котельниковский район, хут. Поперечный

В границах территории объекта культурного наследия регионального значения "Братская могила советских воинов, погибших в период Сталинградской битвы", расположенного по адресу (местонахождение): Волгоградская область, Котельниковский район, хут. Поперечный, запрещается:

- строительство объектов капитального строительства;

- проведение земляных, строительных, мелиоративных и иных работ, за исключением работ по сохранению объекта культурного наследия или его отдельных элементов, сохранению историко-градостроительной или природной среды объекта культурного наследия;

- размещение некапитальных строений и сооружений, кроме временных, необходимых для проведения работ по сохранению объекта культурного наследия;

- хозяйственная деятельность, ведущая к разрушению, искажению внешнего облика объекта культурного наследия, нарушающая целостность объекта культурного наследия и создающая угрозу его повреждения, разрушения или уничтожения;

- строительство инженерных коммуникаций, кроме предусмотренных работами по благоустройству территории и временных, необходимых для проведения работ по сохранению объекта культурного наследия;

- установка рекламных конструкций за исключением рекламных конструкций, разрешенных в соответствии с пунктом 3 статьи 35.1 Федерального закона от 25 июня 2002 г. № 73-ФЗ "Об объектах культурного наследия (памятниках истории и культуры) народов Российской Федерации".

В границах территории объекта культурного наследия регионального значения "Братская могила советских воинов, погибших в период Сталинградской битвы", расположенного по адресу (местонахождение): Волгоградская область, Котельниковский район, хут. Поперечный, разрешается:

- проведение работ по сохранению объекта культурного наследия;

- ремонт, реконструкция подземных инженерных коммуникаций для обеспечения функционирования объекта культурного наследия, не затрагивающие площадь захоронения, с последующим восстановлением нарушенных участков поверхности земли;

- проведение работ по благоустройству территории, в том числе устройство наружной подсветки территории объекта культурного наследия, установка малых архитектурных форм, ограждений, не препятствующих восприятию объекта культурного наследия;

- проведение мероприятий по обеспечению пожарной и экологической безопасности объекта культурного наследия.

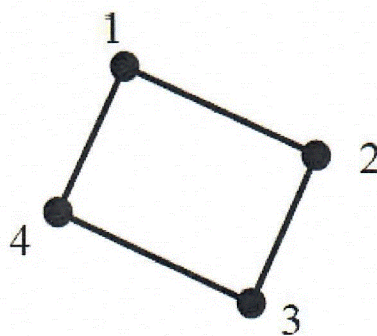
ПРИЛОЖЕНИЕ 8

к приказу комитета государственной
охраны объектов культурного
наследия Волгоградской области

от 27.02.2024 № 15-н

Границы территории объекта культурного наследия регионального значения "Братская могила участников гражданской войны, погибших в борьбе за власть Советов", расположенного по адресу (местонахождение): Волгоградская область, Урюпинский район, хут. Уваровский⁸

Схема границ территории объекта культурного наследия регионального значения "Братская могила участников гражданской войны, погибших в борьбе за власть Советов", расположенного по адресу (местонахождение): Волгоградская область, Урюпинский район, хут. Уваровский



Условные обозначения:



- граница территории объекта культурного наследия;

- характерные точки границы территории объекта культурного наследия.

⁸ Адрес (местонахождение) и наименование объекта культурного наследия указаны в соответствии с актом федерального органа охраны объектов культурного наследия о регистрации объекта культурного наследия в Едином государственном реестре объектов культурного наследия (памятников истории и культуры) народов Российской Федерации.

Ситуационный план границ территории объекта культурного наследия регионального значения "Братская могила участников гражданской войны, погибших в борьбе за власть Советов", расположенного по адресу (местонахождение): Волгоградская область, Урюпинский район, хут. Уваровский



Условные обозначения:



- местоположение границы территории объекта культурного наследия.

Перечень координат характерных точек границ территории объекта культурного наследия регионального значения "Братская могила участников гражданской войны, погибших в борьбе за власть Советов", расположенного по адресу (местонахождение): Волгоградская область, Урюпинский район, хут. Уваровский

Система координат: МСК-34, зона 1

Номер характерной точки	X	Y
1	756798.35	1227450.50
2	756795.10	1227455.77
3	756790.02	1227452.34
4	756793.03	1227447.07
1	756798.35	1227450.50

Режим использования территории объекта культурного наследия регионального значения "Братская могила участников гражданской войны, погибших в борьбе за власть Советов", расположенного по адресу (местонахождение): Волгоградская область, Урюпинский район, хут. Уваровский

В границах территории объекта культурного наследия регионального значения "Братская могила участников гражданской войны, погибших в борьбе за власть Советов", расположенного по адресу (местонахождение): Волгоградская область, Урюпинский район, хут. Уваровский, запрещается строительство объектов капитального строительства и увеличение объемно-пространственных характеристик существующих на территории памятника объектов капитального строительства, проведение земляных, строительных, мелиоративных и иных работ, за исключением:

работ по сохранению объекта культурного наследия и его отдельных элементов, сохранению историко-градостроительной или природной среды объекта культурного наследия;

работ по благоустройству территории объекта культурного наследия, которые осуществляются при условии соблюдения мер по обеспечению сохранности объекта культурного наследия;

мероприятий по музеефикации объекта культурного наследия, которые осуществляются при условии соблюдения мер по обеспечению сохранности объекта культурного наследия;

устройства ограждений с несплошным (визуально проницаемым) заполнением, которое осуществляется при условии соблюдения мер по обеспечению сохранности объекта культурного наследия;

поисковой работы по увековечению памяти защитников Отечества;

распространения наружной рекламы, содержащей исключительно информацию о проведении на объекте культурного наследия и его территории театрально-зрелищных, культурно-просветительных и воспитательно-патриотических мероприятий или исключительно информацию об указанных мероприятиях с одновременным упоминанием об определенном лице как о спонсоре конкретного мероприятия, при условии, если такому упоминанию отведено не более чем десять процентов рекламной площади (пространства).