



КОМИТЕТ ПРИРОДНЫХ РЕСУРСОВ, ЛЕСНОГО ХОЗЯЙСТВА  
И ЭКОЛОГИИ ВОЛГОГРАДСКОЙ ОБЛАСТИ  
(ОБЛКОМПРИРОДЫ)

**ПРИКАЗ**

12.02.2024

252-ОД

Волгоград

О внесении изменений в приказ комитета природных ресурсов, лесного хозяйства и экологии Волгоградской области от 05 декабря 2017 г. № 2497 "Об утверждении Порядка организации эколого-туристической деятельности на территории природных парков Волгоградской области"

В соответствии с пунктом 3.3 Положения о комитете природных ресурсов, лесного хозяйства и экологии Волгоградской области, утвержденного постановлением Администрации Волгоградской области от 19 декабря 2016 г. № 693-п "Об утверждении Положения о комитете природных ресурсов, лесного хозяйства и экологии Волгоградской области", п р и к а з ы в а ю:

1. Внести в приказ комитета природных ресурсов, лесного хозяйства и экологии Волгоградской области от 05 декабря 2017 г. № 2497 "Об утверждении Порядка организации эколого-туристической деятельности на территории природных парков Волгоградской области" следующие изменения:

1.1. Перечень объектов рекреации, расположенных на территории природных парков Волгоградской области, утвержденный названным приказом, изложить в новой редакции согласно приложению 1.

1.2. Приложение к Перечню объектов рекреации, расположенных на территории природных парков Волгоградской области, утвержденному названным приказом изложить в новой редакции согласно приложению 2.

1.3. Реестр туристических маршрутов и экологических троп, действующих на территории природных парков Волгоградской области, утвержденный названным приказом, изложить в новой редакции согласно приложению 3.

2. Контроль за исполнением настоящего приказа возложить на заместителя председателя комитета Е.П.Православнову

3. Настоящий приказ вступает в силу со дня подписания и подлежит официальному опубликованию.

Председатель комитета



А.С.Сивокос

## Приложение 1

к приказу комитета природных ресурсов, лесного хозяйства и экологии Волгоградской области от 12.02.2024 № 252-ОД

"Утвержден

приказом комитета природных ресурсов, лесного хозяйства и экологии Волгоградской области от 05.12.2017 № 2497

### Перечень объектов рекреации, расположенных на территории природных парков Волгоградской области

№ п/п	Наименование	Месторасположение	Площадь, га
1	2	3	4
<b>Природный парк "Волго-Ахтубинская пойма"</b>			
Визит-центры, информационные центры (пункты), музеи			
1.	Визит-центр ГБУ ВО "ГП "Волго-Ахтубинская пойма"	Ленинский район, г. Ленинск, ул. Ленина, 233	0,0716
2.	Визит-центр ГБУ ВО "ГП "Волго-Ахтубинская пойма"	Краснослободск, пл. Возрождения, 1	0,1
3.	Экоцентр "Лещевский" (ГБУ ВО "ГП "Волго-Ахтубинская пойма")	Ленинский район, хут. Лещев, ул. Павших Бойцов, д.17	0,02599
4.	"Виноградная Усадьба "Вилла София"	Среднеахтубинский район, п. Красный Буксир	9,7

5.	"Музей русской сказки"	Среднеахтубинский район, п. Кировец, ул. Ленина, 16	0,18
6.	"Пивоварня "Дубовая лапа"	Среднеахтубинский район, п. Третья карта, ул. Георгиевский стан, 1	2,2
7.	Реабилитационный центр "Обитель птиц"	Среднеахтубинский район, северо-восточнее на 1,8 км от п. Сахарный	63,19
8.	Ферма-парк крестьянско-фермерского хозяйства "Династия Колесовых"	Среднеахтубинский район, п. Третья карта	3,75
9.	Ферма-парк экзотических птиц "Калинин-парк"	Среднеахтубинский район, п. Калинин, ул. Калинина, 29а	0,25
Места массового отдыха			
1.	"Лето"	Среднеахтубинский район, р.п. Средняя Ахтуба, ул. Октябрьская, 2а	3,01
2.	"На Кашире"	Среднеахтубинский район, 3 км северо-восточнее п. Великий Октябрь	
3.	"Парк-клуб"	Среднеахтубинский район, примерно 0,5 км юго-восточнее п. Третья карта	2,0
"Зеленые стоянки"			
1.	"Ерик Яроватый"	Среднеахтубинский район, 1,2 км юго-западнее хут. Вязовка	0,1
2.	"Ерик Верблюд"	Среднеахтубинский район, 1,3 км северо-восточнее г. Краснослободск	47,0511
3.	"Озеро Запорное - 1"	Среднеахтубинский район, 2,1 км восточнее г. Краснослободск	0,1
4.	"Озеро Запорное - 2"	Среднеахтубинский район, 2,2 км восточнее г. Краснослободск	0,1
5.	"У Нептуна" (Ерик Гнилой)	Среднеахтубинский район, 1 км юго-западнее хут. Новенький	5,2973
6.	"Дубрава"	Среднеахтубинский район, 2,3 км восточнее хут. Закутский	0,4
7.	"Ерик Чайка-2"	Среднеахтубинский район, 2,8 км восточнее хут. Закутский	0,5
8.	"Ерик Чайка"	Среднеахтубинский район, 1,7 км восточнее хут. Закутский	0,1
9.	"Лесная поляна"	Среднеахтубинский район, 1,4 км восточнее хут. Закутский	0,1
10.	"На Заречной"	Среднеахтубинский район, Колхозная Ахтуба, ул. Заречная, 5б	0,094

11.	"Бакалда", в составе территории – многофункциональный центр "Бакалда" (44,3 га)	Среднеахтубинский район, в 2 км по направлению на юг г. Краснослободск	60,0957
12.	"Бакалда на Волге"	Среднеахтубинский район, г. Краснослободск, 1,6 км северо- западнее п. Вторая Пятилетка	2,1
13.	"Заплавное"	Ленинский район, с. Заплавное	3,0
14.	"Заяр"	Среднеахтубинский район, 1,3 км южнее хут. Заяр	6,8
15.	"Конная тропа"	Среднеахтубинский район, 2,2 км северо-восточнее г. Краснослободск	6,4
16.	"Красносадская"	Среднеахтубинский район, 0,5 км севернее хут. Красный Сад	1,4238
17.	"Ландышешевая дубрава"	Среднеахтубинский район, поворот к п. Великий Октябрь с трассы Краснослободск-Средняя Ахтуба	12,2999
18.	"На берегу Ахтубы"	Среднеахтубинский район, поворот на п. Куйбышев от моста через р. Ахтуба	1,12
19.	"На Волге"	Среднеахтубинский район, п. Вторая Пятилетка	1,1
20.	"Парк "Белый ветер"	Среднеахтубинский район, 1,5 км северо-восточнее п. Красный Буксир	3,0
21.	"Речная"	Среднеахтубинский р-н, п. Куйбышев	1,61
22.	"Сахарный"	Среднеахтубинский район, севернее п. Сахарный	1,5
23.	"Сталинградская переправа"	Среднеахтубинский район, г. Краснослободск	3,678
24.	"Уют"	Волгоградская область, р-н. Среднеахтубинский, п. Великий Октябрь	0,8333
25.	"Шелковый путь"	Ленинский район, в 0,15 км юго-восточнее г. Ленинск	2,0
26.	"Тихий берег"	Среднеахтубинский район, г. Краснослободск	2,0777
27.	"Золотой берег"	Среднеахтубинский, 0,9 км на юго-запад от г. Краснослободск	1,67
28.	"Солнечный берег"	Ленинский район, южнее на 1,2 км от г. Ленинск	20,0
29.	Зеленая стоянка "Лири"	Волгоградская область, Среднеахтубинский район, 200 м от трассы Краснослободск – Средняя Ахтуба, на берегу р. Судомойка	0,5

Смстровые площадки			
1.	"В гармонии с природой"	Ленинский район, хут. Лещев, ул. Павших борцов, 17	0,0016
2.	"Лотос"	Среднеахтубинский, примерно 1 км на юго-восток от хут. Зональный	0,09
Кемпинги, глэмпинги			
1.	Глэмпинг "Хайд"	Среднеахтубинский район, 2 км северо-восточнее п. Великий Октябрь	2,93
2.	Кемпинг "Заяр"	Среднеахтубинский район, примерно 1,5 км юго-восточнее хут. Заяр	2,2
3.	Кемпинг "Покровка"	Ленинский район, 2 км юго-восточнее с. Покровка	2,48
4.	Кемпинг "Тумах"	Среднеахтубинский, 0,5 км западнее хут. Прыщевка	5,1
Базы отдыха, туристические базы, санатории, объекты физической культуры и спорта			
<i>Ленинский муниципальный район</i>			
Бахтияровское сельское поселение			
1.	Туристическая база "Одиссея"	Ленинский район, южнее г. Ленинск (примерно в 100 м от ориентира по направлению на юго-восток)	2,0
Заплавненское сельское поселение			
2.	База отдыха "Изумруд"	Ленинский район, 2 км юго-западнее с. Заплавное	5,0
Каршевитское сельское поселение			
3.	Туристическая база "Легучая рыба"	Ленинский район, юго-западнее с. Каршевитое	3,7
4.	Туристическая база "Каршевитое"	Ленинский район, 1,4 км юго-восточнее с. Каршевитое	10,3
5.	База отдыха "Белкин дом"	Ленинский район, западнее с. Каршевитое	2,2
6.	База отдыха (недейств.)	Ленинский район, западнее с. Каршевитое	1,92
7.	База отдыха (недейств.)	Ленинский район, западнее с. Каршевитое	4,6
Покровское сельское поселение			
8.	Туристическая база (недейств.)	Ленинский район, 3 км восточнее с. Покровка	
9.	Туристическая база (недейств.)	Ленинский район, 3,5 км восточнее с. Покровка	2,48
10.	Рыболовная база "Покровка"	Ленинский район, 0,6 км юго-восточнее с. Покровка	3,0

<i>Светлоярский муниципальный район</i>			
Светлоярское городское поселение			
11.	Туристическая база керамического завода	Светлоярский район, 0,7 км юго-восточнее хут. Громки	2,1
12.	Туристическая база (недейств.)	Светлоярский район, 1,1 км юго-восточнее хут. Громки	0,94
<i>Среднеахтубинский муниципальный район</i>			
Ахтубинское сельское поселение			
13.	Туристическая база "Афина"	Среднеахтубинский район, 2 км восточнее п. Колхозная Ахтуба	11,6
14.	Туристическая база "ВАТИ"	Среднеахтубинский район, 1 км севернее моста через р. Ахтуба	4,9
15.	Туристическая база "Ивушка"	Среднеахтубинский район, 0,5 км севернее моста через р. Ахтуба	2,78
16.	База отдыха "Марафон"	Среднеахтубинский район, 1,5 км северо-восточнее хут. Новенький	7,9
17.	База отдыха "Осинки"	Среднеахтубинский район, примерно 1,25 км на юго-восток от ориентира хут. Новенький	3,7
18.	Парк-отель "Пересвет"	Среднеахтубинский район, западнее п. Колхозная Ахтуба	5,3
19.	Туристическая база "Солнечный остров"	Среднеахтубинский район, 1,6 км юго-восточнее хут. Новенький	12,6
20.	База отдыха	Среднеахтубинский район, 1,4 км восточнее п. Колхозная Ахтуба	1,9
21.	База отдыха "Золотая Дюна"	Среднеахтубинский район, 0,8 км северо-западнее моста через р. Ахтуба	1,6
22.	База отдыха "Тополя"	Среднеахтубинский район, восточнее п. Колхозная Ахтуба	1,1
23.	База отдыха "Отдых"	Среднеахтубинский район, восточнее п. Колхозная Ахтуба	3,2
24.	База отдыха "Шинник" ("Юность")	Среднеахтубинский район, восточнее п. Колхозная Ахтуба	1,9
25.	База отдыха "Юбилейная"	Среднеахтубинский район, восточнее п. Колхозная Ахтуба	1,62
26.	База отдыха "Каравай"	Среднеахтубинский район, восточнее п. Колхозная Ахтуба	3,0
27.	База отдыха "Следопыт"	Среднеахтубинский район, 1,7 км на север от п. Колхозная Ахтуба	2,0
28.	База отдыха "Нептун"	Среднеахтубинский район, 1,2 км южнее п. Рыбачий	5,0
29.	База отдыха	Среднеахтубинский район, 1,5 км южнее п. Рыбачий	2,58

30.	Туристическая база "Подшипник"	Среднеахтубинский район, 1 км северо-западнее хут. Тутов	8,15
31.	Профилакторий	Среднеахтубинский район, 0,9 км восточнее хут. Тутов	6,5
32.	Учебно-спортивный центр федерального государственного казенного образовательного учреждения высшего профессионального образования "Волгоградская академия Министерства внутренних дел Российской Федерации"	Среднеахтубинский район, северо-запад п. Рыбачий	6,5
33/1.	Резиденция "Andreef клуб"	Среднеахтубинский район, западнее п. Колхозная Ахтуба	1,9
33/2.	База отдыха "МОСТ"	Среднеахтубинский район, западнее п. Колхозная Ахтуба	2,44
34.	База отдыха	Среднеахтубинский район, 2,5 км юго-западнее хут. Новенький	8,3
Клетское сельское поселение			
35.	База отдыха "Машстрой"	Среднеахтубинский район, 1 км северо-западнее хут. Репино	5,5
36.	База отдыха "Репино"	Среднеахтубинский район, 0,7 км западнее хут. Репино	3,0
37.	База отдыха	Среднеахтубинский район, юго-западнее хут. Репино	1,3
38.	Спортивный оздоровительный лагерь федерального государственного бюджетного образовательного учреждения высшего образования "Волгоградский государственный технический университет"	Среднеахтубинский район, 2 км северо-западнее хут. Щучий	7,6
39.	База отдыха "Усадьба "Репино"	Среднеахтубинский район, хут. Репино, примерно 150 м юго-западнее хут. Репино	2,3
40.	База отдыха "Сакля"	Среднеахтубинский район, 2,1 км юго-западнее хут. Щучий	2,86
Красное сельское поселение			
41.	Туристическая база	Среднеахтубинский район, южнее хут. Заяр	6,8
42.	База отдыха "Ветерок"	Среднеахтубинский район, 2 км северо-восточнее хут. Красный	7,07

		Сад	
43.	Оздоровительный комплекс "Царицынский пассаж"	Среднеахтубинский район, 2,2 км северо-восточнее хут. Красный Сад	9,92
44.	Туристическая база "Здоровье"	Среднеахтубинский район, северо-восточнее хут. Красный Сад	2,27
45.	База отдыха "Лесная"	Среднеахтубинский район, юго-восточнее п. Калинина	6,6
46.	База отдыха ОАО "Волгоградэнерго" "Учебный центр по подготовке кадров"	Среднеахтубинский район, юго-восточнее п. Калинина	7,9
47.	База отдыха	Среднеахтубинский район, 1,6 км юго-восточнее п. Калинин	9,3
48.	База отдыха "ВИЗ"	Среднеахтубинский район, 0,5 км севернее п. Калинина	5,1
49.	База отдыха "Солнечная"	Среднеахтубинский район, 0,2 км северо-восточнее п. Калинина	5,58
Краснослободское городское поселение			
50.	База отдыха "Бакалда"	Среднеахтубинский район, 2 км южнее г. Краснослободск	2,1
51.	База отдыха "Диамант-Волга"	Среднеахтубинский район, южнее г. Краснослободск	0,7
52.	База отдыха "Мечта"	Среднеахтубинский район, южнее г. Краснослободск	3,0
53.	Загородный клуб "Нефтяник"	Среднеахтубинский район, 0,5 км западнее п. 2-я Пятилетка	4,34
54.	База отдыха "Отдых на Волге"	Среднеахтубинский район, южнее г. Краснослободск	1,88
55.	База отдыха "Рублевка"	Среднеахтубинский район, южнее г. Краснослободск	1,5
56.	База отдыха "Дубовая роща"	Среднеахтубинский район, южнее г. Краснослободск	2,0
57.	База отдыха "Радуга"	Среднеахтубинский район, южнее г. Краснослободск	1,5
58.	Клуб активного отдыха "Добрыня"	Среднеахтубинский район, 0,16 км южнее г. Краснослободск	1,3
59.	Туристическая база "Весна"	Среднеахтубинский р-н, г. Краснослободск, ул. Хорошая, 8	2,0
60.	Туристическая база "Дача Поддубного"	Среднеахтубинский район, южнее г. Краснослободск	13,1
61.	Туристическая база "Эфир" ("Связист")	Среднеахтубинский район, южнее г. Краснослободск	1,2
62.	Туристическая база "Волга 34"	Среднеахтубинский район, южнее г. Краснослободск	
63.	Туристическая база "Утро"	Среднеахтубинский район, южнее г. Краснослободск	23,26
64.	Туристическая база "Молодой рабочий"	Среднеахтубинский район, южнее г. Краснослободск	12,4
65.	Туристическая база "Железнодорожник"	Среднеахтубинский район, южнее г. Краснослободск	
66.	Туристическая база	Среднеахтубинский район, южнее хут. Сахарный	2,8



67.	База отдыха "Волга"	Среднеахтубинский район, 3,4 км севернее г. Краснослободск	12,0
68.	База отдыха "Крит"	Среднеахтубинский район, 2,3 км севернее г. Краснослободск	0,92
69.	Туристическая база "Полиграфист"	Среднеахтубинский район, пос. Вторая Пятилетка	0,9
70.	База отдыха "Нобель"	Среднеахтубинский район, 0,1 км южнее г. Краснослободск	0,96
71.	База отдыха "Наука"	Среднеахтубинский район, примерно в 0,6 км по направлению на юг от ориентира г. Краснослободск	2
Куйбышевское сельское поселение			
71.	База отдыха "Семейный дворик"	Среднеахтубинский район, п. Куйбышев, Среднеахтубинское участковое лесничество, квартал 28а	4,5
72.	Туристическая база "Ахтуба"	Среднеахтубинский район, п. Куйбышев, ул. Октябрьская, 49	1,0
73.	База отдыха "Дружба"	Среднеахтубинский район, 2,5 км северо-восточнее п. Великий Октябрь	2,1
74.	База отдыха "Лазурит"	Среднеахтубинский район, п. Куйбышев, ул. Октябрьская, 48	9,55
75.	База отдыха "Дубровский"	Среднеахтубинский район, 2,5 км северо-восточнее п. Великий Октябрь	4,0
76.	Туристическая база	Среднеахтубинский район, 1,4 км северо-восточнее п. Великий Октябрь	5,56
77.	База отдыха "Русские бани"	Среднеахтубинский район, п. Куйбышев	1,1
78.	Спортивно-оздоровительный лагерь ФГБОУ ВО "Волгоградский государственный медицинский университет"	Среднеахтубинский район, п. Куйбышев, ул. Октябрьская, 47	3,5
79.	Клуб пейнтбола "Адреналин"	Среднеахтубинский район, п. Куйбышев	2,0
80.	Туристическая база "Тополек"	Среднеахтубинский район, 2,5 км северо-восточнее п. Великий Октябрь	1,6
81.	Спортивно-оздоровительная база отдыха "Дубравушка" (ФГБОУ ВО "ВолГТУ")	Среднеахтубинский район, 0,3 км северо-западнее хут. Шумроватый	2,0

82.	База отдыха "Лада"	Среднеахтубинский район, 0,2 км северо-западнее хут. Шумроватый	2,3
83.	База отдыха "Лесная дача"	Среднеахтубинский район, в 0,3 км от хут. Шумроватый	1,0
Суходольское сельское поселение			
84.	База отдыха "Контакт"	Среднеахтубинский район, 0,5 км севернее хут. Шумроватый	1,5
85.	Туристическая база НИИ резиноволнотехнических изделий	Среднеахтубинский район, хут. Шумроватый	2,3
86.	Туристическая база	Суходольское поселение, примерно 0,55 км северо-западнее хут. Маляевские дачи	
87.	База отдыха "УФСИН"	Ленинский район, 0,4 км севернее хут. Булгаков	1,5
88.	Туристическая база	Суходольское поселение, 1 км северо-западнее хут. Маляевские дачи	1,34
89.	Туристическая база	Суходольское поселение, 0,75 км северо-западнее хут. Маляевские дачи	1,0
Фрунзенское сельское поселение			
90.	Туристическая база "Дубрава"	Среднеахтубинский район, 1,7 км северо-западнее п. Госпитомник	1,5
91.	База отдыха "Солнечная"	Среднеахтубинский район, 1,6 км северо-восточнее г. Краснослободск	2,0
92.	Гостиничный комплекс "Дубовая роща"	Среднеахтубинский район, 1,5 км северо-западнее хут. Госпитомник	3,75
93.	Туристическая база отдыха "Вилла Анна"	Среднеахтубинский район, хут. Сахарный, ул. Революции	0,2076
94.	Комплекс база-отдыха	Среднеахтубинский район, 1,2 км северо-восточнее г. Краснослободск	5,6
95.	База отдыха "Хутор Сахарный"	Среднеахтубинский, г. Краснослободск, х. Сахарный	1,3
96.	Учтно-тренировочный лагерь (ФГБОУ ВО "ВолГТУ")	Среднеахтубинский район, хут. Сахарный, примерно в 1,0 км по направлению на юго-восток	4,0

Детские оздоровительные лагеря			
<i>Ленинский муниципальный район</i>			
Заплавненское сельское поселение			
1.	Детский оздоровительный лагерь "Орленок"	Среднеахтубинский район, 3 км юго-восточнее хут. Заяр	18,53
2.	Детский оздоровительный лагерь "Чайка"	Среднеахтубинский район, 1,5 км южнее хут. Заяр	15,1
<i>Среднеахтубинский муниципальный район</i>			
Ахтубинское сельское поселение			
3.	Детский оздоровительный лагерь "Меридиан"	Среднеахтубинский район, севернее хут. Новенький	23,6
4.	Детский оздоровительный лагерь "Огонек"	Среднеахтубинский район, 1,3 км северо-восточнее хут. Тутов	10,35
5.	Детский оздоровительный лагерь "Салют"	Среднеахтубинский район, 1,3 км юго-восточнее хут. Тутов	7,2
Краснослободское городское поселение			
6.	Детский оздоровительный лагерь (недейств.)	Среднеахтубинский район, 1 км северо-восточнее г. Краснослободск	3,95
7.	Детский оздоровительный лагерь (недейств.)	Среднеахтубинский район, 2,9 км севернее г. Краснослободск	14,27
8.	Детский оздоровительный лагерь им. С. Филиппова (недейств.)	Среднеахтубинский район, 1,2 км северо-восточнее г. Краснослободск	5,6
Красное сельское поселение			
9.	Детский оздоровительный лагерь (недейств.)	Среднеахтубинский район, 1,8 км северо-восточнее п. Калинина	12,0
Кировское сельское поселение			
10.	Детский оздоровительный лагерь "Орленок" (недейств.)	Среднеахтубинский район, 0,6 км юго-западнее хут. Старенький	15,5

Куйбышевское сельское поселение			
11.	Детский оздоровительный лагерь "Дубок" (недейств.)	Среднеахтубинский район, восточнее п. Куйбышев	
12.	Детский оздоровительный лагерь "Комсомолец" (недейств.)	Среднеахтубинский район, 1,5 км северо-восточнее п. Великий Октябрь	5,0
Фрунзенское сельское поселение			
13.	Детский оздоровительный лагерь "Огонек" (недейств.)	Среднеахтубинский район, хут. Сахарный	4,0
Территории садоводства или огородничества			
<i>Ленинский муниципальный район</i>			
Бахтияровское сельское поселение			
1.	Товарищество собственников недвижимости "Садоводческое некоммерческое товарищество "Шинник"	Ленинский район, 1,8 км юго-западнее с. Бахтияровка	93,0
Заплавненское сельское поселение			
2.	Садоводческое товарищество "Заплавинские горки"	Ленинский район, юго-западнее с. Заплавное	16,3
3.	Товарищество собственников недвижимости "Садоводческое некоммерческое товарищество "Ромашка"	Среднеахтубинский район, 1,4 км южнее хут. Заяр	24,0
<i>Среднеахтубинский муниципальный район</i>			
Ахтубинское сельское поселение			
4.	Садоводческое некоммерческое товарищество "Тихие зори № 2"	Среднеахтубинский район, 1 км севернее п. Рыбачий	14,1
5.	Садоводческое некоммерческое товарищество "Энергетик"	Среднеахтубинский район, западнее п. Рыбачий	28,4

6.	Садоводческое некоммерческое товарищество "Содружество"	Среднеахтубинский район, 1,8 км севернее п. Рыбачий	25,7
7.	Садоводческое некоммерческое товарищество "Лесная поляна"	Среднеахтубинский район, 0,5 км юго-восточнее хут. Новенький	19,0
8.	Садоводческое некоммерческое товарищество "Лебедь"	Среднеахтубинский район, 0,2 км юго-восточнее хут. Тутов	8,6
9.	Садоводческое некоммерческое товарищество "Лесные дачи"	Среднеахтубинский район, 0,65 км восточнее хут. Тутов	20,0
10.	Садоводческое некоммерческое "Ахтубинец"	Среднеахтубинский район, южнее п. Колхозная Ахтуба	17,5
11.	Товарищество собственников недвижимости Садоводческое некоммерческое товарищество "Юбилейное"	Среднеахтубинский район, южнее п. Колхозная Ахтуба	17,2
12.	Садоводческое некоммерческое товарищество "Заповедь"	Среднеахтубинский район, 1,1 км юго-западнее п. Колхозная Ахтуба	45,0
13.	Садоводческое некоммерческое товарищество "Мелиоратор"	Среднеахтубинский район, 1,3 км северо-восточнее п. Колхозная Ахтуба	17,6
14.	Садоводческое некоммерческое товарищество "Тихие зори"	Среднеахтубинский район, 1,1 км северо-западнее хут. Новенький	14,1
15.	Садоводческое некоммерческое товарищество "Волго-Ахтуба"	Среднеахтубинский район, хут. Новенький	2,0
Кировское сельское поселение			
16.	Товарищество собственников недвижимости "Садоводческое некоммерческое товарищество "Строитель-2"	Среднеахтубинский район, 2 км юго-восточнее п. Кировец	34,7
17.	Садоводческое некоммерческое	Среднеахтубинский район, 2,5 км юго-восточнее п. Кировец	19,3

	товарищество собственников недвижимости "Подшипник"			
18.	Дачное некоммерческое товарищество "Лебяжья Поляна"	Среднеахтубинский район, восточнее п. Лебяжья Поляна		82,0
Красное сельское поселение				
19.	Садоводческое некоммерческое товарищество "Строитель-1"	Среднеахтубинский район, 1,5 км юго-восточнее п. Первомайский		23,0
20.	Дачное некоммерческое партнерство "Царицынская Усадьба на Ахтубе"	Среднеахтубинский район, восточнее п. Красный Сад		20,0
Краснослободское городское поселение				
21.	Садоводческое товарищество собственников недвижимости "Дружба"	Среднеахтубинский район, 1 км восточнее г. Краснослободск		24,2
22.	Садоводческое некоммерческое товарищество собственников недвижимости "Сосновый Бор" (массив 1)	Среднеахтубинский район, 1,7 км северо-восточнее г. Краснослободск		34,6
23.	Садоводческое некоммерческое товарищество собственников недвижимости "Сосновый Бор" (массив 2)	Среднеахтубинский район, 2 км северо-восточнее г. Краснослободск		
24.	Садоводческое некоммерческое товарищество собственников недвижимости "Сосновый Бор" (массив 3)	Среднеахтубинский район, 2 км севернее г. Краснослободск		
25.	Садоводческое некоммерческое товарищество "Крит"	Среднеахтубинский район, 1,1 км северо-восточнее г. Краснослободск		40,9
26.	Садоводческое некоммерческое товарищество "Наука"	Среднеахтубинский район, 0,75 км северо-восточнее г. Краснослободск		12,4

27.	Садоводческое некоммерческое товарищество "Крит-2"	Среднеахтубинский район, 2,8 км северо-восточнее г. Краснослободск	18,5
28.	Садоводческое товарищество собственников недвижимости "Дружба-1"	Среднеахтубинский район, восточнее г. Краснослободск	6,0
29.	Садоводческое некоммерческое товарищество "Зеленая Роща"	Среднеахтубинский район, 0,25 км западнее п. Вторая Пятилетка	1,2
30.	Садоводческое некоммерческое товарищество "Колос"	Среднеахтубинский район, 0,57 км юго-западнее п. Вторая Пятилетка	12,0
31.	Садоводческое некоммерческое товарищество "Проектировщик"	Среднеахтубинский район, 0,75 км юго-западнее п. Вторая Пятилетка	16,4
32.	Садоводческое некоммерческое товарищество "Фронтвик"	Среднеахтубинский район, западнее п. Вторая Пятилетка	1,2
33.	Садоводческое некоммерческое товарищество "Кинотехник"	Среднеахтубинский район, 0,65 км юго-западнее п. Вторая Пятилетка	10,0
Клетское сельское поселение			
34.	Товарищество собственников недвижимости "Водстроец"	Среднеахтубинский район, северо-западнее хут. Щучий	39,3
35.	Садоводческое некоммерческое товарищество "Сельхозтехника"	Среднеахтубинский район, юго-западнее хут. Прыщевка	31,0
36.	Садоводческое некоммерческое товарищество "Успех"	Среднеахтубинский район, севернее хут. Прыщевка	40,0
37.	Садоводческое некоммерческое товарищество "Полет"	Среднеахтубинский район, 2,3 км северо-западнее хут. Щучий	1,0
38.	Товарищество собственников недвижимости "Вишневый сад"	Среднеахтубинский район, 2,5 км восточнее хут. Ямы	50,0
39.	Садовое товарищество "Медик"	Среднеахтубинский район, 1,8 км юго-восточнее хут. Ямы	40,0
Куйбышевское сельское поселение			
40.	Товарищество собственников	Среднеахтубинский район, 1 км восточнее хут. Кочетково	15,6

	недвижимости "Бор"			
41.	Садоводческое некоммерческое товарищество "Дружба"	Среднеахтубинский район, юго-западнее п. Куйбышев		23,0
42.	Садоводческое некоммерческое товарищество "Островок"	Среднеахтубинский район, 1,1 км западнее п. Куйбышев		11,0
43.	Садоводческое некоммерческое товарищество "Каширинское"	Среднеахтубинский район, западнее хут. Вязовка		32,0
44.	Садоводческое некоммерческое товарищество собственников недвижимости "Коттеджный поселок "Победа"	Среднеахтубинский район, 0,8 км южнее п. Куйбышев		27,0
45.	Дачное некоммерческое товарищество "Царицынская Усадьба"	Среднеахтубинский район, северо-восточнее п. Великий Октябрь		31,0
Суходольское сельское поселение				
46.	Садоводческое некоммерческое товарищество "Зеленый Бор" (4 массива)	Среднеахтубинский район, северо-западнее хут. Суходол		47,0
47.	Садоводческое некоммерческое товарищество "Автомобилист"	Среднеахтубинский район, 1,5 км северо-западнее хут. Суходол		18,0
Фрунзенское сельское поселение				
48.	Садоводческое некоммерческое товарищество "Судостроитель"	Среднеахтубинский район, 1 км юго-западнее хут. Закутский		17,9
49.	Товарищество собственников недвижимости "Садоводческий потребительский кооператив "Озерное"	Среднеахтубинский район, юго-восточнее хут. Госпитомник		42,0
50.	Садоводческое некоммерческое товарищество "Опытник-1"	Среднеахтубинский район, 0,3 км западнее хут. Госпитомник		15,4
51.	Садоводческое некоммерческое	Среднеахтубинский район, 0,35 км западнее хут. Госпитомник		6,0



	товарищество "Опытник-2"				
52.	Садоводческое некоммерческое товарищество "Мечта"	Среднеахтубинский район, хут. Сахарный			7,5
53.	Садоводческое некоммерческое товарищество "Иволга"	Среднеахтубинский район, юго-восточнее хут. Сахарный			16,6
54.	Садоводческое некоммерческое товарищество "Газ Заволжья"	Среднеахтубинский район, 0,38 км западнее хут. Госпитомник			2,6
55.	Садоводческое некоммерческое товарищество "Чайка"	Среднеахтубинский район, 1,7 км восточнее хут. Закутский			21,5
56.	Садоводческое некоммерческое товарищество "Лесовод"	Среднеахтубинский район, северо-восточнее хут. Сахарный			9,0
57.	Садоводческое некоммерческое товарищество "Геофизик"	Среднеахтубинский район, 0,5 км северо-восточнее хут. Сахарный			2,0
58.	Садоводческое некоммерческое товарищество "Иволга-2"	Среднеахтубинский район, хут. Сахарный			21,0
59.	Садоводческое некоммерческое товарищество "Дубрава"	Среднеахтубинский район, восточнее хут. Бурковский			37,0
60.	Дачное некоммерческое партнерство "Белая дача"	Среднеахтубинский район, 1,5 км к востоку от хут. Бурковский			27,7
61.	Дачное некоммерческое партнерство "Владимирская Слобода"	Среднеахтубинский район, северо-западнее п. Маслово			32,0
Рекреационные объекты, расположенные на лесных участках, переданных физическим и юридическим лицам для осуществления рекреационной деятельности					
1.	Рекреационный объект	Среднеахтубинский район, примерно 0,1 км от т/б "Дубровский"			0,1029
2.	Рекреационный объект	Среднеахтубинский район, х. Новенький, ул. Красивая			0,12
3.	Рекреационный объект	Среднеахтубинский район, о. Крит			7,4
4.	Рекреационный объект	Среднеахтубинский район, 0,5 км северо-восточнее ТСН "Крит"			3,0

5.	Рекреационный объект	Среднеахтубинский район, 0,5 км от пос. Вторая Пятилетка между туристическими базами "Полиграфист" и "Дубовая роща"	0,6
6.	Рекреационный объект	Среднеахтубинский район, 3,5 км северо-восточнее п. Красный Буксир	2,0
7.	Рекреационный объект	Среднеахтубинский район, 0,3 км северо-восточнее ТСН "Крит"	3,0
8.	Рекреационный объект	Ленинский район, п. Каршевитово	3,7
<b>Природный парк "Донской"</b>			
Визит-центры, информационные центры (пункты), музеи			
1.	Информационный пункт (офис) ГБУ ВО "ТП "Донской"	Иловлинский район, р.п. Иловля, ул. Будённого, д. 55	0,016
<b>"Зеленые стоянки"</b>			
1.	"Качалинский - 1"	Иловлинский район, 1 км западнее ст. Качалинской	0,5
2.	"Качалинский - 2"	Иловлинский район, 2,5 км юго-западнее ст. Качалинской	0,5760
3.	Зелёная стоянка (Белов М.Г.)	Иловлинский район, 3,2 км юго-западнее ст. Качалинская	1,0
4.	Зеленая стоянка (Гразин В.Ф.)	Иловлинский район, 7 км юго-западнее ст. Качалинской	0,4
5.	Зеленая стоянка (Дронкин С.Ф.)	Иловлинский район, 7 км юго-западнее станицы Качалинской	0,4355
6.	Зеленая стоянка (Чередник О.В.)	Иловлинский район, 7 км юго-западнее ст. Качалинской	0,65
7.	"Трехостровская-1"	Иловлинский район, 7 км юго-западнее ст. Качалинской	3,0
8.	"Трехостровская-3"	Иловлинский район, 7 км юго-западнее станицы Качалинской	1,7901
9.	"Трехостровская-2"	Иловлинский район, 7,5 км юго-западнее ст. Качалинской	4,0
10.	"Ермак-1"	Иловлинский район, 7,5 км юго-западнее ст. Качалинской	0,5
11.	"Ермак-2"	Иловлинский район, 7,5 км юго-западнее ст. Качалинской	0,5
12.	"Ермак-3"	Иловлинский район, 7,5 км юго-западнее ст. Качалинской	1,6670

13.	Зеленая стоянка федерального государственного бюджетного научного учреждения "Федеральный научный центр агроэкологии, комплексных мелиораций и защитного лесоразведения Российской академии наук"	Иловлинский район, 6,5 км юго-западнее станицы Качалинской	1,0
14.	Зеленая стоянка (Решетников А.В.)	Иловлинский район, 6 км юго-западнее ст. Качалинской	0,6
15.	Зеленая стоянка (Исаев С.В.)	Иловлинский район, 6 км юго-западнее ст. Качалинской	1,2
16.	"Тишанка"	Иловлинский район, Краснодонское сельское поселение, 1,4 км юго-восточнее хут. Байбаев	0,5846
17.	"Трехостровская-4"	Иловлинский район, 7 км юго-западнее ст. Качалинской; Иловлинское лесничество квартал 65 часть выдела 6	0,2567
18.	"Ермак-4"	Иловлинский район, 7,5 км юго-западнее ст. Качалинской, Иловлинское лесничество квартал 65 часть выдела 11	1,6622
Смотровые площадки			
1.	"Иловлинская дубрава"	Иловлинский район, Трехостровское сельское поселение, 9,5 км северо-западнее ст.Трехостровской	0,01
2.	"Красная гора"	Иловлинский район, Трехостровское сельское поселение, 14,5 км северо-западнее ст. Трехостровской	0,01
3.	"Лысая дубрава"	Иловлинский район, Трехостровское сельское поселение, 6,7 км северо-западнее ст. Трехостровской	0,01
4.	"Огневище"	Иловлинский район, Трехостровское сельское поселение, 7,3 км севернее ст. Трехостровской	0,01
5.	"Осокинская дубрава"	Иловлинский район, Трехостровское сельское поселение, 7,1 км северо-западнее ст. Трехостровской	0,01

6.	"Подгорский утёс"	Иловлинский район, Трёхостровское сельское поселение, 13,7 км северо-западнее ст. Трёхостровской	0,01
7.	"Рифовая пещера"	Иловлинский район, Трёхостровское сельское поселение, 12,9 км северо-западнее ст. Трёхостровской	0,01
8.	"Румын-гора"	Иловлинский район, Трёхостровское сельское поселение, 8,6 км западнее ст. Трёхостровской	0,01
9.	"Урочище Хлебное"	Иловлинский район, Трёхостровское сельское поселение, 5,9 км северо-северо-восточнее ст. Трёхостровской	0,01
Базы отдыха, туристические базы, санатории, объекты физической культуры и спорта			
1.	Туристическая база "Полиснаб"	Иловлинский район, Авиловское сельское поселение; 18 км юго-восточнее р.п. Иловля	2,6
2.	Туристическая база "Белая гора"	Иловлинский район, Авиловское сельское поселение, 18 км юго-восточнее р.п. Иловля	2,0
3.	Туристическая база "Иловля"	Иловлинский район, Иловлинское городское поселение, 10 км юго-восточнее р.п. Иловля	3,1
4.	Туристическая база "Чулков"	Иловлинский район, Краснодонское сельское поселение, 1,4 км к юго-западу от хут. Байбаев	1,6
5.	Туристическая база "Тишанка"	Иловлинский район, Краснодонское сельское поселение, 1,5 км юго-восточнее хут. Байбаев, 3 км юго-восточнее хут. Краснодонский	4,3154
6.	Туристическая база "Тихий Дон"	Иловлинский, Сиротинского сельского поселения, 4 км юго-западнее хут. Ерецкий	0,6520
7.	Глэмпинг "Мир Приключений"	Иловлинский район, Краснодонское сельское поселение, 1,8 км к западу от хут. Байбаев	0,4998

<b>Природный парк "Нижнехоперский"</b>		
Визит-центры, информационные центры (пункты), музеи		
1.	Информационный пункт (офис) ГБУ ВО "ПП "Нижнехоперский"	Кумылженский район, ст. Букановская, ул. Лагутина, д. 77 0,01687
Места массового отдыха		
<i>Алексеевский муниципальный район</i>		
1.	"Алексеевское"	Алексеевский район, ст. Алексеевская, на берегу р. Бузулук 0,4
2.	"У плотины"	Алексеевский район, 1,5 км южнее ст. Алексеевской, на берегу р. Бузулук 0,01
<i>Нехаевский муниципальный район</i>		
3.	"Тишанское"	Нехаевский район, 0,7 км южнее ст. Тишанской, на правом берегу р. Хопёр 0,8
4.	"Луковское"	Нехаевский район, 1 км восточнее ст. Луковская, на берегу р. Хопёр 2,0
"Зеленые стоянки"		
<i>Кумылженский муниципальный район</i>		
1.	"Остроуховская коса"	Кумылженский район, 0,5 км восточнее хут. Остроухов 1,0
2.	"Гагаринская поляна"	Кумылженский район, 2 км юго-западнее п. Букановское Заготзерно, на берегу р. Дон 0,3
3.	"Крестовая коса"	Кумылженский район, 4 км юго-восточнее ст. Букановская, на берегу р. Хопёр 0,43
4.	"Орловская коса"	Кумылженский район, 6 км южнее ст. Букановская, на берегу р. Хопёр 0,25
5.	"Осиповская коса"	Кумылженский район, 3 км восточнее ст. Букановская, на берегу р. Хопёр 0,66
6.	"Урочище Дубки"	Кумылженский район, 12 км юго-западнее ст. Букановская, на берегу р. Дон 0,7542
7.	"Шолоховская коса"	Кумылженский район, 3,5 км северо-восточнее 0,2100

		от ст. Букановская, на берегу р. Хопёр	
<i>Алексеевский муниципальный район</i>			
8.	"Фроловская Яма"	Алексеевский район, 3 км северо-восточнее ст. Аржановской, на берегу р. Хопёр	0,5290
<b>Рыболовно-бивуачные стоянки</b>			
1.	"У моста через реку Хопёр"	Кумылженский район, 2 км северо-западнее хут. Косоклочанский, на левом берегу р. Хопёр у Слащевского моста	0,02
<b>Смотровые площадки</b>			
1.	Монумент-памятник "Доблестному Донскому казачеству", ледниковые валуны	Кумылженский район, 2 км северо-западнее хут. Косоклочанский, на правом берегу р. Хопёр	1,0
<b>Природный парк "Усть-Медведицкий"</b>			
<b>Визит-центры, информационные центры (пункты), музеи</b>			
1.	Визит-центр ГБУ ВО "ПП "Усть-Медведицкий"	г. Серафимович, ул. Подтелкова, д. 63, помещение 2	0,005
<b>"Зеленые стоянки"</b>			
1.	"Ярская коса"	Серафимовичский район, 3 км севернее хут. Буерак – Поповский, на берегу р. Дон	1,0
2.	"Белявская коса"	Серафимовичский район, 1 км юго-восточнее хут. Белявский, на берегу р. Дон	0,6
3.	"Кольцевая коса"	Серафимовичский район, 1,5 км северо-восточнее г. Серафимовича, на берегу р. Дон	1,0
4.	"Линия"	Серафимовичский район, 0,5 км севернее хут. Новоалександровский, на берегу р. Протока	0,5
<b>Смотровые площадки</b>			
1.	"Шпиль"	Серафимовичский район, 0,2 км восточнее хут. Бобровский 2-й	0,2

2.	"Орел"	Серафимовичский район, 1,2 км восточнее хут. Буерак – Поповский	0,2
Базы отдыха, туристические базы, санатории, объекты физической культуры и спорта			
1.	Туристическая база "Дон"	Серафимовичский район, 1,5 км западнее хут. Угольский, на берегу р. Дон	2,92
Рекреационные объекты, расположенные на лесных участках, переданных физическим и юридическим лицам для осуществления рекреационной деятельности			
1.	Рекреационный объект (Курин А.Н.)	Серафимовичский район, 3 км севернее хут. Буерак – Поповский, на берегу р. Дон	0,06
2.	Рекреационный объект (Яковлев А.П.)	Серафимовичский район, 1,5 км северо-западнее хут. Затонский	0,21
3.	Рекреационный объект (Дроздова Л.В.)	Серафимовичский район, 1 км северо-восточнее хут. Хованский	0,27
4.	Рекреационный объект (Дроздова Л.В.)	Серафимовичский район, 1 км северо-восточнее хут. Хованский	0,21
<b>Природный парк "Цимлянские пески"</b>			
Визит-центры, информационные центры (пункты), музеи			
1.	Визит-центр ГБУ ВО "ПП "Цимлянские пески"	Чернышковский район, хут. Гормосин, ул. Октябрьская, 26	0,0093
Места массового отдыха			
1.	"Клинки"	Чернышковский район, 18 км восточнее хут. Гормосин	8,8
Смотровые площадки			
1.	"Тополь-великан"	Чернышковский район, 6 км юго-восточнее хут. Гормосин	0,02
2.	"Святые источники"	Чернышковский район, 20 км южнее хут. Гормосин	0,5
3.	"Ракушечник"	Чернышковский район, 19 км юго-восточнее хут. Гормосин	0,02
<b>Природный парк "Щербаковский"</b>			
Визит-центры, информационные центры (пункты), музеи			

1.	Визит-центр "Щербаковская излучина Волги" (ГБУ ВО "ГПП "Щербаковский")	Камышинский район, с. Верхняя Добринка, ул. Малышева, 2а	1,4
2.	Информационный центр-музей "Традиции и быт поселений немцев Поволжья" (ГБУ ВО "ГПП "Щербаковский")	Камышинский район, с. Нижняя Добринка, пер. Школьный, 10	0,05
<b>"Зеленые стоянки"</b>			
1.	"Дитцев сад"	Камышинский район, 4,2 км северо-восточнее с. Воднобуерачное, урочище "Дитцев сад"	1,0
2.	"Волжская Швейцария "	Камышинский район, 1,0 км восточнее-северо-восточнее с. Щербатовка, Щербаковская балка	2,9
3.	"Сухая балка"	Камышинский район, 2,6 км юго-юго-западнее с. Галка, низовье оврага Другалка	2,9
4.	"Первый лес"	Камышинский район, 1,1 км северо-северо-западнее с. Нижняя Добринка, низовье балки Липовый Овраг, урочище "Первый лес"	6,0
5.	"Балка "Патриаршие дубы"	Камышинский район, 6,1 км юго-юго-западнее с. Нижняя Добринка, низовье балки "Патриарших дубов"	8,0
6.	"Ураковская гавань"	Камышинский район, 5,0 км южнее пос. Нагорный, левый берег левого рукава залива Убежище Ураков	2,0
7.	"Песчаное озеро"	Камышинский район, 2,4 км восточнее хут. Дубовка, урочище "Песчаное озеро", правый берег Волгоградского водохранилища	2,0
<b>Смогровые площадки</b>			
1.	"Балка Даниловский Овраг"	Камышинский район, 3,4 км северо-северо-восточнее с. Воднобуерачное, правый борт балки Даниловский Овраг	2,9
2.	"Щербаковская балка"	Камышинский район, 0,5 км восточнее-северо-восточнее с. Щербатовка, правый борт Щербаковской балки	2,0
3.	"Залив Убежище Нижняя Добринка"	Камышинский район, 1,6 км северо-северо-западнее с. Нижняя Добринка, низовье балки Липовый Овраг	1,0



4.	"Настин бугор"	Камышинский район, 5,3 км юго-юго-западнее с. Нижняя Добринка, Настин бугор	1,7
5.	"Ураков бугор"	Камышинский район, 7,3 км юго-юго-западнее с. Нижняя Добринка, Ураков бугор	19,0
Рыболовно-бивуачные стоянки			
1.	"Большая Кривцовка"	Камышинский район, 7,0 км восточнее-северо-восточнее с. Воднобуерачное, низовье Кривцовской балки	5,0
2.	"Село Щербаковка"	Камышинский район, юго-восточная окраина с. Щербаковка	1,0
3.	"Урочище Мостовое"	Камышинский район, 3,2 км юго-восточнее с. Щербаковка, урочище Мостовое	2,0
4.	"Низовье оврага Байдаков Буерак"	Камышинский район, 7,4 км юго-восточнее с. Щербаковка, низовье оврага Байдаков Буерак	4,0
5.	"Село Бутковка"	Камышинский район, территория с. Бутковка	1,0
6.	"Залив Убежище Галка"	Камышинский район, 0,7 км северо-западнее с. Галка, низовье балки Мокрая Галка, правый берег залива Убежище Галка	2,0
7.	"Урочище Шеллога"	Камышинский район, 3,6 км северо-восточнее с. Нижняя Добринка, урочище Шеллога	2,0
8.	"Бывшая водокачка, село Нижняя Добринка"	Камышинский район, 1,5 км северо-северо-западнее с. Нижняя Добринка, низовье балки Липовый Овраг, правый берег залива Убежище Нижняя Добринка	0,5
9.	"Подножие Настиного бугра"	Камышинский район, 5,9 км юго-юго-западнее с. Нижняя Добринка	2,0
10.	"Мыс Ураковского залива"	Камышинский район, 6,0 км южнее пос. Нагорный, мыс между двух рукавов залива Убежище Ураков	5,0
11.	"Урочище "Песчаная коса"	Камышинский район, 4,3 км восточнее хут. Дубовка, правый берег правого рукава залива Убежище Ураков	2,0
12.	"Урочище "Терновское селище"	Камышинский район, 3,0 км восточнее с. Терновка, правый берег Волгоградского водохранилища	2,0

Рекреационные объекты, расположенные в населенных пунктах			
1.	"Галка"	Камышинский район, территория с. Галка, северо-восточная часть	1,0
2.	"Нижняя Добринка-1"	Камышинский район, территория с. Нижняя Добринка, северо-восточная часть.	1,5
3.	"Нижняя Добринка-2"	Камышинский район, территория с. Нижняя Добринка, юго-восточная часть	1,0
4.	"Дубовочка-1"	Камышинский район, территория хут. Дубовка, северо-восточная часть, правый берег левого рукава залива Сухая Речка	1,0
5.	"Дубовочка-2"	Камышинский район, территория хут. Дубовка, юго-восточная часть, мыс между двух рукавов залива Сухая Речка	1,0
Базы отдыха, туристические базы, санатории, объекты физической культуры и спорта			
1.	База отдыха "Утес"	Камышинский район, 2,5 км южнее хут. Дубовка, правый берег Волгоградского водохранилища	3,2
2.	Детская загородная туристическая база "Зелёная роща"	Камышинский район, 2,6 км южнее хут. Дубовка, правый берег Волгоградского водохранилища	2,7
3.	База отдыха	Камышинский район, 2,6 км южнее хут. Дубовка, правый берег Волгоградского водохранилища	2,3
Территории садоводства или огородничества			
1.	Садовое некоммерческое товарищество "Строитель"	Камышинский район, 1,4 км южнее от хут. Дубовка	95,0
<b>Природный парк "Эльтонский"</b>			
Визит-центры, информационные центры (пункты), музеи			
1.	Визит – центр ГБУ ВО "ГП "Эльтонский"	Палласовский район, п. Эльтон Пушкина, 45/1	0,00591
2.	Информационный пункт "Старый Эльтон" (ГБУ ВО "ГП "Эльтонский")	Палласовский район, урочище Старый Эльтон, 7 км юго-восточнее хут. Красная Деревня	0,5
Места массового отдыха			

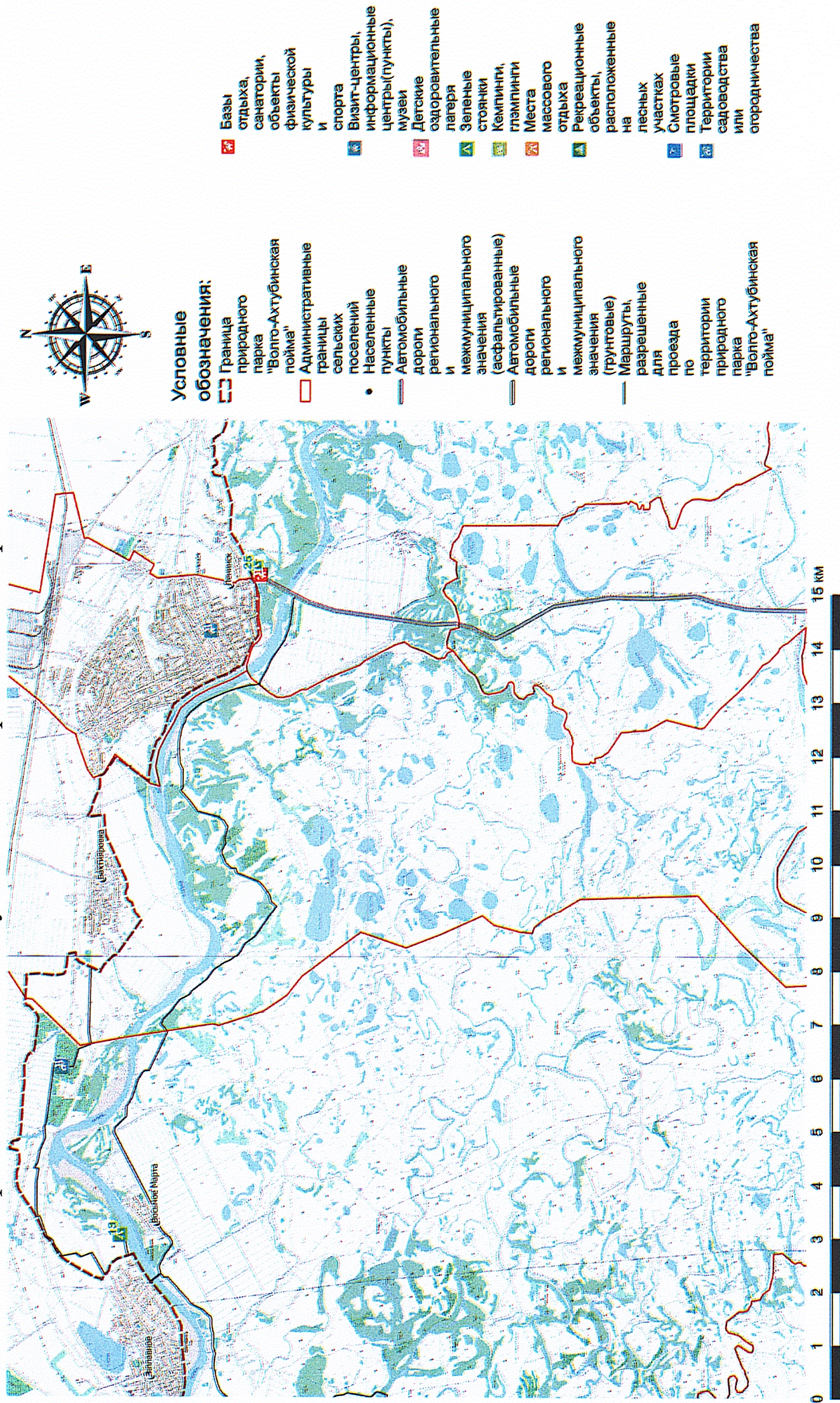
1.	"Пруд Чапаевский"	Палласовский район, 5 км юго-западнее п. Путь Ильича	6,0
"Зеленые стоянки"			
1.	"Озеро Эльтон"	Палласовский район, на восточном берегу озера Эльтон, юго-восточнее дамбы озера Эльтон	1,14
2.	"Река Большая Сморогда"	Палласовский район, вблизи р. Большая Сморогда, 2 км западнее п. Эльтон	2,70
Смотровые площадки			
1.	"Дамба озера Эльтон"	Палласовский район, 5 км восточнее п. Эльтон	0,2
2.	"Сорочья балка"	Палласовский район, 5 км северо-восточнее п. Эльтон	0,1
3.	"Горячий ключ"	Палласовский район, 12 км северо-восточнее п. Эльтон	0,2
4.	"Река Хара"	Палласовский район, 10 км южнее п. Путь Ильича	0,1
5.	"Биологическая балка"	Палласовский район, в 2 км севернее озера Эльтон, 0,5 км южнее Чертова моста	0,2
6.	"Река Солянка"	Палласовский район, 17 км юго-западнее п. Путь Ильича	0,1
7.	"Река Ланцуг"	Палласовский район, 15 км юго-западнее п. Путь Ильича	0,1
8.	"Пресный лиман"	Палласовский район, 6 км севернее хут. Красная Деревня и 5 км западнее берега озера Эльтон	0,5
9.	"Гора Улаган"	Палласовский район, склон г. Улаган, 6 км севернее п. Эльтон	0,5
10.	"Устье реки Большая Сморогда"	Палласовский район, устье р. Большая Сморогда, 8 км западнее п. Эльтон	0,5
11.	"Устье реки Малая Сморогда"	Палласовский район, устье р. М. Сморогда, 12 км юго-западнее п. Эльтон	0,5
12.	"Урочище Форпост (Кордон)"	Палласовский район, 8 км северо-восточнее хут. Красная Деревня	0,5

Приложение 2  
к приказу комитета  
природных ресурсов,  
лесного хозяйства и экологии  
Волгоградской области  
от 12.02.2024 № 252-ОД

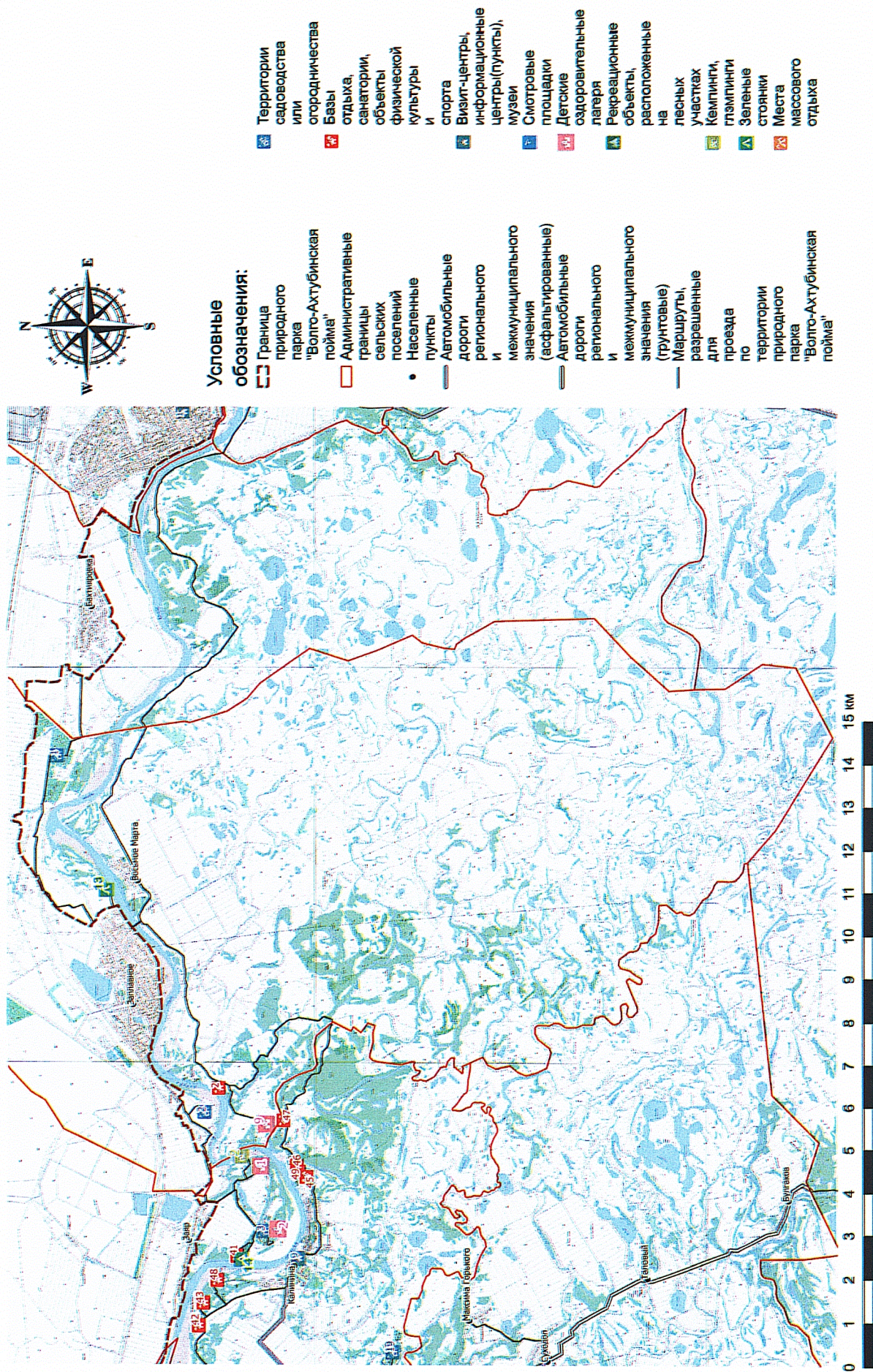
"Приложение  
к Перечню объектов рекреации,  
расположенных на территории  
природных парков  
Волгоградской области,  
утвержденному  
приказом комитета  
природных ресурсов,  
лесного хозяйства и экологии  
Волгоградской области  
от 05.12.2017 № 2497

**Маршруты передвижения автотранспортных средств к объектам рекреации и места для размещения (стоянки)  
автотранспортных средств по территории природных парков**

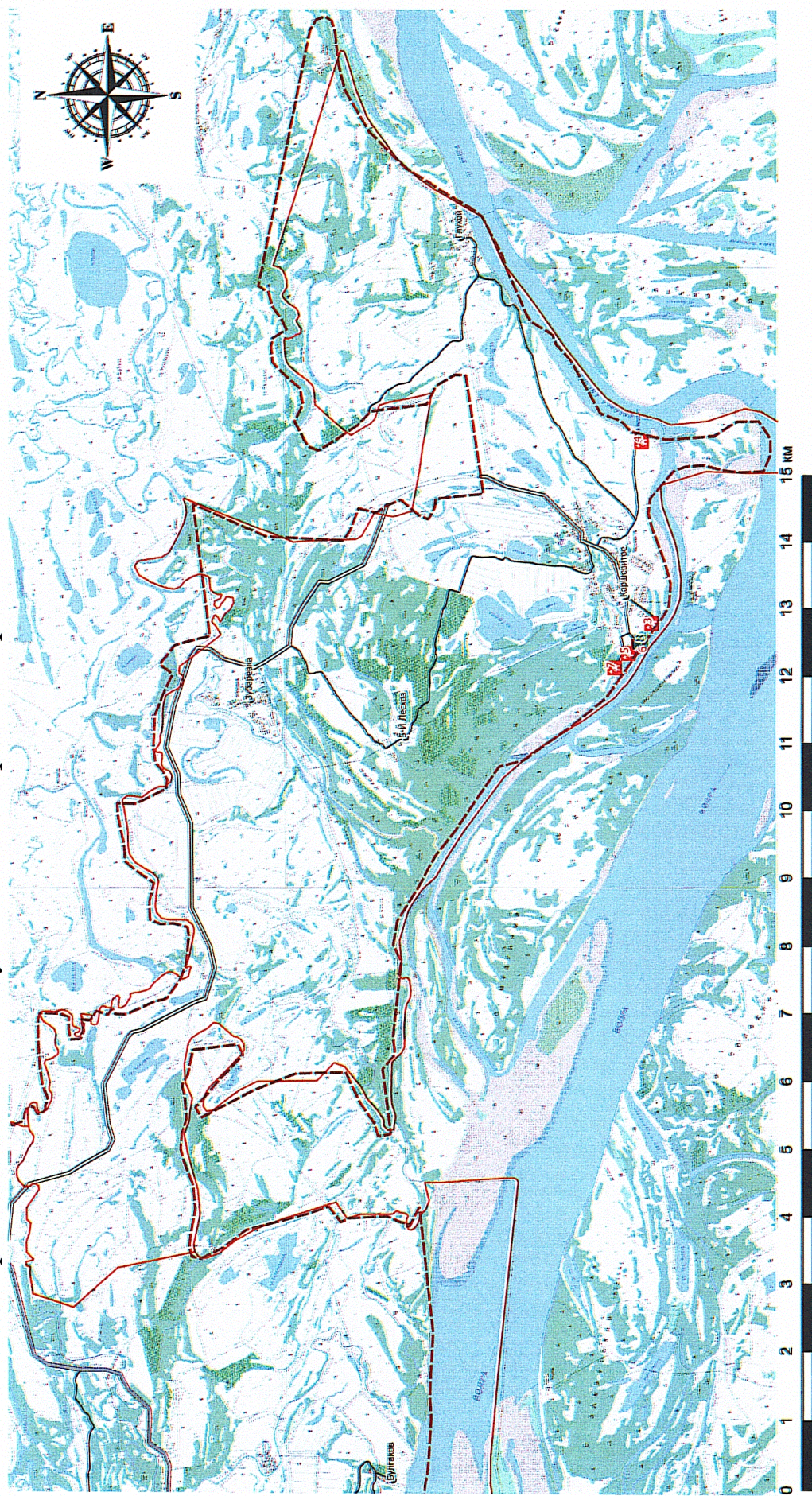
Картосхема "Маршруты передвижения автотранспортных средств к объектам рекреации и места для размещения (стоянки) автотранспортных средств по территории природного парка "Волго-Ахтубинская пойма" в границах Ленинского муниципального района Бахтияровского сельского поселения"


















Картосхема "Маршруты передвижения автотранспортных средств к объектам рекреации и места для размещения (стоянки) автотранспортных средств по территории природного парка "Волго-Ахтубинская пойма" в границах Ленинского муниципального района Заплавненского сельского поселения"



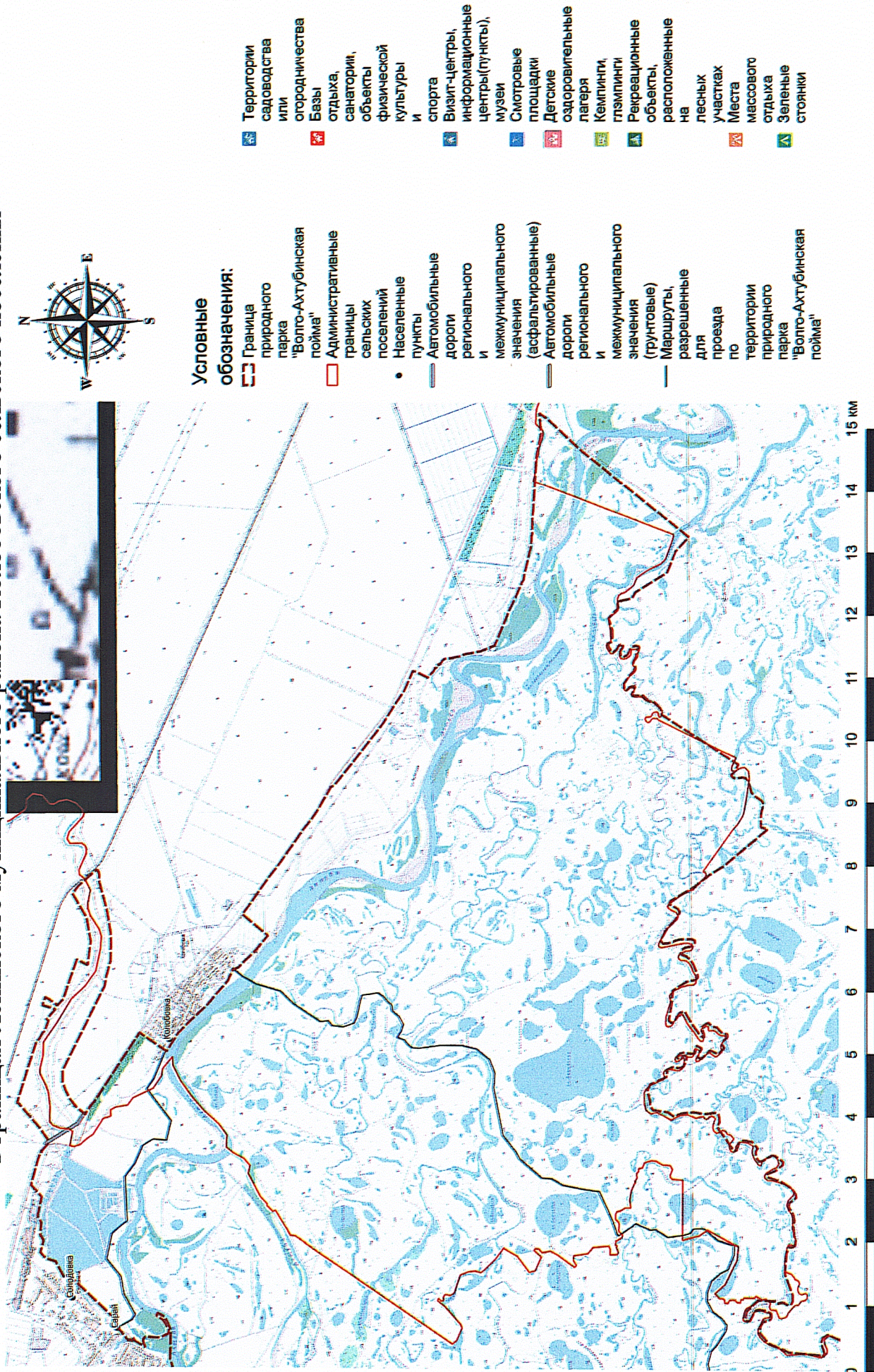
Картограмма "Маршруты передвижения автотранспортных средств к объектам рекреации и места для размещения (стоянки) автотранспортных средств по территории природного парка "Волго-Ахтубинская пойма" в границах Ленинского муниципального района Каршевитского сельского поселения"



#### Условные обозначения:

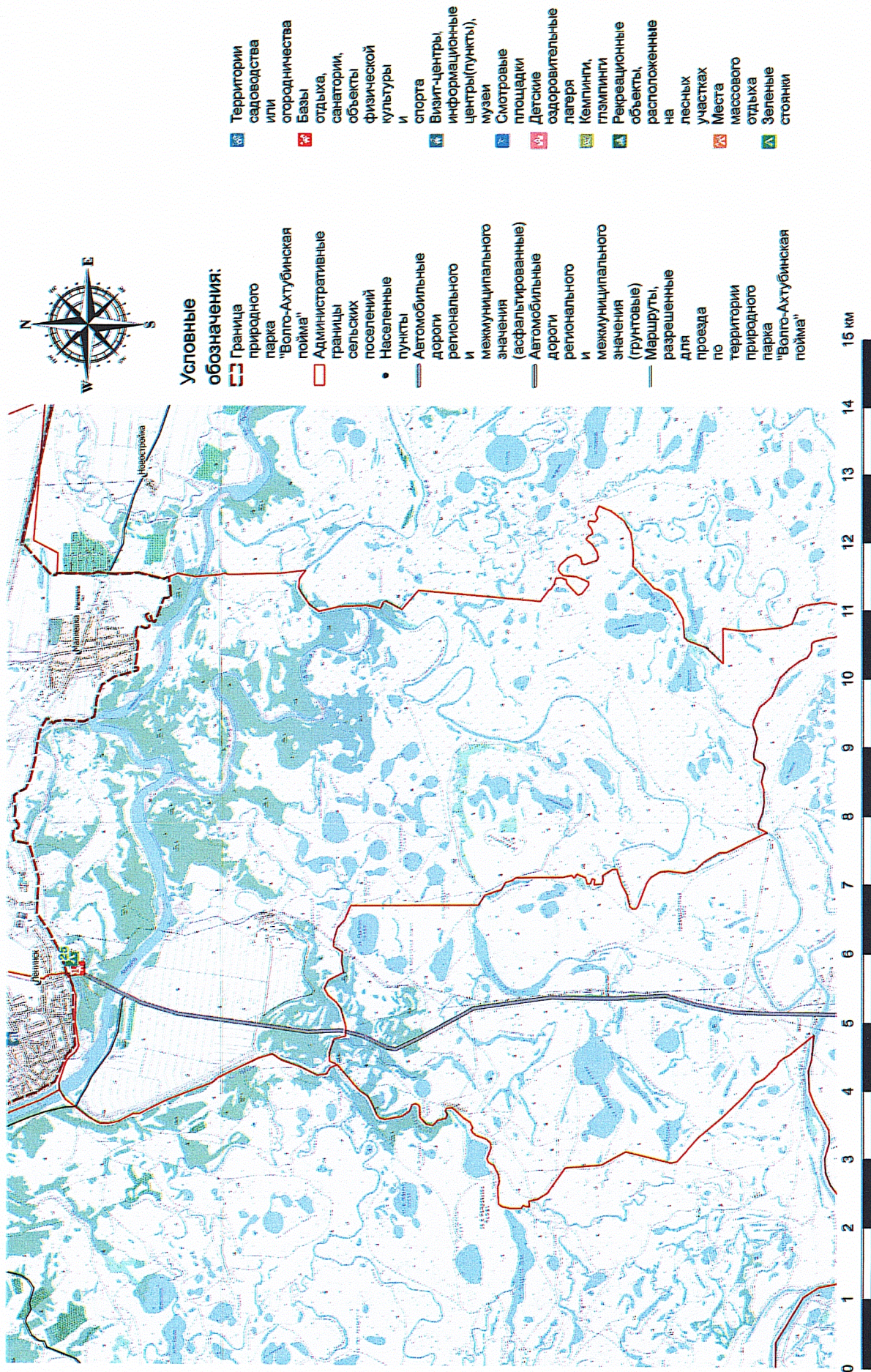
- |   |  |   |   |
|---|--|---|---|
|  | Граница природного парка "Волго-Ахтубинская пойма"   |  | Визит-центры, информационные центры (пункты), музеи     |
|  | Административные границы сельских поселений  |  | Смотровые площадки                                      |
|  | Населенные пункты  |  | Зеленые стоянки   |
|  | Автомобильные дороги регионального и межмуниципального значения (асфальтированные)         |  | Детские оздоровительные лагеря                          |
|  | Автомобильные дороги регионального и межмуниципального значения (грунтовые)                |  | Рекреационные объекты, расположенные на лесных участках |
|  | Маршруты, разрешенные для проезда по территории природного парка "Волго-Ахтубинская пойма" |  | Кемпинги, глэмпинги                                     |
|  | Территории садоводства или огородничества  |  | Места массового отдыха                                  |
|  | Базы отдыха, санатории, объекты физической культуры и спорта                               |   |   |

Картосхема "Маршруты передвижения автотранспортных средств к объектам рекреации и места для размещения (стоянки) автотранспортных средств по территории природного парка "Волго-Ахтубинская пойма" в границах Ленинского муниципального района Колобовского сельского поселения"

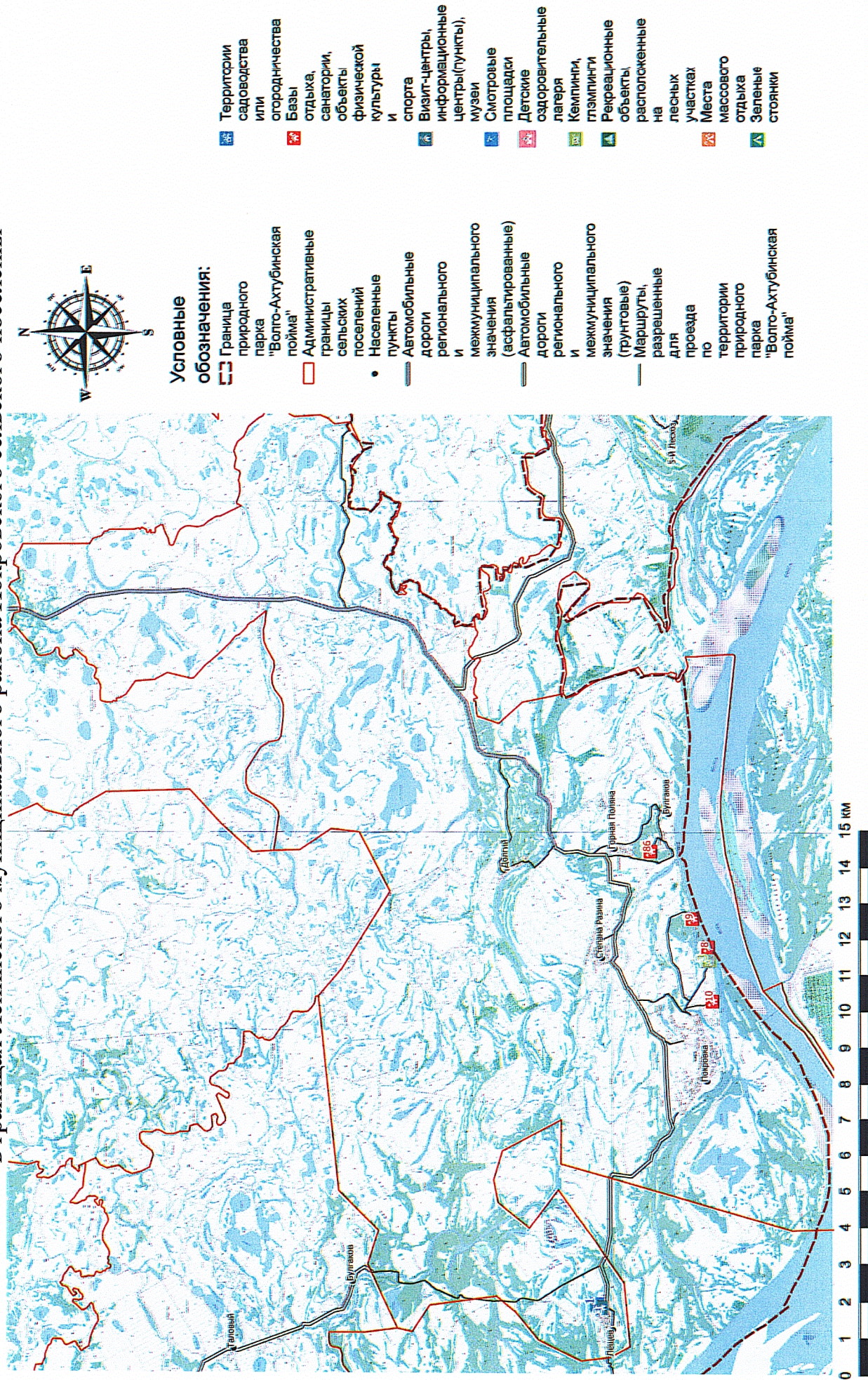




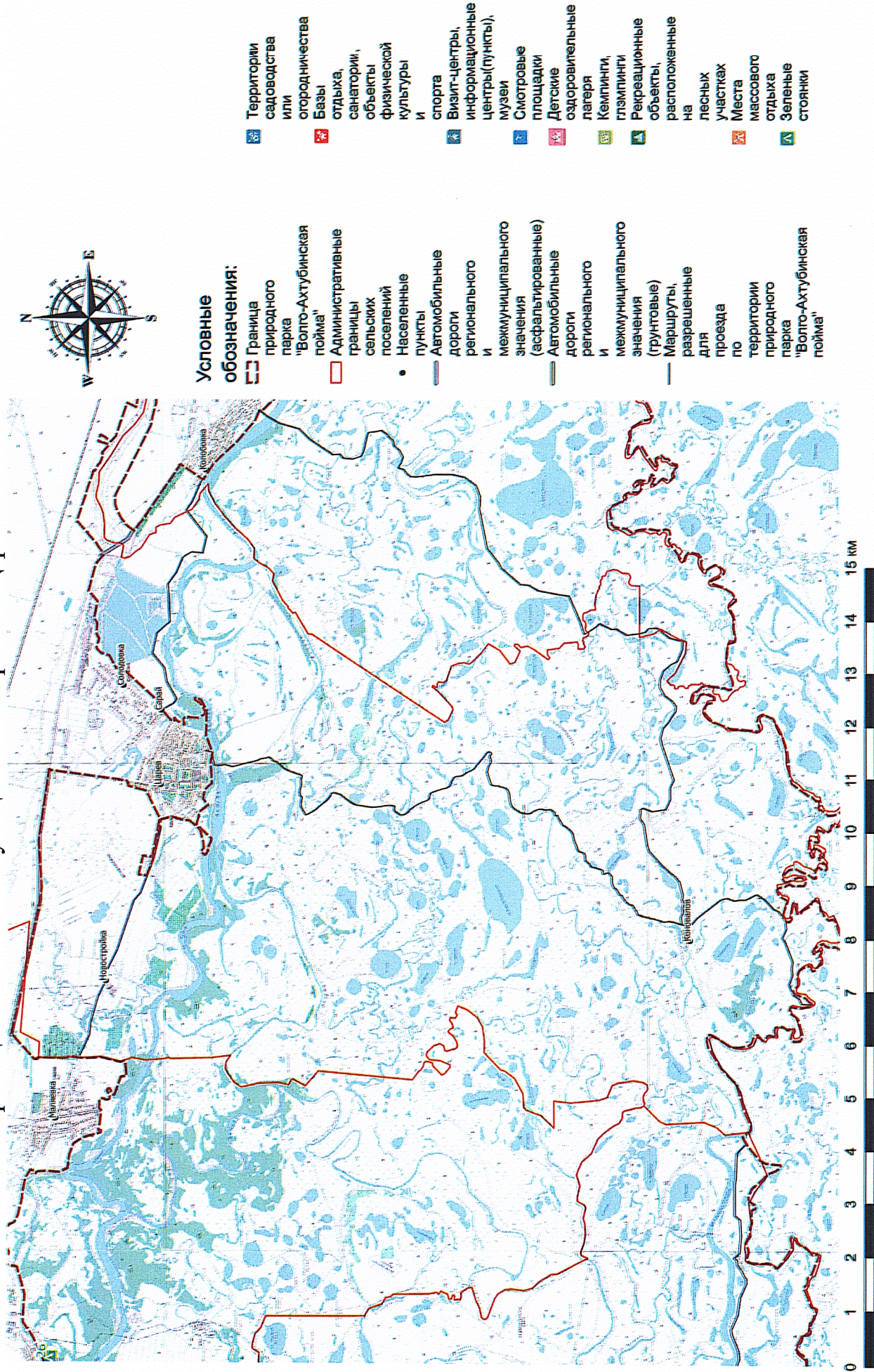
Картограмма "Маршруты передвижения автотранспортных средств к объектам рекреации и места для размещения (стоянки) автотранспортных средств по территории природного парка "Волго-Ахтубинская пойма" в границах Ленинского муниципального района Малаяевского сельского поселения"



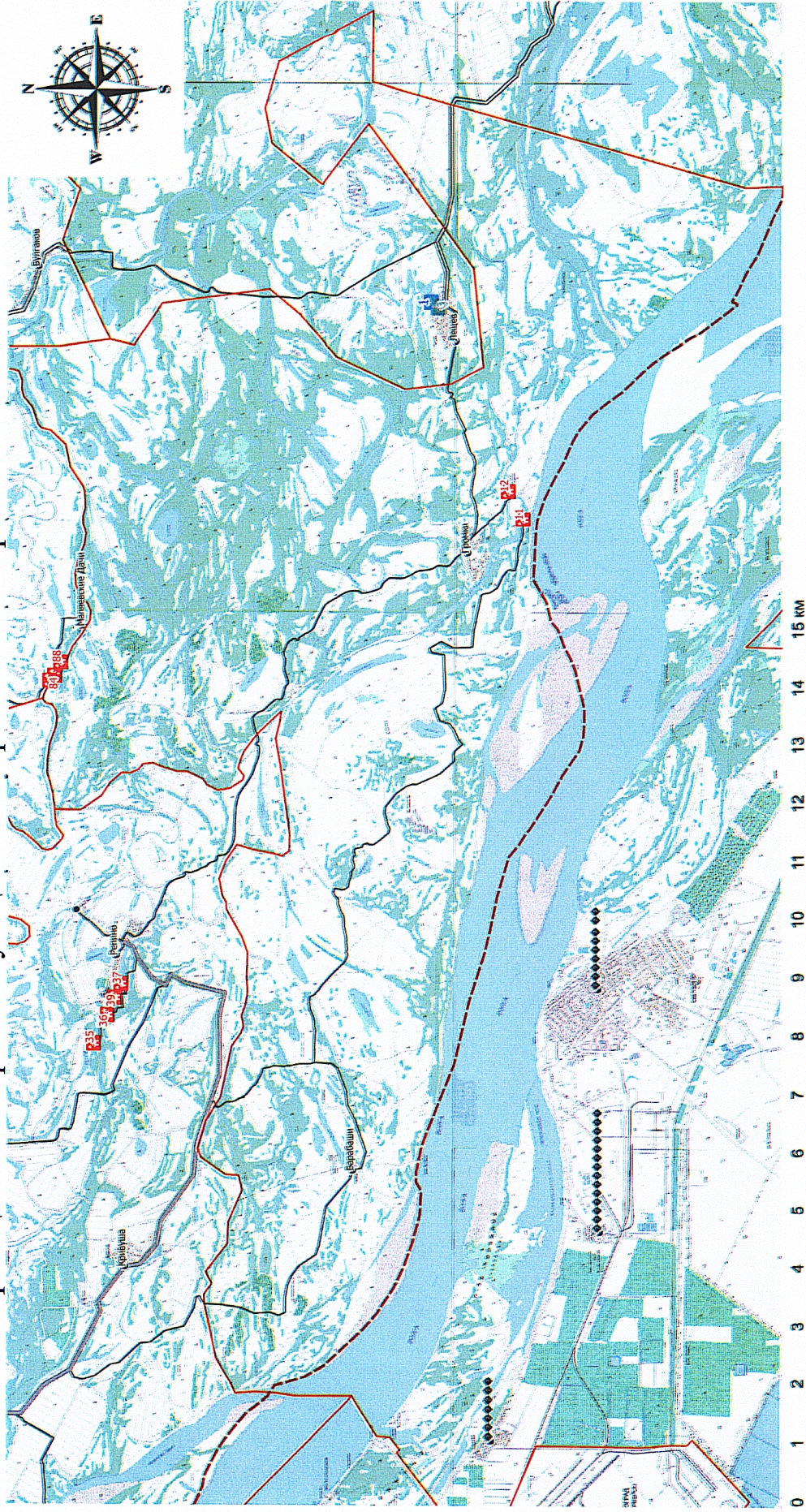
Картограмма "Маршруты передвижения автотранспортных средств к объектам рекреации и места для размещения (стоянки) автотранспортных средств по территории природного парка "Волго-Ахтубинская пойма" в границах Ленинского муниципального района Покровского сельского поселения"



Картосхема "Маршруты передвижения автотранспортных средств к объектам рекреации и места для размещения (стоянки) автотранспортных средств по территории природного парка "Волго-Ахтубинская пойма" в границах Ленинского муниципального района Царевского сельского поселения"



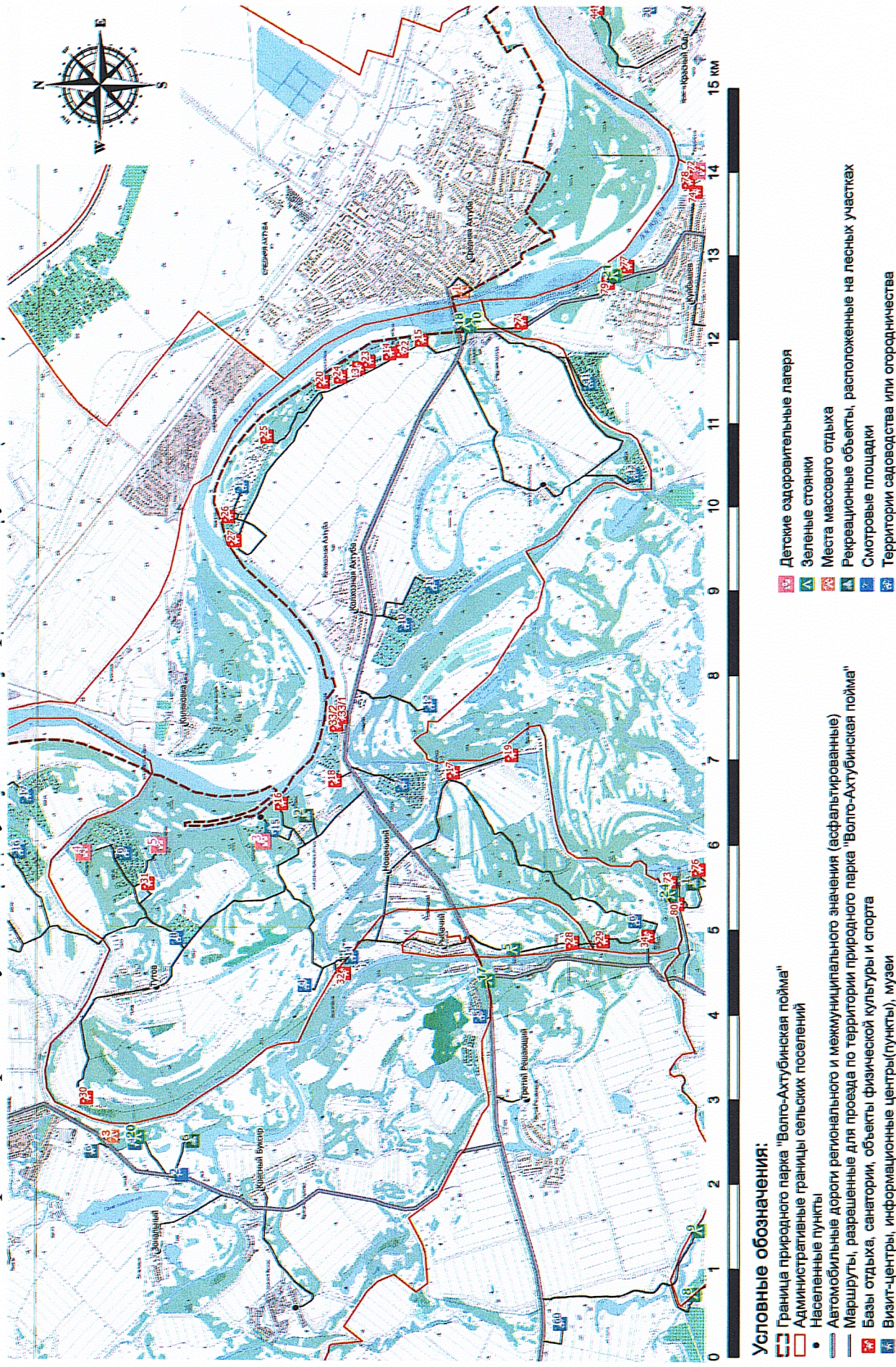
Картохема "Маршруты передвижения автотранспортных средств к объектам рекреации и места для размещения (стоянки) автотранспортных средств по территории природного парка "Волго-Ахтубинская пойма" в границах Светлоярского муниципального района Светлоярского сельского поселения"



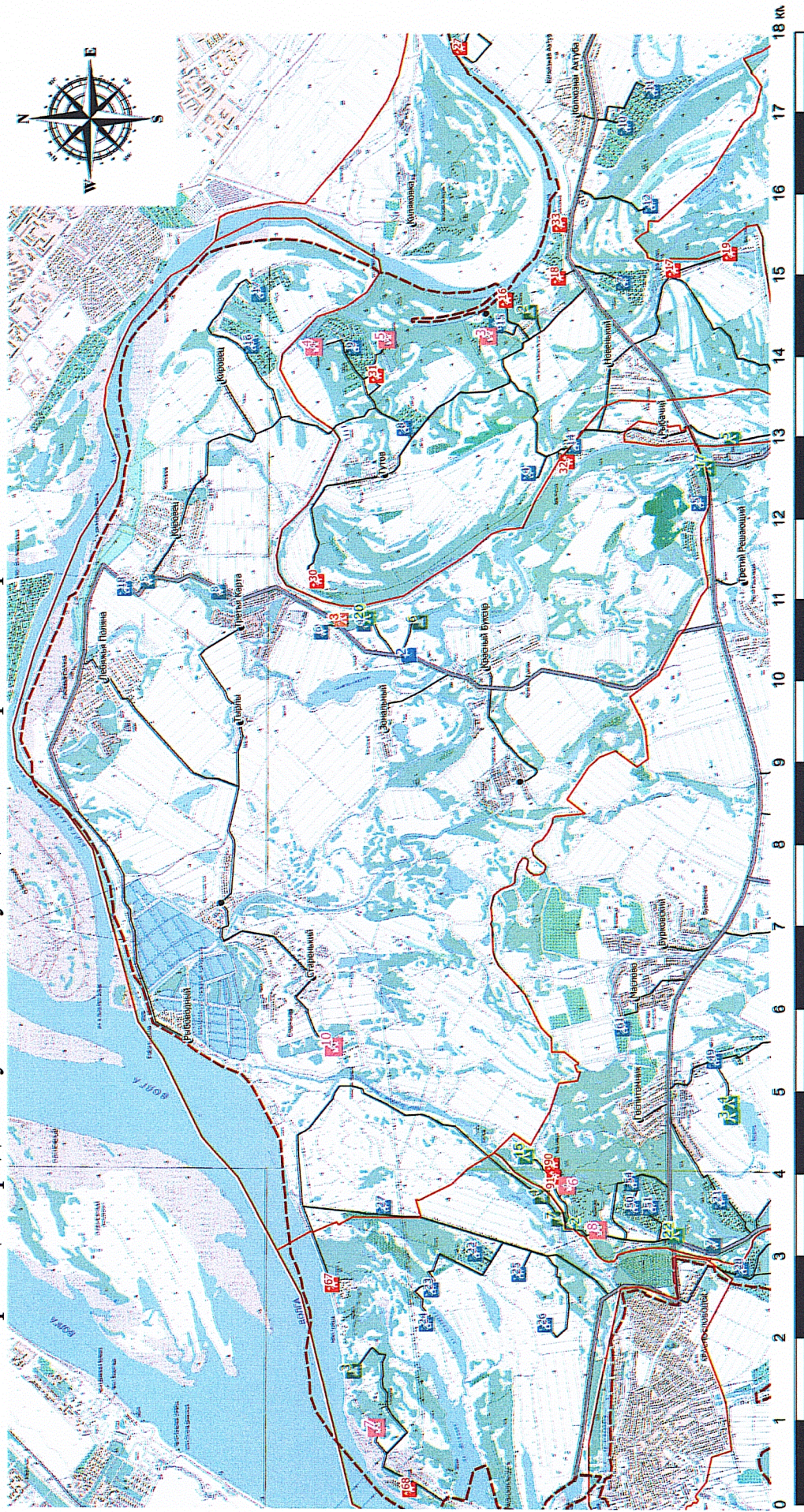
#### Условные обозначения:

- |  |  |  |   |
|--|--|--|---|
|  | Граница природного парка "Волго-Ахтубинская пойма"   |  | Визит-центры, информационные центры(пункты), музеи      |
|  | Административные границы сельских поселений  |  | Смотровые площадки                                      |
|  | Населенные пункты  |  | Детские оздоровительные лагеря                          |
|  | Автомобильные дороги регионального и межмуниципального значения (асфальтированные)         |  | Кемпинги, глэмпинги                                     |
|  | Автомобильные дороги регионального и межмуниципального значения (грунтовые)                |  | Рекреационные объекты, расположенные на лесных участках |
|  | Маршруты, разрешенные для проезда по территории природного парка "Волго-Ахтубинская пойма" |  | Места массового отдыха                                  |
|  | Территории садоводства или огородничества  |  | Зеленые стоянки   |
|  | Базы отдыха, санатории, объекты физической культуры и спорта                               |  |   |

Картограмма "Маршруты передвижения автотранспортных средств к объектам рекреации и места для размещения (стоянки) автотранспортных средств по территории природного парка "Волго-Ахтубинская пойма" в границах Среднеахтубинского муниципального района Ахтубинского сельского поселения"



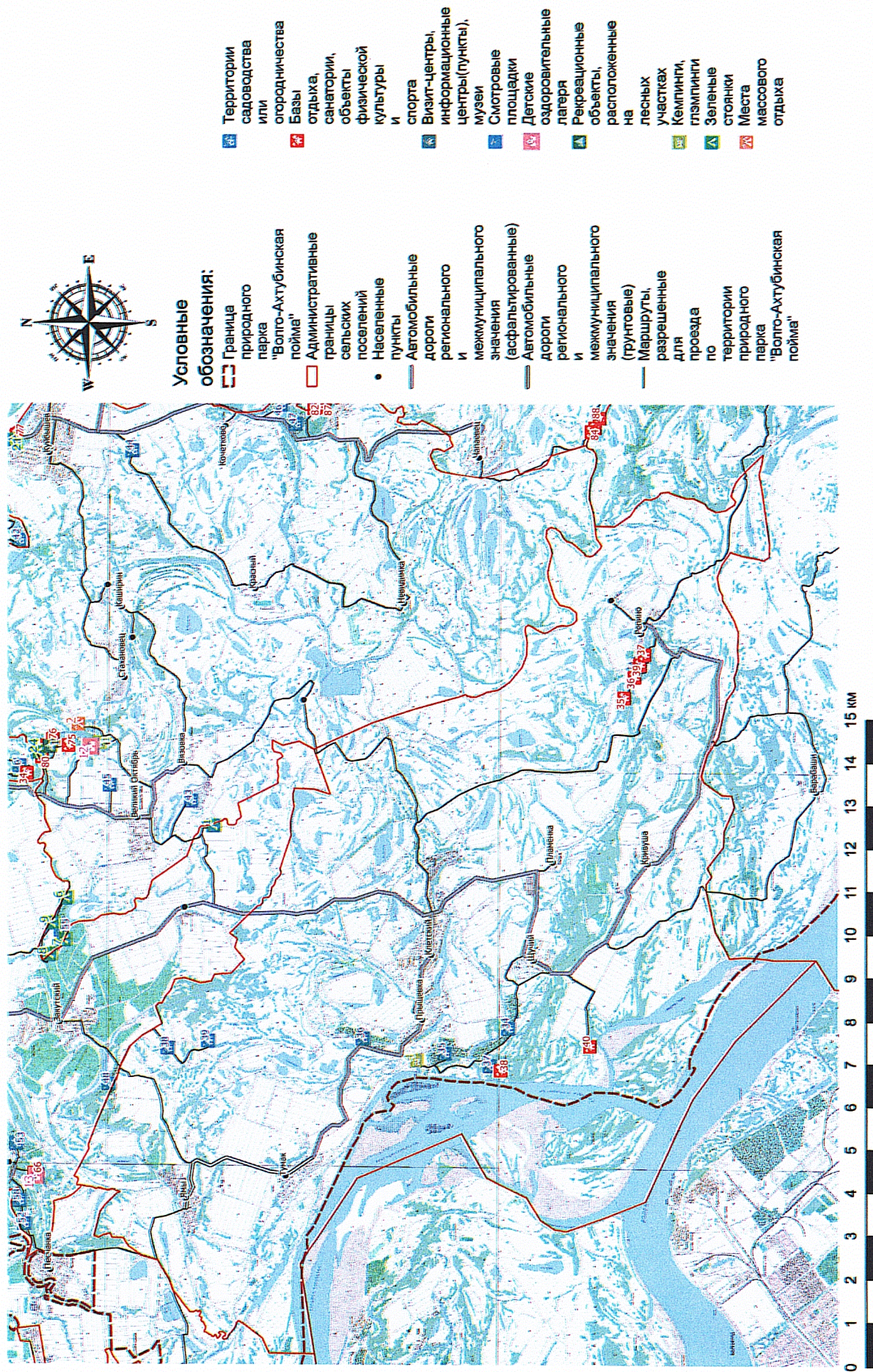
Картохема "Маршруты передвижения автотранспортных средств к объектам рекреации и места для размещения (стоянки) автотранспортных средств по территории природного парка "Волго-Ахтубинская пойма" в границах Среднеахтубинского муниципального района Кировского сельского поселения"



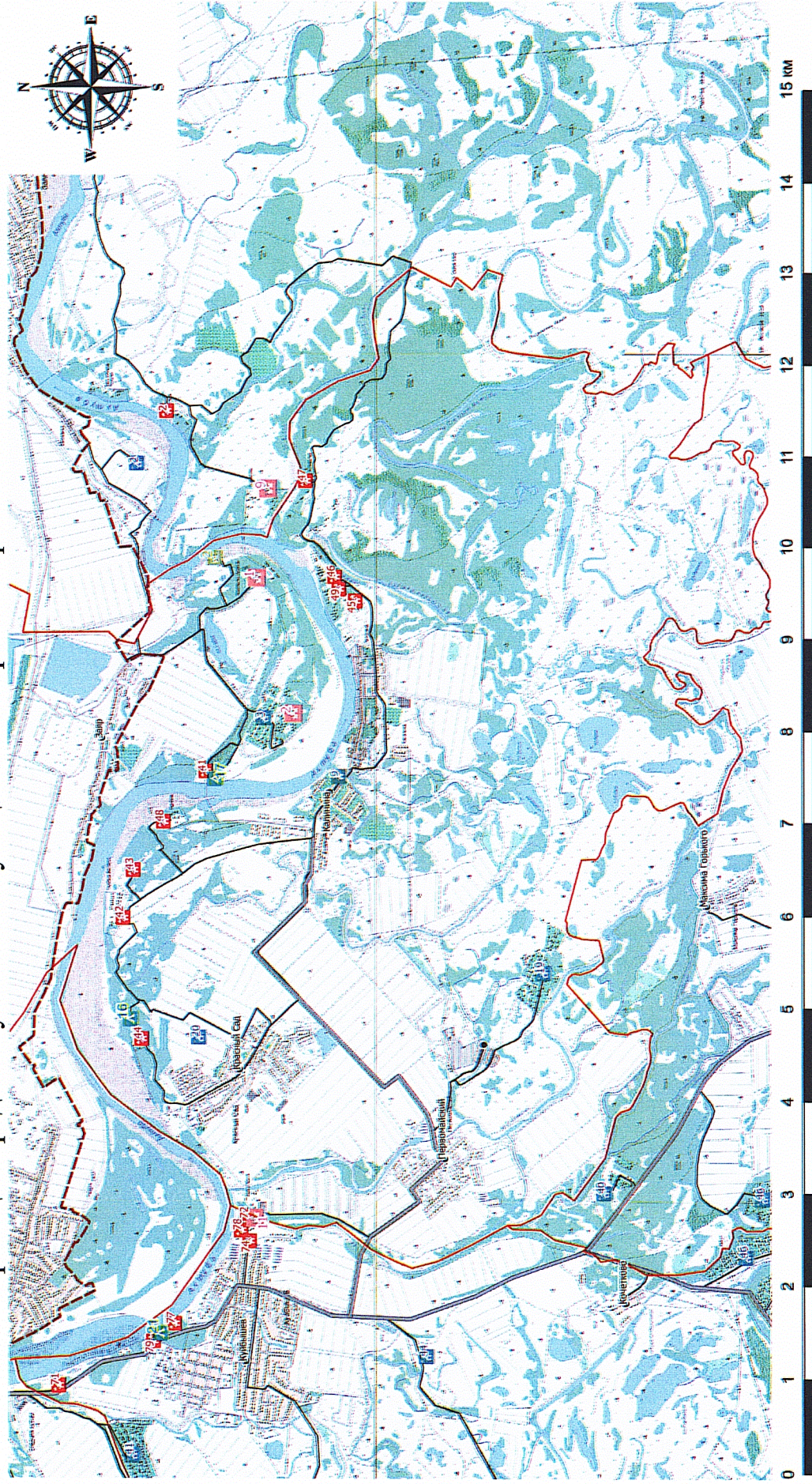
#### Условные обозначения:

- |  |  |  |   |
|--|--|--|---|
|  | Граница природного парка "Волго-Ахтубинская пойма"   |  | Визит-центры, информационные центры(пункты), музеи      |
|  | Административные границы сельских поселений  |  | Смотровые площадки                                      |
|  | Населенные пункты  |  | Детские оздоровительные лагеря                          |
|  | Автомобильные дороги регионального и межмуниципального значения (асфальтированные)         |  | Рекреационные объекты, расположенные на лесных участках |
|  | Автомобильные дороги регионального и межмуниципального значения (грунтовые)                |  | Кемпинги, глэмпинги                                     |
|  | Маршруты, разрешенные для проезда по территории природного парка "Волго-Ахтубинская пойма" |  | Места массового отдыха                                  |
|  | Территории садоводства или огородничества  |  | Зеленые стоянки   |
|  | Базы отдыха, санатории, объекты физической культуры и спорта                               |  |   |

Картохема "Маршруты передвижения автотранспортных средств к объектам рекреации и места для размещения (стоянки) автотранспортных средств по территории природного парка "Волго-Ахтубинская пойма" в границах Среднеахтубинского муниципального района Клетского сельского поселения"



Картохема "Маршруты передвижения автотранспортных средств к объектам рекреации и места для размещения (стоянки) автотранспортных средств по территории природного парка "Волго-Ахтубинская пойма" в границах Среднеахтубинского муниципального района Красного сельского поселения"

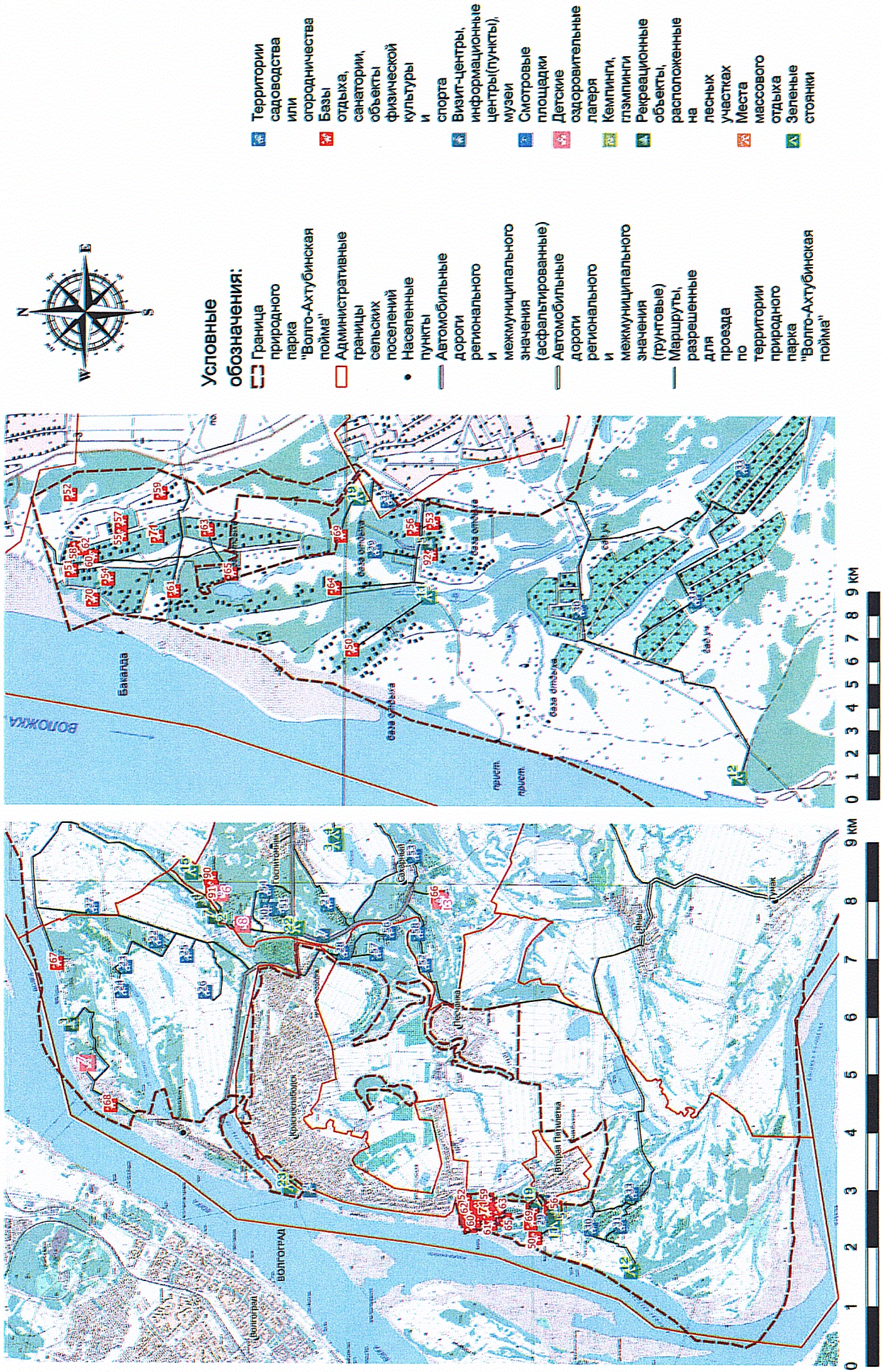


#### Условные обозначения:

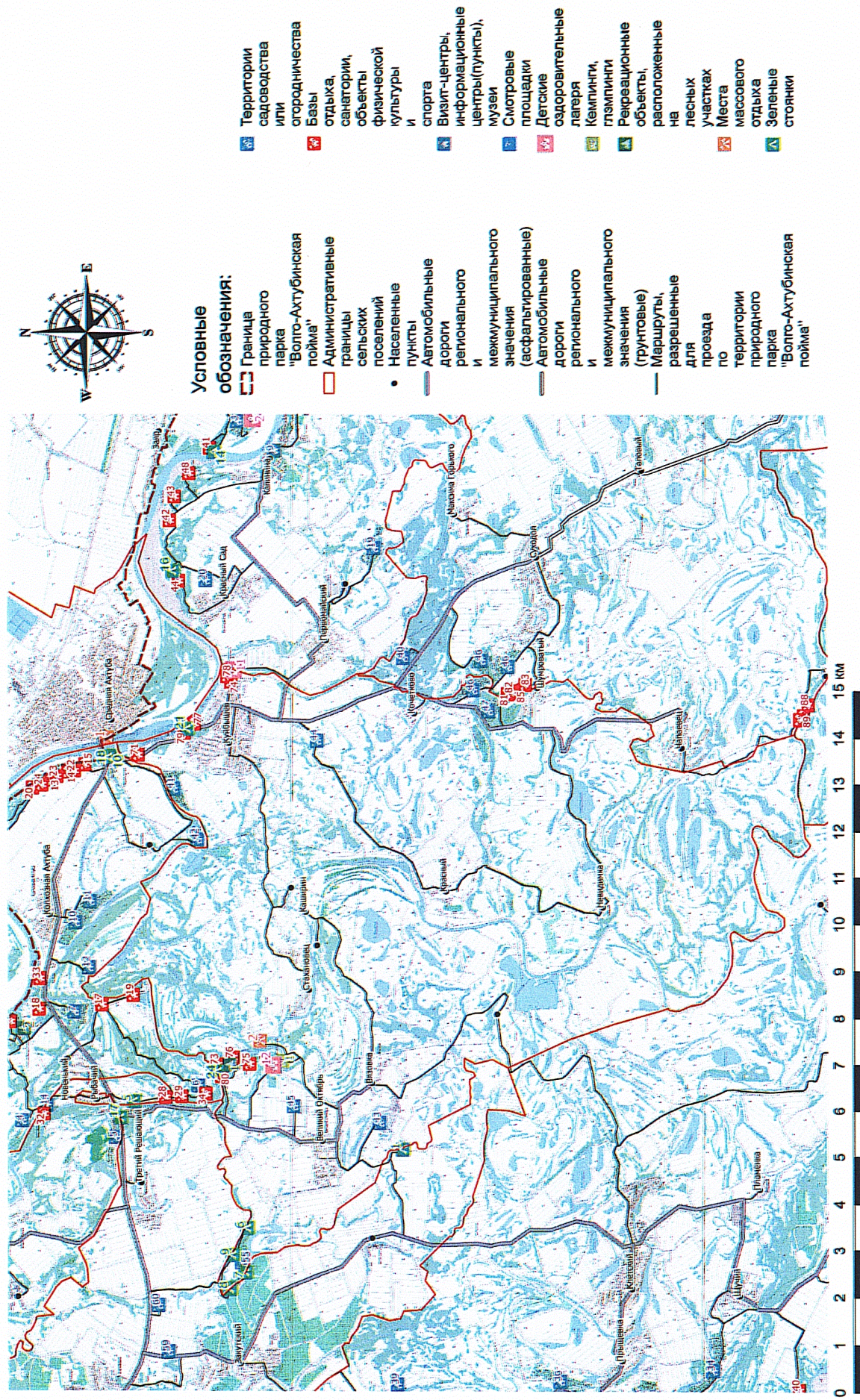
- Граница природного парка "Волго-Ахтубинская пойма"
- Административные границы сельских поселений
- Населенные пункты
- Автомобильные дороги регионального и межмуниципального значения (асфальтированные)
- Автомобильные дороги регионального и межмуниципального значения (грунтовые)
- Маршруты, разрешенные для проезда по территории природного парка "Волго-Ахтубинская пойма"
- Территории садоводства или огородничества
- Базы отдыха, санатории, объекты физической культуры и спорта
- Визит-центры, информационные центры(пункты), музеи
- Смотровые площадки
- Кампинги, глэмпинги
- Рекреационные объекты, расположенные на лесных участках
- Места массового отдыха
- Зеленые стоянки
- Детские оздоровительные лагеря



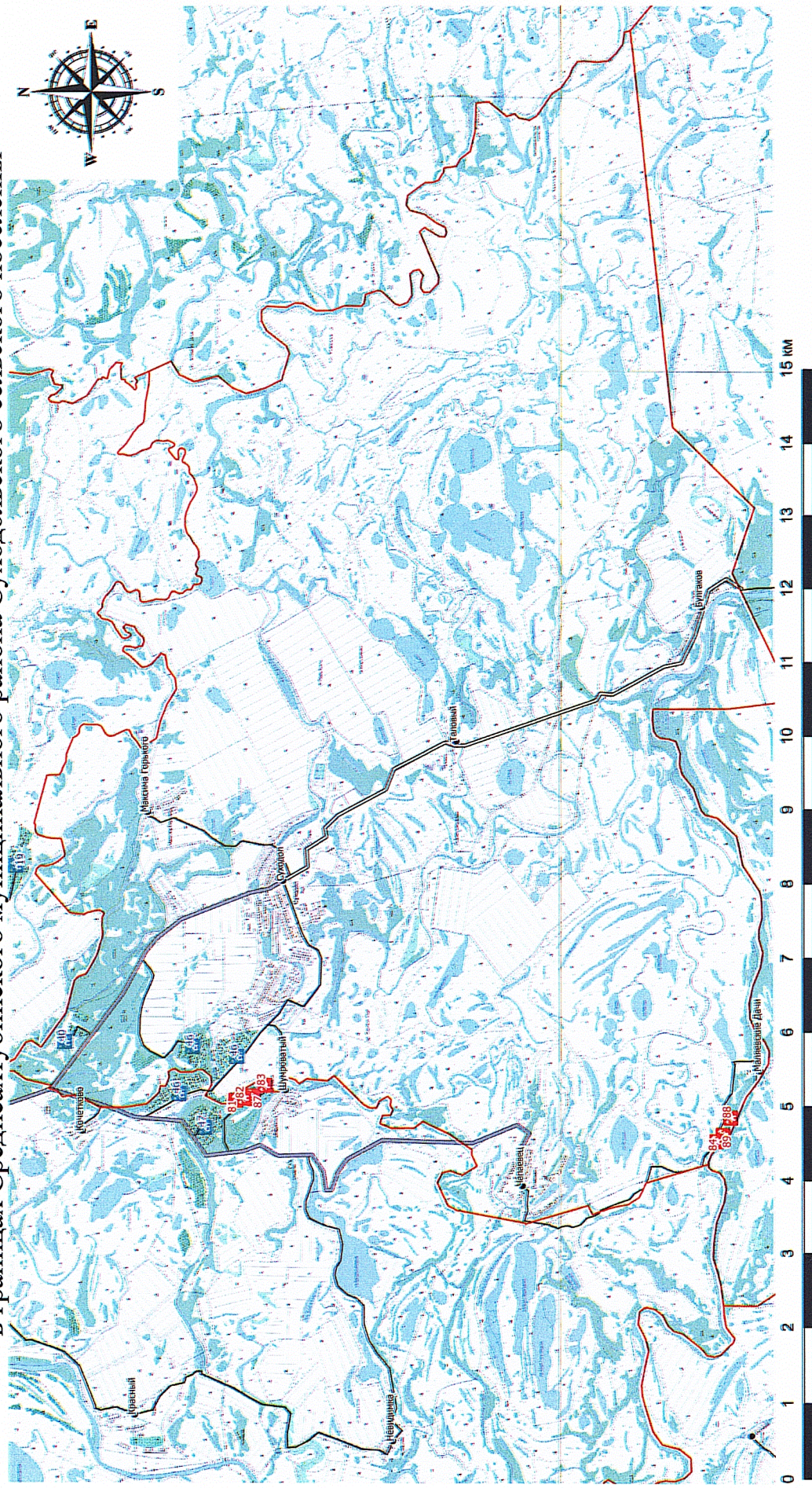
Картохема "Маршруты передвижения автотранспортных средств к объектам рекреации и места для размещения (стоянки) автотранспортных средств по территории природного парка "Волго-Ахтубинская пойма" в границах Среднеахтубинского муниципального района Краснослободского сельского поселения"



Картохема "Маршруты передвижения автотранспортных средств к объектам рекреации и места для размещения (стоянки) автотранспортных средств по территории природного парка "Волго-Ахтубинская пойма" в границах Среднеахтубинского муниципального района Куйбышевского сельского поселения"



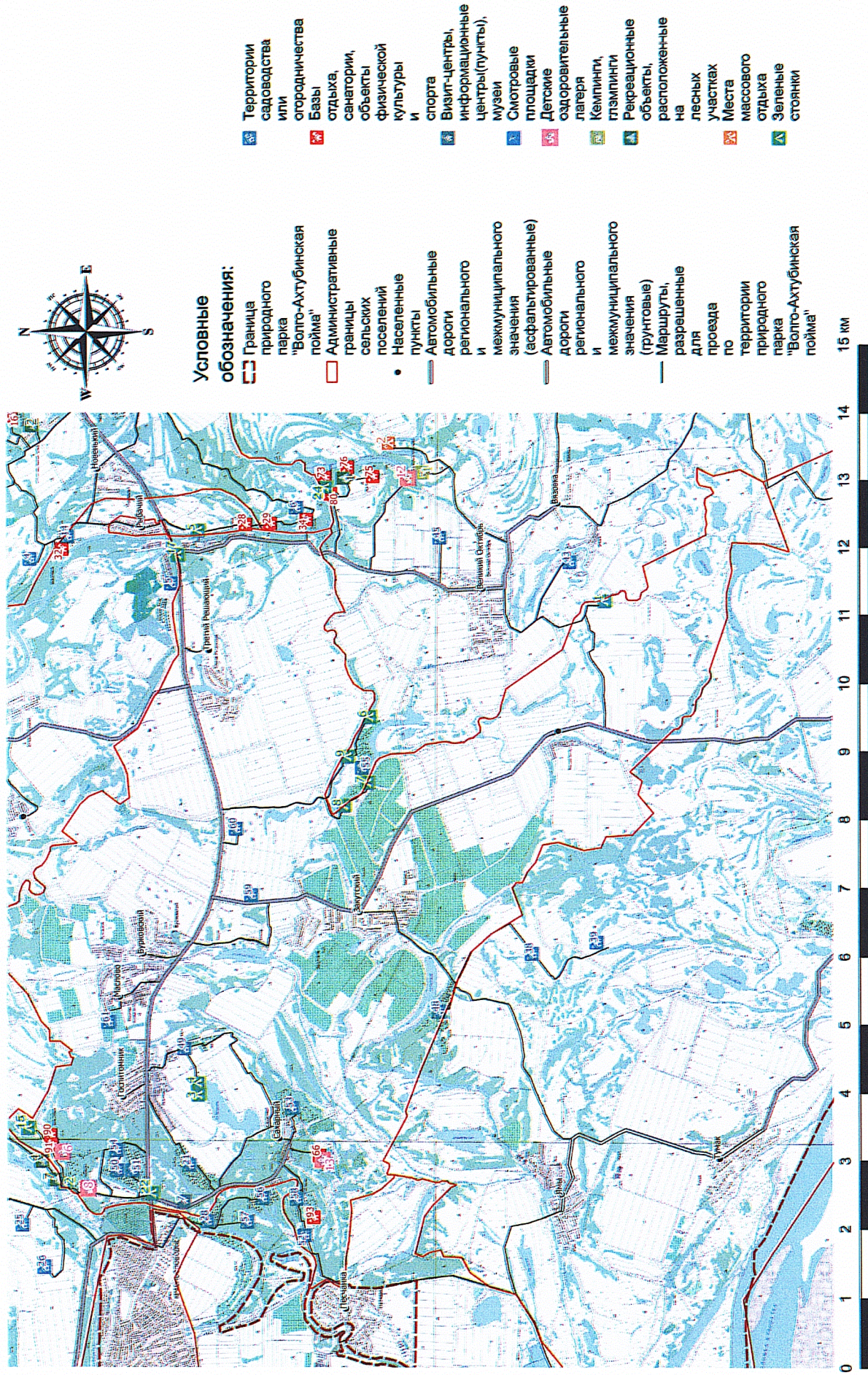
Картохема "Маршруты передвижения автотранспортных средств к объектам рекреации и места для размещения (стоянки) автотранспортных средств по территории природного парка "Волго-Ахтубинская пойма" в границах Среднеахтубинского муниципального района Суходольского сельского поселения"



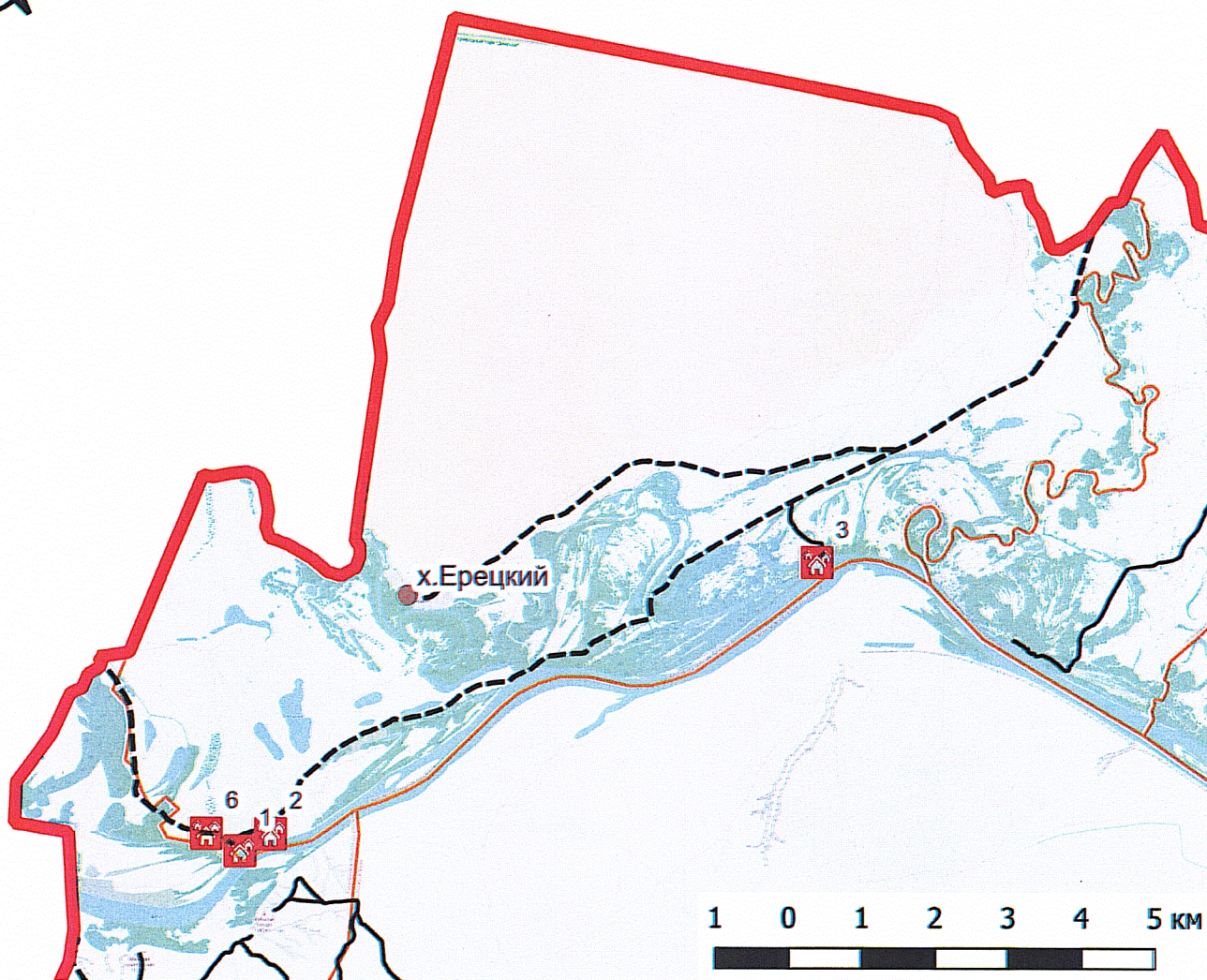
#### Условные обозначения:

- |  |  |  |   |
|--|--|--|---|
|  | Граница природного парка "Волго-Ахтубинская пойма"   |  | Визит-центры, информационные центры (пункты), музеи     |
|  | Административные границы сельских поселений  |  | Смотровые площадки                                      |
|  | Населенные пункты  |  | Детские оздоровительные лагеря                          |
|  | Автомобильные дороги регионального и межмуниципального значения (асфальтированные)         |  | Кемпинги, глэмпинги                                     |
|  | Автомобильные дороги регионального и межмуниципального значения (грунтовые)                |  | Рекреационные объекты, расположенные на лесных участках |
|  | Маршруты, разрешенные для проезда по территории природного парка "Волго-Ахтубинская пойма" |  | Места массового отдыха                                  |
|  | Территории садоводства или огородничества  |  | Зеленые стоянки   |
|  | Базы отдыха, санатории, объекты физической культуры и спорта                               |  |   |

Картохема "Маршруты передвижения автотранспортных средств к объектам рекреации и места для размещения (стоянки) автотранспортных средств по территории природного парка "Волго-Ахтубинская пойма" в границах Среднеахтубинского муниципального района Фрунзенского сельского поселения"



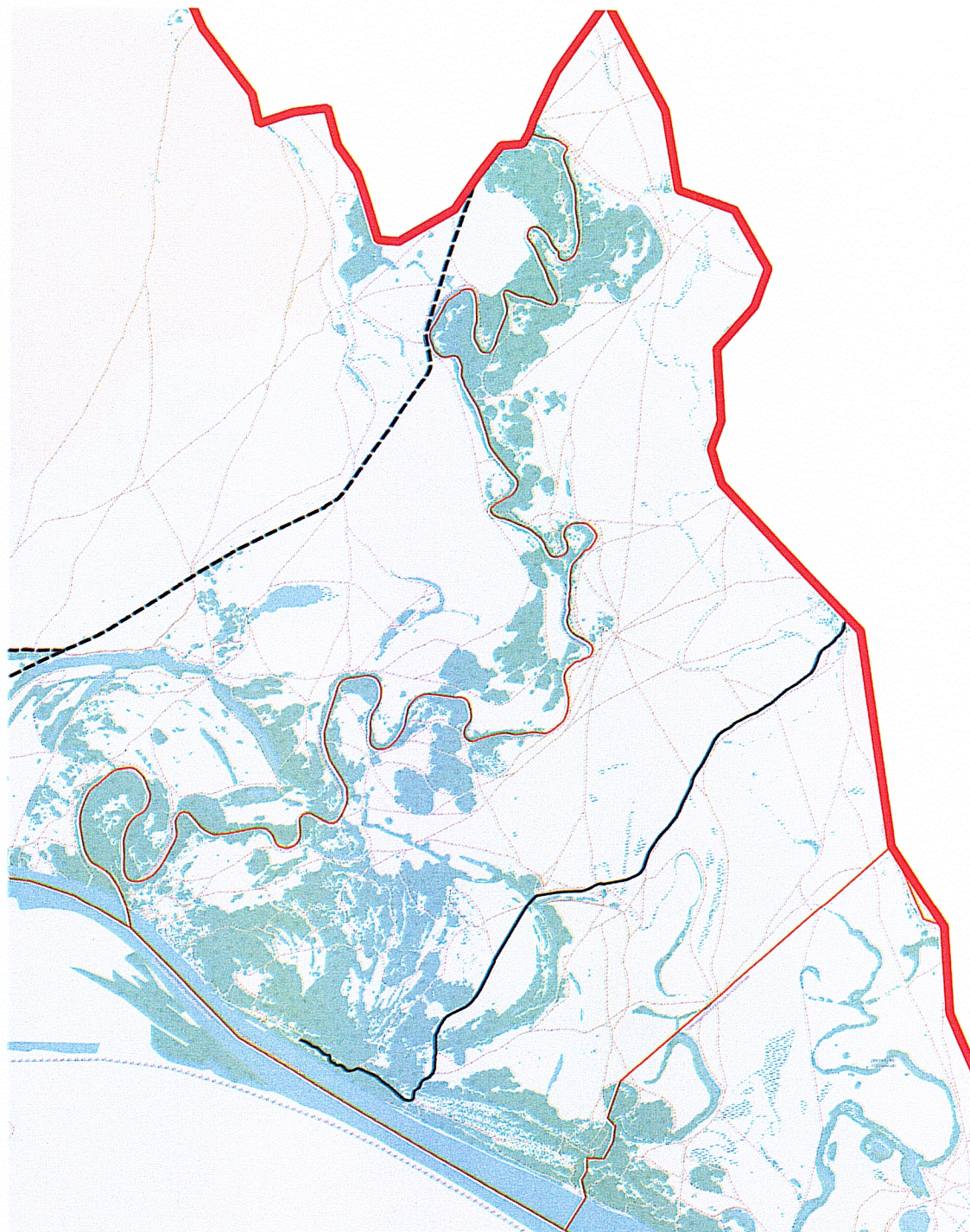
Картограмма "Маршруты передвижения автотранспортных средств к объектам рекреации и места для размещения (стоянки) автотранспортных средств по территории природного парка "Донской" в границах Иловлинского муниципального района Авиловского сельского поселения"



Условные обозначения





- Границы сельских поселений
- Граница природного парка "Донской"
- Населённые пункты
- 🏠 Базы отдыха
- Автомобильные дороги регионального и муниципального значения (грунтовые)
- Маршруты, разрешённые для передвижения автотранспортных средств по территории природного парка

Картосхема "Маршруты передвижения автотранспортных средств к объектам рекреации и места для размещения (стоянки) автотранспортных средств по территории природного парка "Донской" в границах Иловлинского муниципального района Иловлинского городского поселения"

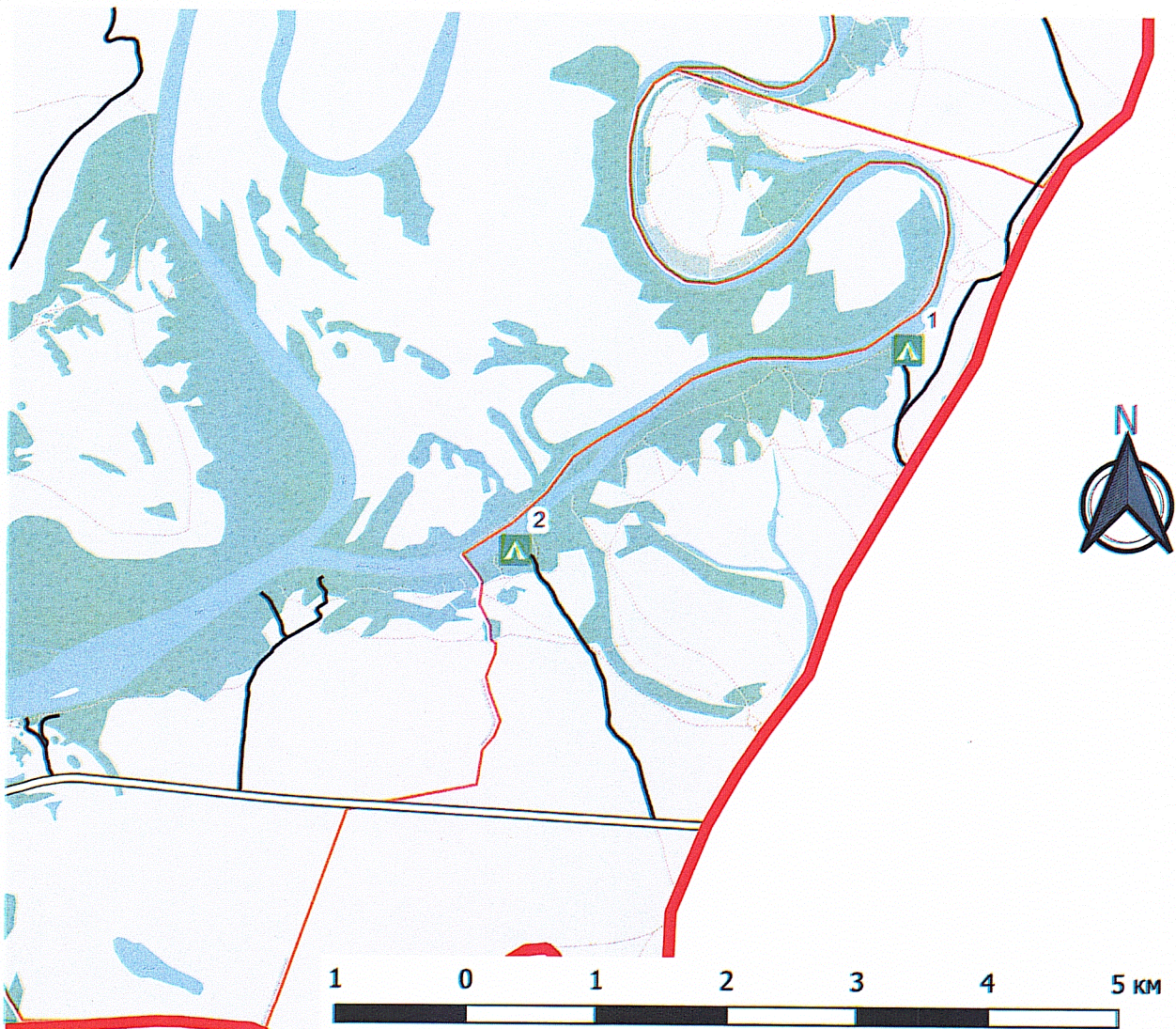


500 0 500 1 000 1 500 2 000 2 500 м

Условные обозначения

-  Граница природного парка "Донской"
-  Границы сельских поселений
-  Автомобильные дороги регионального и муниципального значения (грунтовые)
-  Маршруты, разрешённые для передвижения автотранспортных средств по территории природного парка

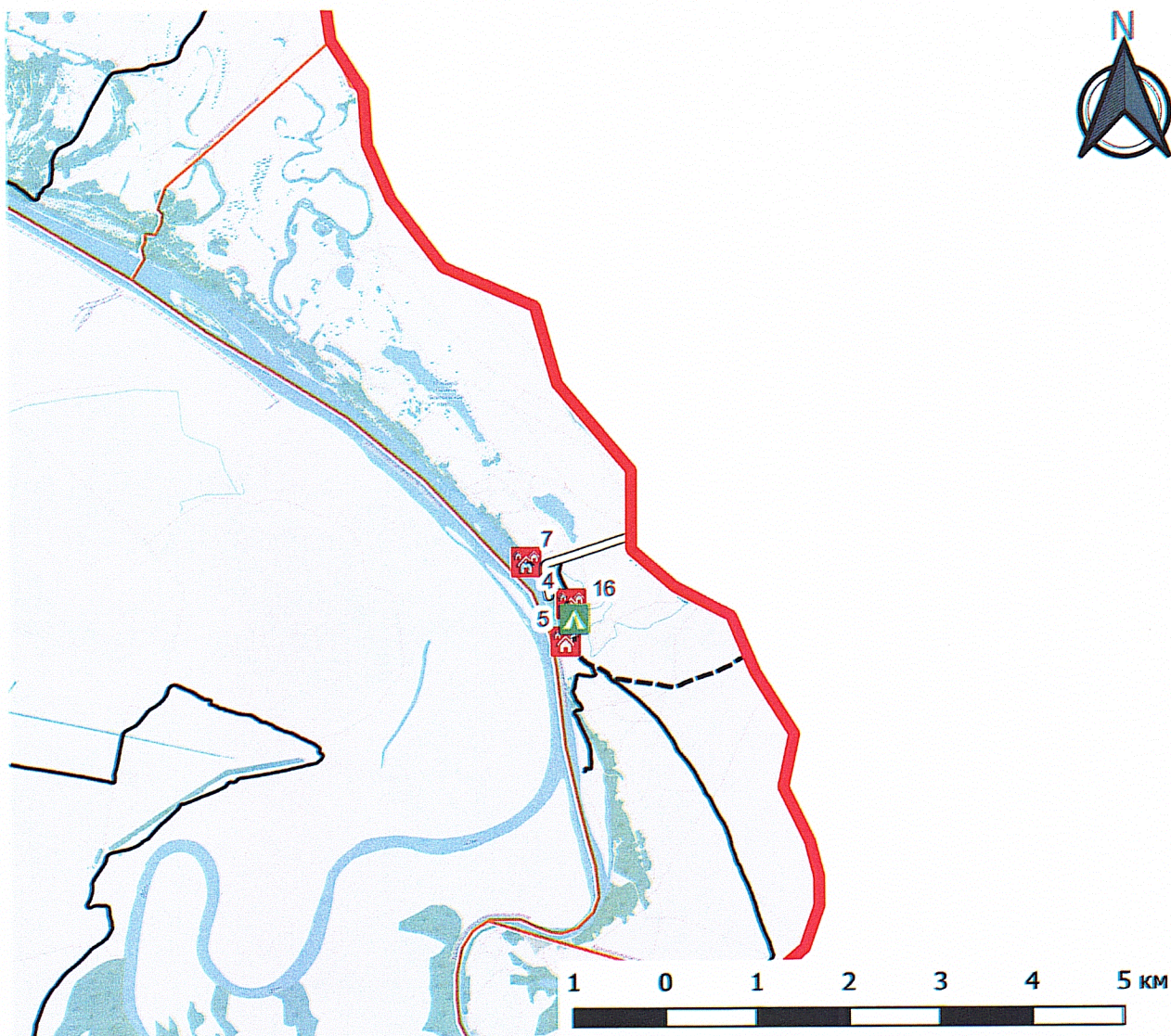
Картосхема "Маршруты передвижения автотранспортных средств к объектам рекреации и места для размещения (стоянки) автотранспортных средств по территории природного парка "Донской" в границах Иловлинского муниципального района Качалинского сельского поселения"



#### Условные обозначения

- Границы сельских поселений
- Граница природного парка "Донской"
- ▲ Зелёные стоянки
- Автомобильные дороги регионального и муниципального значения (асфальтовые)
- Маршруты, разрешённые для передвижения автотранспортных средств по территории природного парка

Картосхема "Маршруты передвижения автотранспортных средств к объектам рекреации и места для размещения (стоянки) автотранспортных средств по территории природного парка "Донской" в границах Иловлинского муниципального района Краснодарского сельского поселения"

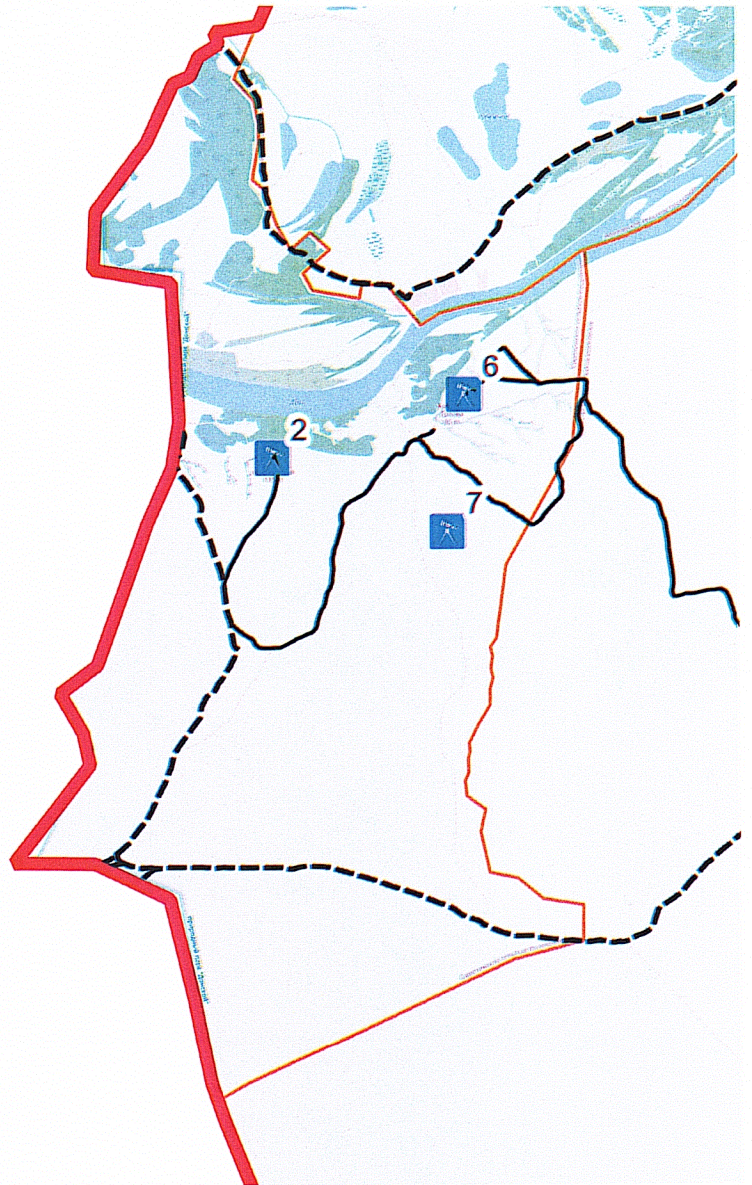


#### Условные обозначения



- Границы сельских поселений
- ▭ Граница природного парка "Донской"
- 🏠 Базы отдыха
- 🟩 Зелёные стоянки
- ══ Автомобильные дороги регионального и муниципального значения (асфальтовые)
- - - Автомобильные дороги регионального и муниципального значения (грунтовые)
- Маршруты, разрешённые для передвижения автотранспортных средств по территории природного парка



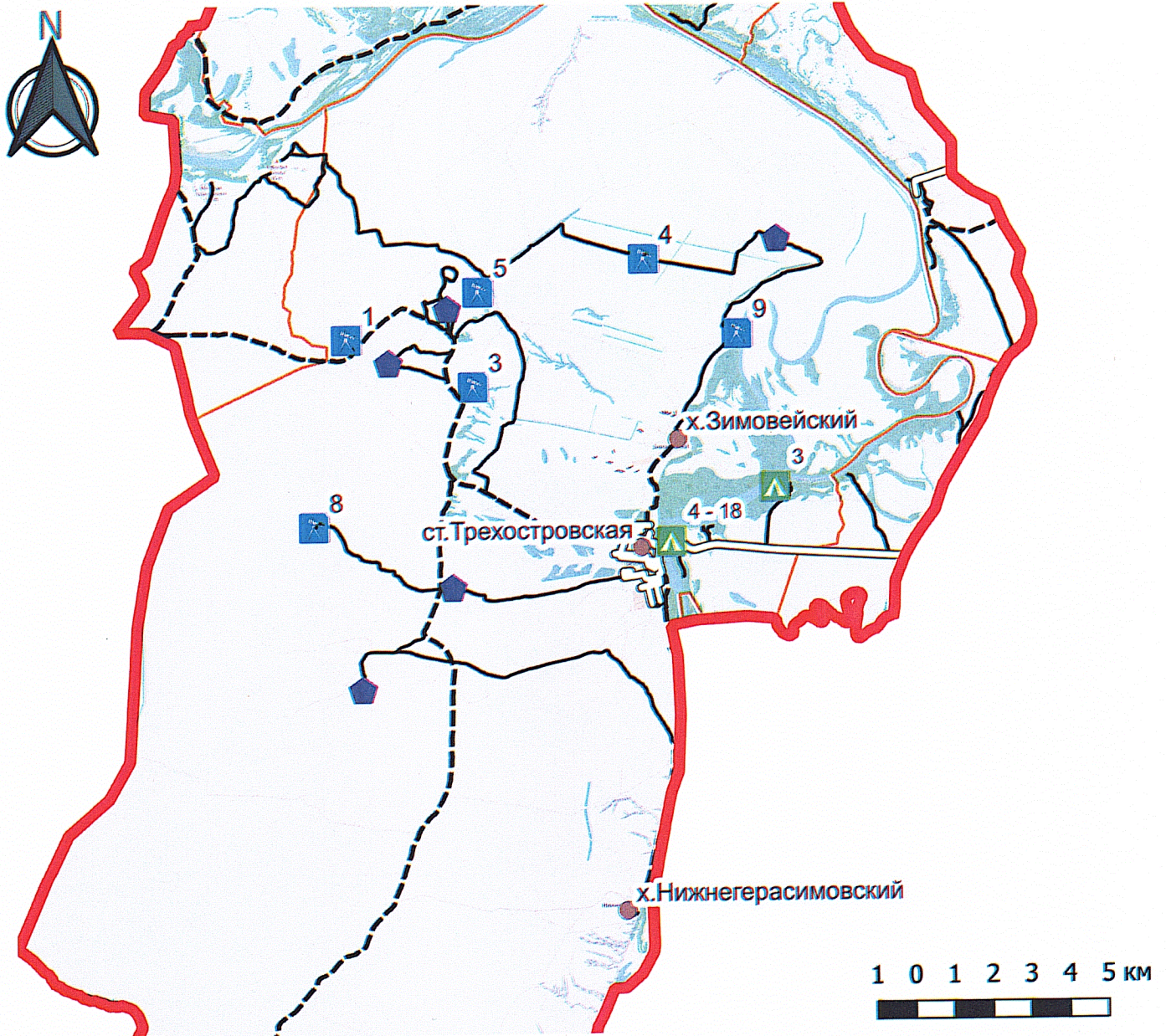
Картограмма "Маршруты передвижения автотранспортных средств к объектам рекреации и места для размещения (стоянки) автотранспортных средств по территории природного парка "Донской" в границах Иловлинского муниципального района Сиротинского сельского поселения"



#### Условные обозначения

- Границы сельских поселений
-  Граница природного парка "Донской"
-  Смотровые площадки
- - - Автомобильные дороги регионального и муниципального значения (грунтовые)
- Маршруты, разрешённые для передвижения автотранспортных средств по территории природного парка

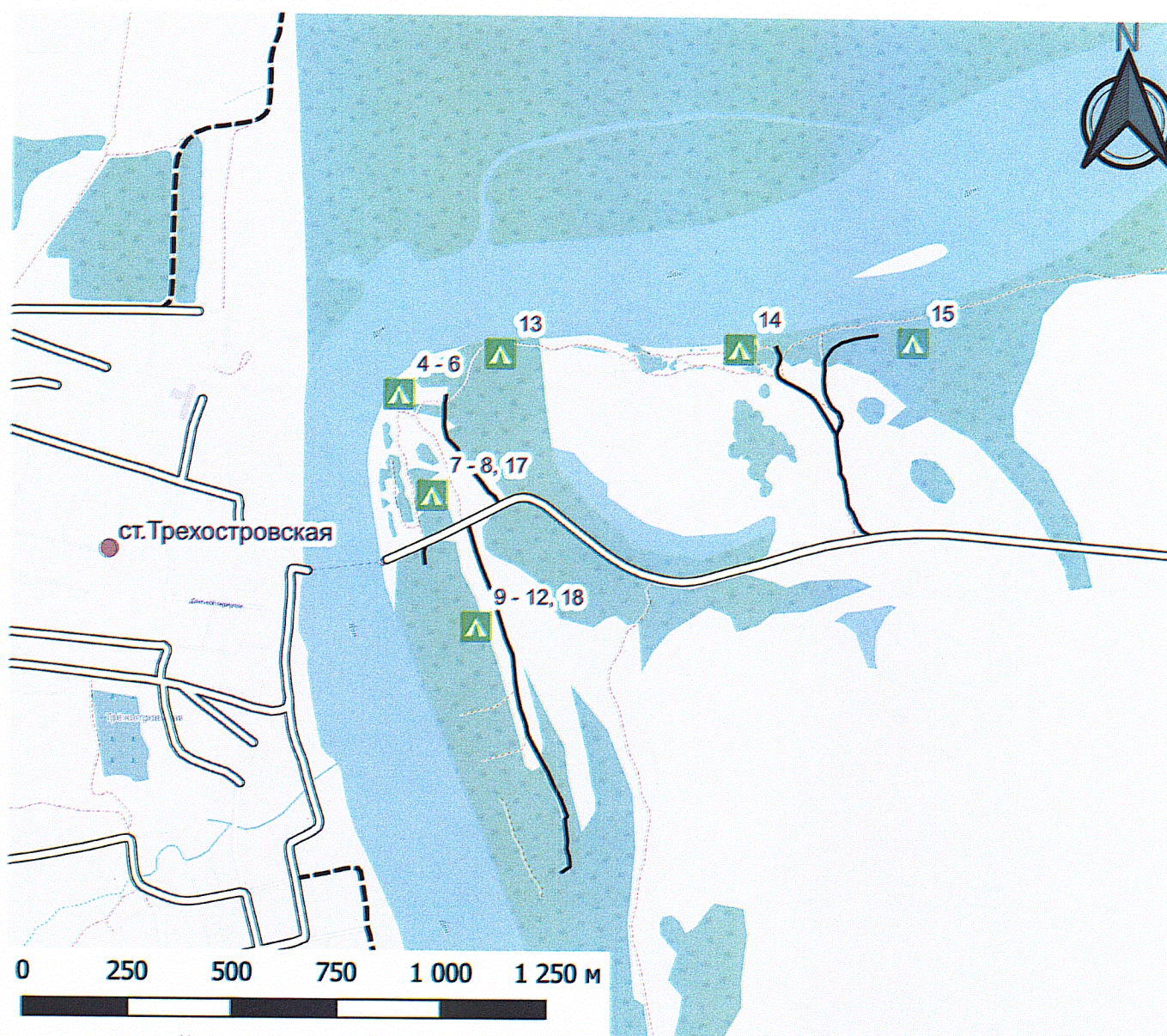
Картограмма "Маршруты передвижения автотранспортных средств к объектам рекреации и места для размещения (стоянки) автотранспортных средств по территории природного парка "Донской" в границах Иловлинского муниципального района Трехостровского сельского поселения"



#### Условные обозначения

- Границы сельских поселений
- Граница природного парка "Донской"
- Населённые пункты
- ▲ Зелёные стоянки
- ◆ Родники
- Автомобильные дороги регионального и муниципального значения (асфальтовые)
- - - Автомобильные дороги регионального и муниципального значения (грунтовые)
- Маршруты, разрешённые для передвижения автотранспортных средств по территории природного парка

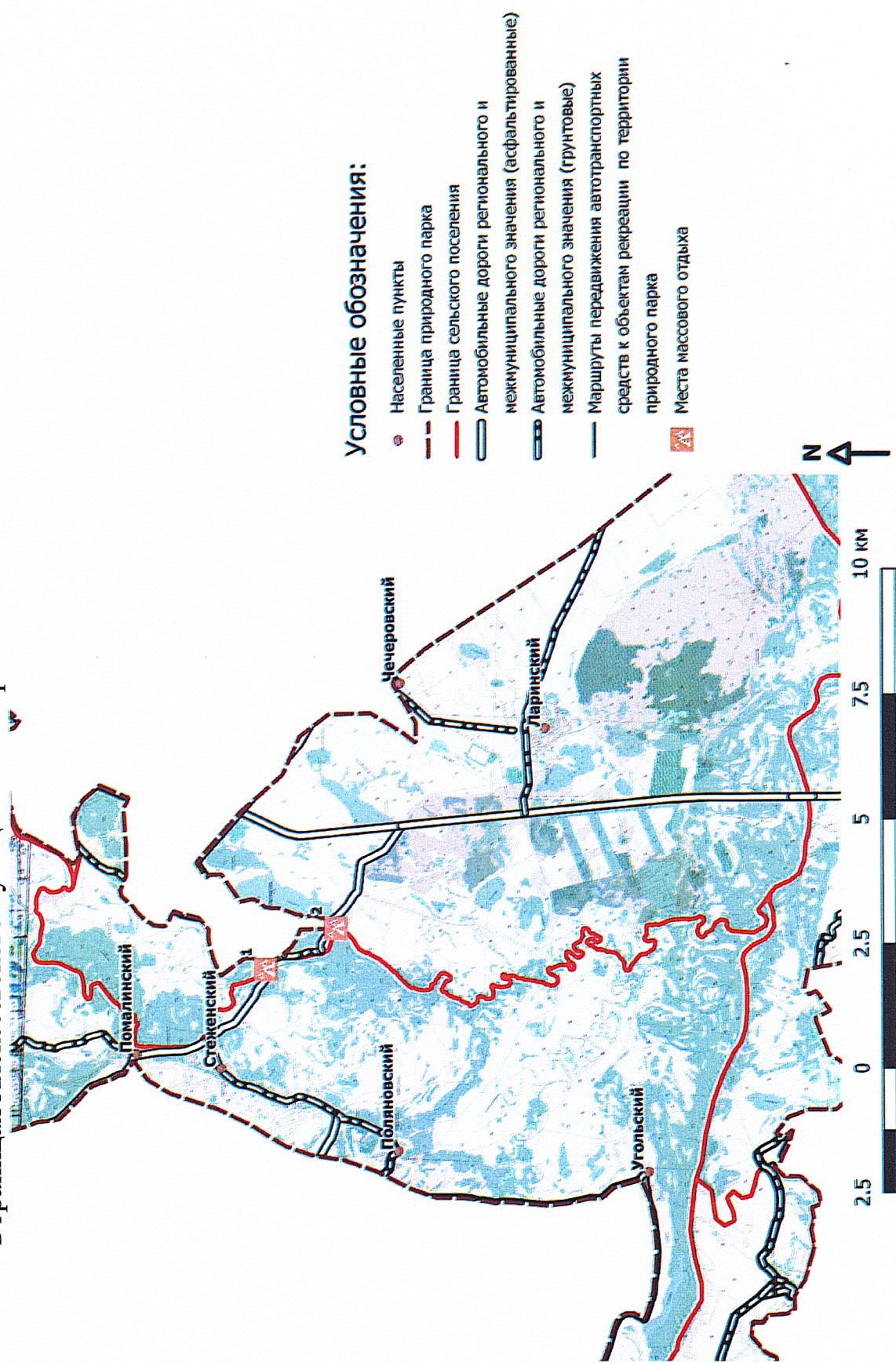
Картограмма "Маршруты передвижения автотранспортных средств к объектам рекреации и места для размещения (стоянки) автотранспортных средств по территории природного парка "Донской" в границах Иловлинского муниципального района Трехостровского сельского поселения (в окрестностях ст. Трехостровская)"



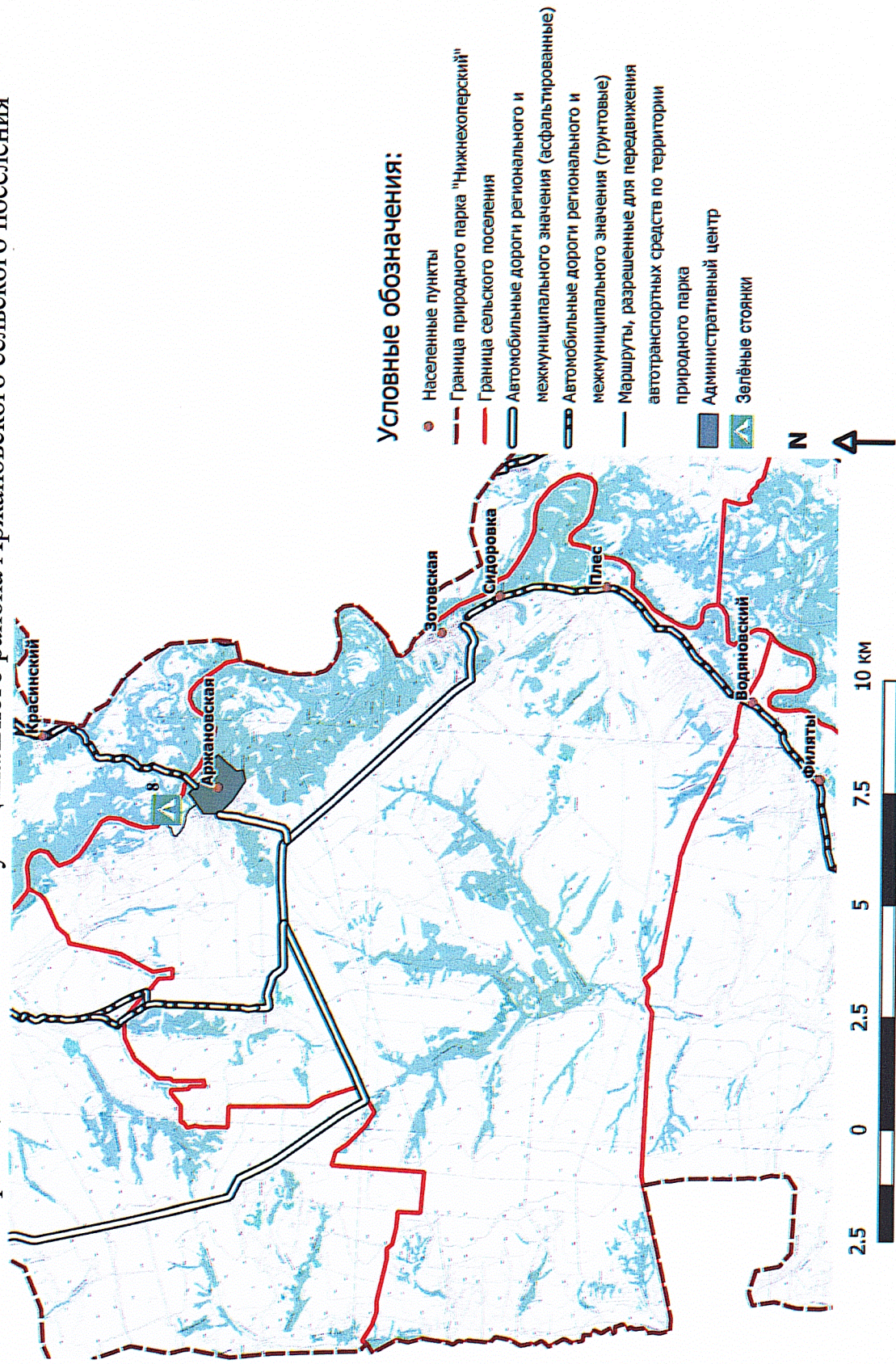
#### Условные обозначения

- Населённые пункты
- ▲ Зелёные стоянки
- Автомобильные дороги регионального и муниципального значения (асфальтовые)
- - - Автомобильные дороги регионального и муниципального значения (грунтовые)
- Маршруты, разрешённые для передвижения автотранспортных средств по территории природного парка

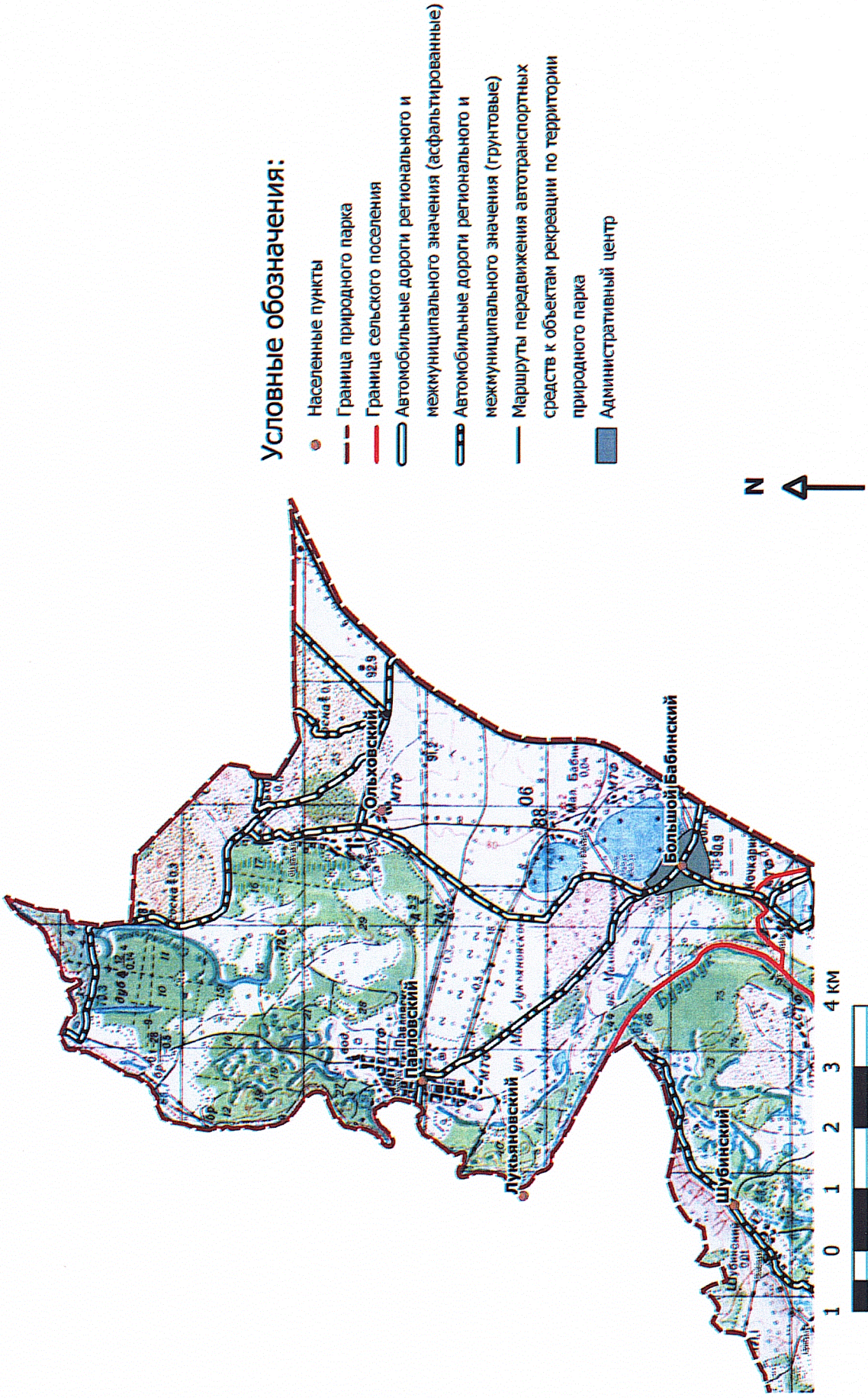
Картосхема "Маршруты передвижения автотранспортных средств к объектам рекреации и места для размещения (стоянки) автотранспортных средств по территории природного парка "Нижнехоперский" в границах Алексеевского муниципального района Алексеевского сельского поселения"



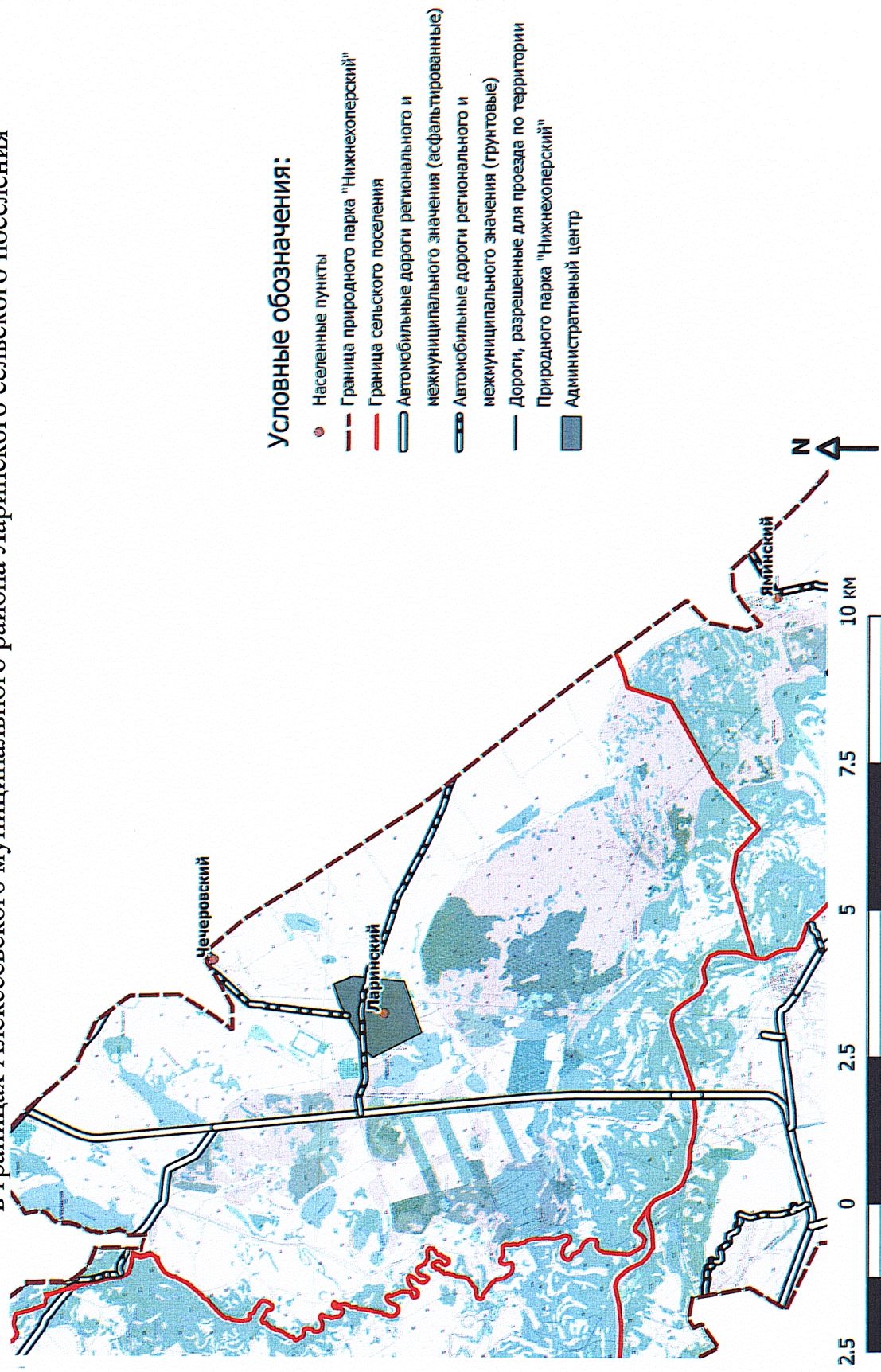
Картосхема "Маршруты передвижения автотранспортных средств к объектам рекреации и места для размещения (стоянки) автотранспортных средств по территории природного парка "Нижнехоперский" в границах Алексеевского муниципального района Аржановского сельского поселения"



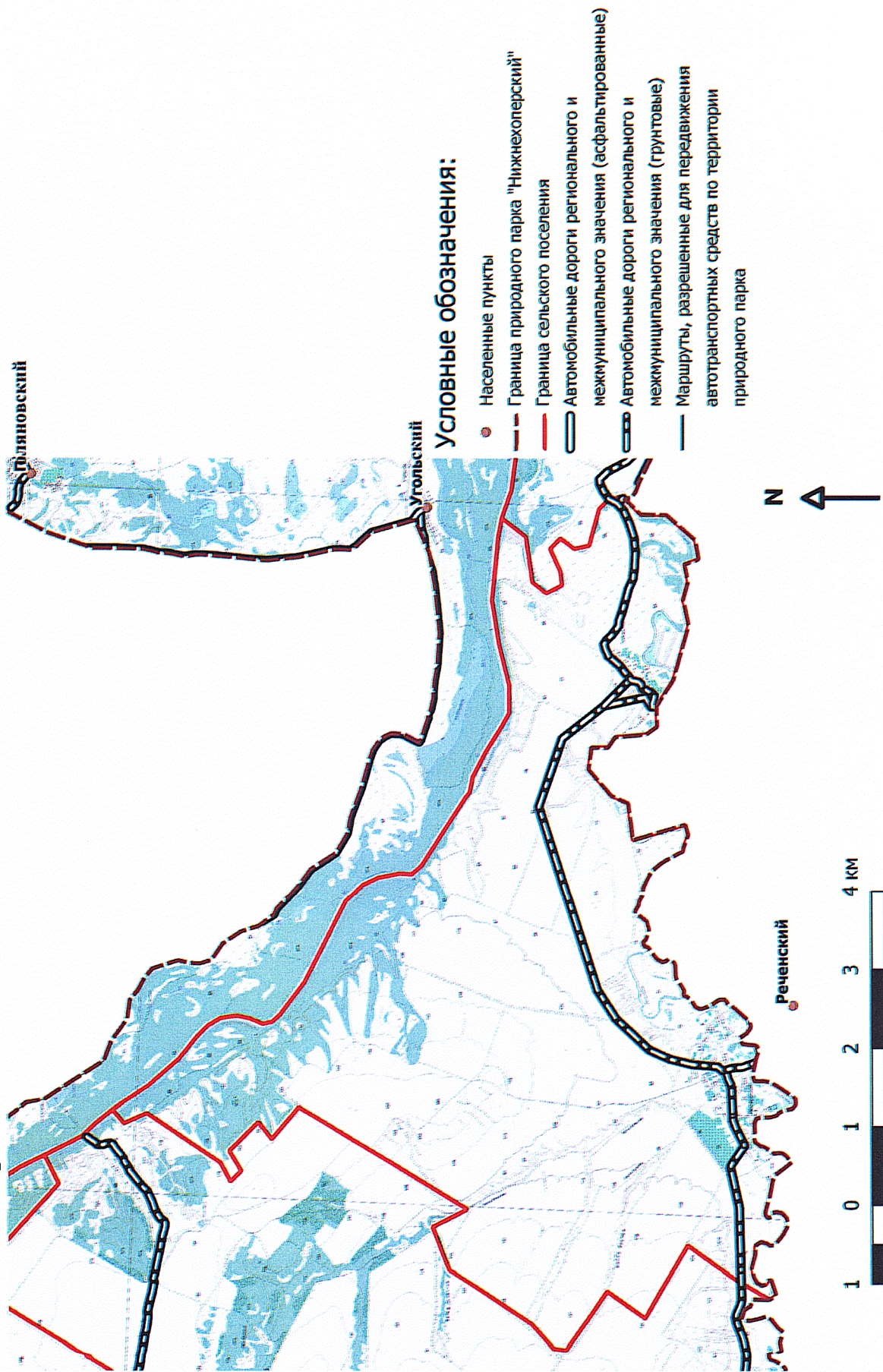
Картосхема "Маршруты передвижения автотранспортных средств к объектам рекреации и места для размещения (стоянки) автотранспортных средств по территории природного парка "Нижнехоперский" в границах Алексеевского муниципального района Большеебабинского сельского поселения"



Картограмма "Маршруты передвижения автотранспортных средств к объектам рекреации и места для размещения (стоянки) автотранспортных средств по территории природного парка "Нижнехоперский" в границах Алексеевского муниципального района Ларинского сельского поселения"

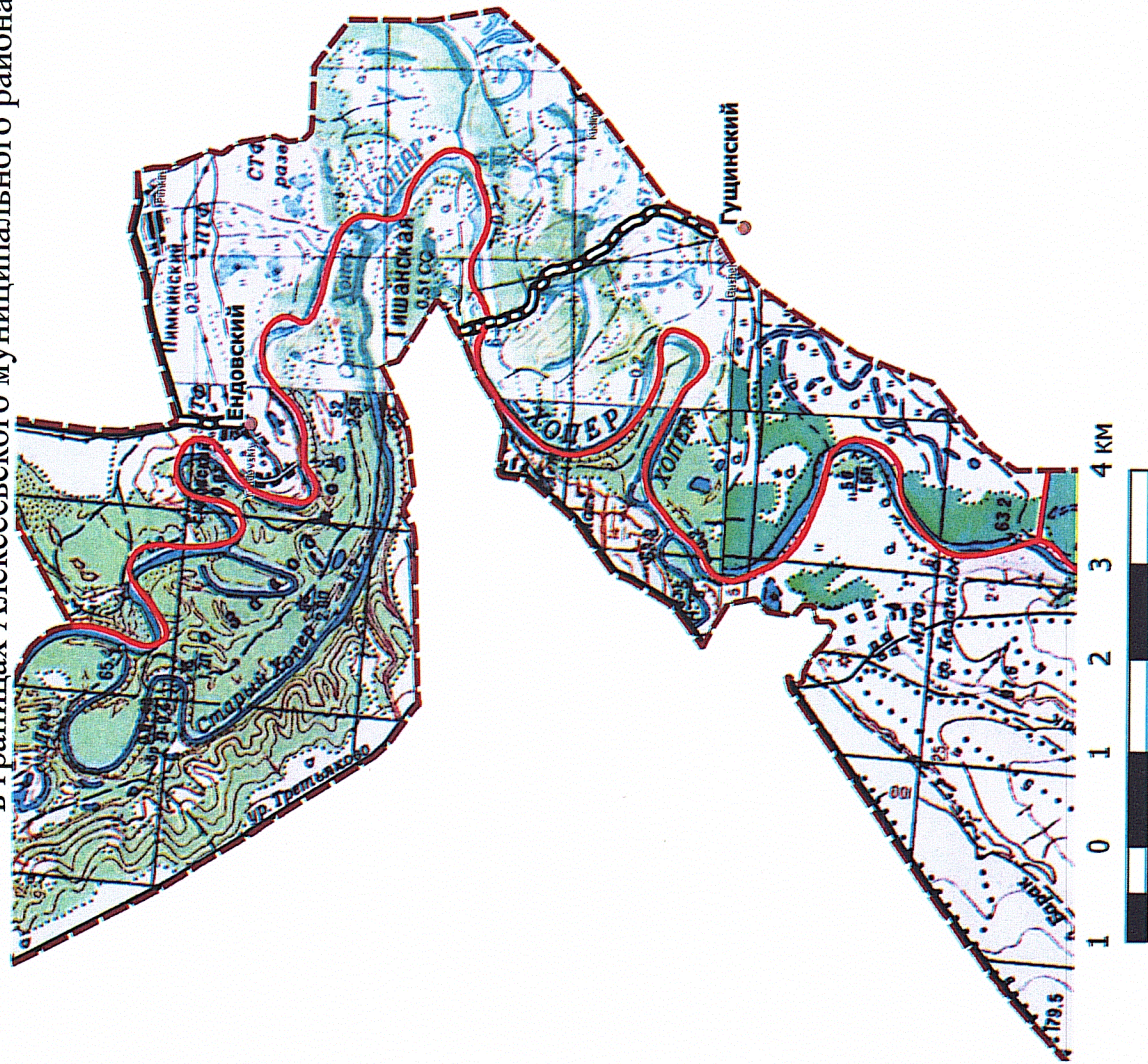


Картосхема "Рекреационное использование территории природного парка "Нижнехоперский"  
в границах Алексеевского муниципального района Реченского сельского поселения"

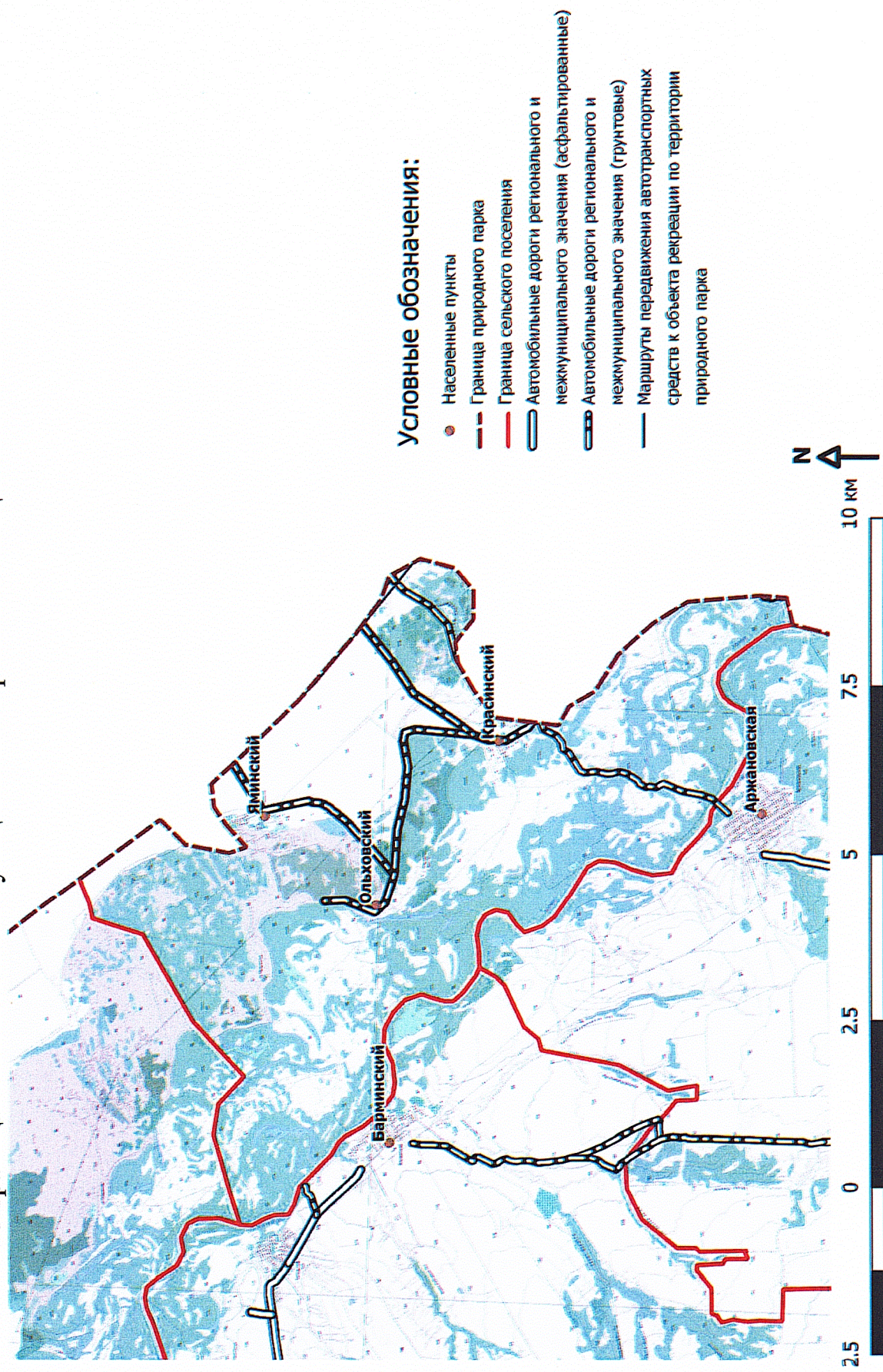




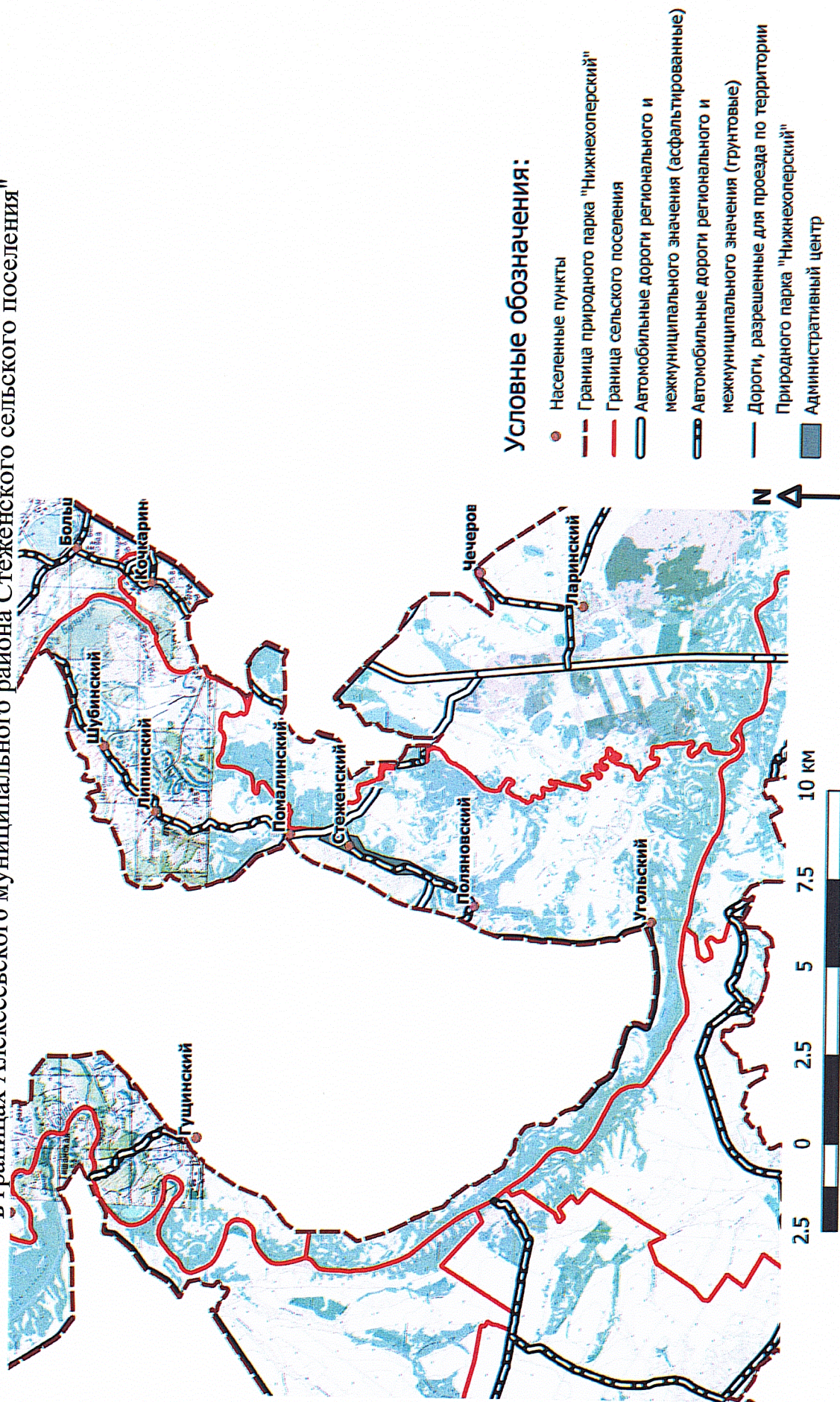
Картохема "Маршруты передвижения автотранспортных средств к объектам рекреации и места для размещения (стоянки) автотранспортных средств по территории природного парка "Нижнехоперский" в границах Алексеевского муниципального района Смоленшнского сельского поселения"



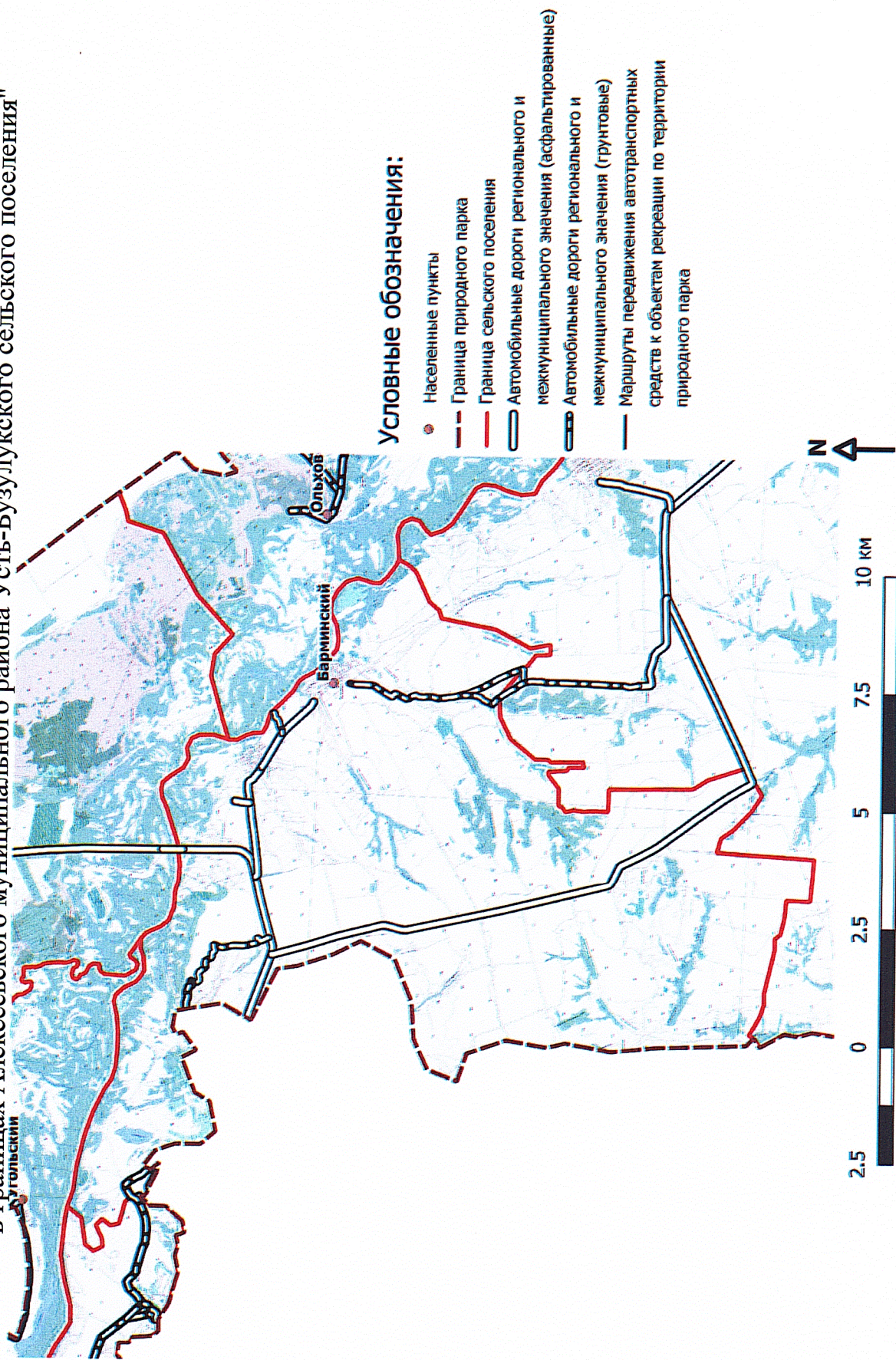
Картосхема "Маршруты передвижения автотранспортных средств к объектам рекреации и места для размещения (стоянки) автотранспортных средств по территории природного парка "Нижнехоперский" в границах Александровского муниципального района Солонцовского сельского поселения"



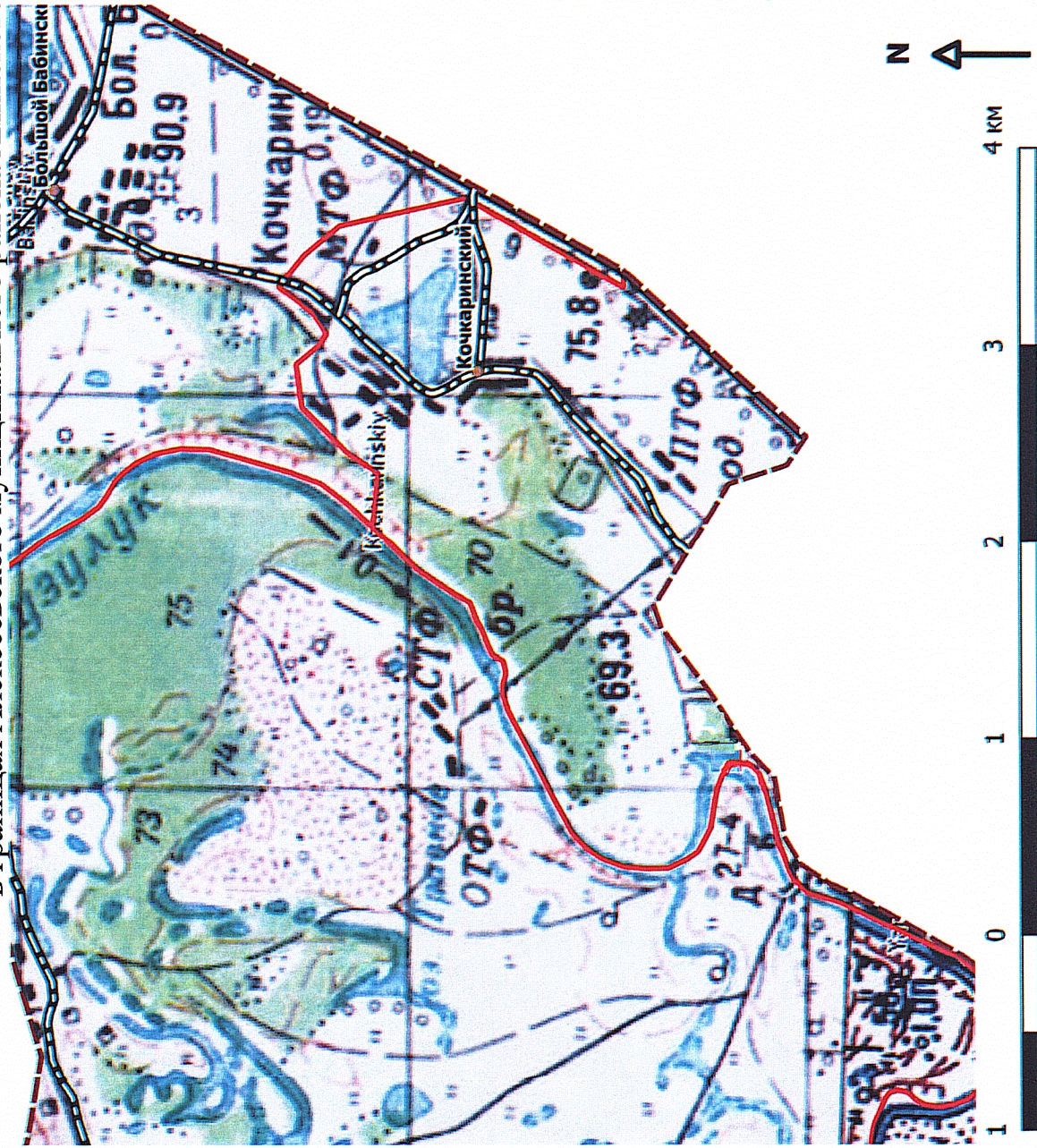
Картохема "Маршруты передвижения автотранспортных средств к объектам рекреации и места для размещения (стоянки) автотранспортных средств по территории природного парка "Нижнехоперский" в границах Алексеевского муниципального района Стеженского сельского поселения"



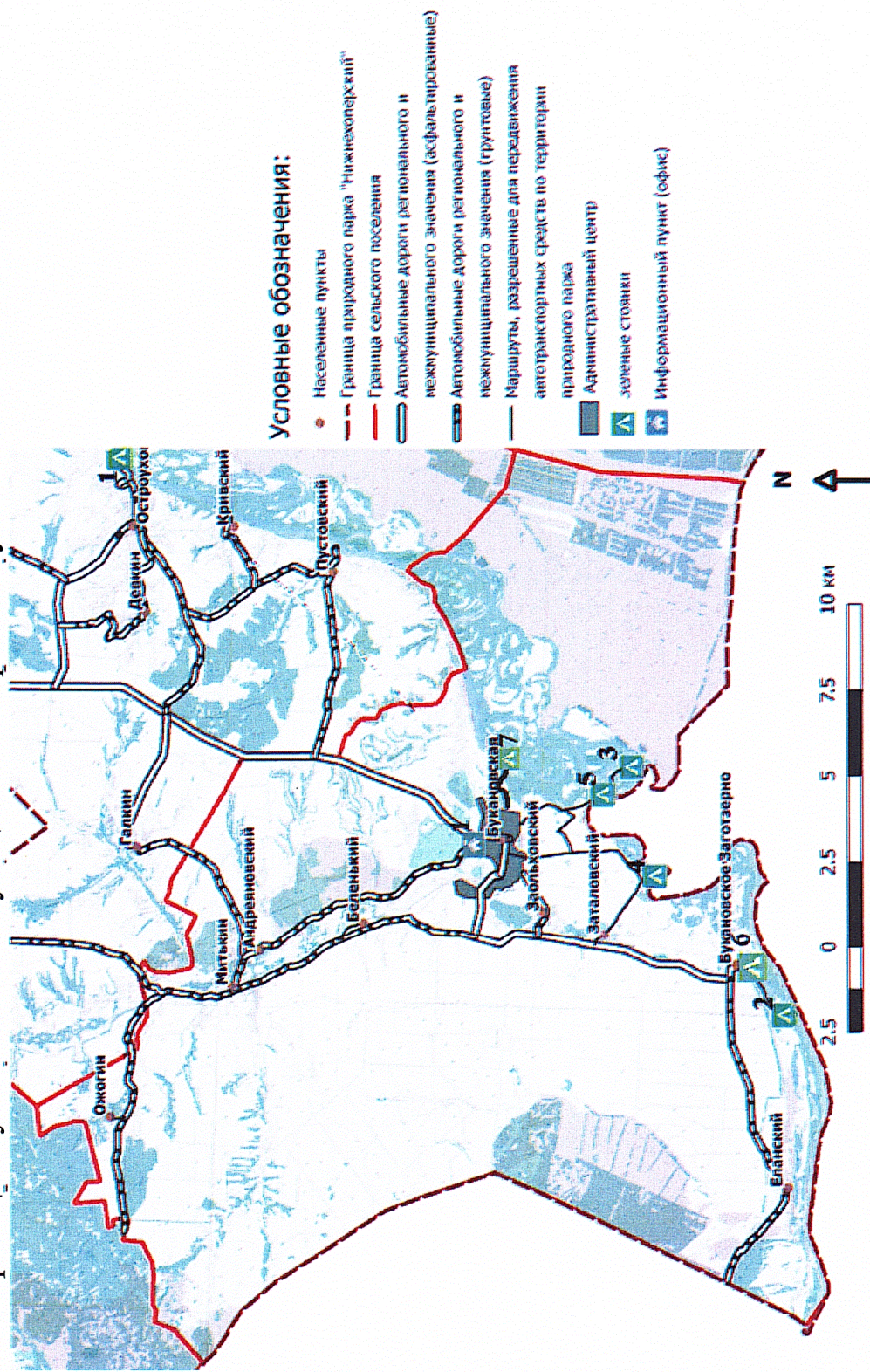
Картосхема "Маршруты передвижения автотранспортных средств к объектам рекреации и места для размещения (стоянки) автотранспортных средств по территории природного парка "Нижнехоперский" в границах Алексеевского муниципального района Усть-Бузулукского сельского поселения"



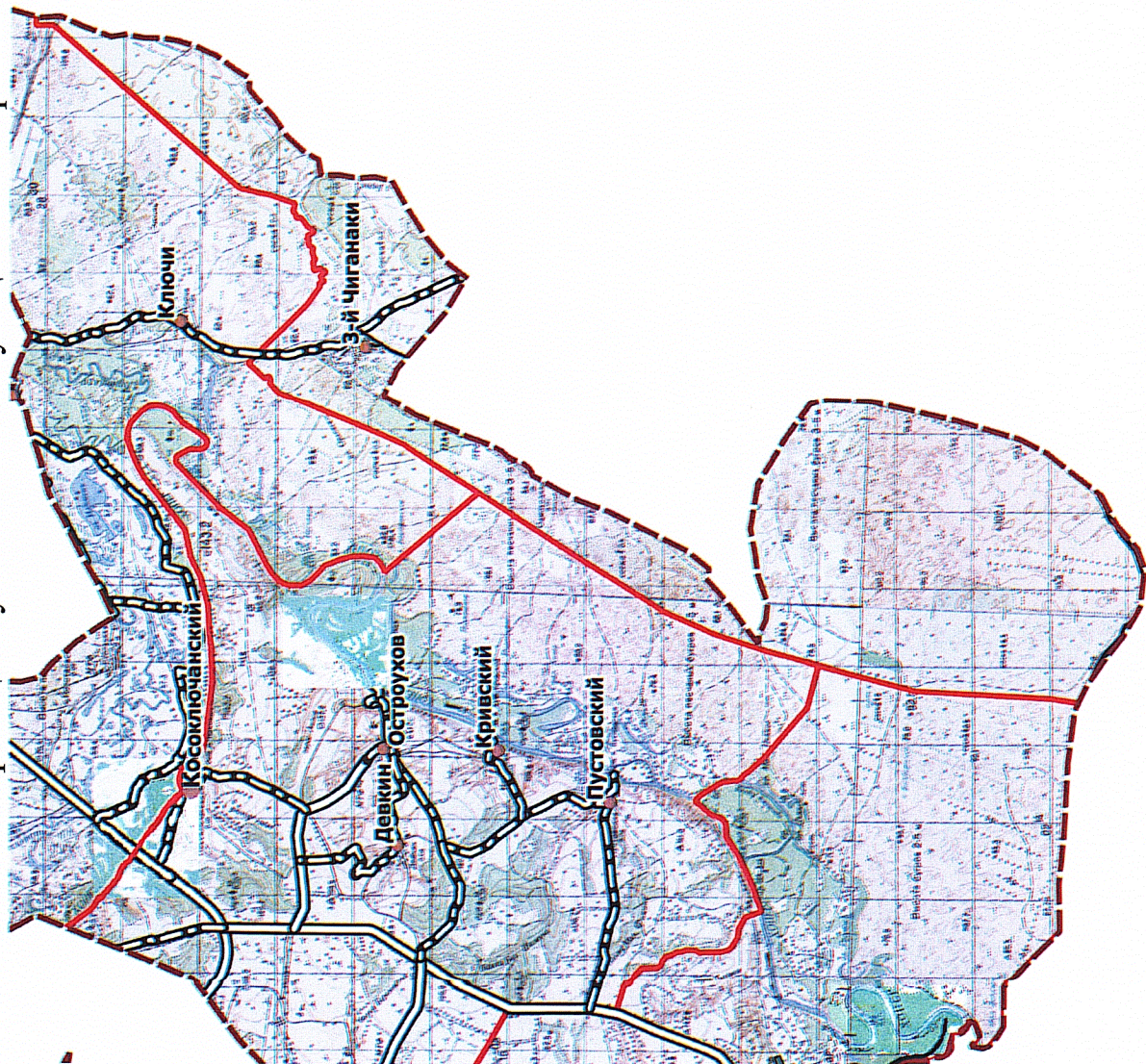
Картохема "Маршруты передвижения автотранспортных средств к объектам рекреации и места для размещения (стоянки) автотранспортных средств по территории природного парка "Нижнехоперский" в границах Алексеевского муниципального района Яминского сельского поселения"









Картохема "Маршруты передвижения автотранспортных средств к объектам рекреации и места для размещения (стоянки) автотранспортных средств по территории природного парка "Нижнехоперский" в границах Кумылженского муниципального района Буковского сельского поселения"



Картохема "Маршруты передвижения автотранспортных средств к объектам рекреации и места для размещения (стоянки) автотранспортных средств по территории природного парка "Нижнехоперский" в границах Кумылженского муниципального района Красноярского сельского поселения"



### Условные обозначения:

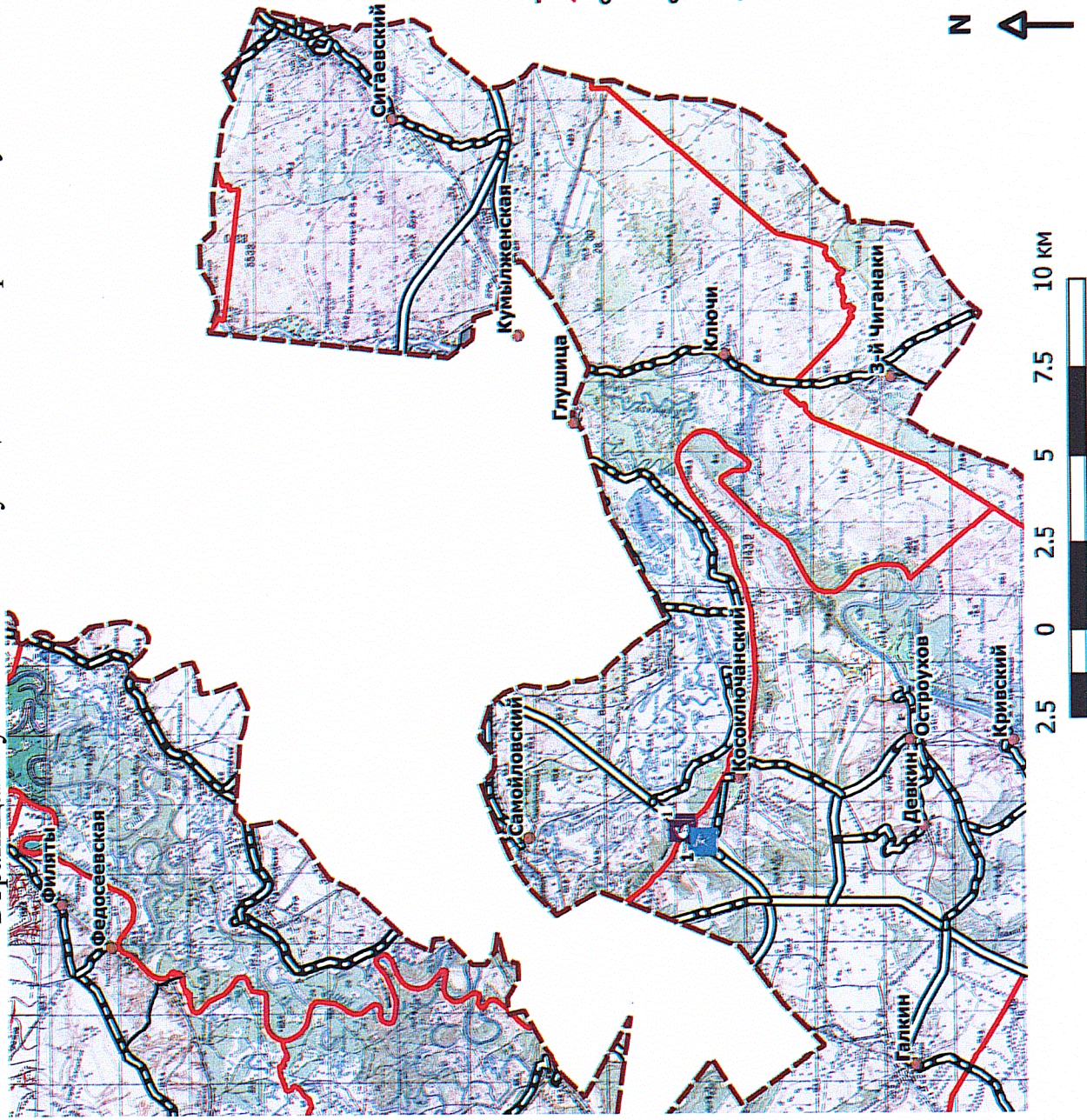
-  Населенные пункты
-  Граница природного парка "Нижнехоперский"
-  Граница сельского поселения
-  Автомобильные дороги регионального и межмуниципального значения (асфальтированные)
-  Автомобильные дороги регионального и межмуниципального значения (грунтовые)
-  Маршруты, разрешенные для передвижения автотранспортных средств по территории природного парка



2.5 0 2.5 5 7.5 10 км

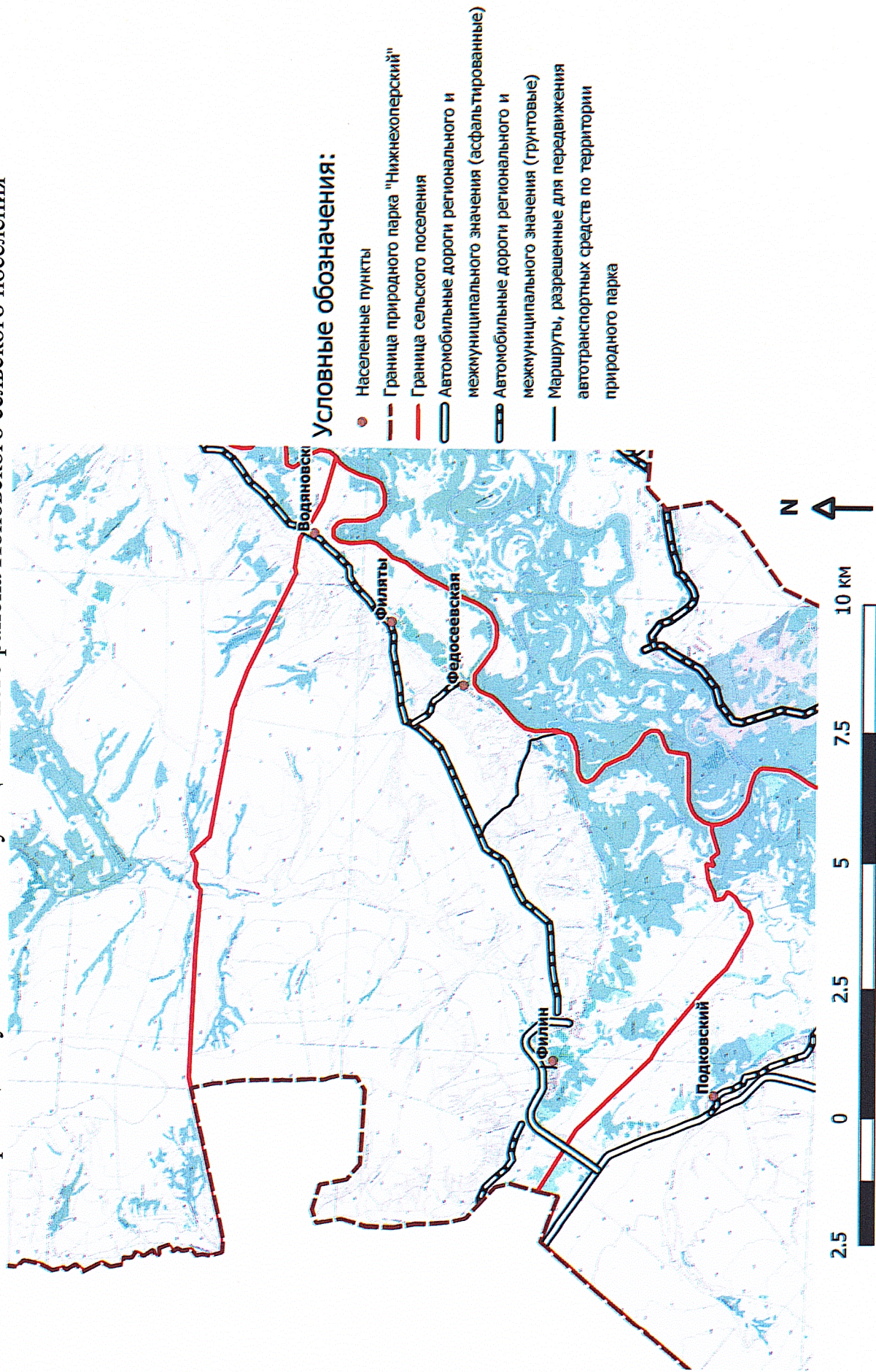


Картохема "Маршруты передвижения автотранспортных средств к объектам рекреации и места для размещения (стоянки) автотранспортных средств по территории природного парка "Нижнехоперский" в границах Кумылженского муниципального района Кумылженского сельского поселения"

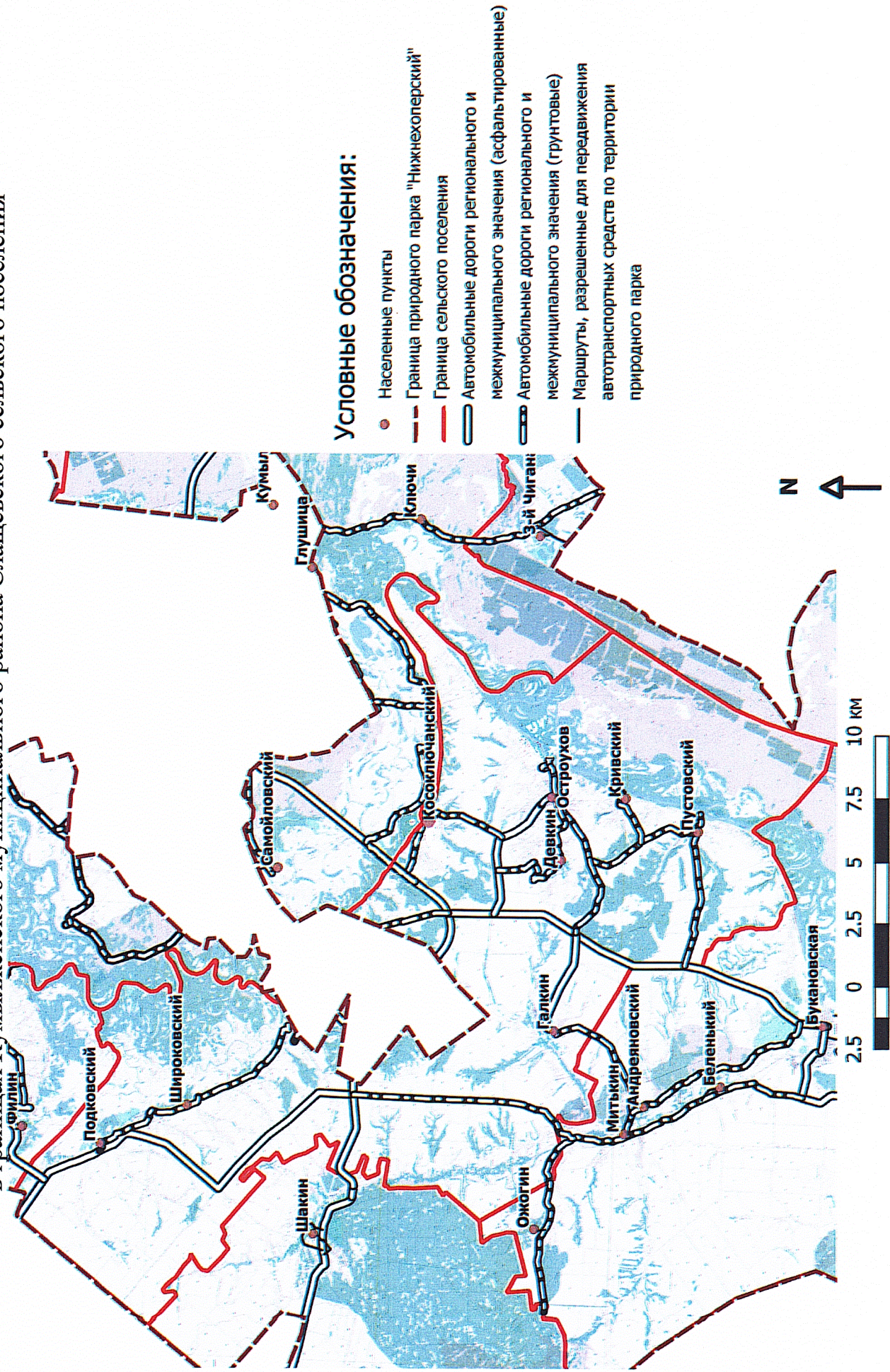




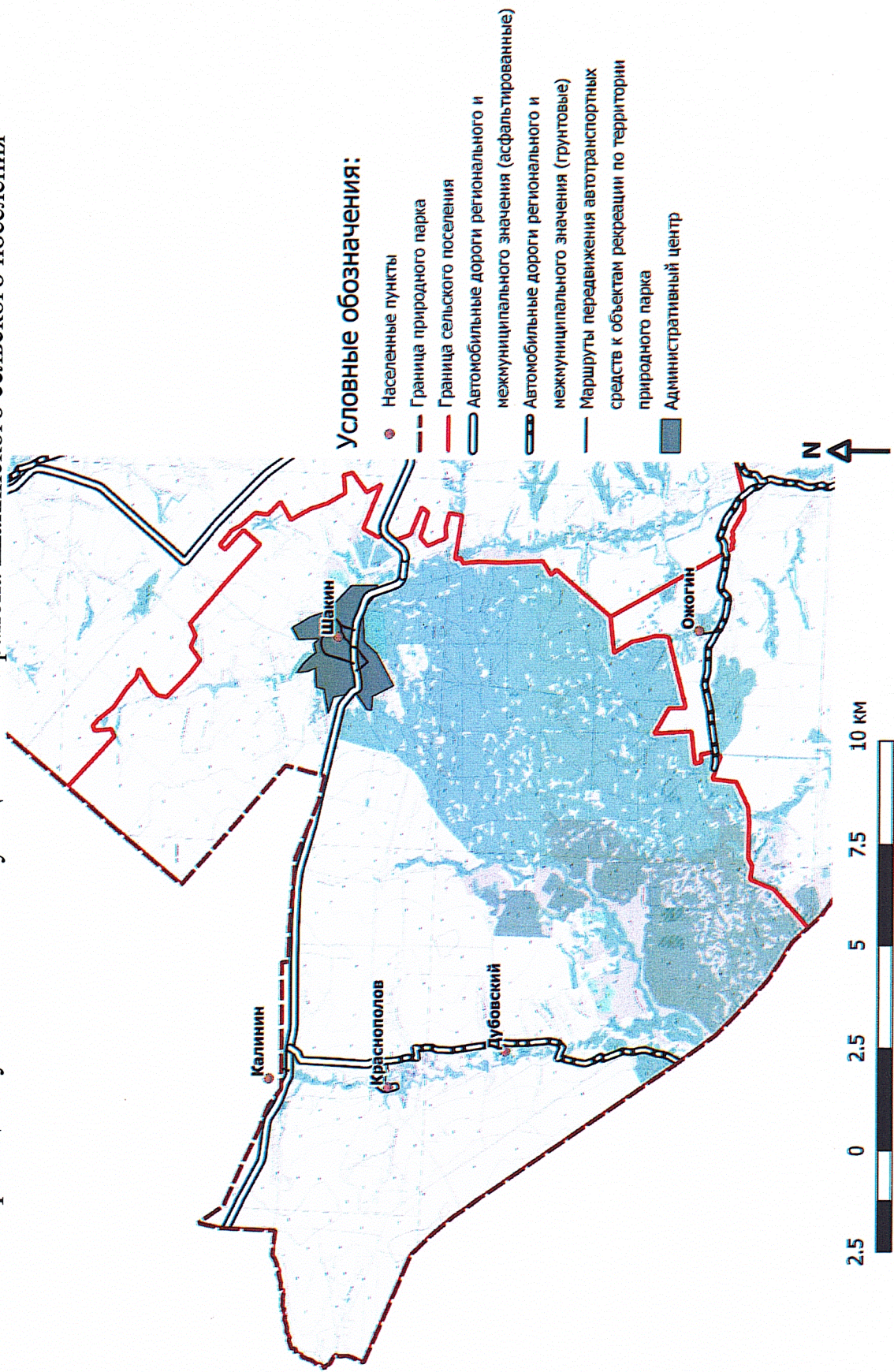
Картосхема "Рекреационное использование территории природного парка "Нижнехоперский"  
в границах Кумылженского муниципального района Поповского сельского поселения"



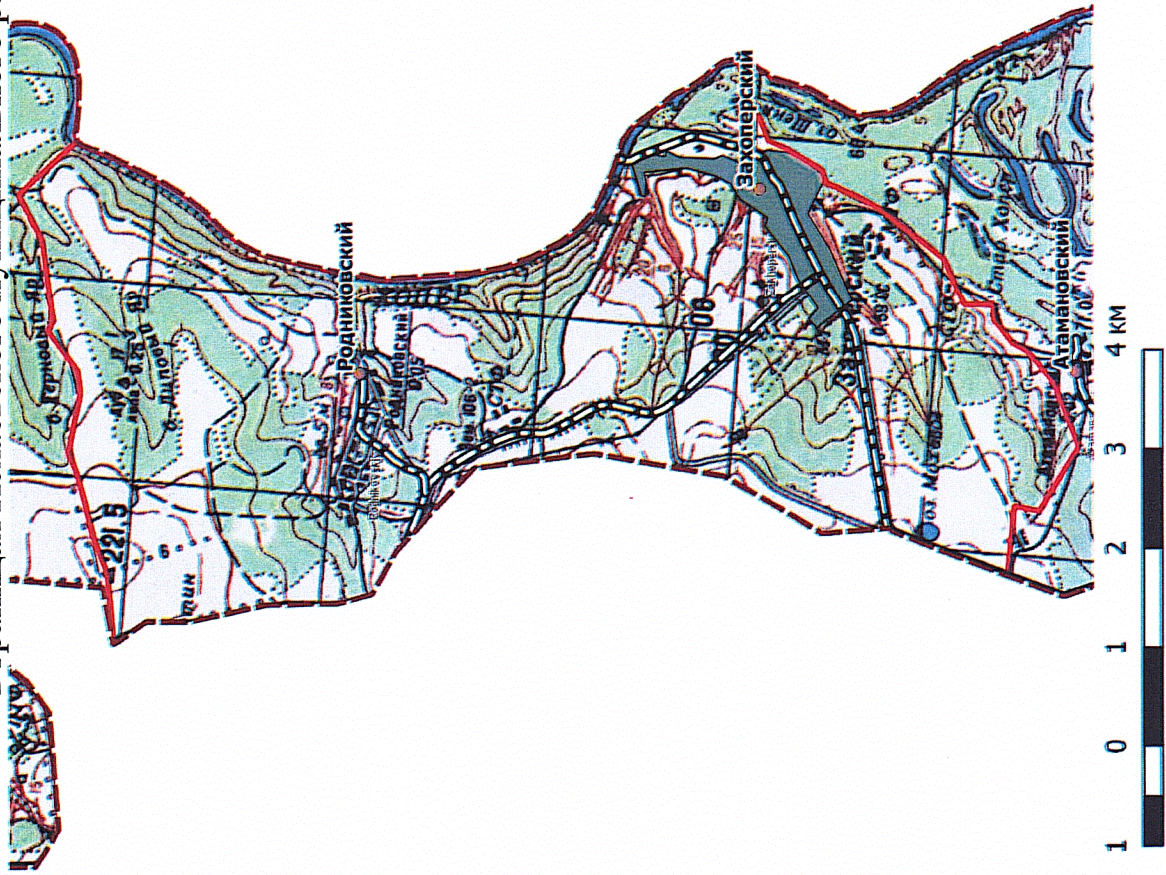
Картохема "Маршруты передвижения автотранспортных средств к объектам рекреации и места для размещения (стоянки) автотранспортных средств по территории природного парка "Нижнехоперский" в границах Кумылженского муниципального района Славянского сельского поселения"



Картосхема "Маршруты передвижения автотранспортных средств к объектам рекреации и места для размещения (стоянки) автотранспортных средств по территории природного парка "Нижнехоперский" в границах Кумылженского муниципального района Шаинского сельского поселения"



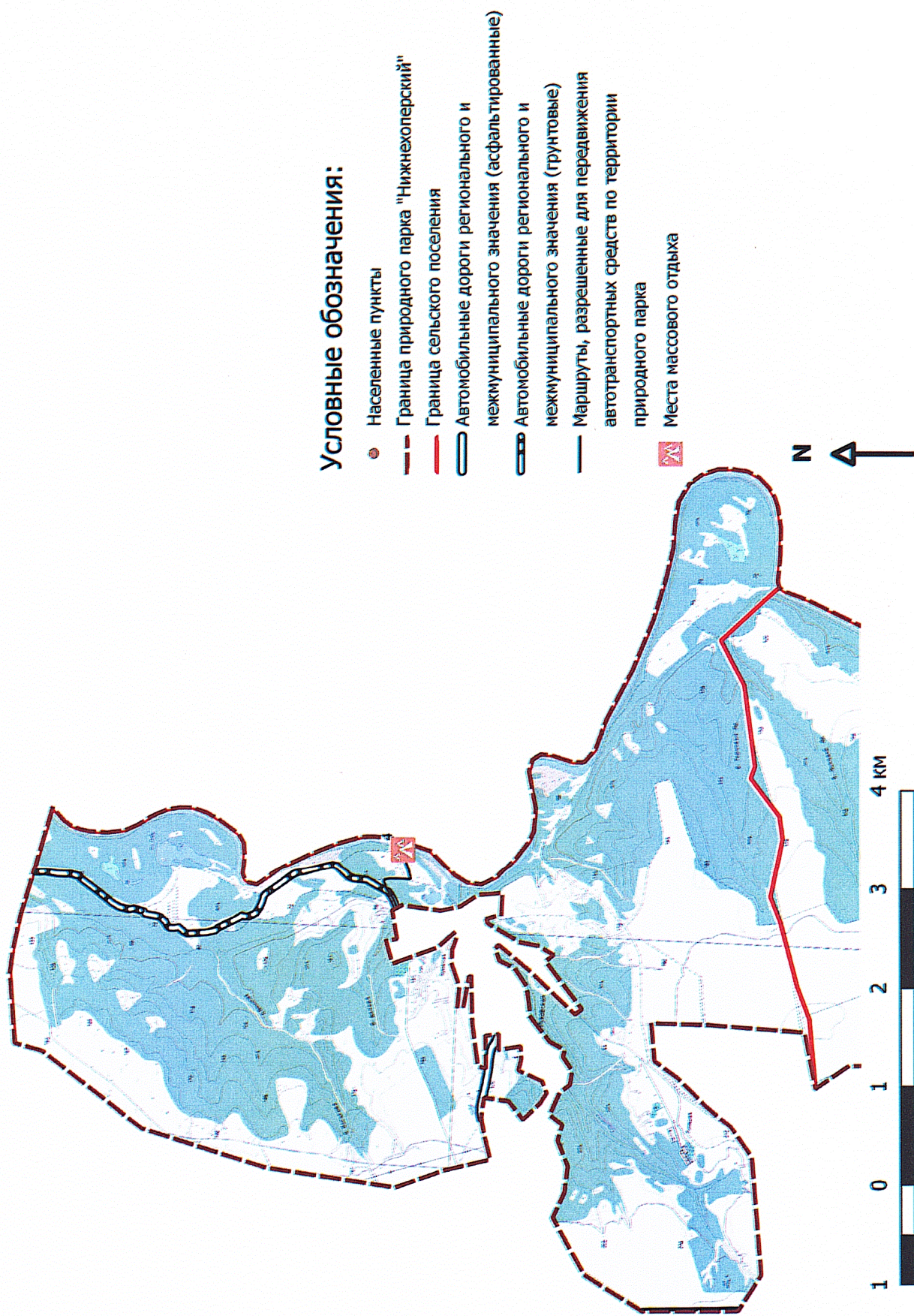
Картосхема "Маршруты передвижения автотранспортных средств к объектам рекреации и места для размещения (стоянки) автотранспортных средств по территории природного парка "Нижнехоперский" в границах Нехаевского муниципального района Захоперского сельского поселения"



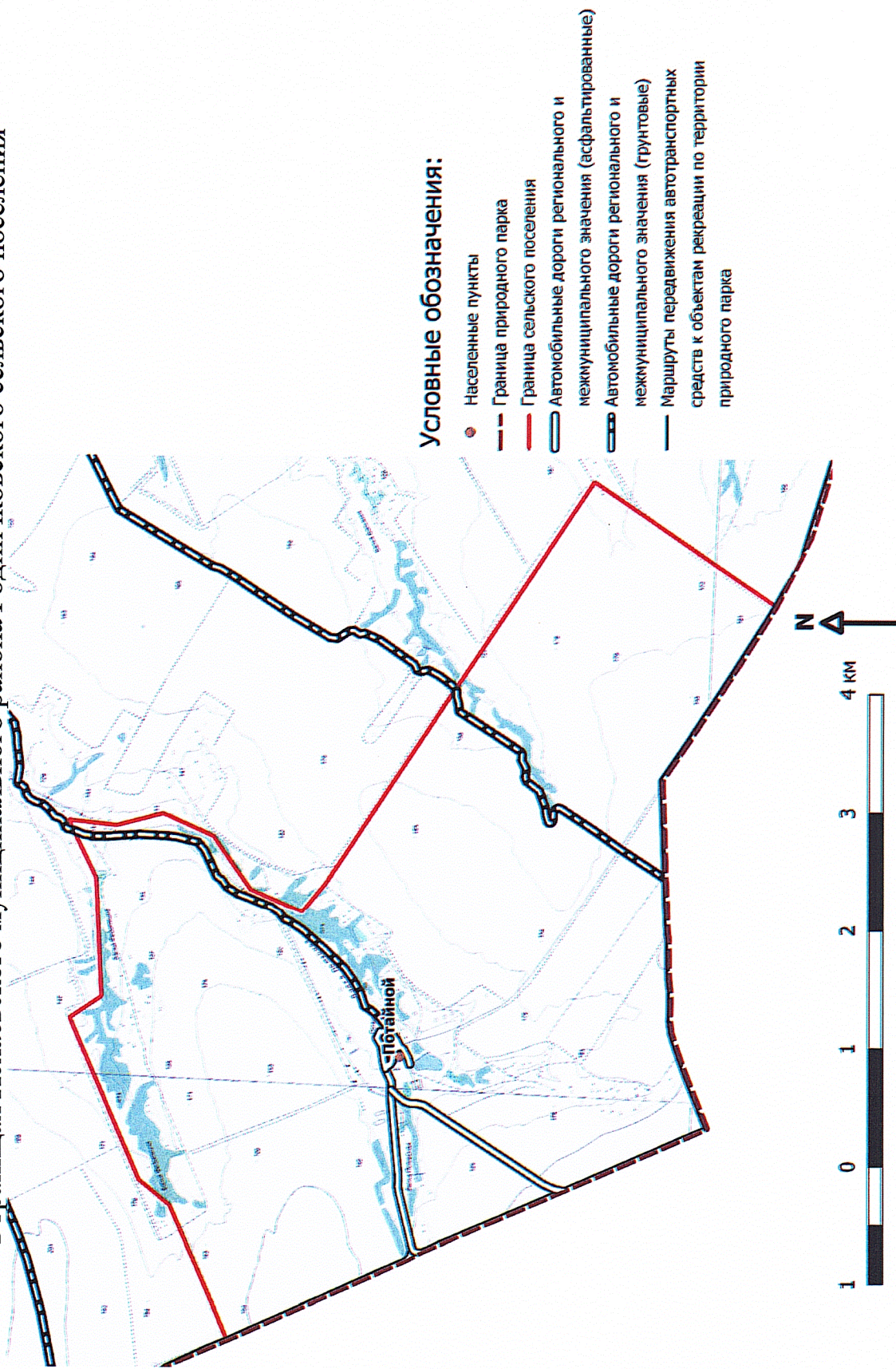
**Условные обозначения:**

- Населенные пункты
- - - Граница природного парка
- Граница сельского поселения
- ▭ Автомобильные дороги регионального и межмуниципального значения (асфальтированные)
- ▭ Автомобильные дороги регионального и межмуниципального значения (грунтовые)
- Маршруты передвижения автотранспортных средств к объектам рекреации по территории природного парка
- Административный центр

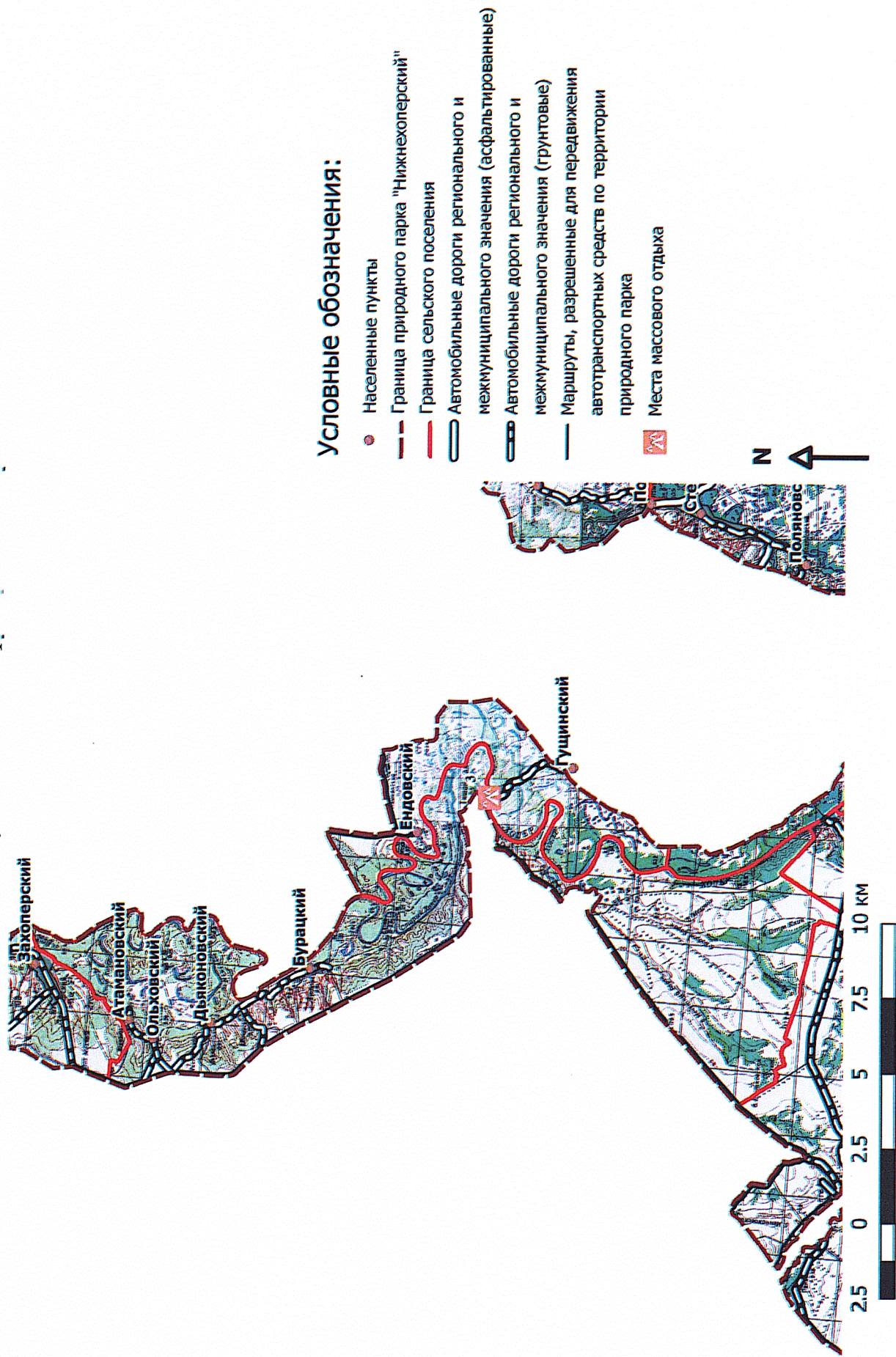
Картосхема "Маршруты передвижения автотранспортных средств к объектам рекреации и места для размещения (стоянки) автотранспортных средств по территории природного парка "Нижнехоперский" в границах Нехаевского муниципального района Луковского сельского поселения"



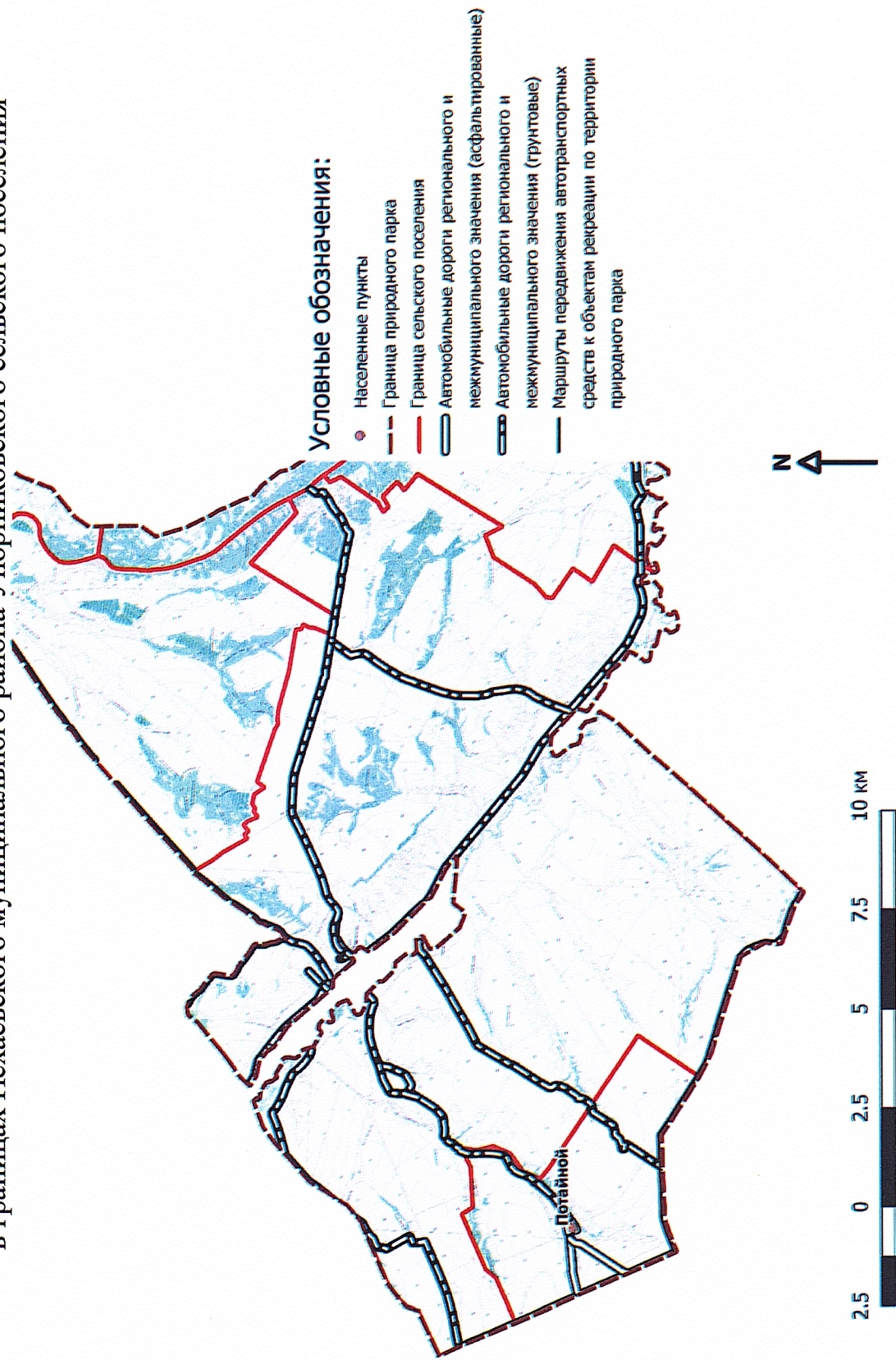
Картосхема "Маршруты передвижения автотранспортных средств к объектам рекреации и места для размещения (стоянки) автотранспортных средств по территории природного парка "Нижнехоперский" в границах Нехаевского муниципального района Родничковского сельского поселения"



Картосхема "Маршруты передвижения автотранспортных средств к объектам рекреации и места для размещения (стоянки) автотранспортных средств по территории природного парка "Нижнехоперский" в границах Нехаевского муниципального района Тишанского сельского поселения"

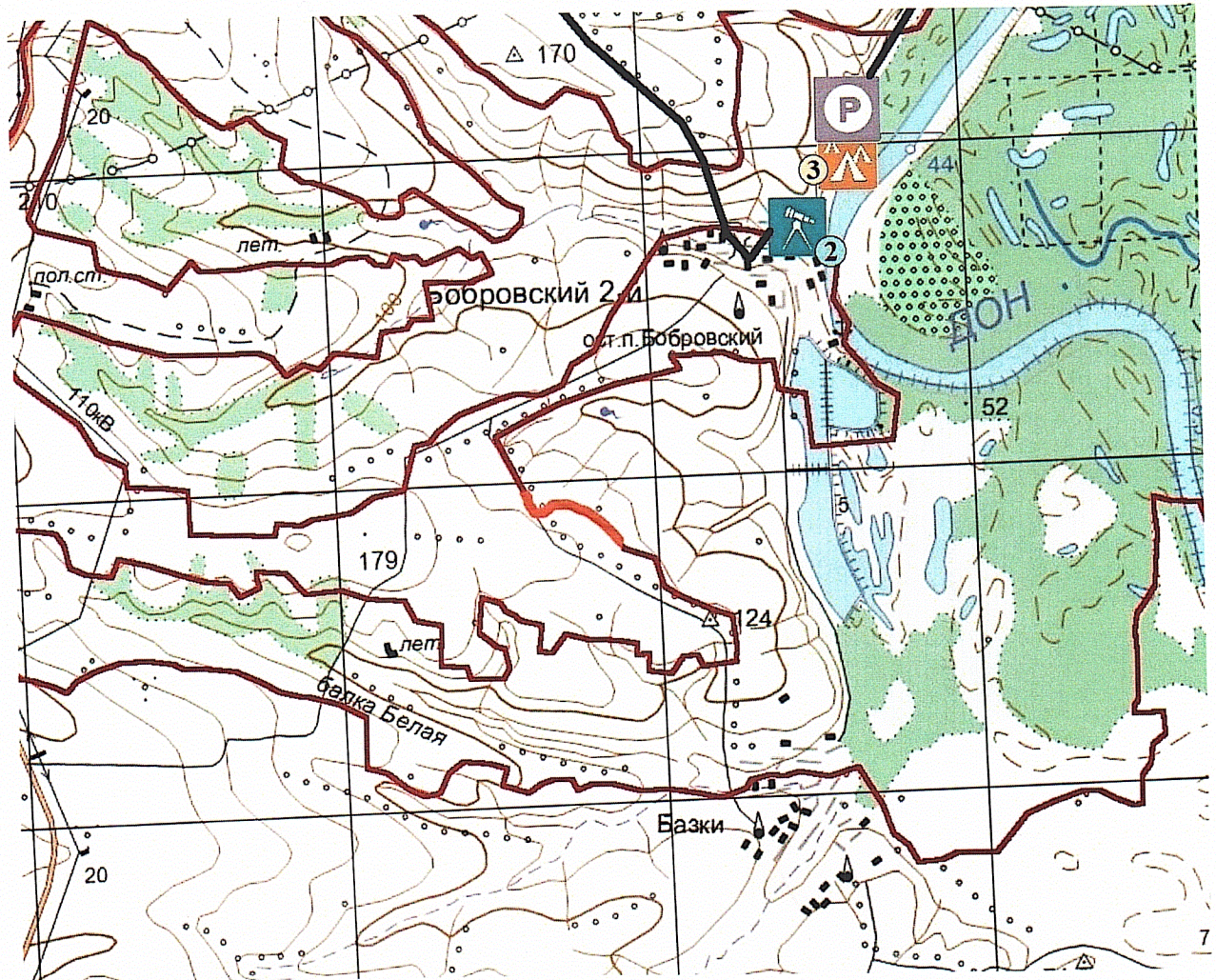


Картосхема "Маршруты передвижения автотранспортных средств к объектам рекреации и места для размещения (стоянки) автотранспортных средств по территории природного парка "Нижнехоперский" в границах Нехаевского муниципального района Упорниковского сельского поселения"










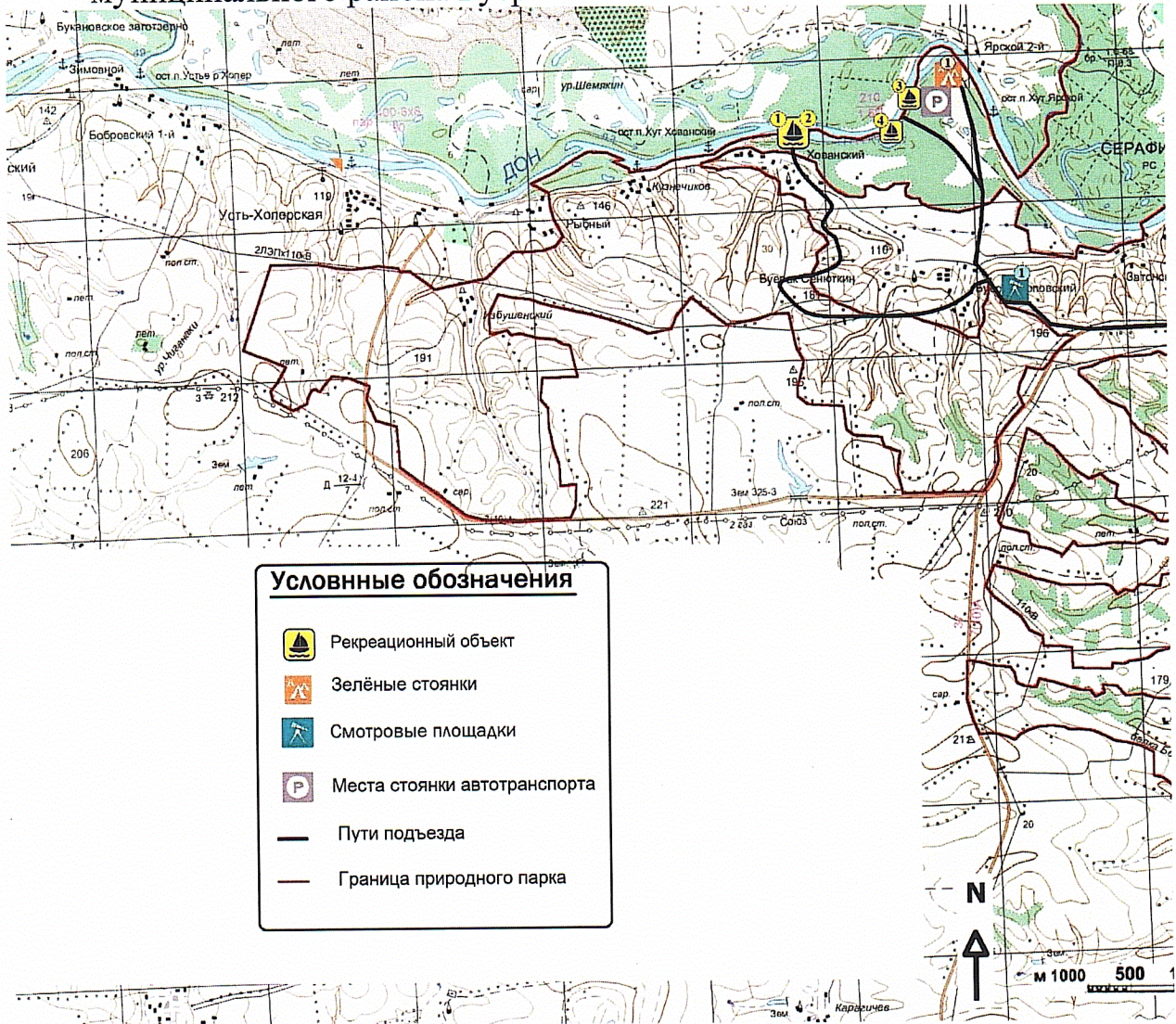
Картосхема "Маршруты передвижения автотранспортных средств к объектам рекреации и места для размещения (стоянки) автотранспортных средств по территории природного парка "Усть-Медведицкий" в границах Серафимовичского муниципального района Бобровского сельского поселения"









#### Условные обозначения

-  Зелёные стоянки
-  Смотровые площадки
-  Места стоянки автотранспорта
-  Пути подъезда
-  Граница природного парка

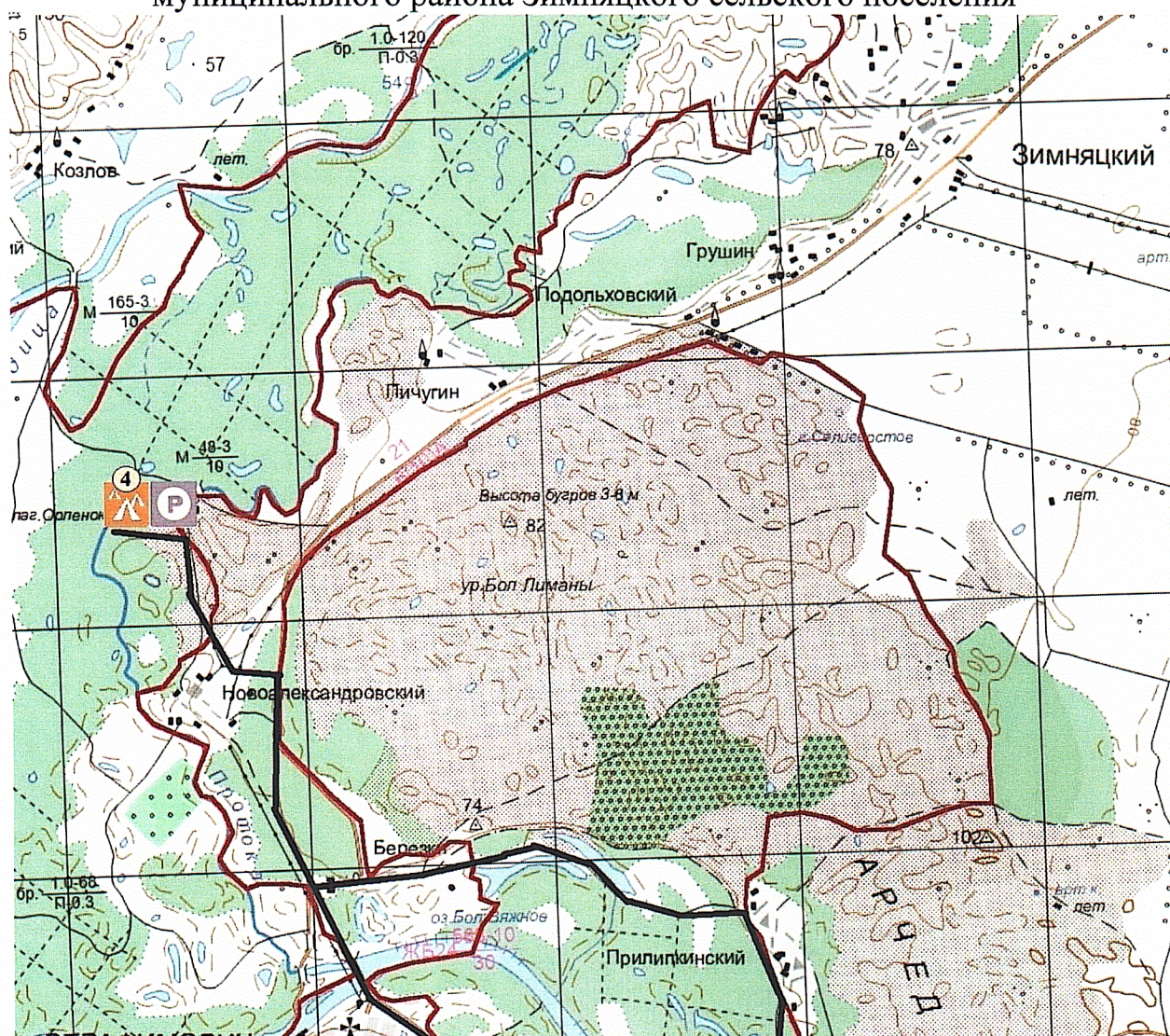
Картосхема "Маршруты передвижения автотранспортных средств к объектам рекреации и места для размещения (стоянки) автотранспортных средств по территории природного парка "Усть-Медведицкий" в границах Серафимовичского муниципального района Буерак-Поповского сельского поселения"



**Условные обозначения**

-  Рекреационный объект
-  Зелёные стоянки
-  Смотровые площадки
-  Места стоянки автотранспорта
-  Пути подъезда
-  Граница природного парка

Картосхема "Маршруты передвижения автотранспортных средств к объектам рекреации и места для размещения (стоянки) автотранспортных средств по территории природного парка "Усть-Медведицкий" в границах Серафимовичского муниципального района Зимняцкого сельского поселения"



**Условные обозначения**



Зелёные стоянки



Места стоянки автотранспорта

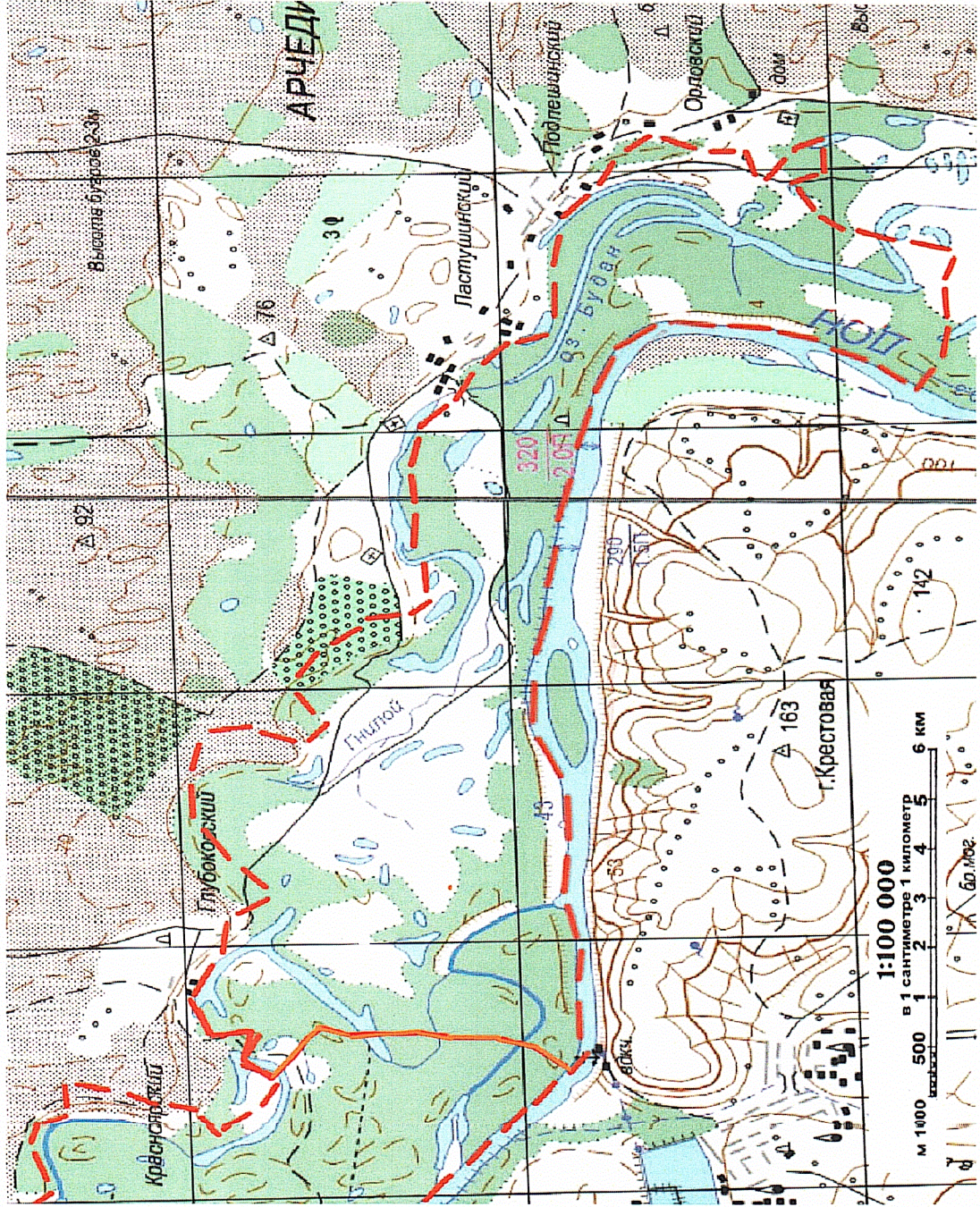


Пути подъезда












Граница природного парка

Картохема "Маршруты передвижения автотранспортных средств к объектам рекреации и места для размещения (стоянки) автотранспортных средств по территории природного парка "Усть-Медведицкий" в границах Серафимовичского муниципального района Клетско-Почтовского сельского поселения"









### Условные обозначения:

-  Граница природного парка "Усть- Медведицкий"
-  Граница сельского поселения
-  Автомобильные дороги регионального и межмуниципального значения (асфальтированные и неасфальтированные)
-  Автомобильные дороги регионального и межмуниципального значения (грунтовые)
-  Маршруты передвижения автотранспортных средств к объектам рекреации по территории природного парка
-  Зелёные стоянки
-  Базы отдыха
-  Смотровые площадки
-  Рыболовно-бивуачные рекреации

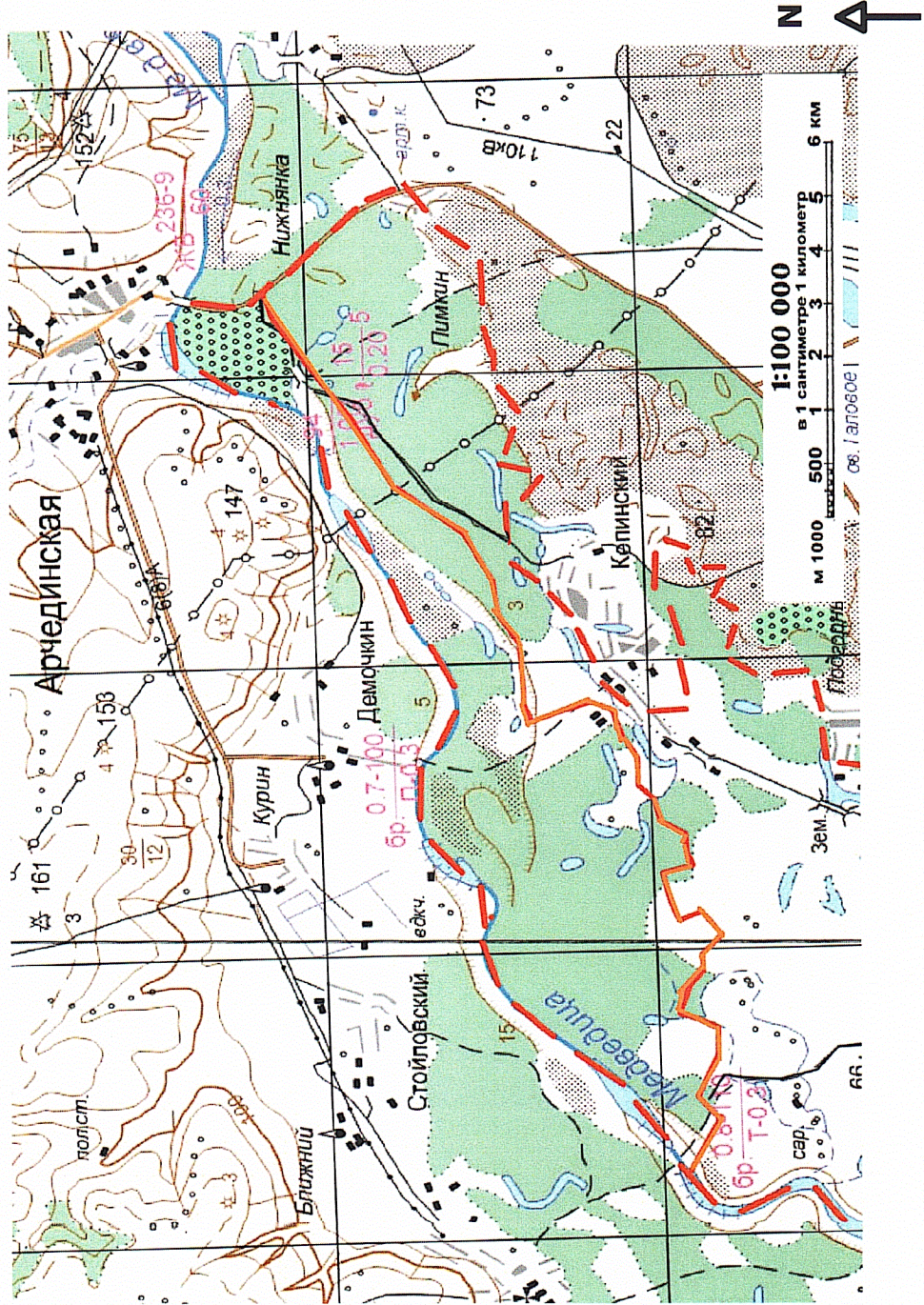
Картосхема "Маршруты передвижения автотранспортных средств к объектам рекреации и места для размещения (стоянки) автотранспортных средств по территории природного парка "Усть-Медведицкий" в границах Серафимовичского муниципального района Отроженского сельского поселения"












### Условные обозначения

-  Зелёные стоянки
-  Смотровые площадки
-  Базы отдыха
-  Места стоянки автотранспорта
-  Пути подъезда
-  Граница природного парка

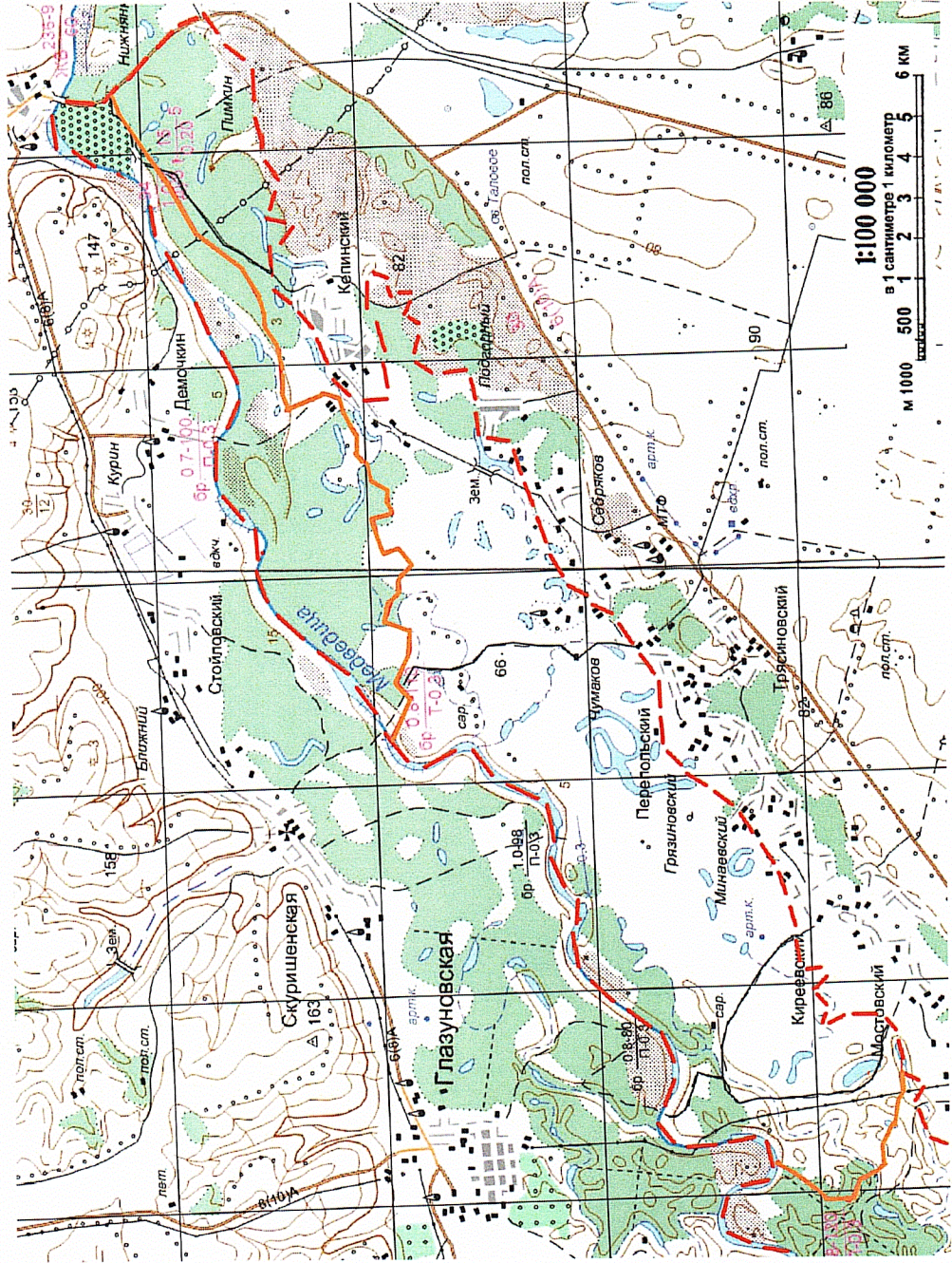
Картохема "Маршруты передвижения автотранспортных средств к объектам рекреации и места для размещения (стоянки) автотранспортных средств по территории природного парка "Усть-Медведицкий" в границах Серафимовичского муниципального района Теркинского сельского поселения"












**Условные обозначения:**

-  Граница природного парка "Усть- Медведицкий"
-  Граница сельского поселения
-  Автомобильные дороги регионального и межмуниципального значения (асфальтированные и грунтовые)
-  Автомобильные дороги регионального и межмуниципального значения (грунтовые)
-  Маршруты передвижения автотранспортных средств к объектам рекреации по территории природного парка
-  Зелёные стоянки
-  Базы отдыха
-  Смотровые площадки
-  Рыболовно-бивачные рекреации

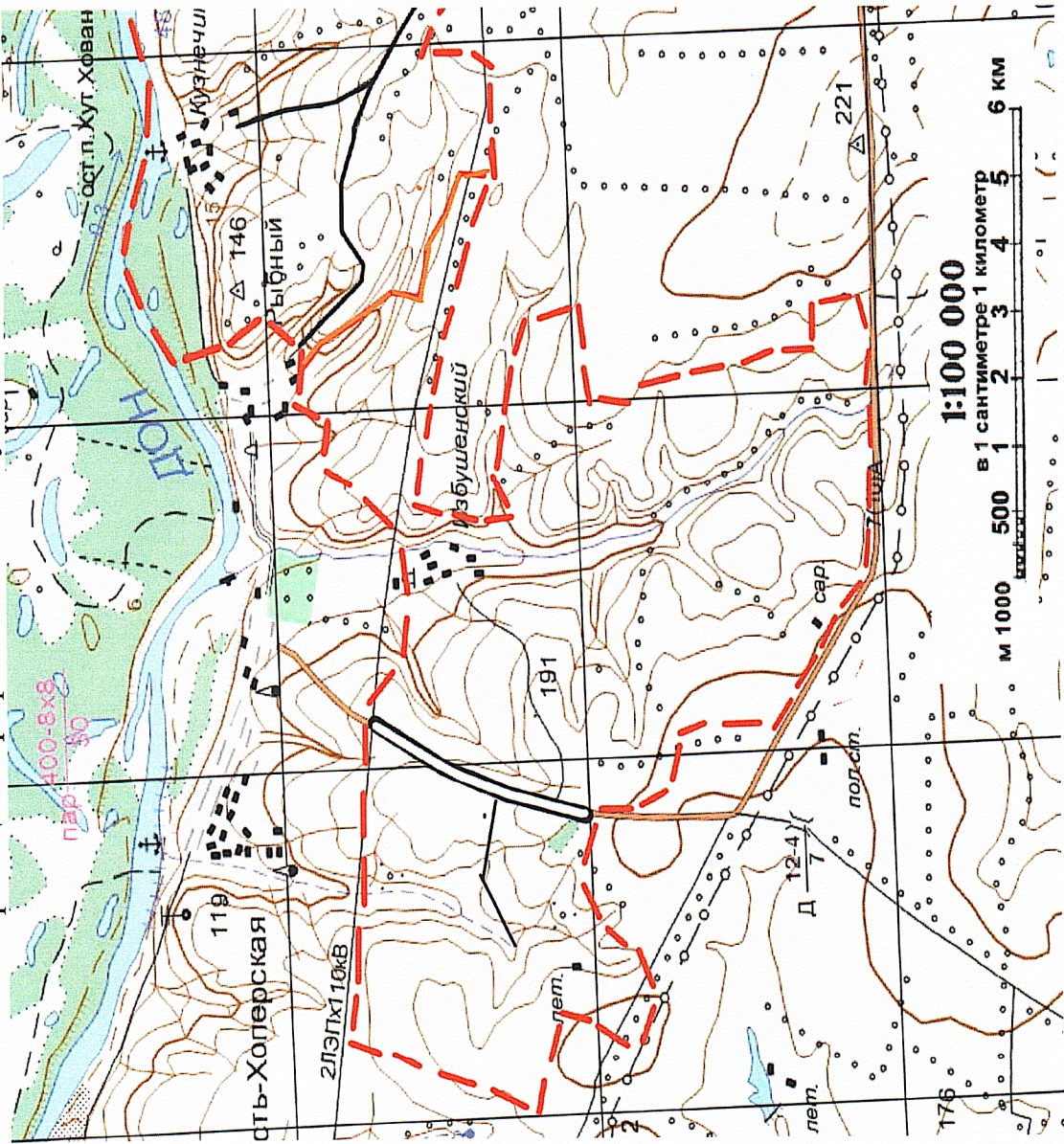
Картохема "Маршруты передвижения автотранспортных средств к объектам рекреации и места для размещения (стоянки) автотранспортных средств по территории природного парка "Усть-Медведицкий" в границах Серафимовичского муниципального района Грязиновского сельского поселения"












### Условные обозначения:

-  Граница природного парка "Усть- Медведицкий"
-  Граница сельского поселения
-  Автомобильные дороги регионального и межмуниципального значения (асфальтированные и асфальтированные)
-  Автомобильные дороги регионального и межмуниципального значения (грунтовые)
-  Маршруты передвижения автотранспортных средств к объектам рекреации по территории природного парка
-  Зелёные стоянки
-  Базы отдыха
-  Смотровые площадки
-  Рыболовно-бивуачные рекреации

Картограмма "Маршруты передвижения автотранспортных средств к объектам рекреации и места для размещения (стоянки) автотранспортных средств по территории природного парка "Усть-Медведицкий" в границах Серафимовичского муниципального района Усть-Хоперского сельского поселения"

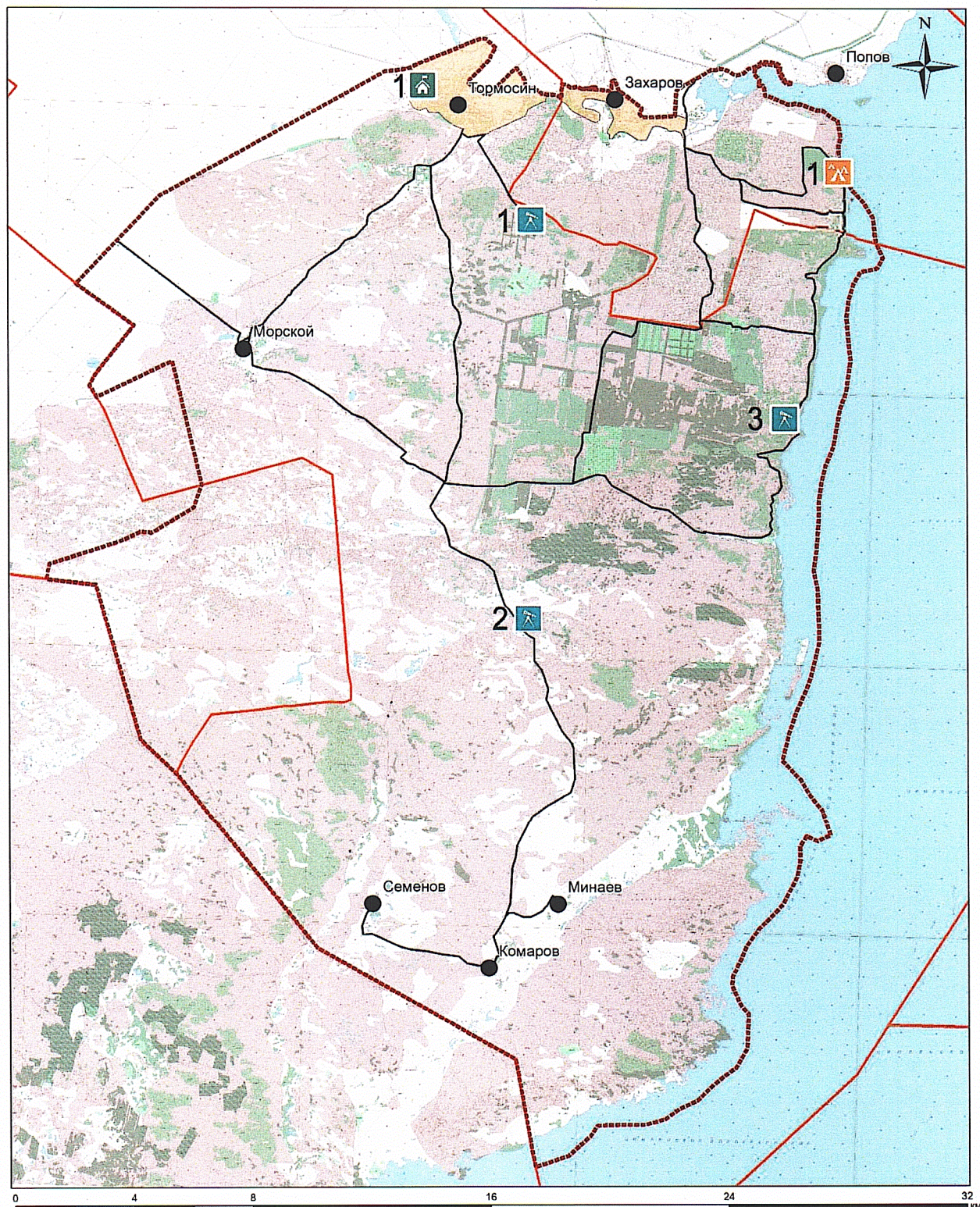


### Условные обозначения:

-  Граница природного парка "Усть- Медведицкий"
-  Граница сельского поселения
-  Автомобильные дороги регионального и межмуниципального значения (асфальтированные)
-  Автомобильные дороги регионального и межмуниципального значения (грунтовые)
-  Маршруты передвижения автотранспортных средств к объектам рекреации по территории природного парка
-  Зелёные стоянки
-  Базы отдыха
-  Смотровые площадки
-  Рыболовно-бивуачные рекреации



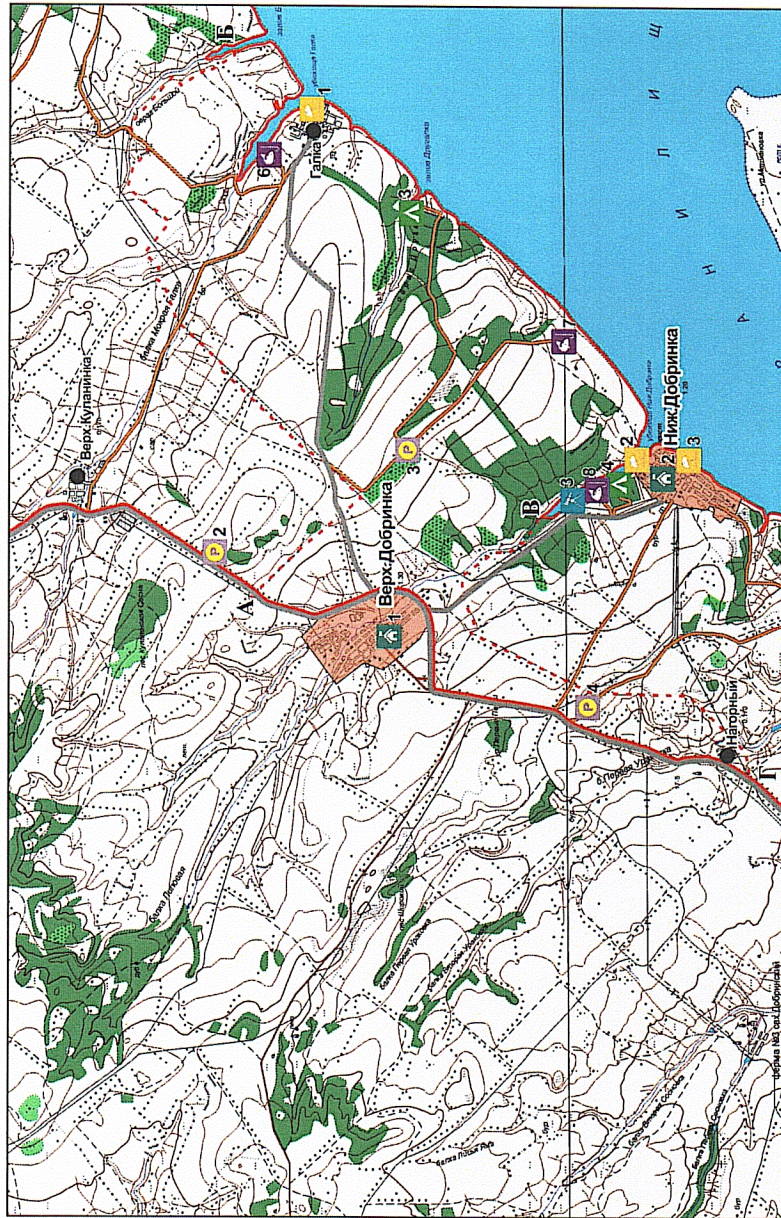

Картосхема "Маршруты передвижения автотранспортных средств к объектам рекреации и места для размещения (стоянки) автотранспортных средств по территории природного парка "Цимлянские пески" в границах Чернышковского муниципального района"



Условные обозначения:

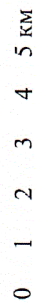
- |  |                        |                        |
|--|------------------------|------------------------|
| Граница природного парка   | Населённые пункты      | Места массового отдыха |
| Граница сельского поселения  | Административный центр | Смотровые вышки        |
| Маршруты передвижения автотранспортных средств к объектам рекреации по территории природного парка | Визит-центр            |                        |

Картохема "Маршруты передвижения автотранспортных средств к объектам рекреации и места для размещения (стоянки) автотранспортных средств по территории природного парка "Щербаковский" в границах Камышинского муниципального района Верхнедобринского сельского поселения"

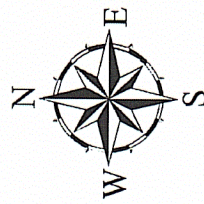


**Условные обозначения**

- Граница природного парка "Щербаковский"
- Граница сельского поселения
- Автомобильные дороги общего пользования регионального значения (асфальтированные)
- Автомобильные дороги общего пользования регионального значения (грунтовые)
- Маршруты передвижения автотранспортных средств к объектам рекреации по территории природного парка
- Населенные пункты
- Административный центр
- Визит-центры, информационные центры, музеи
- Зеленые стоянки
- Смогровые площадки
- Рыболовно-бивуачные стоянки
- Рекреационные объекты, расположенные в населенных пунктах
- Места для размещения транспорта, сезонные



Картохема "Маршруты передвижения автотранспортных средств к объектам рекреации и места для размещения (стоянки) автотранспортных средств по территории природного парка "Щербаковский" в границах Камышинского муниципального района Воднобуерачного сельского поселения"




#### Условные обозначения

- Граница природного парка "Щербаковский"
- - - Граница сельского поселения
- Автомобильные дороги общего пользования регионального значения (асфальтированные)
- Автомобильные дороги общего пользования регионального значения (грунтовые)
- Маршруты передвижения автотранспортных средств к объектам рекреации по территории природного парка
- Населенные пункты
- Административный центр
- 🏠 Визит-центры, информационные центры, музеи
- 🌳 Зеленые стоянки
- 🚗 Смотровые площадки
- 🏠 Рыболовно-бивуачные стоянки
- 🏠 Рекреационные объекты, расположенные в населенных пунктах
- 🏠 Места для размещения транспорта, сезонные


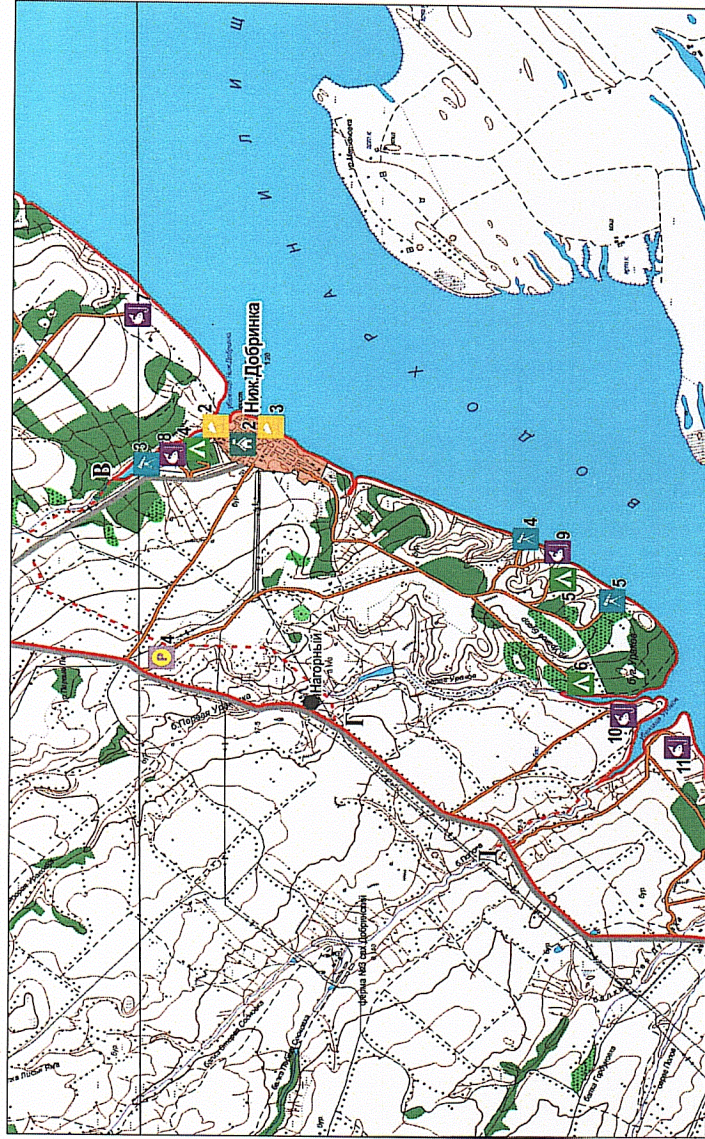
0 1 2 3 4 5 км

Картосхема "Маршруты передвижения автотранспортных средств к объектам рекреации и места для размещения (стоянки) автотранспортных средств по территории природного парка "Щербаковский" в границах Камышинского муниципального района Нижнедобринского сельского поселения"

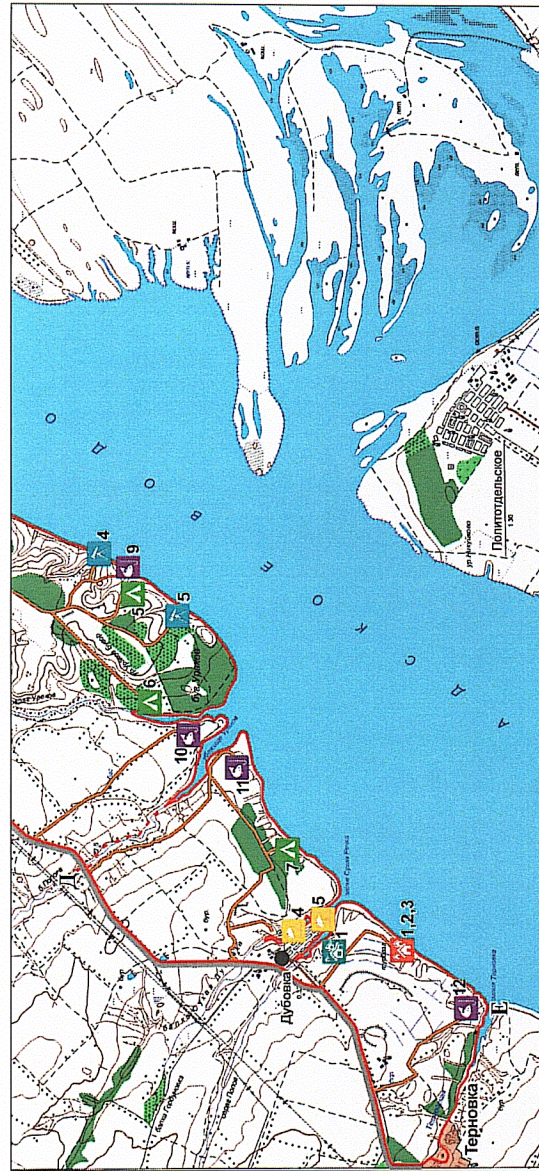



### Условные обозначения

- Граница природного парка “Щербаковский”
- - - Граница сельского поселения
- Автомобильные дороги общего пользования регионального значения (асфальтированные)
- Автомобильные дороги общего пользования регионального значения (грунтовые)
- Маршруты передвижения автотранспортных средств к объектам рекреации по территории природного парка
- Населенные пункты
- Административный центр
- 🏛️ Визит-центры, информационные центры, музеи
- 🌳 Зеленые стоянки
- 🏠 Смотровые площадки
- 🏡 Рыболовно-бивуачные стоянки
- 🏞️ Рекреационные объекты, расположенные в населенных пунктах
- 📍 Места для размещения транспорта, сезонные




Картосхема "Маршруты передвижения автотранспортных средств к объектам рекреации и места для размещения (стоянки) автотранспортных средств по территории природного парка "Щербаковский" в границах Камышинского муниципального района Терновского сельского поселения"

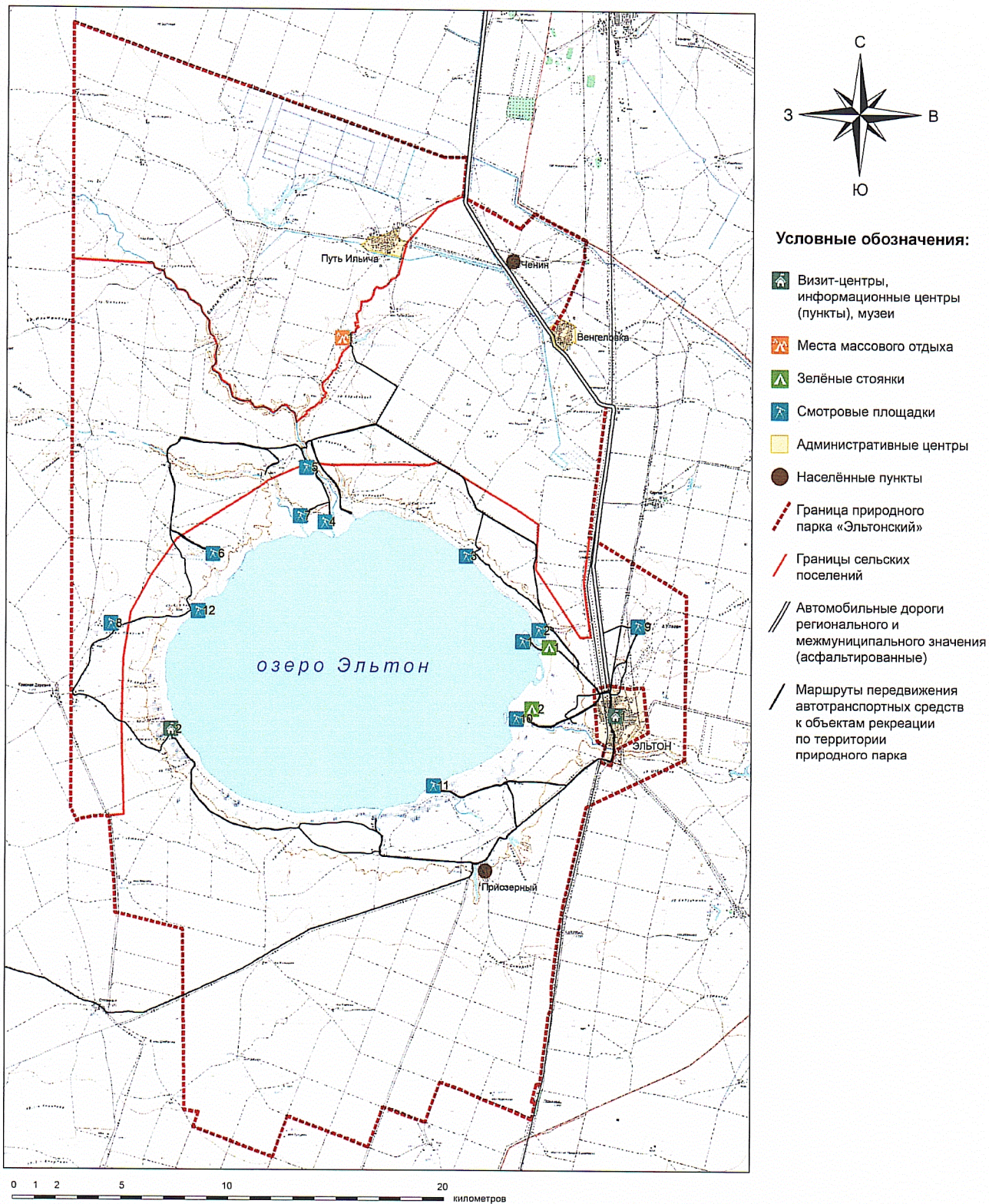


**Условные обозначения**

- Граница природного парка "Щербаковский"
- - - Граница сельского поселения
- Автомобильные дороги общего пользования регионального значения (асфальтированные)
- Автомобильные дороги общего пользования регионального значения (грунтовые)
- Маршруты передвижения автотранспортных средств к объектам рекреации по территории природного парка
- Населенные пункты
- Административный центр
- ▲ Зеленые стоянки
- ▲ Смотровые площадки
- ▲ Рыболовно-бивуачные стоянки
- Рекреационные объекты, расположенные в населенных пунктах
- Базы отдыха
- Территории садоводства или огородничества



Картосхема "Маршруты передвижения автотранспортных средств к объектам рекреации и места для размещения (стоянки) автотранспортных средств по территории природного парка "Эльтонский" в границах Палласовского муниципального района"



Приложение 3  
к приказу комитета природных  
ресурсов, лесного хозяйства  
и экологии Волгоградской  
области  
от 12.02.2024 № 252-ОД

"Утвержден  
приказом комитета природных  
ресурсов, лесного хозяйства  
и экологии Волгоградской  
области  
от 05.12.2017 № 2497

**Реестр  
туристических маршрутов и экологических троп, действующих  
на территории природных парков Волгоградской области**

№	Наименование туристического маршрута	Способ передвижения	Протяженность, км	Продолжительность
<b>ГБУ ВО "Природный парк "Волго-Ахтубинская пойма"</b>				
1.	"Памятник архитектурного зодчества города Ленинска"	пешеходный	1	2 часа
2.	Экологическая тропа "Озеро Лotosовое"	пешеходный	0,5	1 час
3.	"По грибным местам"	пешеходный	5	4 часа
4.	Экологическая тропа "Три озера"	велосипедный, пешеходный	8-10	3-5 часов
5.	Экскурсия "Конная тропа"	конный	1	15 минут
			2	30 минут
			4	1 час
6.	"Ерики Волго-Ахтубинской поймы"	водный, байдарочный	6	7 часов
			36	2 дня
7.	"По реке Ахтуба"	водный, байдарочный	80	6 дней
8.	Экологическая тропа "В гармонии с природой"	пешеходный	4	от 3-х часов
			5,5	от 3-х часов
			8	3 часа
9.	Экологическая тропа "Обитель птиц"	пешеходный	2	2-2,5 часа
			1*	1-1,5 часа
10.	Эколого-краеведческая тропа "Никифор Бегичев – выдающийся полярный исследователь и "последний землепроходец"	комбинированный (автомобильный и пешеходный)	34	3 часа



№	Наименование туристического маршрута	Способ передвижения	Протяженность, км	Продолжительность
11.	Экскурсия "Путешествие по Волго-Ахтубинской пойме"	комбинированный (автомобильный и пешеходный)	75	4 часа
			150	8 часа
<b>ГБУ ВО "Природный парк "Донской"</b>				
12.	"Вода и камень"	автомобильный	68	4-6 часов
13.	"Краски весенней степи"	автомобильный	40,5	2-4 часов
14.	"Тропы Задонья"	велосипедный	35	1 день
		автомобильный	35	4 часа
15.	"Возвращаясь к прошлому"	автомобильный	97*	4
<b>ГБУ ВО "Природный парк "Нижнехоперский"</b>				
16.	"Обзорная экскурсия по станции Букановской"	пешеходный	1	3 часа
17.	"Есть на свете такой уголок"	автомобильный	110	5 часов
18.	"К истокам Тихого Дона"	автомобильный	270	7 часов
19.	"Золотые купола"	автомобильный	320	1 день
20.	"Тур выходного дня"	водный	55	3 дня
21.	Экологическая тропа "Шакинская дубрава"	пешеходный	3,5	2-2,5 часа
22.	"История Дикого поля"	пешеходный	1	1 час
<b>ГБУ ВО "Природный парк "Усть-Медведицкий"</b>				
23.	WEEK END счастливый	водный	25	8-10 часов
24.	WEEK END длинный	водный	47	2 дня/1 ночь
25.	"Хопер-Дон	водный	110	5 дней/4 ночи
26.	"Вольный ветер"	водный	120	5 дней/4 ночи
27.	"Дорогой Степана Разина"	водный	25-30	10-12 часов
28.	"Кругосветка по природному парку Усть-Медведицкий"	водный, автомобильный, пешеходный	3*	3-4 часа
29.	Экологическая тропа "Ковыльные степи"	пешеходный	1-2	1,5-2 часа
<b>ГБУ ВО "Природный парк "Цимлянские пески"</b>				
30.	"В мире Цимлянских песков"	автомобильный	60	4 часа
31.	"Далекое прошлое Подонья"	автомобильный	140	6 часов
32.	"По стопам предков"	автомобильный	80	5 часов
33.	"Солнечный бриз"	водный	30	2 часа
			15*	1 час
<b>ГБУ ВО "Природный парк "Щербаковский"</b>				
34.	"Дитцев сад"	автомобильный	64	2-4 часа
35.	"Память места – по следам традиционных поселений поволжских немцев"	автомобильный	50	2-4 часа
36.	"Ураков бугор"	комбинированный (автомобильный)	40	4 часа
			30*	4 часа

№	Наименование туристического маршрута	Способ передвижения	Протяженность, км	Продолжительность
		и пешеходный)		
37.	"Даниловский овраг"	комбинированный (автомобильный и пешеходный)	64	3 часа
38.	"Столбичи и Щербаковский сброс"	водный	6	2 часа
39.	Экологическая тропа "Волжская Швейцария"	пешеходный	1,1	2 часа
40.	Учебная экологическая тропа "Экосистемы природного парка "Щербаковский"	пешеходный	1,5	1-2 часа
41.	Прогулочно-познавательная тропа "Нижняя Добринка – первая немецкая колония в Поволжье"	пешеходный	0,5	1-2 часа
<b>ГБУ ВО "Природный парк "Эльтонский"</b>				
42.	"Семиречье"	автомобильный	147	7-8 часов
43.	"Край ветров и бесконечных просторов"	автомобильный, пешеходный	26,8	3-3,5 часов
44.	"Междуречье"	автомобильный	70	4 часа
45.	"Степь заповедная"	автомобильный, конный велосипедный	20	3 часа
46.	"Живительная сила источника"	автомобильный, пешеходный, конный, велосипедный	20	3 часа
47.	"Озеро Эльтон"	автомобильный, пешеходный, конный	14	2-2,5 часа
48.	"Балка Сорочья"	автомобильный, конный	5	1 час
49.	Экологическая тропа "Степная аптека Приэльтона"	пешеходный	4,5	1,5 часа
50.	Экологическая тропа "Улаган – прошлое и настоящее" (для детей)	автомобильный, пешеходный, конный, велосипедный	10	2-2,5 часа
			10*	1,5 часа

\* экскурсионная программа, разработана для маломобильной группы населения (дети, маломобильные и/или пожилые граждане)"