



КОМИТЕТ ГОСУДАРСТВЕННОЙ ОХРАНЫ
ОБЪЕКТОВ КУЛЬТУРНОГО НАСЛЕДИЯ
ВОЛГОГРАДСКОЙ ОБЛАСТИ
(ОБЛКУЛЬТНАСЛЕДИЕ)

ПРИКАЗ

08 февраля 2024 г.

№ 12-н

Волгоград

Об утверждении описания местоположения границ защитных зон объектов культурного наследия регионального значения, расположенных на территории городского округа город-герой Волгоград и Ольховского района Волгоградской области, режима использования земель в границах данных защитных зон и о внесении изменений в некоторые приказы комитета государственной охраны объектов культурного наследия Волгоградской области

В соответствии со статьями 20.2 и 34.1 Федерального закона от 25 июня 2002 г. № 73-ФЗ "Об объектах культурного наследия (памятниках истории и культуры) народов Российской Федерации", Положением о комитете государственной охраны объектов культурного наследия Волгоградской области, утвержденным постановлением Администрации Волгоградской области от 19 декабря 2016 г. № 697-п, п р и к а з ы в а ю :

1. Утвердить описание местоположения границ защитных зон объектов культурного наследия:

1.1. "Братская могила советских воинов", расположенного по адресу (местонахождение): Волгоградская область, г. Волгоград, Тракторозаводский район, кладбище, согласно приложению 1;

1.2. "Братская могила участников гражданской войны, погибших в борьбе за власть Советов", расположенного по адресу (местонахождение): Волгоградская область, Ольховский район, с. Рыбинка, кладбище, согласно приложению 2;

1.3. "Братская могила советских воинов, погибших в период Сталинградской битвы", расположенного по адресу (местонахождение): Волгоградская область, Ольховский район, с. Рыбинка, парк, согласно приложению 3.

2. Утвердить режим использования земель в границах защитных зон объектов культурного наследия, расположенных на территории городского округа город-герой Волгоград и Ольховского района Волгоградской области, согласно приложению 4.

3. Внести в некоторые приказы комитета государственной охраны объектов культурного наследия Волгоградской области следующие изменения:

3.1. В приказе комитета государственной охраны объектов культурного наследия Волгоградской области от 24 февраля 2021 г. № 100 "Об утверждении

описания местоположения границ защитных зон объектов культурного наследия, расположенных на территории городского округа город-герой Волгоград, режима использования земель в границах защитных зон":

3.1.1. В пункте 1 приказа цифры "1 - 10" заменить цифрами "1-2, 4, 6-9";

3.1.2. Приложение 3 к названному приказу признать утратившим силу.

3.2. В приказе комитета государственной охраны объектов культурного наследия Волгоградской области от 16 ноября 2020 г. № 324 "Об утверждении описания местоположения границ защитных зон объектов культурного наследия, расположенных на территории Ольховского района Волгоградской области, режима использования земель в границах данных защитных зон":

3.2.1. В пункте 1 приказа цифры "1 - 11" заменить цифрами "1, 10";

3.2.2. Приложения 7, 8 к названному приказу признать утратившими силу.

4. Настоящий приказ вступает в силу со дня его подписания и подлежит официальному опубликованию.

Председатель комитета



А.Ю.Баженов

ПРИЛОЖЕНИЕ 1

к приказу комитета
государственной охраны
объектов культурного
наследия Волгоградской области

от 08.02.2024 № 12-н

Описание местоположения границ защитной зоны объекта культурного наследия регионального значения "Братская могила советских воинов", расположенного по адресу (местонахождение): Волгоградская область, г. Волгоград, Тракторозаводский район, кладбище¹

1. Графическое описание местоположения границ защитной зоны объекта культурного наследия регионального значения "Братская могила советских воинов", расположенного по адресу (местонахождение): Волгоградская область, г. Волгоград, Тракторозаводский район, кладбище

1.1. Сведения о защитной зоне объекта культурного наследия регионального значения "Братская могила советских воинов", расположенного по адресу (местонахождение): Волгоградская область, г. Волгоград, Тракторозаводский район, кладбище (далее именуется – защитная зона)

№ п/п	Характеристика защитной зоны	Описание характеристик защитной зоны
1	2	3
1.	Местоположение защитной зоны	Волгоградская область, г. Волгоград, Тракторозаводский район, кладбище
2.	Площадь +/- величина погрешности определения площади ($P \pm \Delta P$)	36414 кв.м +/- 67 кв.м
3.	Иные характеристики защитной зоны	-

¹ Адрес (местонахождение) объекта культурного наследия указан в соответствии с актом федерального органа охраны объектов культурного наследия о регистрации объекта культурного наследия в Едином государственном реестре объектов культурного наследия (памятников истории и культуры) народов Российской Федерации.

1.2. Сведения о местоположении границ защитной зоны

1.2.1. Система координат: МСК-34 зона 1.

1.2.2. Сведения о характерных точках границ защитной зоны:



Обозначение характерных точек границ	Координаты (метров)		Метод определения координат характерной точки	Средняя квадратическая погрешность положения характерной точки (M _t) (метров)	Описание обозначения точки на местности (при наличии)
	X	Y			
1	2	3	4	5	6
н5	497056,46	1414174,49	Аналитический	0,1	-
н6	497052,94	1414197,17		0,1	-
н7	497045,75	1414215,80		0,1	-
н8	497037,41	1414229,43		0,1	-
н9	497026,80	1414243,90		0,1	-
н10	497015,93	1414255,62		0,1	-
н11	497003,33	1414265,45		0,1	-
н12	496985,64	1414274,72		0,1	-
н13	496964,50	1414280,63		0,1	-
н14	496942,57	1414281,79		0,1	-
н15	496922,85	1414278,66		0,1	-
н16	496904,15	1414271,67		0,1	-
н17	496889,60	1414262,91		0,1	-
н18	496869,05	1414246,77		0,1	-
н19	496856,16	1414231,52		0,1	-
н20	496845,06	1414210,30		0,1	-
н21	496839,59	1414189,04		0,1	-
н22	496838,90	1414167,10		0,1	-
н23	496843,30	1414144,57		0,1	-
н24	496849,81	1414128,89		0,1	-
н25	496857,68	1414116,14		0,1	-
н26	496867,75	1414102,36		0,1	-
н27	496879,24	1414089,87		0,1	-
н28	496888,55	1414082,31		0,1	-
н29	496901,35	1414074,51		0,1	-
н30	496912,34	1414069,71		0,1	-
н31	496929,70	1414065,06		0,1	-
н32	496951,62	1414063,70		0,1	-
н33	496970,40	1414066,40		0,1	-
н34	496988,32	1414072,60		0,1	-
н35	497000,61	1414079,28		0,1	-
н36	497015,28	1414089,71		0,1	-
н37	497028,92	1414101,64		0,1	-
н38	497039,55	1414114,88		0,1	-
н39	497049,35	1414133,41		0,1	-
н40	497055,07	1414153,58		0,1	-
н5	497056,46	1414174,49		0,1	-

1	496948,30	1414181,95		0,1	-
2	496938,59	1414174,91		0,1	-
3	496946,82	1414163,58	Аналитический	0,1	-
4	496956,53	1414170,63		0,1	-
1	496948,30	1414181,95		0,1	-

1.3. План границ защитной зоны



Условные обозначения:

- n1 - характеристическая точка границы защитной зоны;
-  - граница объекта культурного наследия;
-  - граница защитной зоны объекта культурного наследия;
- 34:34:010015 - обозначение кадастрового квартала.

ПРИЛОЖЕНИЕ 2

к приказу комитета
государственной охраны
объектов культурного
наследия Волгоградской области

от 08.02.2024 № 12-н

Описание местоположения границ защитной зоны объекта культурного наследия регионального значения "Братская могила участников гражданской войны, погибших в борьбе за власть Советов", расположенного по адресу (местонахождение): Волгоградская область, Ольховский район, с. Рыбинка, кладбище²

1. Графическое описание местоположения границ защитной зоны объекта культурного наследия регионального значения "Братская могила участников гражданской войны, погибших в борьбе за власть Советов", расположенного по адресу (местонахождение): Волгоградская область, Ольховский район, с. Рыбинка, кладбище

1.1. Сведения о защитной зоне объекта культурного наследия регионального значения Братская могила участников гражданской войны, погибших в борьбе за власть Советов", расположенного по адресу (местонахождение): Волгоградская область, Ольховский район, с. Рыбинка, кладбище (далее именуется – защитная зона)

№ п/п	Характеристика защитной зоны	Описание характеристик защитной зоны
1	2	3
1.	Местоположение защитной зоны	Волгоградская область, Ольховский район, с. Рыбинка, кладбище
2.	Площадь +/- величина погрешности определения площади ($P \pm \Delta P$)	34796 кв.м +/- 65 кв.м
3.	Иные характеристики защитной зоны	-

² Адрес (местонахождение) объекта культурного наследия указан в соответствии с актом федерального органа охраны объектов культурного наследия о регистрации объекта культурного наследия в Едином государственном реестре объектов культурного наследия (памятников истории и культуры) народов Российской Федерации.

1.2. Сведения о местоположении границ защитной зоны

1.2.1. Система координат: МСК-34 зона 1.



1.2.2. Сведения о характерных точках границ защитной зоны:

Обозначение характерных точек границ	Координаты (метров)		Метод определения координат характерной точки	Средняя квадратическая погрешность положения характерной точки (M _t) (метров)	Описание обозначения точки на местности (при наличии)
	X	Y			
1	2	3	4	5	6
н5	626577,52	1423575,47		0,1	-
н6	626575,34	1423596,28		0,1	-
н7	626569,28	1423615,76		0,1	-
н8	626559,26	1423634,12		0,1	-
н9	626545,82	1423650,17		0,1	-
н10	626530,00	1423663,04		0,1	-
н11	626511,99	1423672,61		0,1	-
н12	626492,46	1423678,51		0,1	-
н13	626471,63	1423680,51		0,1	-
н14	626450,82	1423678,33		0,1	-
н15	626430,86	1423672,06		0,1	-
н16	626412,98	1423662,25		0,1	-
н17	626396,73	1423648,65		0,1	-
н18	626383,77	1423632,89		0,1	-
н19	626374,11	1423614,92		0,1	-
н20	626368,02	1423594,91		0,1	-
н21	626366,02	1423574,61		0,1	-
н22	626367,99	1423554,31	Метод	0,1	-
н23	626374,06	1423534,28	спутниковых	0,1	-
н24	626383,98	1423515,87	геодезических	0,1	-
н25	626397,34	1423499,76	измерений	0,1	-
н26	626413,54	1423486,51		0,1	-
н27	626431,55	1423476,94		0,1	-
н28	626451,08	1423471,05		0,1	-
н29	626471,91	1423469,05		0,1	-
н30	626492,72	1423471,22		0,1	-
н31	626512,68	1423477,49		0,1	-
н32	626530,99	1423487,60		0,1	-
н33	626547,18	1423501,28		0,1	-
н34	626560,35	1423517,53		0,1	-
н35	626569,82	1423535,60		0,1	-
н36	626575,62	1423555,16		0,1	-
н5	626577,52	1423575,47		0,1	-
н1	626473,35	1423569,70		0,1	-
н2	626476,35	1423573,70		0,1	-
н3	626469,55	1423578,80		0,1	-
н4	626466,55	1423574,79		0,1	-
н1	626473,35	1423569,70		0,1	-

1.3. План границ защитной зоны



Условные обозначения:

- н1 - н36 - характерная точка границы защитной зоны;
-  - граница объекта культурного наследия;
-  - граница защитной зоны объекта культурного наследия.

ПРИЛОЖЕНИЕ 3

к приказу комитета
государственной охраны
объектов культурного
наследия Волгоградской области

от 08.02.2024 № 12-н

Описание местоположения границ защитной зоны объекта культурного наследия регионального значения "Братская могила советских воинов, погибших в период Сталинградской битвы", расположенного по адресу (местонахождение): Волгоградская область, Ольховский район, с. Рыбинка, парк³

1. Графическое описание местоположения границ защитной зоны объекта культурного наследия регионального значения "Братская могила советских воинов, погибших в период Сталинградской битвы", расположенного по адресу (местонахождение): Волгоградская область, Ольховский район, с. Рыбинка, парк

1.1. Сведения о защитной зоне объекта культурного наследия регионального значения "Братская могила советских воинов, погибших в период Сталинградской битвы", расположенного по адресу (местонахождение): Волгоградская область, Ольховский район, с. Рыбинка, парк (далее именуется – защитная зона)

№ п/п	Характеристика защитной зоны	Описание характеристик защитной зоны
1	2	3
1.	Местоположение защитной зоны	Волгоградская область, Ольховский район, с. Рыбинка, парк
2.	Площадь +/- величина погрешности определения площади ($P \pm \Delta P$)	34796 кв.м +/- 65 кв.м
3.	Иные характеристики защитной зоны	-

³ Адрес (местонахождение) объекта культурного наследия указан в соответствии с актом федерального органа охраны объектов культурного наследия о регистрации объекта культурного наследия в Едином государственном реестре объектов культурного наследия (памятников истории и культуры) народов Российской Федерации.

1.2. Сведения о местоположении границ защитной зоны

1.2.1. Система координат: МСК-34 зона 1.

1.2.2. Сведения о характерных точках границ защитной зоны:



Обозначение характерных точек границ	Координаты (метров)		Метод определения координат характерной точки	Средняя квадратическая погрешность положения характерной точки (M _t) (метров)	Описание обозначения точки на местности (при наличии)
	X	Y			
1	2	3	4	5	6
н5	626577,52	1423575,47		0,1	-
н6	626575,34	1423596,28		0,1	-
н7	626569,28	1423615,76		0,1	-
н8	626559,26	1423634,12		0,1	-
н9	626545,82	1423650,17		0,1	-
н10	626530,00	1423663,04		0,1	-
н11	626511,99	1423672,61		0,1	-
н12	626492,46	1423678,51		0,1	-
н13	626471,63	1423680,51		0,1	-
н14	626450,82	1423678,33		0,1	-
н15	626430,86	1423672,06		0,1	-
н16	626412,98	1423662,25		0,1	-
н17	626396,73	1423648,65		0,1	-
н18	626383,77	1423632,89		0,1	-
н19	626374,11	1423614,92		0,1	-
н20	626368,02	1423594,91		0,1	-
н21	626366,02	1423574,61		0,1	-
н22	626367,99	1423554,31		0,1	-
н23	626374,06	1423534,28		0,1	-
н24	626383,98	1423515,87		0,1	-
н25	626397,34	1423499,76		0,1	-
н26	626413,54	1423486,51		0,1	-
н27	626431,55	1423476,94		0,1	-
н28	626451,08	1423471,05		0,1	-
н29	626471,91	1423469,05		0,1	-
н30	626492,72	1423471,22		0,1	-
н31	626512,68	1423477,49		0,1	-
н32	626530,99	1423487,60		0,1	-
н33	626547,18	1423501,28		0,1	-
н34	626560,35	1423517,53		0,1	-
н35	626569,82	1423535,60		0,1	-
н36	626575,62	1423555,16		0,1	-
н5	626577,52	1423575,47		0,1	-
н1	626473,35	1423569,70		0,1	-
н2	626476,35	1423573,70		0,1	-
н3	626469,55	1423578,80		0,1	-
н4	626466,55	1423574,79		0,1	-
н1	626473,35	1423569,70		0,1	-

Метод
спутниковых
геодезических
измерений

1.3. План границ защитной зоны



Условные обозначения:

- n1 - n36 - характерная точка границы защитной зоны;
-  - граница объекта культурного наследия;
-  - граница защитной зоны объекта культурного наследия.

ПРИЛОЖЕНИЕ 4

к приказу комитета государственной
охраны объектов культурного наследия
Волгоградской области

от 08.02.2024 № 12-н

Режим использования земель в границах защитных зон объектов культурного наследия, расположенных на территории городского округа город-герой Волгоград и Ольховского района Волгоградской области

В границах защитных зон объектов культурного наследия, расположенных на территории городского округа город-герой Волгоград и Ольховского района Волгоградской области, запрещаются строительство объектов капитального строительства и их реконструкция, связанная с изменением их параметров (высоты, количества этажей, площади), за исключением строительства и реконструкции линейных объектов.