



КОМИТЕТ ГОСУДАРСТВЕННОЙ ОХРАНЫ
ОБЪЕКТОВ КУЛЬТУРНОГО НАСЛЕДИЯ
ВОЛГОГРАДСКОЙ ОБЛАСТИ
(ОБЛКУЛЬТНАСЛЕДИЕ)

ПРИКАЗ

25 декабря 2023 г.

№ 613

Волгоград

Об установлении зон охраны объектов культурного наследия регионального значения, расположенных на территории Кумылженского, Михайловского и Новоаннинского районов Волгоградской области, утверждении требований к градостроительным регламентам в границах данных зон и о внесении изменений в некоторые приказы комитета государственной охраны объектов культурного наследия Волгоградской области

В соответствии со статьей 34 Федерального закона от 25 июня 2002 г. № 73-ФЗ "Об объектах культурного наследия (памятниках истории и культуры) народов Российской Федерации", статьями 57.1, 106 Земельного кодекса Российской Федерации, пунктом 15 Положения о зонах охраны объектов культурного наследия (памятников истории и культуры) народов Российской Федерации, утвержденного постановлением Правительства Российской Федерации от 12 сентября 2015 г. № 972 "Об утверждении Положения о зонах охраны объектов культурного наследия (памятников истории и культуры) народов Российской Федерации и о признании утратившими силу отдельных положений нормативных правовых актов Правительства Российской Федерации", статьей 10 Закона Волгоградской области от 01 июля 2009 г. № 1908-ОД "Об объектах культурного наследия (памятниках истории и культуры) народов Российской Федерации на территории Волгоградской области", Порядком принятия решения об установлении, изменении зон охраны объектов культурного наследия регионального значения, зон охраны объектов культурного наследия местного (муниципального) значения, утверждения требований к градостроительным регламентам в границах территорий данных зон, утвержденным приказом комитета государственной охраны объектов культурного наследия Волгоградской области от 14 марта 2019 г. № 43, Положением о комитете государственной охраны объектов культурного наследия Волгоградской области, утвержденным постановлением Администрации Волгоградской области от 19 декабря 2016 г. № 697-п, п р и к а з ы в а ю:

1. Установить зоны охраны и утвердить требования к градостроительным регламентам в границах зон охраны объектов культурного наследия регионального значения:

1.1. "Братская могила советских воинов, погибших в период

Сталинградской битвы", расположенного по адресу (местонахождение): Волгоградская область, Кумылженский район, хут. Шакин, согласно приложению 1;

1.2. "Братская могила участников гражданской войны, погибших за власть Советов", расположенного по адресу (местонахождение): Волгоградская область, Кумылженский район, хут. Шакин, согласно приложению 2;

1.3. "Братская могила советских воинов, погибших в период Сталинградской битвы", расположенного по адресу (местонахождение): Волгоградская область, Кумылженский район, хут. Суляевский, согласно приложению 3;

1.4. "Братская могила советских воинов, погибших в период Сталинградской битвы", расположенного по адресу (местонахождение): Волгоградская область, Кумылженский район, хут. Ильменевский, кладбище, согласно приложению 4;

1.5. "Братская могила участников гражданской войны и советских воинов, погибших в период Сталинградской битвы", расположенного по адресу (местонахождение): Волгоградская область, Кумылженский район, хут. Жуковский, согласно приложению 5;

1.6. "Братская могила советских воинов, погибших в период Сталинградской битвы", расположенного по адресу (местонахождение): Волгоградская область, Кумылженский район, хут. Чиганаки-1, согласно приложению 6;

1.7. "Братская могила советских воинов, погибших в период Сталинградской битвы", расположенного по адресу (местонахождение): Волгоградская область, Михайловский район, с. Сидоры, кладбище, согласно приложению 7;

1.8. "Братская могила советских воинов, погибших в период Сталинградской битвы", расположенного по адресу (местонахождение): Волгоградская область, Михайловский район, пос. Отрадное, кладбище, согласно приложению 8;

1.9. "Братская могила участников гражданской войны и советских воинов, погибших в период Сталинградской битвы", расположенного по адресу (местонахождение): Волгоградская область, Новоаннинский район, хут. Новокиевка, согласно приложению 9;

1.10. "Братская могила советских воинов, погибших в период Сталинградской битвы", расположенного по адресу (местонахождение): Волгоградская область, Новоаннинский район, пос. Тростянский, согласно приложению 10.

2. Внести в некоторые приказы комитета государственной охраны объектов культурного наследия Волгоградской области следующие изменения:

2.1. В приказе комитета государственной охраны объектов культурного наследия Волгоградской области от 29 декабря 2020 г. № 478 "Об утверждении описания местоположения границ защитных зон объектов культурного наследия, расположенных на территории городского округа город Михайловка,

Кумылженского и Серафимовичского районов Волгоградской области, режима использования земель в границах данных защитных зон":

2.1.1. В пункте 1 приказа слова "приложениям 1 - 10" заменить словами "приложениям 6 - 10";

2.1.2. Приложение 2 к названному приказу признать утратившим силу.

2.2. В приказе комитета государственной охраны объектов культурного наследия Волгоградской области от 16 декабря 2020 г. № 448 "Об утверждении описания местоположения границ защитных зон объектов культурного наследия, расположенных на территории Новоаннинского района Волгоградской области, режима использования земель в границах данных защитных зон":

2.2.1. В пункте 1 приказа слова "приложениям 1 - 7" заменить словами "приложениям 1, 3 - 6";

2.2.2. Приложения 2, 7 к названному приказу признать утратившими силу.

2.3. В приказе комитета государственной охраны объектов культурного наследия Волгоградской области от 13 апреля 2022 г. № 144 "Об установлении зон охраны ряда объектов культурного наследия регионального значения, расположенных на территории Алексеевского, Михайловского, Камышинского и Ленинского районов Волгоградской области, утверждении требований к градостроительным регламентам в границах данных зон" абзац четвертый пункта 2 исключить.

2.4. В приказе комитета государственной охраны объектов культурного наследия Волгоградской области от 22 ноября 2022 г. № 606 "Об утверждении описания местоположения границ защитных зон объектов культурного наследия регионального значения, расположенных на территории городского округа город Михайловка Волгоградской области, режима использования земель в границах данных защитных зон" абзац второй пункта 3 исключить.

2.5. В приказе комитета государственной охраны объектов культурного наследия Волгоградской области от 22 ноября 2022 г. № 607 "Об утверждении описания местоположения границ защитных зон объектов культурного наследия регионального значения, расположенных на территории городского округа город Михайловка Волгоградской области, режима использования земель в границах данных защитных зон" абзац второй пункта 3 исключить.

2.6. В приказе комитета государственной охраны объектов культурного наследия Волгоградской области от 02 ноября 2022 г. № 560 "Об утверждении описания местоположения границ защитных зон объектов культурного наследия регионального значения, расположенных на территории Кумылженского района Волгоградской области, режима использования земель в границах данных защитных зон" абзацы второй, пятый пункта 3 исключить.

2.7. В приказе комитета государственной охраны объектов культурного наследия Волгоградской области от 02 ноября 2022 г. № 561 "Об утверждении описания местоположения границ защитных зон объектов культурного наследия регионального значения, расположенных на территории городского округа город Михайловка и Кумылженского района Волгоградской области, режима использования земель в границах данных защитных зон" абзац третий пункта 3 исключить.

3. Признать утратившими силу приказы комитета государственной охраны объектов культурного наследия Волгоградской области:

от 16 декабря 2020 г. № 449 "Об утверждении описания местоположения границ защитных зон объектов культурного наследия, расположенных на территории городского округа город Михайловка Волгоградской области, режима использования земель в границах данных защитных зон";


от 22 декабря 2020 г. № 461 "Об утверждении описания местоположения границ защитных зон объектов культурного наследия, расположенных на территории Кумылженского района Волгоградской области, режима использования земель в границах данных защитных зон";

от 22 декабря 2020 г. № 463 "Об утверждении описания местоположения границ защитных зон объектов культурного наследия, расположенных на территории Кумылженского района Волгоградской области, режима использования земель в границах данных защитных зон".

от 09 февраля 2021 г. № 49 "О внесении изменения в приказ комитета государственной охраны объектов культурного наследия Волгоградской области от 22 декабря 2020 г. № 461 "Об утверждении описания местоположения границ защитных зон объектов культурного наследия, расположенных на территории Кумылженского района Волгоградской области, режима использования земель в границах данных защитных зон".

4. Настоящий приказ вступает в силу со дня его подписания и подлежит официальному опубликованию.

Председатель комитета



А.Ю.Баженов

ПРИЛОЖЕНИЕ 1

к приказу комитета государственной
охраны объектов культурного
наследия Волгоградской области

от 25.12.2023 № 613

Зона охраны объекта культурного наследия регионального значения "Братская могила советских воинов, погибших в период Сталинградской битвы", расположенного по адресу (местонахождение): Волгоградская область, Кумылженский район, хут. Шакин¹

1. Графическое описание местоположения границ зоны охраны объекта культурного наследия регионального значения "Братская могила советских воинов, погибших в период Сталинградской битвы", расположенного по адресу (местонахождение): Волгоградская область, Кумылженский район, хут. Шакин

1.1. Сведения о зоне охраны объекта культурного наследия регионального значения "Братская могила советских воинов, погибших в период Сталинградской битвы", расположенного по адресу (местонахождение): Волгоградская область, Кумылженский район, хут. Шакин (далее именуется – зона охраны)

№ п/п	Характеристика зоны охраны	Описание характеристик зоны охраны
1	2	3
1.	Местоположение зоны охраны	Волгоградская область, Кумылженский район, хут. Шакин
2.	Площадь +/- величина погрешности определения площади ($P \pm \Delta P$)	1031 кв.м +/- 1 кв.м
3.	Иные характеристики зоны охраны	-

¹ Адрес (местонахождение) и наименование объекта культурного наследия указаны в соответствии с актом федерального органа охраны объектов культурного наследия о регистрации объекта культурного наследия в Едином государственном реестре объектов культурного наследия (памятников истории и культуры) народов Российской Федерации.

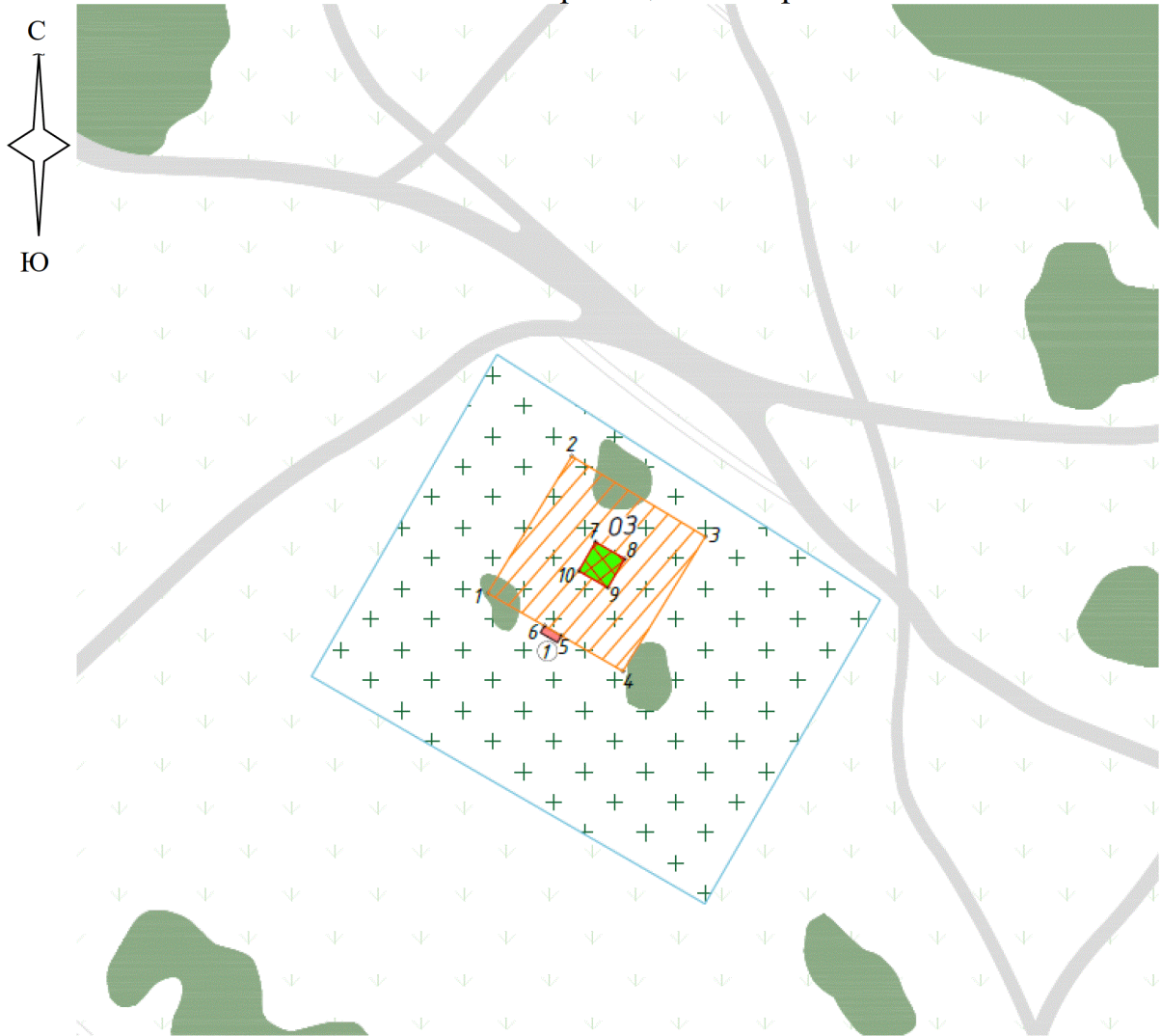
1.2. Сведения о местоположении границ зоны охраны

1.2.1. Система координат: МСК-34 зона 1.

1.2.2. Сведения о характерных точках границ зоны охраны:

Обозначение характерных точек границ	Координаты (метров)		Метод определения координат характерной точки	Средняя квадратическая погрешность положения характерной точки (M _t) (метров)	Описание обозначения точки на местности (при наличии)
	X	Y			
1	2	3	4	5	6
1	610640,51	1238409,24	Аналитический метод	0,1	-
2	610668,99	1238426,78		0,1	-
3	610652,26	1238454,65		0,1	-
4	610624,23	1238437,43		0,1	-
5	610631,63	1238424,62		0,1	-
6	610633,68	1238421,07		0,1	-
1	610640,51	1238409,24		0,1	-
7	610651,13	1238431,75		0,1	-
8	610647,65	1238437,76		0,1	-
9	610641,64	1238434,29		0,1	-
10	610645,11	1238428,28	0,1	-	
7	610651,13	1238431,75	0,1	-	

1.3. Схема границ зоны охраны



Условные обозначения:



1-10

- охранная зона объекта культурного наследия;
- граница территории объекта культурного наследия;
- характерные точки охранной зоны объекта культурного наследия.

2. Текстовое описание местоположения границ зоны охраны

Прохождение границы		Описание прохождения границы
от точки	до точки	
1	2	3
1	2	на северо-восток – 33,45 м
2	3	на юго-восток – 32,50 м
3	4	на юго-запад – 32,89 м
4	5	на северо-запад – 14,80 м
5	6	на северо-запад – 4,10 м
6	1	на северо-запад – 13,66 м
7	8	на юго-восток – 6,94 м
8	9	на юго-запад – 6,94 м
9	10	на северо-запад – 6,94 м
10	7	на северо-восток – 6,94 м

Требования к градостроительным регламентам в границах зоны охраны объекта культурного наследия регионального значения "Братская могила советских воинов, погибших в период Сталинградской битвы", расположенного по адресу (местонахождение): Волгоградская область, Кумылженский район, хут. Шакин

В границах охранной зоны объекта культурного наследия запрещается:
размещение объектов, являющихся источниками повышенной пожаро- и взрывоопасности;

строительство объектов капитального строительства, за исключением применения специальных мер, направленных на сохранение и восстановление (регенерацию) историко-градостроительной и (или) природной среды объекта культурного наследия;

строительство капитальных линейных объектов инженерной инфраструктуры (внешние сети водоснабжения, канализации, теплоснабжения, газоснабжения), а также реконструкция линейных объектов инженерной инфраструктуры с увеличением их габаритов в наземной части;

проведение строительных и иных работ на земельном участке, непосредственно связанном с земельным участком в границах территории объекта культурного наследия, без наличия в проектной документации разделов об обеспечении сохранности указанного объекта культурного наследия;

изменение отметок рельефа более чем на 0,25 м;

размещение площадок для хранения и складирования бытовых и промышленных отходов;

установка и эксплуатация всех типов наружной рекламы;

размещение временных построек и объектов, за исключением временных построек и объектов, необходимых для осуществления работ по сохранению объекта культурного наследия, временных элементов событийного и праздничного оформления;

размещение телевизионных и радиоантенн, базовых станций сотовой связи.

В границах охранной зоны объекта культурного наследия разрешается:

применение специальных мер, направленных на сохранение и восстановление (регенерацию) историко-градостроительной и (или) природной среды объекта культурного наследия;

проведение мероприятий, направленных на обеспечение пожарной и экологической безопасности;

строительство подземным способом некапитальных инженерных коммуникаций, необходимых для благоустройства территории;

реконструкция существующих линейных объектов инженерной инфраструктуры (внешние сети водоснабжения, канализации, теплоснабжения, газоснабжения, электроснабжения, телефонизации, интернет) без увеличения их габаритов в наземной части;

проведение работ по благоустройству и регулировке озеленения территории, в том числе:

организация пешеходных и велосипедных дорожек, с использованием в покрытии натуральных материалов (камень, дерево, гравийная смесь и другие)

или имитирующих натуральные материалы (тротуарная плитка серых и коричневых оттенков);

установка малых архитектурных форм;

посадка деревьев, кустарников, разбивка газонов и цветников, санация в целях улучшения условий восприятия объекта культурного наследия, санитарная рубка;

установка информационных конструкций, содержащих сведения об истории места и связанных с ним исторических событий высотой не более 2 м и площадью информационного поля не более 1,5 м;

установка ограждений просвет, которых составляет не менее 50 процентов поверхности ограждения и высотой не более 1,5 м.

ПРИЛОЖЕНИЕ 2

к приказу комитета государственной
охраны объектов культурного
наследия Волгоградской области

от 25.12.2023 № 613

Зона охраны объекта культурного наследия регионального значения "Братская могила участников гражданской войны, погибших за власть Советов", расположенного по адресу (местонахождение): Волгоградская область, Кумылженский район, хут. Шакин²

1. Графическое описание местоположения границ зоны охраны объекта культурного наследия регионального значения "Братская могила участников гражданской войны, погибших за власть Советов", расположенного по адресу (местонахождение): Волгоградская область, Кумылженский район, хут. Шакин

1.1. Сведения о зоне охраны объекта культурного наследия регионального значения "Братская могила участников гражданской войны, погибших за власть Советов", расположенного по адресу (местонахождение): Волгоградская область, Кумылженский район, хут. Шакин (далее именуется – зона охраны)

№ п/п	Характеристика зоны охраны	Описание характеристик зоны охраны
1	2	3
1.	Местоположение зоны охраны	Волгоградская область, Кумылженский район, хут. Шакин
2.	Площадь +/- величина погрешности определения площади ($P \pm \Delta P$)	600 кв.м +/- 1 кв.м
3.	Иные характеристики зоны охраны	-

² Адрес (местонахождение) и наименование объекта культурного наследия указаны в соответствии с актом федерального органа охраны объектов культурного наследия о регистрации объекта культурного наследия в Едином государственном реестре объектов культурного наследия (памятников истории и культуры) народов Российской Федерации.

1.2. Сведения о местоположении границ зоны охраны

1.2.1. Система координат: МСК-34 зона 1.

1.2.2. Сведения о характерных точках границ зоны охраны:

Обозначение характерных точек границ	Координаты (метров)		Метод определения координат характерной точки	Средняя квадратическая погрешность положения характерной точки (M _t) (метров)	Описание обозначения точки на местности (при наличии)
	X	Y			
1	2	3	4	5	6
1	610628,61	1238406,59		0,1	-
2	610650,37	1238419,16		0,1	-
3	610638,32	1238440,03		0,1	-
4	610616,56	1238427,46		0,1	-
1	610628,61	1238406,59	Аналитический метод	0,1	-
5	610633,68	1238421,07		0,1	-
6	610631,63	1238424,62		0,1	-
7	610630,22	1238423,80		0,1	-
8	610632,27	1238420,25		0,1	-
5	610633,68	1238421,07		0,1	-

1.3. Схема границ зоны охраны



Условные обозначения:



1-8

- охранная зона объекта культурного наследия;
- граница территории объекта культурного наследия;
- характерные точки охранной зоны объекта культурного наследия.

2. Текстовое описание местоположения границ зоны охраны

Прохождение границы		Описание прохождения границы
от точки	до точки	
1	2	3
1	2	на северо-восток – 25,13 м
2	3	на юго-восток – 24,10 м
3	4	на юго-запад – 25,13 м
4	1	на северо-запад – 24,10 м
5	6	на юго-восток – 4,10 м
6	7	на юго-запад – 1,63 м
7	8	на северо-запад – 4,10 м
8	5	на северо-восток – 1,63 м

Требования к градостроительным регламентам в границах зоны охраны объекта культурного наследия регионального значения "Братская могила участников гражданской войны, погибших за власть Советов", расположенного по адресу (местонахождение): Волгоградская область, Кумылженский район, хут. Шакин

В границах охранной зоны объекта культурного наследия запрещается:
размещение объектов, являющихся источниками повышенной пожаро- и взрывоопасности;

строительство объектов капитального строительства, за исключением применения специальных мер, направленных на сохранение и восстановление (регенерацию) историко-градостроительной и (или) природной среды объекта культурного наследия;

строительство капитальных линейных объектов инженерной инфраструктуры (внешние сети водоснабжения, канализации, теплоснабжения, газоснабжения), а также реконструкция линейных объектов инженерной инфраструктуры с увеличением их габаритов в наземной части;

проведение строительных и иных работ на земельном участке, непосредственно связанном с земельным участком в границах территории объекта культурного наследия, без наличия в проектной документации разделов об обеспечении сохранности указанного объекта культурного наследия;

изменение отметок рельефа более чем на 0,25 м;

размещение площадок для хранения и складирования бытовых и промышленных отходов;

установка и эксплуатация всех типов наружной рекламы;

размещение временных построек и объектов, за исключением временных построек и объектов, необходимых для осуществления работ по сохранению объекта культурного наследия, временных элементов событийного и праздничного оформления;

размещение телевизионных и радиоантенн, базовых станций сотовой связи.

В границах охранной зоны объекта культурного наследия разрешается:

применение специальных мер, направленных на сохранение и восстановление (регенерацию) историко-градостроительной и (или) природной среды объекта культурного наследия;

проведение мероприятий, направленных на обеспечение пожарной и экологической безопасности;

строительство подземным способом некапитальных инженерных коммуникаций, необходимых для благоустройства территории;

реконструкция существующих линейных объектов инженерной инфраструктуры (внешние сети водоснабжения, канализации, теплоснабжения, газоснабжения, электроснабжения, телефонизации, интернет) без увеличения их габаритов в наземной части;

проведение работ по благоустройству и регулировке озеленения территории, в том числе:

организация пешеходных и велосипедных дорожек, с использованием в покрытии натуральных материалов (камень, дерево, гравийная смесь и другие)

или имитирующих натуральные материалы (тротуарная плитка серых и коричневых оттенков);

установка малых архитектурных форм;

посадка деревьев, кустарников, разбивка газонов и цветников, санация в целях улучшения условий восприятия объекта культурного наследия, санитарная рубка;

установка информационных конструкций, содержащих сведения об истории места и связанных с ним исторических событий высотой не более 2 м и площадью информационного поля не более 1,5 м;

установка ограждений просвет, которых составляет не менее 50 процентов поверхности ограждения и высотой не более 1,5 м.

ПРИЛОЖЕНИЕ 3

к приказу комитета государственной
охраны объектов культурного
наследия Волгоградской области

от 25.12.2023 № 613

Зона охраны объекта культурного наследия регионального значения "Братская могила советских воинов, погибших в период Сталинградской битвы", расположенного по адресу (местонахождение): Волгоградская область, Кумылженский район, хут. Суляевский³

1. Графическое описание местоположения границ зоны охраны объекта культурного наследия регионального значения "Братская могила советских воинов, погибших в период Сталинградской битвы", расположенного по адресу (местонахождение): Волгоградская область, Кумылженский район, хут. Суляевский

1.1. Сведения о зоне охраны объекта культурного наследия регионального значения "Братская могила советских воинов, погибших в период Сталинградской битвы", расположенного по адресу (местонахождение): Волгоградская область, Кумылженский район, хут. Суляевский (далее именуется – зона охраны)

№ п/п	Характеристика зоны охраны	Описание характеристик зоны охраны
1	2	3
1.	Местоположение зоны охраны	Волгоградская область, Кумылженский район, хут. Суляевский
2.	Площадь +/- величина погрешности определения площади ($P \pm \Delta P$)	1208 кв.м +/- 1 кв.м
3.	Иные характеристики зоны охраны	-

³ Адрес (местонахождение) и наименование объекта культурного наследия указаны в соответствии с актом федерального органа охраны объектов культурного наследия о регистрации объекта культурного наследия в Едином государственном реестре объектов культурного наследия (памятников истории и культуры) народов Российской Федерации.

1.2. Сведения о местоположении границ зоны охраны

1.2.1. Система координат: МСК-34 зона 1.

1.2.2. Сведения о характерных точках границ зоны охраны:

Обозначение характерных точек границ	Координаты (метров)		Метод определения координат характерной точки	Средняя квадратическая погрешность положения характерной точки (M _t) (метров)	Описание обозначения точки на местности (при наличии)
	X	Y			
1	2	3	4	5	6
1	633541,48	1268912,86	Аналитический метод	0,1	-
2	633541,48	1268947,88		0,1	-
3	633528,40	1268947,88		0,1	-
4	633503,47	1268942,43		0,1	-
5	633503,75	1268913,01		0,1	-
1	633541,48	1268912,86		0,1	-
6	633513,40	1268936,18		0,1	-
7	633515,48	1268932,09		0,1	-
8	633524,89	1268936,79		0,1	-
9	633522,81	1268940,88		0,1	-
6	633513,40	1268936,18	0,1	-	

1.3. Схема границ зоны охраны



Условные обозначения:



1-9

- охранная зона объекта культурного наследия;
- граница территории объекта культурного наследия;
- характерные точки охранной зоны объекта культурного наследия.

2. Текстовое описание местоположения границ зоны охраны

Прохождение границы		Описание прохождения границы
от точки	до точки	
1	2	3
1	2	на восток – 35,02 м
2	3	на юг – 13,08 м
3	4	на юго-запад – 25,52 м
4	5	на запад – 29,43 м
5	1	на север – 37,73 м
6	7	на северо-запад – 4,59 м
7	8	на северо-восток – 10,52 м
8	9	на юго-восток – 4,59 м
9	6	на юго-запад – 10,52 м

Требования к градостроительным регламентам в границах зоны охраны объекта культурного наследия регионального значения "Братская могила советских воинов, погибших в период Сталинградской битвы", расположенного по адресу (местонахождение): Волгоградская область, Кумылженский район, хут. Суляевский

В границах охранной зоны объекта культурного наследия запрещается:
размещение объектов, являющихся источниками повышенной пожаро- и взрывоопасности;

строительство объектов капитального строительства, за исключением применения специальных мер, направленных на сохранение и восстановление (регенерацию) историко-градостроительной и (или) природной среды объекта культурного наследия;

строительство капитальных линейных объектов инженерной инфраструктуры (внешние сети водоснабжения, канализации, теплоснабжения, газоснабжения), а также реконструкция линейных объектов инженерной инфраструктуры с увеличением их габаритов в наземной части;

проведение строительных и иных работ на земельном участке, непосредственно связанном с земельным участком в границах территории объекта культурного наследия, без наличия в проектной документации разделов об обеспечении сохранности указанного объекта культурного наследия;

изменение отметок рельефа более чем на 0,25 м;

размещение площадок для хранения и складирования бытовых и промышленных отходов;

установка и эксплуатация всех типов наружной рекламы;

размещение временных построек и объектов, за исключением временных построек и объектов, необходимых для осуществления работ по сохранению объекта культурного наследия, временных элементов событийного и праздничного оформления;

размещение телевизионных и радиоантенн, базовых станций сотовой связи.

В границах охранной зоны объекта культурного наследия разрешается:

применение специальных мер, направленных на сохранение и восстановление (регенерацию) историко-градостроительной и (или) природной среды объекта культурного наследия;

проведение мероприятий, направленных на обеспечение пожарной и экологической безопасности;

строительство подземным способом некапитальных инженерных коммуникаций, необходимых для благоустройства территории;

реконструкция существующих линейных объектов инженерной инфраструктуры (внешние сети водоснабжения, канализации, теплоснабжения, газоснабжения, электроснабжения, телефонизации, интернет) без увеличения их габаритов в наземной части;

проведение работ по благоустройству и регулировке озеленения территории, в том числе:

организация пешеходных и велосипедных дорожек, с использованием в покрытии натуральных материалов (камень, дерево, гравийная смесь и другие)

или имитирующих натуральные материалы (тротуарная плитка серых и коричневых оттенков);

установка малых архитектурных форм;

посадка деревьев, кустарников, разбивка газонов и цветников, санация в целях улучшения условий восприятия объекта культурного наследия, санитарная рубка;

установка информационных конструкций, содержащих сведения об истории места и связанных с ним исторических событий высотой не более 2 м и площадью информационного поля не более 1,5 м;

установка ограждений просвет, которых составляет не менее 50 процентов поверхности ограждения и высотой не более 1,5 м.

ПРИЛОЖЕНИЕ 4

к приказу комитета государственной
охраны объектов культурного
наследия Волгоградской области

от 25.12.2023 № 613

Зона охраны объекта культурного наследия регионального значения "Братская могила советских воинов, погибших в период Сталинградской битвы", расположенного по адресу (местонахождение): Волгоградская область, Кумылженский район, хут. Ильменевский, кладбище⁴

1. Графическое описание местоположения границ зоны охраны объекта культурного наследия регионального значения "Братская могила советских воинов, погибших в период Сталинградской битвы", расположенного по адресу (местонахождение): Волгоградская область, Кумылженский район, хут. Ильменевский, кладбище

1.1. Сведения о зоне охраны объекта культурного наследия регионального значения "Братская могила советских воинов, погибших в период Сталинградской битвы", расположенного по адресу (местонахождение): Волгоградская область, Кумылженский район, хут. Ильменевский, кладбище
(далее именуется – зона охраны)

№ п/п	Характеристика зоны охраны	Описание характеристик зоны охраны
1	2	3
1.	Местоположение зоны охраны	Волгоградская область, Кумылженский район, хут. Ильменевский, кладбище
2.	Площадь +/- величина погрешности определения площади ($P \pm \Delta P$)	700 кв.м +/- 1 кв.м
3.	Иные характеристики зоны охраны	-

⁴ Адрес (местонахождение) и наименование объекта культурного наследия указаны в соответствии с актом федерального органа охраны объектов культурного наследия о регистрации объекта культурного наследия в Едином государственном реестре объектов культурного наследия (памятников истории и культуры) народов Российской Федерации.

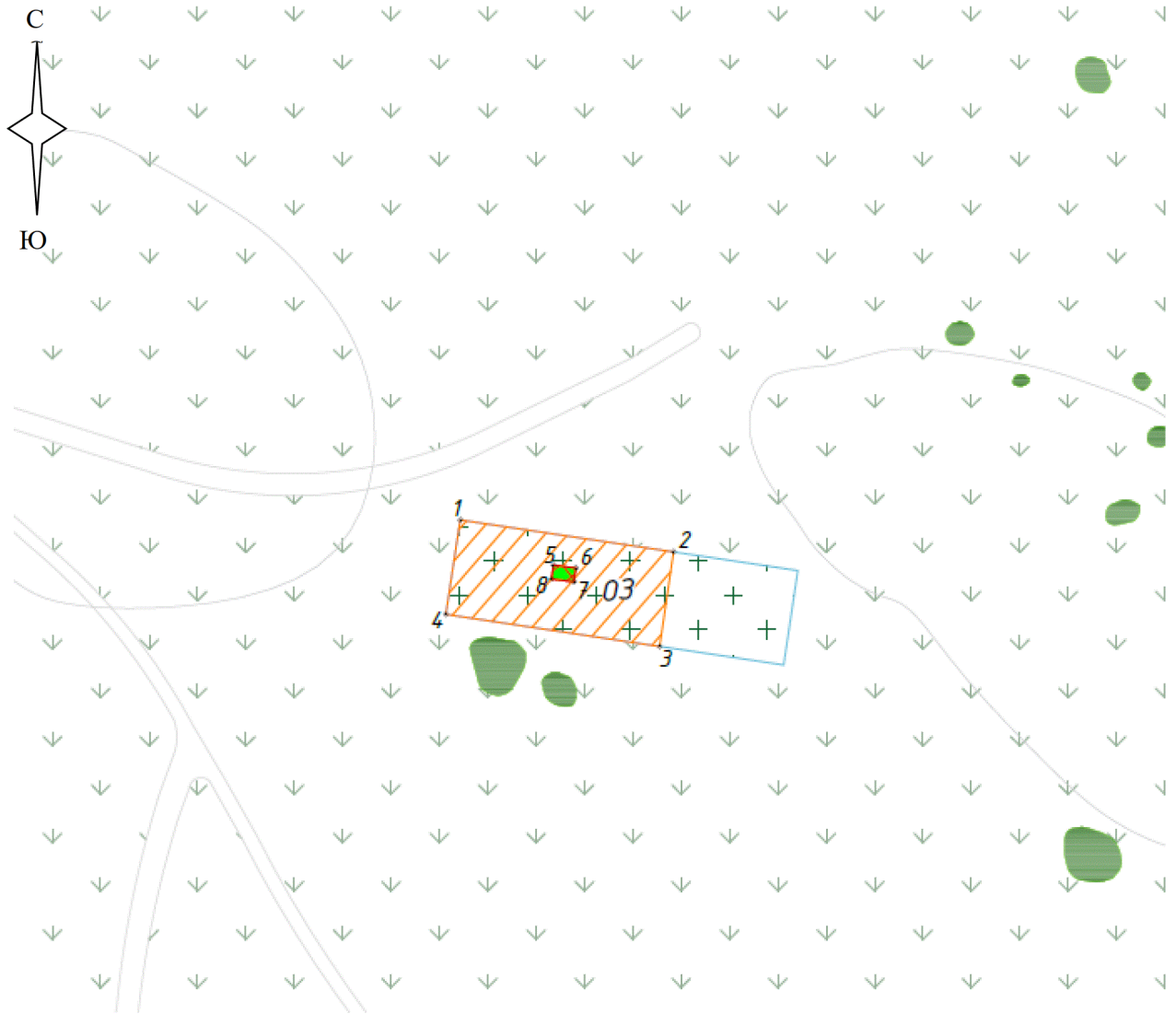
1.2. Сведения о местоположении границ зоны охраны

1.2.1. Система координат: МСК-34 зона 1.

1.2.2. Сведения о характерных точках границ зоны охраны:

Обозначение характерных точек границ	Координаты (метров)		Метод определения координат характерной точки	Средняя квадратическая погрешность положения характерной точки (M _t) (метров)	Описание обозначения точки на местности (при наличии)
	X	Y			
1	2	3	4	5	6
1	625031,85	1258101,82		0,1	-
2	625025,89	1258141,46		0,1	-
3	625008,35	1258138,85		0,1	-
4	625014,32	1258099,17		0,1	-
1	625031,85	1258101,82	Аналитический метод	0,1	-
5	625023,45	1258119,15		0,1	-
6	625022,90	1258123,28		0,1	-
7	625020,34	1258122,95		0,1	-
8	625020,87	1258118,82		0,1	-
5	625023,45	1258119,15		0,1	-

1.3. Схема границ зоны охраны



Условные обозначения:



1-8

- охранная зона объекта культурного наследия;

- граница территории объекта культурного наследия;

- характерные точки охранной зоны объекта культурного наследия.

2. Текстовое описание местоположения границ зоны охраны

Прохождение границы		Описание прохождения границы
от точки	до точки	
1	2	3
1	2	на юго-восток – 40,08 м
2	3	на юго-запад – 17,73 м
3	4	на северо-запад – 40,12 м
4	1	на северо-восток – 17,73 м
5	6	на юго-восток – 4,16 м
6	7	на юго-запад – 2,58 м
7	8	на северо-запад – 4,16 м
8	5	на северо-восток – 2,60 м

Требования к градостроительным регламентам в границах зоны охраны объекта культурного наследия регионального значения "Братская могила советских воинов, погибших в период Сталинградской битвы", расположенного по адресу (местонахождение): Волгоградская область, Кумылженский район, хут. Ильменевский, кладбище

В границах охранной зоны объекта культурного наследия запрещается:
размещение объектов, являющихся источниками повышенной пожаро- и взрывоопасности;

строительство объектов капитального строительства, за исключением применения специальных мер, направленных на сохранение и восстановление (регенерацию) историко-градостроительной и (или) природной среды объекта культурного наследия;

строительство капитальных линейных объектов инженерной инфраструктуры (внешние сети водоснабжения, канализации, теплоснабжения, газоснабжения), а также реконструкция линейных объектов инженерной инфраструктуры с увеличением их габаритов в наземной части;

проведение строительных и иных работ на земельном участке, непосредственно связанном с земельным участком в границах территории объекта культурного наследия, без наличия в проектной документации разделов об обеспечении сохранности указанного объекта культурного наследия;

изменение отметок рельефа более чем на 0,25 м;

размещение площадок для хранения и складирования бытовых и промышленных отходов;

установка и эксплуатация всех типов наружной рекламы;

размещение временных построек и объектов, за исключением временных построек и объектов, необходимых для осуществления работ по сохранению объекта культурного наследия, временных элементов событийного и праздничного оформления;

размещение телевизионных и радиоантенн, базовых станций сотовой связи.

В границах охранной зоны объекта культурного наследия разрешается:

применение специальных мер, направленных на сохранение и восстановление (регенерацию) историко-градостроительной и (или) природной среды объекта культурного наследия;

проведение мероприятий, направленных на обеспечение пожарной и экологической безопасности;

строительство подземным способом некапитальных инженерных коммуникаций, необходимых для благоустройства территории;

реконструкция существующих линейных объектов инженерной инфраструктуры (внешние сети водоснабжения, канализации, теплоснабжения, газоснабжения, электроснабжения, телефонизации, интернет) без увеличения их габаритов в наземной части;

проведение работ по благоустройству и регулировке озеленения территории, в том числе:

организация пешеходных и велосипедных дорожек, с использованием в покрытии натуральных материалов (камень, дерево, гравийная смесь и другие)

или имитирующих натуральные материалы (тротуарная плитка серых и коричневых оттенков);

установка малых архитектурных форм;

посадка деревьев, кустарников, разбивка газонов и цветников, санация в целях улучшения условий восприятия объекта культурного наследия, санитарная рубка;

установка информационных конструкций, содержащих сведения об истории места и связанных с ним исторических событий высотой не более 2 м и площадью информационного поля не более 1,5 м;

установка ограждений просвет, которых составляет не менее 50 процентов поверхности ограждения и высотой не более 1,5 м.

ПРИЛОЖЕНИЕ 5

к приказу комитета государственной
охраны объектов культурного
наследия Волгоградской области

от 25.12.2023 № 613

Зона охраны объекта культурного наследия регионального значения "Братская могила участников гражданской войны и советских воинов, погибших в период Сталинградской битвы", расположенного по адресу (местонахождение):
Волгоградская область, Кумылженский район, хут. Жуковский⁵

1. Графическое описание местоположения границ зоны охраны объекта культурного наследия регионального значения "Братская могила участников гражданской войны и советских воинов, погибших в период Сталинградской битвы", расположенного по адресу (местонахождение): Волгоградская область, Кумылженский район, хут. Жуковский

1.1. Сведения о зоне охраны объекта культурного наследия регионального значения "Братская могила участников гражданской войны и советских воинов, погибших в период Сталинградской битвы", расположенного по адресу (местонахождение): Волгоградская область, Кумылженский район, хут. Жуковский (далее именуется – зона охраны)

№ п/п	Характеристика зоны охраны	Описание характеристик зоны охраны
1	2	3
1.	Местоположение зоны охраны	Волгоградская область, Кумылженский район, хут. Жуковский
2.	Площадь +/- величина погрешности определения площади ($P \pm \Delta P$)	654 кв.м +/- 1 кв.м
3.	Иные характеристики зоны охраны	-

⁵ Адрес (местонахождение) и наименование объекта культурного наследия указаны в соответствии с актом федерального органа охраны объектов культурного наследия о регистрации объекта культурного наследия в Едином государственном реестре объектов культурного наследия (памятников истории и культуры) народов Российской Федерации.

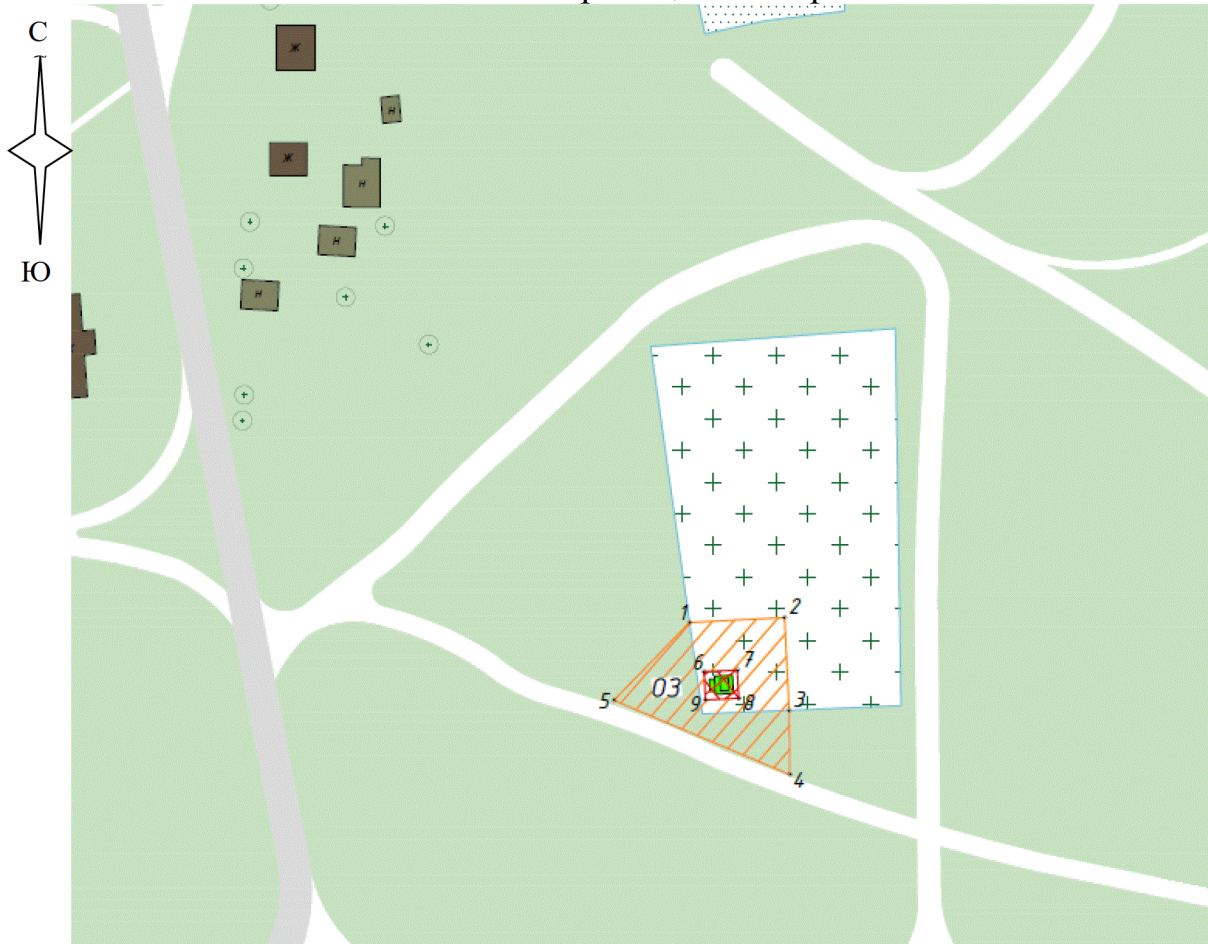
1.2. Сведения о местоположении границ зоны охраны

1.2.1. Система координат: МСК-34 зона 1.

1.2.2. Сведения о характерных точках границ зоны охраны:

Обозначение характерных точек границ	Координаты (метров)		Метод определения координат характерной точки	Средняя квадратическая погрешность положения характерной точки (M _t) (метров)	Описание обозначения точки на местности (при наличии)
	X	Y			
1	2	3	4	5	6
1	626475,59	1280906,21	Аналитический метод	0,1	-
2	626476,56	1280925,24		0,1	-
3	626458,00	1280926,19		0,1	-
4	626445,16	1280926,33		0,1	-
5	626460,02	1280891,04		0,1	-
1	626475,59	1280906,21		0,1	-
6	626465,72	1280909,11		0,1	-
7	626466,06	1280915,77		0,1	-
8	626460,45	1280916,05		0,1	-
9	626460,11	1280909,40		0,1	-
6	626465,72	1280909,11		0,1	-

1.3. Схема границ зоны охраны



Условные обозначения:



1-9

- охранная зона объекта культурного наследия;
- граница территории объекта культурного наследия;
- характерные точки охранной зоны объекта культурного наследия.

2. Текстовое описание местоположения границ зоны охраны

Прохождение границы		Описание прохождения границы
от точки	до точки	
1	2	3
1	2	на восток – 19,06 м
2	3	на юг – 18,58 м
3	4	на юг – 12,84 м
4	5	на северо-запад – 38,29 м
5	1	на северо-восток – 21,73 м
6	7	на восток – 6,66 м
7	8	на юг – 5,62 м
8	9	на запад – 6,66 м
9	5	на север – 5,62 м

Требования к градостроительным регламентам в границах зоны охраны объекта культурного наследия регионального значения "Братская могила участников гражданской войны и советских воинов, погибших в период Сталинградской битвы", расположенного по адресу (местонахождение): Волгоградская область, Кумылженский район, хут. Жуковский

В границах охранной зоны объекта культурного наследия запрещается:
размещение объектов, являющихся источниками повышенной пожаро- и взрывоопасности;

строительство объектов капитального строительства, за исключением применения специальных мер, направленных на сохранение и восстановление (регенерацию) историко-градостроительной и (или) природной среды объекта культурного наследия;

строительство капитальных линейных объектов инженерной инфраструктуры (внешние сети водоснабжения, канализации, теплоснабжения, газоснабжения), а также реконструкция линейных объектов инженерной инфраструктуры с увеличением их габаритов в наземной части;

проведение строительных и иных работ на земельном участке, непосредственно связанном с земельным участком в границах территории объекта культурного наследия, без наличия в проектной документации разделов об обеспечении сохранности указанного объекта культурного наследия;

изменение отметок рельефа более чем на 0,25 м;

размещение площадок для хранения и складирования бытовых и промышленных отходов;

установка и эксплуатация всех типов наружной рекламы;

размещение временных построек и объектов, за исключением временных построек и объектов, необходимых для осуществления работ по сохранению объекта культурного наследия, временных элементов событийного и праздничного оформления;

размещение телевизионных и радиоантенн, базовых станций сотовой связи.

В границах охранной зоны объекта культурного наследия разрешается:

применение специальных мер, направленных на сохранение и восстановление (регенерацию) историко-градостроительной и (или) природной среды объекта культурного наследия;

проведение мероприятий, направленных на обеспечение пожарной и экологической безопасности;

строительство подземным способом некапитальных инженерных коммуникаций, необходимых для благоустройства территории;

реконструкция существующих линейных объектов инженерной инфраструктуры (внешние сети водоснабжения, канализации, теплоснабжения, газоснабжения, электроснабжения, телефонизации, интернет) без увеличения их габаритов в наземной части;

проведение работ по благоустройству и регулировке озеленения территории, в том числе:

организация пешеходных и велосипедных дорожек, с использованием в покрытии натуральных материалов (камень, дерево, гравийная смесь и другие)

или имитирующих натуральные материалы (тротуарная плитка серых и коричневых оттенков);

установка малых архитектурных форм;

посадка деревьев, кустарников, разбивка газонов и цветников, санация в целях улучшения условий восприятия объекта культурного наследия, санитарная рубка;

установка информационных конструкций, содержащих сведения об истории места и связанных с ним исторических событий высотой не более 2 м и площадью информационного поля не более 1,5 м;

установка ограждений просвет, которых составляет не менее 50 процентов поверхности ограждения и высотой не более 1,5 м.

ПРИЛОЖЕНИЕ 6

к приказу комитета государственной
охраны объектов культурного
наследия Волгоградской области

от 25.12.2023 № 613

Зона охраны объекта культурного наследия регионального значения "Братская могила советских воинов, погибших в период Сталинградской битвы", расположенного по адресу (местонахождение): Волгоградская область, Кумылженский район, хут. Чиганаки-1⁶

1. Графическое описание местоположения границ зоны охраны объекта культурного наследия регионального значения "Братская могила советских воинов, погибших в период Сталинградской битвы", расположенного по адресу (местонахождение): Волгоградская область, Кумылженский район, хут. Чиганаки-1

1.1. Сведения о зоне охраны объекта культурного наследия регионального значения "Братская могила советских воинов, погибших в период Сталинградской битвы", расположенного по адресу (местонахождение): Волгоградская область, Кумылженский район, хут. Чиганаки-1 (далее именуется – зона охраны)

№ п/п	Характеристика зоны охраны	Описание характеристик зоны охраны
1	2	3
1.	Местоположение зоны охраны	Волгоградская область, Кумылженский район, хут. Чиганаки-1
2.	Площадь +/- величина погрешности определения площади ($P \pm \Delta P$)	1274 кв.м +/- 1 кв.м
3.	Иные характеристики зоны охраны	-

⁶ Адрес (местонахождение) и наименование объекта культурного наследия указаны в соответствии с актом федерального органа охраны объектов культурного наследия о регистрации объекта культурного наследия в Едином государственном реестре объектов культурного наследия (памятников истории и культуры) народов Российской Федерации.

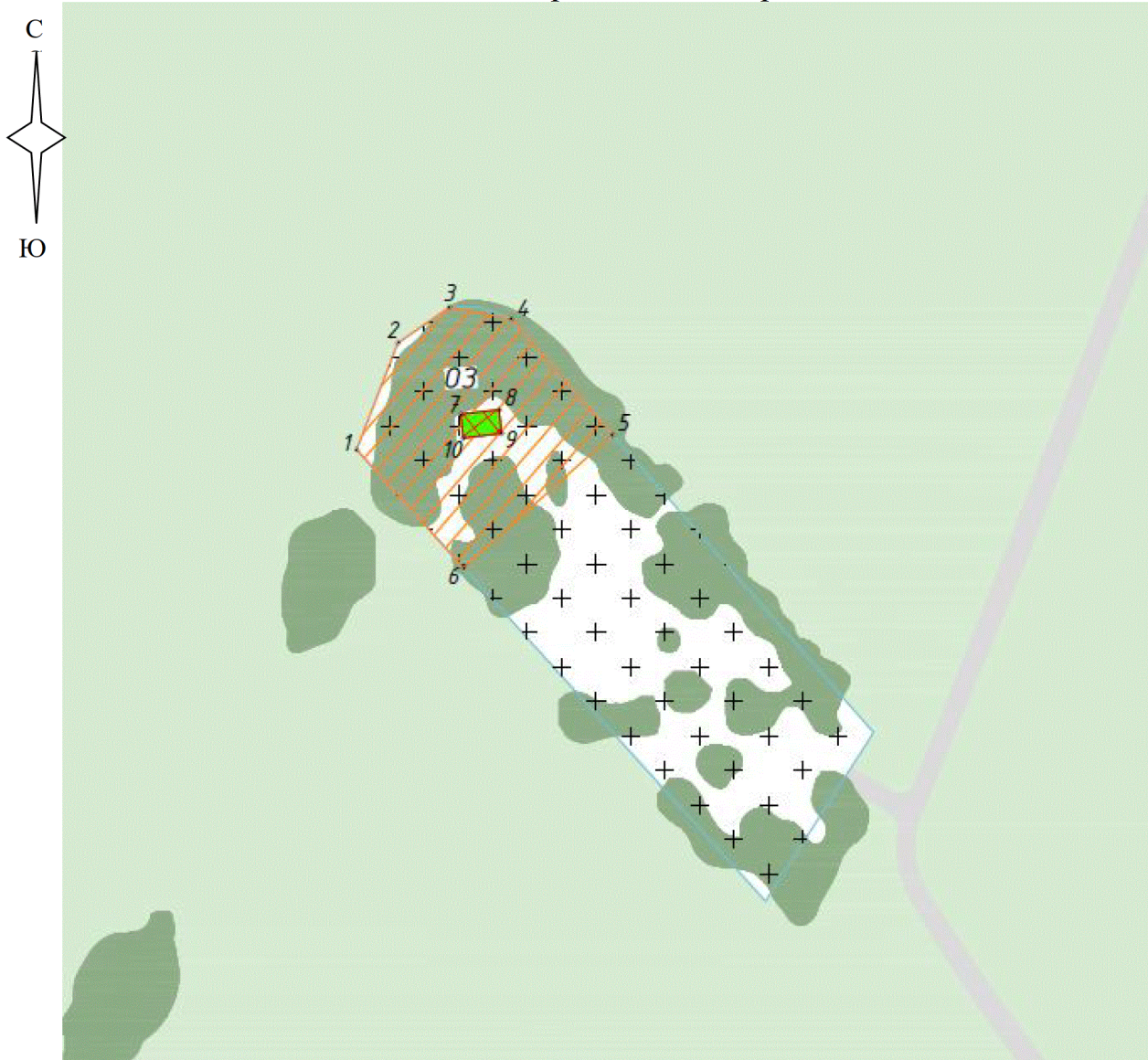
1.2. Сведения о местоположении границ зоны охраны

1.2.1. Система координат: МСК-34 зона 1.

1.2.2. Сведения о характерных точках границ зоны охраны:

Обозначение характерных точек границ	Координаты (метров)		Метод определения координат характерной точки	Средняя квадратическая погрешность положения характерной точки (M _t) (метров)	Описание обозначения точки на местности (при наличии)
	X	Y			
1	2	3	4	5	6
1	602610,63	1275888,33	Аналитический метод	0,1	-
2	602630,31	1275895,94		0,1	-
3	602636,91	1275905,50		0,1	-
4	602634,65	1275916,86		0,1	-
5	602613,37	1275935,50		0,1	-
6	602588,88	1275908,02		0,1	-
1	602610,63	1275888,33		0,1	-
7	602617,13	1275907,54		0,1	-
8	602617,94	1275914,57		0,1	-
9	602613,61	1275915,04		0,1	-
10	602612,79	1275908,00	0,1	-	
7	602617,13	1275907,54	0,1	-	

1.3. Схема границ зоны охраны



Условные обозначения:



- охрannая зона объекта культурного наследия;
- граница территории объекта культурного наследия;
- 1-10 - характерные точки охрannой зоны объекта культурного наследия.

2. Текстовое описание местоположения границ зоны охраны

Прохождение границы		Описание прохождения границы
от точки	до точки	
1	2	3
1	2	на северо-восток – 21,10 м
2	3	на северо-восток – 11,60 м
3	4	на юго-восток – 11,61 м
4	5	на юго-восток – 28,29 м
5	6	на юго-запад – 36,81 м
6	1	на северо-запад – 29,34 м
7	8	на северо-восток – 7,09 м
8	9	на север – 4,36 м
9	10	на юго-запад – 7,09 м
10	7	на северо-запад – 4,36 м

Требования к градостроительным регламентам в границах зоны охраны объекта культурного наследия регионального значения "Братская могила советских воинов, погибших в период Сталинградской битвы", расположенного по адресу (местонахождение): Волгоградская область, Кумылженский район, хут. Чиганаки-1

В границах охранной зоны объекта культурного наследия запрещается:
размещение объектов, являющихся источниками повышенной пожарной и взрывоопасности;

строительство объектов капитального строительства, за исключением применения специальных мер, направленных на сохранение и восстановление (регенерацию) историко-градостроительной и (или) природной среды объекта культурного наследия;

строительство капитальных линейных объектов инженерной инфраструктуры (внешние сети водоснабжения, канализации, теплоснабжения, газоснабжения), а также реконструкция линейных объектов инженерной инфраструктуры с увеличением их габаритов в наземной части;

проведение строительных и иных работ на земельном участке, непосредственно связанном с земельным участком в границах территории объекта культурного наследия, без наличия в проектной документации разделов об обеспечении сохранности указанного объекта культурного наследия;

изменение отметок рельефа более чем на 0,25 м;

размещение площадок для хранения и складирования бытовых и промышленных отходов;

установка и эксплуатация всех типов наружной рекламы;

размещение временных построек и объектов, за исключением временных построек и объектов, необходимых для осуществления работ по сохранению объекта культурного наследия, временных элементов событийного и праздничного оформления;

размещение телевизионных и радиоантенн, базовых станций сотовой связи.

В границах охранной зоны объекта культурного наследия разрешается:

применение специальных мер, направленных на сохранение и восстановление (регенерацию) историко-градостроительной и (или) природной среды объекта культурного наследия;

проведение мероприятий, направленных на обеспечение пожарной и экологической безопасности;

строительство подземным способом некапитальных инженерных коммуникаций, необходимых для благоустройства территории;

реконструкция существующих линейных объектов инженерной инфраструктуры (внешние сети водоснабжения, канализации, теплоснабжения, газоснабжения, электроснабжения, телефонизации, интернет) без увеличения их габаритов в наземной части;

проведение работ по благоустройству и регулировке озеленения территории, в том числе:

организация пешеходных и велосипедных дорожек, с использованием в покрытии натуральных материалов (камень, дерево, гравийная смесь и другие)

или имитирующих натуральные материалы (тротуарная плитка серых и коричневых оттенков);

установка малых архитектурных форм;

посадка деревьев, кустарников, разбивка газонов и цветников, санация в целях улучшения условий восприятия объекта культурного наследия, санитарная рубка;

установка информационных конструкций, содержащих сведения об истории места и связанных с ним исторических событий высотой не более 2 м и площадью информационного поля не более 1,5 м;

установка ограждений просвет, которых составляет не менее 50 процентов поверхности ограждения и высотой не более 1,5 м.

ПРИЛОЖЕНИЕ 7

к приказу комитета государственной
охраны объектов культурного
наследия Волгоградской области

от 25.12.2023 № 613

Зона охраны объекта культурного наследия регионального значения "Братская могила советских воинов, погибших в период Сталинградской битвы", расположенного по адресу (местонахождение): Волгоградская область, Михайловский район, с. Сидоры, кладбище⁷

1. Графическое описание местоположения границ зоны охраны объекта культурного наследия регионального значения "Братская могила советских воинов, погибших в период Сталинградской битвы", расположенного по адресу (местонахождение): Волгоградская область, Михайловский район, с. Сидоры, кладбище

1.1. Сведения о зоне охраны объекта культурного наследия регионального значения "Братская могила советских воинов, погибших в период Сталинградской битвы", расположенного по адресу (местонахождение): Волгоградская область, Михайловский район, с. Сидоры, кладбище (далее именуется – зона охраны)

№ п/п	Характеристика зоны охраны	Описание характеристик зоны охраны
1	2	3
1.	Местоположение зоны охраны	Волгоградская область, Михайловский район, с. Сидоры, кладбище
2.	Площадь +/- величина погрешности определения площади ($P \pm \Delta P$)	4235 кв.м +/- 1 кв.м
3.	Иные характеристики зоны охраны	-

⁷ Адрес (местонахождение) и наименование объекта культурного наследия указаны в соответствии с актом федерального органа охраны объектов культурного наследия о регистрации объекта культурного наследия в Едином государственном реестре объектов культурного наследия (памятников истории и культуры) народов Российской Федерации.

1.2. Сведения о местоположении границ зоны охраны

1.2.1. Система координат: МСК-34 зона 1.

1.2.2. Сведения о характерных точках границ зоны охраны:

Обозначение характерных точек границ	Координаты (метров)		Метод определения координат характерной точки	Средняя квадратическая погрешность положения характерной точки (M _t) (метров)	Описание обозначения точки на местности (при наличии)
	X	Y			
1	2	3	4	5	6
1	640280,00	1320386,11	Аналитический метод	0,1	-
2	640273,49	1320408,91		0,1	-
3	640265,73	1320435,59		0,1	-
4	640250,09	1320435,53		0,1	-
5	640238,14	1320433,69		0,1	-
6	640224,48	1320441,18		0,1	-
7	640217,65	1320432,27		0,1	-
8	640196,51	1320416,98		0,1	-
9	640175,25	1320402,33		0,1	-
10	640160,87	1320391,26		0,1	-
11	640179,40	1320348,07		0,1	-
1	640280,00	1320386,11	0,1	-	
12	640220,46	1320392,51	0,1	-	
13	640217,00	1320404,20	0,1	-	
14	640209,81	1320402,07	0,1	-	
15	640213,27	1320390,38	0,1	-	
12	640220,46	1320392,51	0,1	-	

1.3. Схема границ зоны охраны



Условные обозначения:



1-15

- охранная зона объекта культурного наследия;

- граница территории объекта культурного наследия;

- характерные точки охранной зоны объекта культурного наследия.

2. Текстовое описание местоположения границ зоны охраны

Прохождение границы		Описание прохождения границы
от точки	до точки	
1	2	3
1	2	на юго-восток – 23,71 м
2	3	на юго-восток – 27,78 м
3	4	на юго-восток – 15,64 м
4	5	на юг – 12,09 м
5	6	на юго-восток – 15,57 м
6	7	на юго-запад – 11,23 м
7	8	на юго-запад – 26,08 м
8	9	на юго-запад – 25,83 м
9	10	на юго-запад – 18,14 м
10	11	на северо-запад – 47,00 м
11	1	на северо-восток – 107,56 м
12	13	на юго-восток – 12,19 м
13	14	на юго-запад – 7,49 м
14	15	на северо-запад – 12,19 м
15	12	на северо-восток – 7,49 м

Требования к градостроительным регламентам в границах зоны охраны объекта культурного наследия регионального значения "Братская могила советских воинов, погибших в период Сталинградской битвы", расположенного по адресу (местонахождение): Волгоградская область, Михайловский район, с. Сидоры, кладбище

В границах охранной зоны объекта культурного наследия запрещается:
размещение объектов, являющихся источниками повышенной пожаро- и взрывоопасности;

строительство объектов капитального строительства, за исключением применения специальных мер, направленных на сохранение и восстановление (регенерацию) историко-градостроительной и (или) природной среды объекта культурного наследия;

строительство капитальных линейных объектов инженерной инфраструктуры (внешние сети водоснабжения, канализации, теплоснабжения, газоснабжения), а также реконструкция линейных объектов инженерной инфраструктуры с увеличением их габаритов в наземной части;

проведение строительных и иных работ на земельном участке, непосредственно связанном с земельным участком в границах территории объекта культурного наследия, без наличия в проектной документации разделов об обеспечении сохранности указанного объекта культурного наследия;

изменение отметок рельефа более чем на 0,25 м;

размещение площадок для хранения и складирования бытовых и промышленных отходов;

установка и эксплуатация всех типов наружной рекламы;

размещение временных построек и объектов, за исключением временных построек и объектов, необходимых для осуществления работ по сохранению объекта культурного наследия, временных элементов событийного и праздничного оформления;

размещение телевизионных и радиоантенн, базовых станций сотовой связи.

В границах охранной зоны объекта культурного наследия разрешается:

применение специальных мер, направленных на сохранение и восстановление (регенерацию) историко-градостроительной и (или) природной среды объекта культурного наследия;

проведение мероприятий, направленных на обеспечение пожарной и экологической безопасности;

строительство подземным способом некапитальных инженерных коммуникаций, необходимых для благоустройства территории;

реконструкция существующих линейных объектов инженерной инфраструктуры (внешние сети водоснабжения, канализации, теплоснабжения, газоснабжения, электроснабжения, телефонизации, интернет) без увеличения их габаритов в наземной части;

проведение работ по благоустройству и регулировке озеленения территории, в том числе:

организация пешеходных и велосипедных дорожек, с использованием в покрытии натуральных материалов (камень, дерево, гравийная смесь и другие)

или имитирующих натуральные материалы (тротуарная плитка серых и коричневых оттенков);

установка малых архитектурных форм;

посадка деревьев, кустарников, разбивка газонов и цветников, санация в целях улучшения условий восприятия объекта культурного наследия, санитарная рубка;

установка информационных конструкций, содержащих сведения об истории места и связанных с ним исторических событий высотой не более 2 м и площадью информационного поля не более 1,5 м;

установка ограждений просвет, которых составляет не менее 50 процентов поверхности ограждения и высотой не более 1,5 м.

ПРИЛОЖЕНИЕ 8

к приказу комитета государственной
охраны объектов культурного
наследия Волгоградской области

от 25.12.2023 № 613

Зона охраны объекта культурного наследия регионального значения "Братская могила советских воинов, погибших в период Сталинградской битвы", расположенного по адресу (местонахождение): Волгоградская область, Михайловский район, пос. Отрадное, кладбище⁸

1. Графическое описание местоположения границ зоны охраны объекта культурного наследия регионального значения "Братская могила советских воинов, погибших в период Сталинградской битвы", расположенного по адресу (местонахождение): Волгоградская область, Михайловский район, пос. Отрадное, кладбище

1.1. Сведения о зоне охраны объекта культурного наследия регионального значения "Братская могила советских воинов, погибших в период Сталинградской битвы", расположенного по адресу (местонахождение): Волгоградская область, Михайловский район, пос. Отрадное, кладбище (далее именуется – зона охраны)

№ п/п	Характеристика зоны охраны	Описание характеристик зоны охраны
1	2	3
1.	Местоположение зоны охраны	Волгоградская область, Михайловский район, пос. Отрадное, кладбище
2.	Площадь +/- величина погрешности определения площади ($P \pm \Delta P$)	8935 кв.м +/- 1 кв.м
3.	Иные характеристики зоны охраны	-

⁸ Адрес (местонахождение) и наименование объекта культурного наследия указаны в соответствии с актом федерального органа охраны объектов культурного наследия о регистрации объекта культурного наследия в Едином государственном реестре объектов культурного наследия (памятников истории и культуры) народов Российской Федерации.

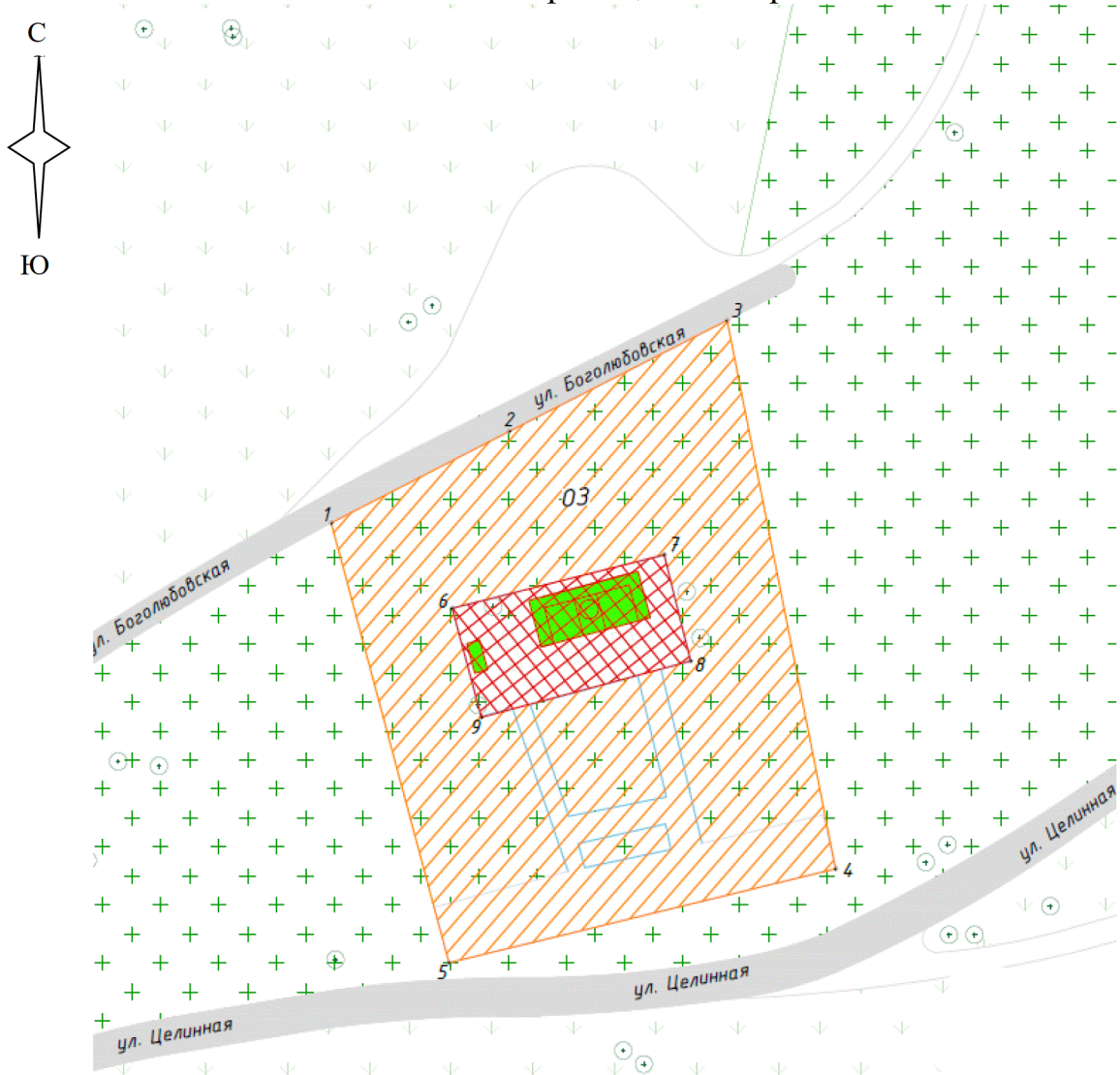
1.2. Сведения о местоположении границ зоны охраны

1.2.1. Система координат: МСК-34 зона 1.

1.2.2. Сведения о характерных точках границ зоны охраны:

Обозначение характерных точек границ	Координаты (метров)		Метод определения координат характерной точки	Средняя квадратическая погрешность положения характерной точки (M _t) (метров)	Описание обозначения точки на местности (при наличии)
	X	Y			
1	2	3	4	5	6
1	627984,39	1309510,56	Аналитический метод	0,1	-
2	628004,43	1309549,65		0,1	-
3	628028,72	1309597,41		0,1	-
4	627908,61	1309621,18		0,1	-
5	627888,05	1309536,38		0,1	-
1	627984,39	1309510,56		0,1	-
6	627965,64	1309537,12		0,1	-
7	627977,37	1309583,60		0,1	-
8	627954,09	1309589,39		0,1	-
9	627941,80	1309543,51		0,1	-
6	627965,64	1309537,12	0,1	-	

1.3. Схема границ зоны охраны



Условные обозначения:



1-9

- охранная зона объекта культурного наследия;
- граница территории объекта культурного наследия;
- характерные точки охранной зоны объекта культурного наследия.

2. Текстовое описание местоположения границ зоны охраны

Прохождение границы		Описание прохождения границы
от точки	до точки	
		3
1	2	на северо-восток – 43,93 м
2	3	на северо-восток – 53,58 м
3	4	на юго-восток – 122,44 м
4	5	на юго-запад – 87,26 м
5	1	на северо-запад – 99,73 м
6	7	на северо-восток – 47,94 м
7	8	на юго-восток – 23,99 м
8	9	на юго-запад – 47,50 м
9	6	на северо-запад – 24,69 м

Требования к градостроительным регламентам в границах зоны охраны объекта культурного наследия регионального значения "Братская могила советских воинов, погибших в период Сталинградской битвы", расположенного по адресу (местонахождение): Волгоградская область, Михайловский район, пос. Отрадное, кладбище

В границах охранной зоны объекта культурного наследия запрещается:
размещение объектов, являющихся источниками повышенной пожаро- и взрывоопасности;

строительство объектов капитального строительства, за исключением применения специальных мер, направленных на сохранение и восстановление (регенерацию) историко-градостроительной и (или) природной среды объекта культурного наследия;

строительство капитальных линейных объектов инженерной инфраструктуры (внешние сети водоснабжения, канализации, теплоснабжения, газоснабжения), а также реконструкция линейных объектов инженерной инфраструктуры с увеличением их габаритов в наземной части;

проведение строительных и иных работ на земельном участке, непосредственно связанном с земельным участком в границах территории объекта культурного наследия, без наличия в проектной документации разделов об обеспечении сохранности указанного объекта культурного наследия;

изменение отметок рельефа более чем на 0,25 м;

размещение площадок для хранения и складирования бытовых и промышленных отходов;

установка и эксплуатация всех типов наружной рекламы;

размещение временных построек и объектов, за исключением временных построек и объектов, необходимых для осуществления работ по сохранению объекта культурного наследия, временных элементов событийного и праздничного оформления;

размещение телевизионных и радиоантенн, базовых станций сотовой связи.

В границах охранной зоны объекта культурного наследия разрешается:

применение специальных мер, направленных на сохранение и восстановление (регенерацию) историко-градостроительной и (или) природной среды объекта культурного наследия;

проведение мероприятий, направленных на обеспечение пожарной и экологической безопасности;

строительство подземным способом некапитальных инженерных коммуникаций, необходимых для благоустройства территории;

реконструкция существующих линейных объектов инженерной инфраструктуры (внешние сети водоснабжения, канализации, теплоснабжения, газоснабжения, электроснабжения, телефонизации, интернет) без увеличения их габаритов в наземной части;

проведение работ по благоустройству и регулировке озеленения территории, в том числе:

организация пешеходных и велосипедных дорожек, с использованием в покрытии натуральных материалов (камень, дерево, гравийная смесь и другие)

или имитирующих натуральные материалы (тротуарная плитка серых и коричневых оттенков);

установка малых архитектурных форм;

посадка деревьев, кустарников, разбивка газонов и цветников, санация в целях улучшения условий восприятия объекта культурного наследия, санитарная рубка;

установка информационных конструкций, содержащих сведения об истории места и связанных с ним исторических событий высотой не более 2 м и площадью информационного поля не более 1,5 м;

установка ограждений просвет, которых составляет не менее 50 процентов поверхности ограждения и высотой не более 1,5 м.

ПРИЛОЖЕНИЕ 9

к приказу комитета государственной
охраны объектов культурного
наследия Волгоградской области

от 25.12.2023 № 613

Зона охраны объекта культурного наследия регионального значения "Братская могила участников гражданской войны и советских воинов, погибших в период Сталинградской битвы", расположенного по адресу (местонахождение):
Волгоградская область, Новоаннинский район, хут. Новокиевка⁹

1. Графическое описание местоположения границ зоны охраны объекта культурного наследия регионального значения "Братская могила участников гражданской войны и советских воинов, погибших в период Сталинградской битвы", расположенного по адресу (местонахождение): Волгоградская область, Новоаннинский район, хут. Новокиевка

1.1. Сведения о зоне охраны объекта культурного наследия регионального значения "Братская могила участников гражданской войны и советских воинов, погибших в период Сталинградской битвы", расположенного по адресу (местонахождение): Волгоградская область, Новоаннинский район, хут. Новокиевка (далее именуется – зона охраны)

№ п/п	Характеристика зоны охраны	Описание характеристик зоны охраны
1	2	3
1.	Местоположение зоны охраны	Волгоградская область, Новоаннинский район, хут. Новокиевка
2.	Площадь +/- величина погрешности определения площади ($P \pm \Delta P$)	4857 кв.м +/- 1 кв.м
3.	Иные характеристики зоны охраны	-

⁹ Адрес (местонахождение) и наименование объекта культурного наследия указаны в соответствии с актом федерального органа охраны объектов культурного наследия о регистрации объекта культурного наследия в Едином государственном реестре объектов культурного наследия (памятников истории и культуры) народов Российской Федерации.

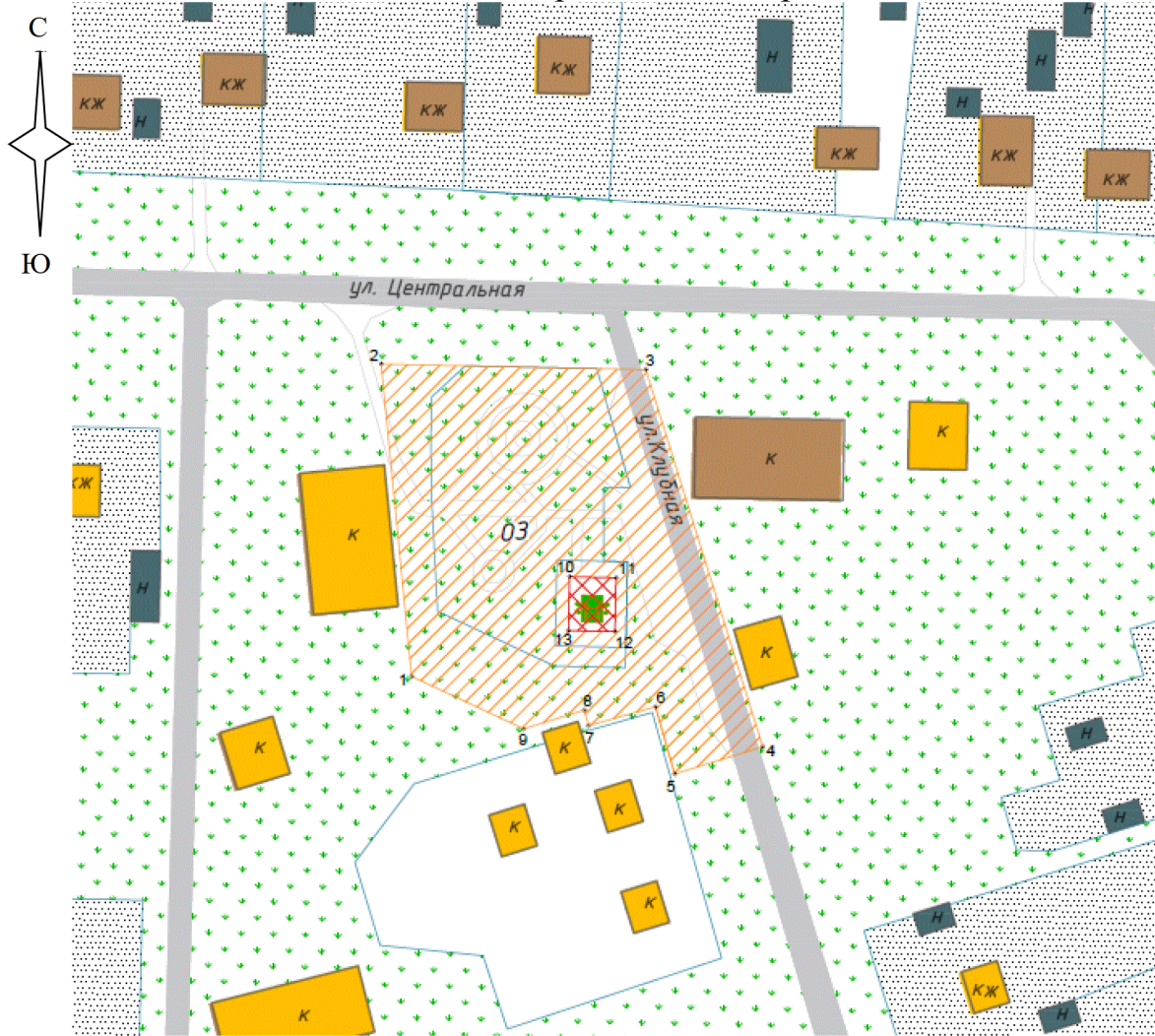
1.2. Сведения о местоположении границ зоны охраны

1.2.1. Система координат: МСК-34 зона 1.



1.2.2. Сведения о характерных точках границ зоны охраны:

Обозначение характерных точек границ	Координаты (метров)		Метод определения координат характерной точки	Средняя квадратическая погрешность положения характерной точки (M _t) (метров)	Описание обозначения точки на местности (при наличии)
	X	Y			
1	2	3	4	5	6
1	673181,47	1305831,06	Аналитический метод	0,1	-
2	673248,47	1305824,52		0,1	-
3	673247,28	1305881,31		0,1	-
4	673166,38	1305906,40		0,1	-
5	673160,50	1305887,46		0,1	-
6	673174,94	1305883,39		0,1	-
7	673170,89	1305869,02		0,1	-
8	673174,22	1305868,08		0,1	-
9	673170,20	1305855,11		0,1	-
1	673181,47	1305831,06		0,1	-
10	673202,86	1305864,94		0,1	-
11	673202,65	1305874,94		0,1	-
12	673191,06	1305874,69		0,1	-
13	673191,27	1305864,70	0,1	-	
10	673202,86	1305864,94	0,1	-	

1.3. Схема границ зоны охраны



Условные обозначения:

-  - охранная зона объекта культурного наследия;
-  - граница территории объекта культурного наследия;
- 1-13 - характерные точки охранной зоны объекта культурного наследия.

2. Текстовое описание местоположения границ зоны охраны

Прохождение границы		Описание прохождения границы
от точки	до точки	
1	2	3
1	2	на северо-запад – 67,32 м
2	3	на восток – 56,81 м
3	4	на юго-восток – 84,70 м
4	5	на юго-запад – 19,83 м
5	6	на северо-запад – 15,00 м
6	7	на юго-запад – 14,94 м
7	8	на северо-запад – 3,46 м
8	9	на юго-запад – 13,58 м
9	1	на северо-запад – 26,56 м
10	11	на восток – 10,00 м
11	12	на юг – 11,59 м
12	13	на запад – 10,00 м
13	10	на север – 11,59 м

Требования к градостроительным регламентам в границах зоны охраны объекта культурного наследия регионального значения "Братская могила участников гражданской войны и советских воинов, погибших в период Сталинградской битвы", расположенного по адресу (местонахождение): Волгоградская область, Новоаннинский район, хут. Новокиевка

В границах охранной зоны объекта культурного наследия запрещается:
размещение объектов, являющихся источниками повышенной пожаро- и взрывоопасности;

строительство объектов капитального строительства, за исключением применения специальных мер, направленных на сохранение и восстановление (регенерацию) историко-градостроительной и (или) природной среды объекта культурного наследия;

строительство капитальных линейных объектов инженерной инфраструктуры (внешние сети водоснабжения, канализации, теплоснабжения, газоснабжения), а также реконструкция линейных объектов инженерной инфраструктуры с увеличением их габаритов в наземной части;

проведение строительных и иных работ на земельном участке, непосредственно связанном с земельным участком в границах территории объекта культурного наследия, без наличия в проектной документации разделов об обеспечении сохранности указанного объекта культурного наследия;

изменение отметок рельефа более чем на 0,25 м;

размещение площадок для хранения и складирования бытовых и промышленных отходов;

установка и эксплуатация всех типов наружной рекламы;

размещение временных построек и объектов, за исключением временных построек и объектов, необходимых для осуществления работ по сохранению объекта культурного наследия, временных элементов событийного и праздничного оформления;

размещение телевизионных и радиоантенн, базовых станций сотовой связи.

В границах охранной зоны объекта культурного наследия разрешается:

применение специальных мер, направленных на сохранение и восстановление (регенерацию) историко-градостроительной и (или) природной среды объекта культурного наследия;

проведение мероприятий, направленных на обеспечение пожарной и экологической безопасности;

строительство подземным способом некапитальных инженерных коммуникаций, необходимых для благоустройства территории;

реконструкция существующих линейных объектов инженерной инфраструктуры (внешние сети водоснабжения, канализации, теплоснабжения, газоснабжения, электроснабжения, телефонизации, интернет) без увеличения их габаритов в наземной части;

проведение работ по благоустройству и регулировке озеленения территории, в том числе:

организация пешеходных и велосипедных дорожек, с использованием в покрытии натуральных материалов (камень, дерево, гравийная смесь и другие)

или имитирующих натуральные материалы (тротуарная плитка серых и коричневых оттенков);

установка малых архитектурных форм;

посадка деревьев, кустарников, разбивка газонов и цветников, санация в целях улучшения условий восприятия объекта культурного наследия, санитарная рубка;

установка информационных конструкций, содержащих сведения об истории места и связанных с ним исторических событий высотой не более 2 м и площадью информационного поля не более 1,5 м;

установка ограждений просвет, которых составляет не менее 50 процентов поверхности ограждения и высотой не более 1,5 м.

ПРИЛОЖЕНИЕ 10

к приказу комитета государственной
охраны объектов культурного
наследия Волгоградской области

от 25.12.2023 № 613

Зона охраны объекта культурного наследия регионального значения "Братская могила советских воинов, погибших в период Сталинградской битвы", расположенного по адресу (местонахождение): Волгоградская область, Новоаннинский район, пос. Тростянский¹⁰

1. Графическое описание местоположения границ зоны охраны объекта культурного наследия регионального значения "Братская могила советских воинов, погибших в период Сталинградской битвы", расположенного по адресу (местонахождение): Волгоградская область, Новоаннинский район, пос. Тростянский

1.1. Сведения о зоне охраны объекта культурного наследия регионального значения "Братская могила советских воинов, погибших в период Сталинградской битвы", расположенного по адресу (местонахождение): Волгоградская область, Новоаннинский район, пос. Тростянский (далее именуется – зона охраны)

№ п/п	Характеристика зоны охраны	Описание характеристик зоны охраны
1	2	3
1.	Местоположение зоны охраны	Волгоградская область, Новоаннинский район, пос. Тростянский
2.	Площадь +/- величина погрешности определения площади ($P \pm \Delta P$)	3696 кв.м +/- 1 кв.м
3.	Иные характеристики зоны охраны	-

¹⁰ Адрес (местонахождение) и наименование объекта культурного наследия указаны в соответствии с актом федерального органа охраны объектов культурного наследия о регистрации объекта культурного наследия в Едином государственном реестре объектов культурного наследия (памятников истории и культуры) народов Российской Федерации.

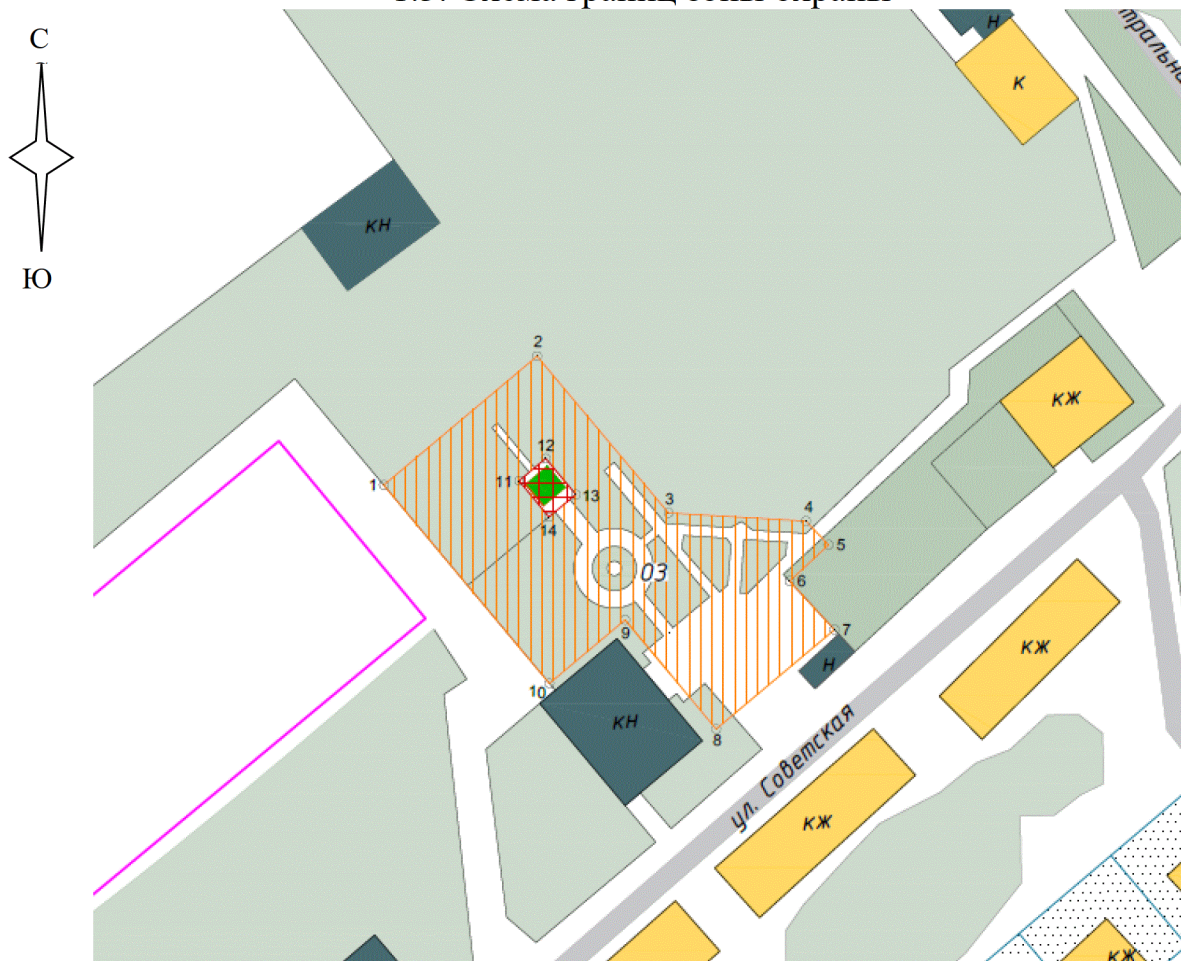
1.2. Сведения о местоположении границ зоны охраны

1.2.1. Система координат: МСК-34 зона 1.

1.2.2. Сведения о характерных точках границ зоны охраны:

Обозначение характерных точек границ	Координаты (метров)		Метод определения координат характерной точки	Средняя квадратическая погрешность положения характерной точки (M _t) (метров)	Описание обозначения точки на местности (при наличии)
	X	Y			
1	2	3	4	5	6
1	678380,78	1312400,15	Аналитический метод	0,1	-
2	678409,06	1312433,94		0,1	-
3	678374,63	1312462,92		0,1	-
4	678372,84	1312493,19		0,1	-
5	678367,58	1312498,18		0,1	-
6	678359,63	1312489,60		0,1	-
7	678348,97	1312499,49		0,1	-
8	678327,13	1312473,42		0,1	-
9	678351,11	1312453,33		0,1	-
10	678337,16	1312436,68		0,1	-
1	678380,78	1312400,15		0,1	-
11	678386,61	1312435,86	0,1	-	
12	678378,67	1312442,50	0,1	-	
13	678373,73	1312436,60	0,1	-	
14	678381,67	1312429,96	0,1	-	
11	678386,61	1312435,86	0,1	-	

1.3. Схема границ зоны охраны



Условные обозначения:



1-14

- охрannая зона объекта культурного наследия;
- граница территории объекта культурного наследия;
- характерные точки охрannой зоны объекта культурного наследия.

2. Текстовое описание местоположения границ зоны охраны

Прохождение границы		Описание прохождения границы
от точки	до точки	
1	2	3
1	2	на северо-восток – 44,06 м
2	3	на юго-восток – 45,00 м
3	4	на северо-восток – 30,33 м
4	5	на юго-восток – 7,25 м
5	6	на юго-запад – 11,70 м
6	7	на юго-восток – 14,54 м
7	8	на юго-запад – 34,00 м
8	9	на северо-запад – 31,28 м
9	10	на юго-запад – 21,72 м
10	1	на северо-запад – 56,90 м
11	12	на северо-восток – 10,35 м
12	13	на юго-восток – 7,69 м
13	14	на юго-запад – 10,35 м
14	11	на северо-запад – 7,69 м

Требования к градостроительным регламентам в границах зоны охраны объекта культурного наследия регионального значения "Братская могила советских воинов, погибших в период Сталинградской битвы", расположенного по адресу (местонахождение): Волгоградская область, Новоаннинский район, пос. Тростянский

В границах охранной зоны объекта культурного наследия запрещается:
размещение объектов, являющихся источниками повышенной пожаро- и взрывоопасности;

строительство объектов капитального строительства, за исключением применения специальных мер, направленных на сохранение и восстановление (регенерацию) историко-градостроительной и (или) природной среды объекта культурного наследия;

строительство капитальных линейных объектов инженерной инфраструктуры (внешние сети водоснабжения, канализации, теплоснабжения, газоснабжения), а также реконструкция линейных объектов инженерной инфраструктуры с увеличением их габаритов в наземной части;

проведение строительных и иных работ на земельном участке, непосредственно связанном с земельным участком в границах территории объекта культурного наследия, без наличия в проектной документации разделов об обеспечении сохранности указанного объекта культурного наследия;

изменение отметок рельефа более чем на 0,25 м;

размещение площадок для хранения и складирования бытовых и промышленных отходов;

установка и эксплуатация всех типов наружной рекламы;

размещение временных построек и объектов, за исключением временных построек и объектов, необходимых для осуществления работ по сохранению объекта культурного наследия, временных элементов событийного и праздничного оформления;

размещение телевизионных и радиоантенн, базовых станций сотовой связи.

В границах охранной зоны объекта культурного наследия разрешается:

применение специальных мер, направленных на сохранение и восстановление (регенерацию) историко-градостроительной и (или) природной среды объекта культурного наследия;

проведение мероприятий, направленных на обеспечение пожарной и экологической безопасности;

строительство подземным способом некапитальных инженерных коммуникаций, необходимых для благоустройства территории;

реконструкция существующих линейных объектов инженерной инфраструктуры (внешние сети водоснабжения, канализации, теплоснабжения, газоснабжения, электроснабжения, телефонизации, интернет) без увеличения их габаритов в наземной части;

проведение работ по благоустройству и регулировке озеленения территории, в том числе:

организация пешеходных и велосипедных дорожек, с использованием в покрытии натуральных материалов (камень, дерево, гравийная смесь и другие) или имитирующих натуральные материалы (тротуарная плитка серых и коричневых оттенков);

установка малых архитектурных форм;

посадка деревьев, кустарников, разбивка газонов и цветников, санация в целях улучшения условий восприятия объекта культурного наследия, санитарная рубка;

установка информационных конструкций, содержащих сведения об истории места и связанных с ним исторических событий высотой не более 2 м и площадью информационного поля не более 1,5 м;

установка ограждений просвет, которых составляет не менее 50 процентов поверхности ограждения и высотой не более 1,5 м.