



КОМИТЕТ ГОСУДАРСТВЕННОЙ ОХРАНЫ
ОБЪЕКТОВ КУЛЬТУРНОГО НАСЛЕДИЯ
ВОЛГОГРАДСКОЙ ОБЛАСТИ
(ОБЛКУЛЬТНАСЛЕДИЕ)

ПРИКАЗ

20 декабря 2023 г.

№ 606

Волгоград

Об утверждении границ и режимов использования территории объектов культурного наследия регионального значения, расположенных на территории Жирновского района Волгоградской области

В соответствии со статьей 3.1, пунктом 2 статьи 33 Федерального закона от 25 июня 2002 г. № 73-ФЗ "Об объектах культурного наследия (памятниках истории и культуры) народов Российской Федерации", пунктом 8 требований к составлению проектов границ территорий объектов культурного наследия, утвержденных приказом Министерства культуры Российской Федерации от 04 июня 2015 г. № 1745, Положением о комитете государственной охраны объектов культурного наследия Волгоградской области, утвержденным постановлением Администрации Волгоградской области от 19 декабря 2016 г. № 697-п, п р и к а з ы в а ю :

1. Утвердить:

1.1. Границы и режимы использования территории объекта культурного наследия регионального значения "Могила воина-интернационалиста Тыщенко В.Н.", расположенного по адресу (местонахождение): Волгоградская область, Жирновский район, р.п. Красный Яр, кладбище, согласно приложению 1;

1.2. Границы и режимы использования территории объекта культурного наследия регионального значения "Могила воина-интернационалиста Козлова И.П.", расположенного по адресу (местонахождение): Волгоградская область, Жирновский район, р.п. Красный Яр, кладбище, согласно приложению 2;


1.3. Границы и режимы использования территории объекта культурного наследия регионального значения "Могила воина-интернационалиста Дежепекова Н.В.", расположенного по адресу (местонахождение): Волгоградская область, Жирновский район, р.п. Красный Яр, согласно приложению 3;

1.4. Границы и режимы использования территории объекта культурного наследия регионального значения "Братская могила советских воинов", расположенного по адресу (местонахождение): Волгоградская область, Жирновский район, р.п. Красный Яр, согласно приложению 4;

1.5. Границы и режимы использования территории объекта культурного наследия регионального значения "Братская могила советских воинов, погибших в период Сталинградской битвы", расположенного по адресу (местонахождение): Волгоградская область, Жирновский район, с. Недоступы, согласно приложению 5.

2. Настоящий приказ вступает в силу со дня его подписания и подлежит официальному опубликованию.

Председатель комитета



А.Ю. Баженов


ПРИЛОЖЕНИЕ 1

к приказу комитета государственной
охраны объектов культурного
наследия Волгоградской области

от 20.12.2023 № 606

Границы территории объекта культурного наследия регионального значения "Могила воина-интернационалиста Тыщенко В.Н.", расположенного по адресу (местонахождение): Волгоградская область, Жирновский район, р.п. Красный Яр, кладбище¹

Схема границ территории объекта культурного наследия регионального значения "Могила воина-интернационалиста Тыщенко В.Н.", расположенного по адресу (местонахождение): Волгоградская область, Жирновский район, р.п. Красный Яр, кладбище



Условные обозначения:



- граница территории объекта культурного наследия;

- характерные точки границы территории объекта культурного наследия.

¹ Адрес (местонахождение) и наименование объекта культурного наследия указаны в соответствии с актом федерального органа охраны объектов культурного наследия о регистрации объекта культурного наследия в Едином государственном реестре объектов культурного наследия (памятников истории и культуры) народов Российской Федерации.

Ситуационный план границ территории объекта культурного наследия регионального значения "Могила воина-интернационалиста Тыщенко В.Н.", расположенного по адресу (местонахождение): Волгоградская область, Жирновский район, р.п. Красный Яр, кладбище



Условные обозначения:

- местоположение границы территории объекта культурного наследия.

Перечень координат характерных точек границ территории объекта культурного наследия регионального значения "Могила воина-интернационалиста Тыщенко В.Н.", расположенного по адресу (местонахождение): Волгоградская область, Жирновский район, р.п. Красный Яр, кладбище

Система координат: МСК-34, зона 2

Номер характерной точки	X	Y
1	704529.57	2207494.78
2	704528.36	2207497.20
3	704526.79	2207496.42
4	704528.00	2207494.00
1	704529.57	2207494.78

Режим использования территории объекта культурного наследия регионального значения "Могила воина-интернационалиста Тыщенко В.Н.", расположенного по адресу (местонахождение): Волгоградская область, Жирновский район, р.п. Красный Яр, кладбище

В границах территории объекта культурного наследия регионального значения "Могила воина-интернационалиста Тыщенко В.Н.", расположенного по адресу (местонахождение): Волгоградская область, Жирновский район, р.п. Красный Яр, кладбище, запрещается строительство объектов капитального строительства и увеличение объемно-пространственных характеристик существующих на территории памятника объектов капитального строительства, проведение земляных, строительных, мелиоративных и иных работ, за исключением:

работ по сохранению объекта культурного наследия или его отдельных элементов;

работ по благоустройству территории объекта культурного наследия, которые осуществляются при условии соблюдения мер по обеспечению сохранности объекта культурного наследия;

мероприятий по музеефикации объекта культурного наследия, которые осуществляются при условии соблюдения мер по обеспечению сохранности объекта культурного наследия;

научно-исследовательских и изыскательских работ, в том числе по изучению культурного слоя, которые осуществляются при условии соблюдения мер по обеспечению сохранности объекта культурного наследия;

работ по прокладке инженерных коммуникаций, которые осуществляются при условии соблюдения мер по обеспечению сохранности объекта культурного наследия.

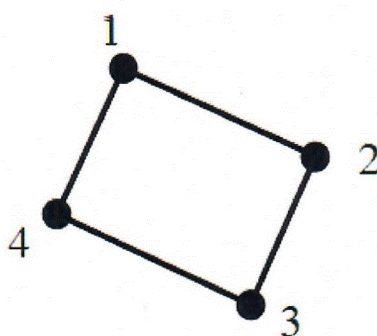
ПРИЛОЖЕНИЕ 2

к приказу комитета государственной
охраны объектов культурного
наследия Волгоградской области

от 20.12.2023 № 606

Границы территории объекта культурного наследия регионального значения "Могила воина-интернационалиста Козлова И.П.", расположенного по адресу (местонахождение): Волгоградская область, Жирновский район, р.п. Красный Яр, кладбище²

Схема границ территории объекта культурного наследия регионального значения "Могила воина-интернационалиста Козлова И.П.", расположенного по адресу (местонахождение): Волгоградская область, Жирновский район, р.п. Красный Яр, кладбище



Условные обозначения:



- граница территории объекта культурного наследия;
- характерные точки границы территории объекта культурного наследия.

² Адрес (местонахождение) и наименование объекта культурного наследия указаны в соответствии с актом федерального органа охраны объектов культурного наследия о регистрации объекта культурного наследия в Едином государственном реестре объектов культурного наследия (памятников истории и культуры) народов Российской Федерации.

Ситуационный план границ территории объекта культурного наследия регионального значения "Могила воина-интернационалиста Козлова И.П.", расположенного по адресу (местонахождение): Волгоградская область, Жирновский район, р.п. Красный Яр, кладбище



Условные обозначения:



- местоположение границы территории объекта культурного наследия.

Перечень координат характерных точек границ территории объекта культурного наследия регионального значения "Могила воина-интернационалиста Козлова И.П.", расположенного по адресу (местонахождение): Волгоградская область, Жирновский район, р.п. Красный Яр, кладбище

Система координат: МСК-34, зона 2

Номер характерной точки	X	Y
1	704575,50	2207652,66
2	704574,14	2207655,73
3	704571,81	2207654,70
4	704573,16	2207651,63
1	704575,50	2207652,66

Режим использования территории объекта культурного наследия регионального значения "Могила воина-интернационалиста Козлова И.П.", расположенного по адресу (местонахождение): Волгоградская область, Жирновский район, р.п. Красный Яр, кладбище

В границах территории объекта культурного наследия регионального значения "Могила воина-интернационалиста Козлова И.П.", расположенного по адресу (местонахождение): Волгоградская область, Жирновский район, р.п. Красный Яр, кладбище, запрещается строительство объектов капитального строительства и увеличение объемно-пространственных характеристик существующих на территории памятника объектов капитального строительства, проведение земляных, строительных, мелиоративных и иных работ, за исключением:

работ по сохранению объекта культурного наследия или его отдельных элементов;

работ по благоустройству территории объекта культурного наследия, которые осуществляются при условии соблюдения мер по обеспечению сохранности объекта культурного наследия;

мероприятий по музеефикации объекта культурного наследия, которые осуществляются при условии соблюдения мер по обеспечению сохранности объекта культурного наследия;

научно-исследовательских и изыскательских работ, в том числе по изучению культурного слоя, которые осуществляются при условии соблюдения мер по обеспечению сохранности объекта культурного наследия;

работ по прокладке инженерных коммуникаций, которые осуществляются при условии соблюдения мер по обеспечению сохранности объекта культурного наследия.

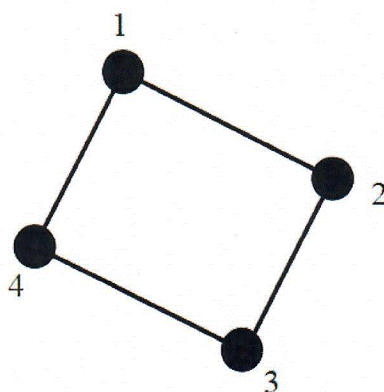
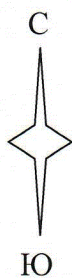
ПРИЛОЖЕНИЕ 3

к приказу комитета государственной
охраны объектов культурного
наследия Волгоградской области

от 20.12.2023 № 606

Границы территории объекта культурного наследия регионального значения
"Могила воина-интернационалиста Дежепекова Н.В.", расположенного
по адресу (местонахождение): Волгоградская область, Жирновский район,
р.п. Красный Яр³

Схема границ территории объекта культурного наследия регионального
значения "Могила воина-интернационалиста Дежепекова Н.В.",
расположенного по адресу (местонахождение): Волгоградская область,
Жирновский район, р.п. Красный Яр



Условные обозначения:



- граница территории объекта культурного наследия;


- характерные точки границы территории объекта культурного наследия.

³ Адрес (местонахождение) и наименование объекта культурного наследия указаны в соответствии с актом федерального органа охраны объектов культурного наследия о регистрации объекта культурного наследия в Едином государственном реестре объектов культурного наследия (памятников истории и культуры) народов Российской Федерации.

Ситуационный план границ территории объекта культурного наследия регионального значения "Могила воина-интернационалиста Дежепекова Н.В.", расположенного по адресу (местонахождение): Волгоградская область, Жирновский район, р.п. Красный Яр



Условные обозначения:

 - местоположение границы территории объекта культурного наследия.

Перечень координат характерных точек границ территории объекта культурного наследия регионального значения "Могила воина-интернационалиста Дежепекова Н.В.", расположенного по адресу (местонахождение): Волгоградская область, Жирновский район, р.п. Красный Яр

Система координат: МСК-34, зона 2

Номер характерной точки	X	Y
1	704532.24	2207489.00
2	704530.92	2207491.64
3	704528.73	2207490.54
4	704530.05	2207487.90
1	704532.24	2207489.00

Режим использования территории объекта культурного наследия регионального значения "Могила воина-интернационалиста Дежепекова Н.В.", расположенного по адресу (местонахождение): Волгоградская область, Жирновский район, р.п. Красный Яр

В границах территории объекта культурного наследия регионального значения "Могила воина-интернационалиста Дежепекова Н.В.", расположенного по адресу (местонахождение): Волгоградская область, Жирновский район, р.п. Красный Яр, запрещается строительство объектов капитального строительства и увеличение объемно-пространственных характеристик существующих на территории памятника объектов капитального строительства, проведение земляных, строительных, мелиоративных и иных работ, за исключением:

работ по сохранению объекта культурного наследия или его отдельных элементов;

работ по благоустройству территории объекта культурного наследия, которые осуществляются при условии соблюдения мер по обеспечению сохранности объекта культурного наследия;

мероприятий по музеефикации объекта культурного наследия, которые осуществляются при условии соблюдения мер по обеспечению сохранности объекта культурного наследия;

научно-исследовательских и изыскательских работ, в том числе по изучению культурного слоя, которые осуществляются при условии соблюдения мер по обеспечению сохранности объекта культурного наследия;

работ по прокладке инженерных коммуникаций, которые осуществляются при условии соблюдения мер по обеспечению сохранности объекта культурного наследия.

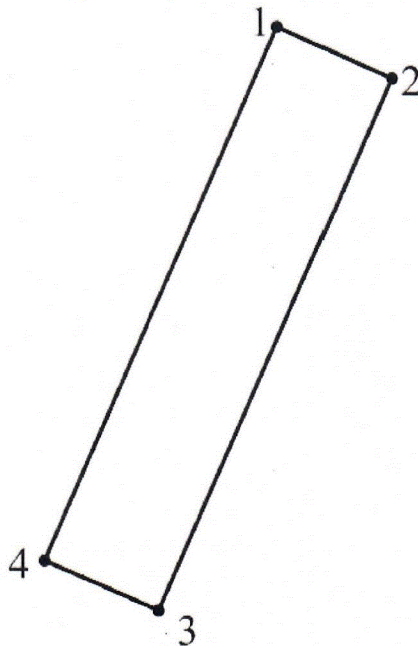
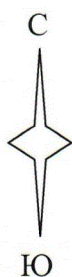
ПРИЛОЖЕНИЕ 4

к приказу комитета государственной
охраны объектов культурного
наследия Волгоградской области

от 20.12.2023 № 606

Границы территории объекта культурного наследия регионального значения
"Братская могила советских воинов", расположенного по адресу
(местонахождение): Волгоградская область, Жирновский район,
р.п. Красный Яр⁴

Схема границ территории объекта культурного наследия регионального
значения "Братская могила советских воинов", расположенного по адресу
(местонахождение): Волгоградская область, Жирновский район,
р.п. Красный Яр



Условные обозначения:




- граница территории объекта культурного наследия;
- характерные точки границы территории объекта культурного наследия.

⁴ Адрес (местонахождение) и наименование объекта культурного наследия указаны в соответствии с актом федерального органа охраны объектов культурного наследия о регистрации объекта культурного наследия в Едином государственном реестре объектов культурного наследия (памятников истории и культуры) народов Российской Федерации.

Ситуационный план границ территории объекта культурного наследия регионального значения "Братская могила советских воинов", расположенного по адресу (местонахождение): Волгоградская область, Жирновский район, р.п. Красный Яр



Условные обозначения:

 - местоположение границы территории объекта культурного наследия.

Перечень координат характерных точек границ территории объекта культурного наследия регионального значения "Братская могила советских воинов", расположенного по адресу (местонахождение): Волгоградская область, Жирновский район, р.п. Красный Яр

Система координат: МСК-34, зона 2

Номер характерной точки	X	Y
1	704599.26	2207569.89
2	704593.41	2207583.11
3	704531.64	2207555.79
4	704537.49	2207542.58
1	704599.26	2207569.89

Режим использования территории объекта культурного наследия регионального значения "Братская могила советских воинов", расположенного по адресу (местонахождение): Волгоградская область, Жирновский район, р.п. Красный Яр

В границах территории объекта культурного наследия регионального значения "Братская могила советских воинов", расположенного по адресу (местонахождение): Волгоградская область, Жирновский район, р.п. Красный Яр, запрещается строительство объектов капитального строительства и увеличение объемно-пространственных характеристик существующих на территории памятника объектов капитального строительства, проведение земляных, строительных, мелиоративных и иных работ, за исключением:

работ по сохранению объекта культурного наследия или его отдельных элементов;

работ по благоустройству территории объекта культурного наследия, которые осуществляются при условии соблюдения мер по обеспечению сохранности объекта культурного наследия;

мероприятий по музеефикации объекта культурного наследия, которые осуществляются при условии соблюдения мер по обеспечению сохранности объекта культурного наследия;

научно-исследовательских и изыскательских работ, в том числе по изучению культурного слоя, которые осуществляются при условии соблюдения мер по обеспечению сохранности объекта культурного наследия;

работ по прокладке инженерных коммуникаций, которые осуществляются при условии соблюдения мер по обеспечению сохранности объекта культурного наследия.

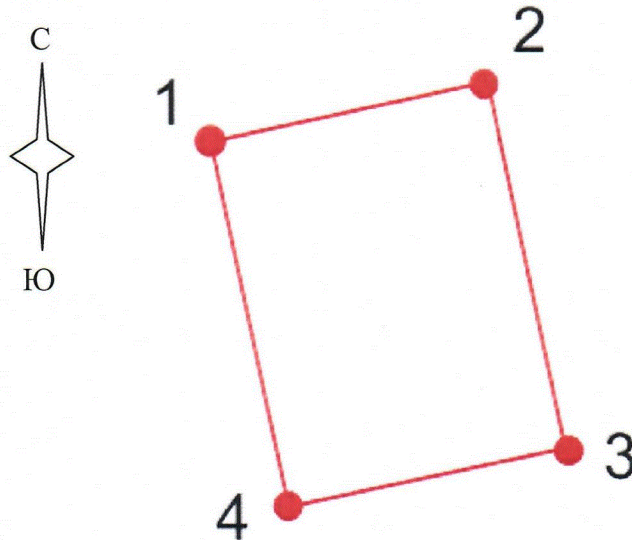
ПРИЛОЖЕНИЕ 5

к приказу комитета государственной
охраны объектов культурного
наследия Волгоградской области

от 20.12.2023 № 606

Границы территории объекта культурного наследия регионального значения
"Братская могила советских воинов, погибших в период Сталинградской
битвы", расположенного по адресу (местонахождение): Волгоградская область,
Жирновский район, с. Недоступы⁵

Схема границ территории объекта культурного наследия регионального
значения "Братская могила советских воинов, погибших в период
Сталинградской битвы", расположенного по адресу (местонахождение):
Волгоградская область, Жирновский район, с. Недоступы



Условные обозначения:

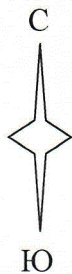


- граница территории объекта культурного наследия;

- характерные точки границы территории объекта культурного наследия.

⁵ Адрес (местонахождение) и наименование объекта культурного наследия указаны в соответствии с актом федерального органа охраны объектов культурного наследия о регистрации объекта культурного наследия в Едином государственном реестре объектов культурного наследия (памятников истории и культуры) народов Российской Федерации.

Ситуационный план границ территории объекта культурного наследия регионального значения "Братская могила советских воинов, погибших в период Сталинградской битвы", расположенного по адресу (местонахождение): Волгоградская область, Жирновский район, с. Недоступы



Условные обозначения:



- местоположение границы территории объекта культурного наследия.

Перечень координат характерных точек границ территории объекта культурного наследия регионального значения "Братская могила советских воинов, погибших в период Сталинградской битвы", расположенного по адресу (местонахождение): Волгоградская область, Жирновский район, с. Недоступы

Система координат: МСК-34, зона 2

Номер характерной точки	X	Y
1	699718.16	2218844.72
2	699721.43	2218859.94
3	699701.55	2218864.21
4	699698.28	2218848.99
1	699718.16	2218844.72

Режим использования территории объекта культурного наследия регионального значения "Братская могила советских воинов, погибших в период Сталинградской битвы", расположенного по адресу (местонахождение): Волгоградская область, Жирновский район, с. Недоступы

В границах территории объекта культурного наследия регионального значения "Братская могила советских воинов, погибших в период Сталинградской битвы", расположенного по адресу (местонахождение): Волгоградская область, Жирновский район, с. Недоступы, запрещается строительство объектов капитального строительства и увеличение объемно-пространственных характеристик существующих объектов капитального строительства, а также проведение земляных, строительных, мелиоративных и иных работ, за исключением:

работ по сохранению объекта культурного наследия или его отдельных элементов, сохранению историко-градостроительной или природной среды объекта культурного наследия;

сноса или демонтажа дисгармоничных объектов капитального строительства, которые осуществляются на основании проектов проведения таких работ, содержащих согласованные разделы об обеспечении сохранности;

ремонта и реконструкции инженерных коммуникаций и автомобильных дорог, которые осуществляются на основании проектов проведения таких работ, содержащих согласованные разделы об обеспечении сохранности;

работ по благоустройству территории объекта культурного наследия, которые осуществляются на основании проектов проведения таких работ, содержащих согласованные разделы об обеспечении сохранности;

мероприятий по музеефикации объекта культурного наследия, которые осуществляются на основании проектов проведения таких работ, содержащих согласованные разделы об обеспечении сохранности;

устройства прозрачных ограждений, которое осуществляется на основании проектов проведения таких работ, содержащих согласованные разделы об обеспечении сохранности;

научно-исследовательских и изыскательских работ, в том числе по изучению культурного слоя.