



КОМИТЕТ ГОСУДАРСТВЕННОЙ ОХРАНЫ
ОБЪЕКТОВ КУЛЬТУРНОГО НАСЛЕДИЯ
ВОЛГОГРАДСКОЙ ОБЛАСТИ
(ОБЛКУЛЬТНАСЛЕДИЕ)

ПРИКАЗ

07 ноября 2023 г.

№ 519

Волгоград

Об утверждении границ и режимов использования территории объектов культурного наследия регионального значения, расположенных на территории Урюпинского района Волгоградской области

В соответствии со статьей 3.1, пунктом 2 статьи 33 Федерального закона от 25 июня 2002 г. № 73-ФЗ "Об объектах культурного наследия (памятниках истории и культуры) народов Российской Федерации", пунктом 8 требований к составлению проектов границ территорий объектов культурного наследия, утвержденных приказом Министерства культуры Российской Федерации от 04 июня 2015 г. № 1745, Положением о комитете государственной охраны объектов культурного наследия Волгоградской области, утвержденным постановлением Администрации Волгоградской области от 19 декабря 2016 г. № 697-п, п р и к а з ы в а ю :

1. Утвердить:

1.1. Границы и режимы использования территории объекта культурного наследия регионального значения "Братская могила участников гражданской войны, погибших в борьбе за власть Советов", расположенного по адресу: Волгоградская область, Урюпинский район, хут. Первомайский, согласно приложению 1;

1.2. Границы и режимы использования территории объекта культурного наследия регионального значения "Братская могила советских воинов, погибших в период Сталинградской битвы", расположенного по адресу: Волгоградская область, Урюпинский район, хут. Первомайский, согласно приложению 2;

1.3. Границы и режимы использования территории объекта культурного наследия регионального значения "Братская могила участников гражданской войны, погибших в борьбе за власть Советов", расположенного по адресу: Волгоградская область, Урюпинский район, хут. Бубновский, согласно приложению 3;

1.4. Границы и режимы использования территории объекта культурного наследия регионального значения "Братская могила участников гражданской войны, погибших в борьбе за власть Советов", расположенного по адресу: Волгоградская область, Урюпинский район, хут. Бугровский, согласно приложению 4.

2. Настоящий приказ вступает в силу со дня его подписания и подлежит официальному опубликованию.

Председатель комитета



А.Ю. Баженов

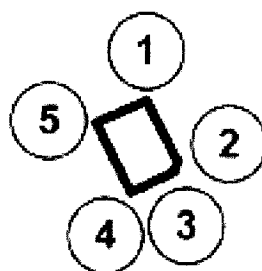
ПРИЛОЖЕНИЕ 1

к приказу комитета государственной
охраны объектов культурного
наследия Волгоградской области

от 07.11.2023 № 519

Границы территории объекта культурного наследия регионального значения
"Братская могила участников гражданской войны, погибших в борьбе за власть
Советов", расположенного по адресу: Волгоградская область, Урюпинский
район, хут. Первомайский

Схема границ территории объекта культурного наследия регионального
значения "Братская могила участников гражданской войны, погибших в борьбе
за власть Советов", расположенного по адресу: Волгоградская область,
Урюпинский район, хут. Первомайский



Условные обозначения:

- граница территории объекта культурного наследия;

- характерные точки границы территории объекта культурного наследия.

Ситуационная схема границ территории объекта культурного наследия регионального значения "Братская могила участников гражданской войны, погибших в борьбе за власть Советов", расположенного по адресу: Волгоградская область, Урюпинский район, хут. Первомайский



Условные обозначения:



- граница территории объекта культурного наследия.

Перечень координат характерных точек границ территории объекта культурного наследия регионального значения "Братская могила участников гражданской войны, погибших в борьбе за власть Советов", расположенного по адресу: Волгоградская область, Урюпинский район, хут. Первомайский

Система координат: МСК-34, зона 1

Номер характерной точки	X	Y
1	750947,15	1217115,59
2	750941,15	1217118,69
3	750940,09	1217118,38
4	750938,02	1217114,02
5	750944,93	1217110,53
1	750947,15	1217115,59

Режим использования территории объекта культурного наследия регионального значения "Братская могила участников гражданской войны, погибших в борьбе за власть Советов", расположенного по адресу: Волгоградская область, Урюпинский район, хут. Первомайский

В границах территории объекта культурного наследия регионального значения "Братская могила участников гражданской войны, погибших в борьбе за власть Советов", расположенного по адресу: Волгоградская область, Урюпинский район, хут. Первомайский, запрещается строительство объектов капитального строительства и увеличение объемно-пространственных характеристик существующих объектов капитального строительства, а также проведение земляных, строительных и иных работ за исключением:

работ по сохранению объекта культурного наследия и его отдельных элементов, сохранению историко-градостроительной или природной среды объекта культурного наследия;

работ по благоустройству территории объекта культурного наследия, которые осуществляются при условии соблюдения мер по обеспечению сохранности объекта культурного наследия;

мероприятий по музеефикации объекта культурного наследия, которые осуществляются при условии соблюдения мер по обеспечению сохранности объекта культурного наследия;

устройства ограждений с несплошным (визуально проницаемым) заполнением, которое осуществляется при условии соблюдения мер по обеспечению сохранности объекта культурного наследия;

поисковой работы по увековечению памяти защитников Отечества;

распространения наружной рекламы, содержащей исключительно информацию о проведении на объекте культурного наследия и его территории театрально-зрелищных, культурно-просветительных и воспитательно-патриотических мероприятий или исключительно информацию об указанных мероприятиях с одновременным упоминанием об определенном лице как о спонсоре конкретного мероприятия, при условии, если такому упоминанию отведено не более чем десять процентов рекламной площади (пространства).

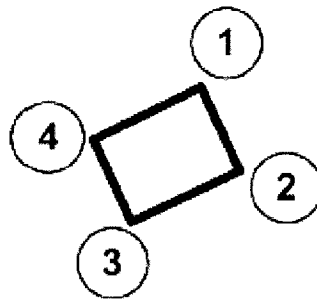
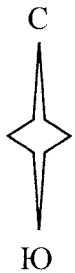
ПРИЛОЖЕНИЕ 2

к приказу комитета государственной
охраны объектов культурного
наследия Волгоградской области

от 07.11.2023 № 519

Границы территории объекта культурного наследия регионального значения
"Братская могила советских воинов, погибших в период Сталинградской
битвы", расположенного по адресу: Волгоградская область, Урюпинский
район, хут. Первомайский

Схема границ территории объекта культурного наследия регионального
значения "Братская могила советских воинов, погибших в период
Сталинградской битвы", расположенного по адресу: Волгоградская область,
Урюпинский район, хут. Первомайский



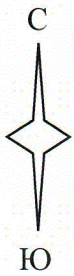
Условные обозначения:



- граница территории объекта культурного наследия;

- характерные точки границы территории объекта культурного наследия.

Ситуационная схема границ территории объекта культурного наследия регионального значения "Братская могила советских воинов, погибших в период Сталинградской битвы", расположенного по адресу: Волгоградская область, Урюпинский район, хут. Первомайский



Условные обозначения:



- граница территории объекта культурного наследия.

Перечень координат характерных точек границ территории объекта культурного наследия регионального значения "Братская могила советских воинов, погибших в период Сталинградской битвы", расположенного по адресу: Волгоградская область, Урюпинский район, хут. Первомайский

Система координат: МСК-34, зона 1

Номер характерной точки	X	Y
1	750968.46	1217082.42
2	750959.45	1217086.53
3	750953.97	1217074.95
4	750962.83	1217070.88
1	750968.46	1217082.42

Режим использования территории объекта культурного наследия регионального значения "Братская могила советских воинов, погибших в период Сталинградской битвы", расположенного по адресу: Волгоградская область, Урюпинский район, хут. Первомайский

В границах территории объекта культурного наследия регионального значения "Братская могила советских воинов, погибших в период Сталинградской битвы", расположенного по адресу: Волгоградская область, Урюпинский район, хут. Первомайский, запрещается строительство объектов капитального строительства и увеличение объемно-пространственных характеристик существующих объектов капитального строительства, а также проведение земляных, строительных и иных работ за исключением:

работ по сохранению объекта культурного наследия и его отдельных элементов, сохранению историко-градостроительной или природной среды объекта культурного наследия;

работ по благоустройству территории объекта культурного наследия, которые осуществляются при условии соблюдения мер по обеспечению сохранности объекта культурного наследия;

мероприятий по музеефикации объекта культурного наследия, которые осуществляются при условии соблюдения мер по обеспечению сохранности объекта культурного наследия;

устройства ограждений с несплошным (визуально проницаемым) заполнением, которое осуществляется при условии соблюдения мер по обеспечению сохранности объекта культурного наследия;

поисковой работы по увековечению памяти защитников Отечества;

распространения наружной рекламы, содержащей исключительно информацию о проведении на объекте культурного наследия и его территории театрально-зрелищных, культурно-просветительных и воспитательно-патриотических мероприятий или исключительно информацию об указанных мероприятиях с одновременным упоминанием об определенном лице как о спонсоре конкретного мероприятия, при условии, если такому упоминанию отведено не более чем десять процентов рекламной площади (пространства).

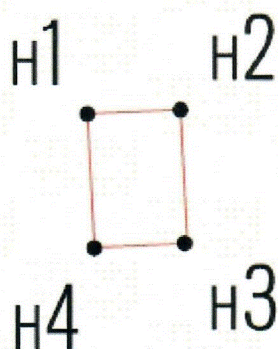
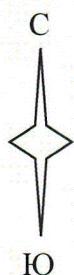
ПРИЛОЖЕНИЕ 3

к приказу комитета государственной
охраны объектов культурного
наследия Волгоградской области

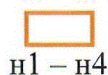
от 07.11.2023 № 519

Границы территории объекта культурного наследия регионального значения
"Братская могила участников гражданской войны, погибших в борьбе за власть
Советов", расположенного по адресу: Волгоградская область, Урюпинский
район, хут. Бубновский

Схема границ территории объекта культурного наследия регионального
значения "Братская могила участников гражданской войны, погибших в борьбе
за власть Советов", расположенного по адресу: Волгоградская область,
Урюпинский район, хут. Бубновский



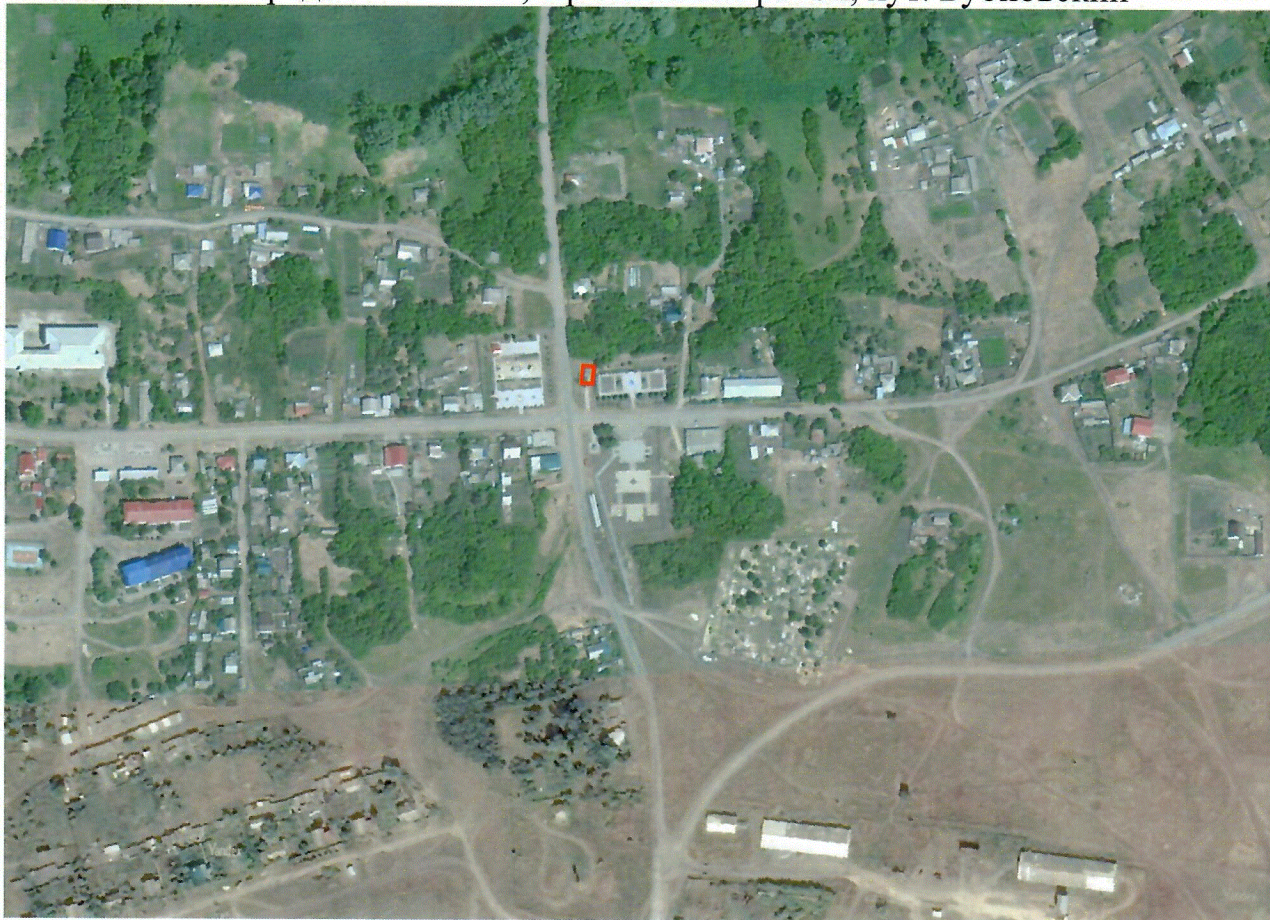
Условные обозначения:



n1 – n4

- граница территории объекта культурного наследия;
- характерные точки границы территории объекта культурного наследия.

Ситуационная схема границ территории объекта культурного наследия регионального значения "Братская могила участников гражданской войны, погибших в борьбе за власть Советов", расположенного по адресу: Волгоградская область, Урюпинский район, хут. Бубновский



Условные обозначения:



- граница территории объекта культурного наследия.

Перечень координат характерных точек границ территории объекта культурного наследия регионального значения "Братская могила участников гражданской войны, погибших в борьбе за власть Советов", расположенного по адресу: Волгоградская область, Урюпинский район, хут. Бубновский

Система координат: МСК-34, зона 1

Номер характерной точки	X	Y
н1	734794.49	1214335.86
н2	734794.57	1214337.57
н3	734792.12	1214337.64
н4	734792.03	1214335.98
н1	734794.49	1214335.86

Режим использования территории объекта культурного наследия регионального значения "Братская могила участников гражданской войны, погибших в борьбе за власть Советов", расположенного по адресу: Волгоградская область, Урюпинский район, хут. Бубновский

В границах территории объекта культурного наследия регионального значения "Братская могила участников гражданской войны, погибших в борьбе за власть Советов", расположенного по адресу: Волгоградская область, Урюпинский район, хут. Бубновский, запрещается строительство объектов капитального строительства и увеличение объемно-пространственных характеристик существующих объектов капитального строительства, а также проведение земляных, строительных и иных работ за исключением:

работ по сохранению объекта культурного наследия и его отдельных элементов, сохранению историко-градостроительной или природной среды объекта культурного наследия;

работ по благоустройству территории объекта культурного наследия, которые осуществляются при условии соблюдения мер по обеспечению сохранности объекта культурного наследия;

мероприятий по музеефикации объекта культурного наследия, которые осуществляются при условии соблюдения мер по обеспечению сохранности объекта культурного наследия;

устройства ограждений с несплошным (визуально проницаемым) заполнением, которое осуществляется при условии соблюдения мер по обеспечению сохранности объекта культурного наследия;

поисковой работы по увековечению памяти защитников Отечества;

распространения наружной рекламы, содержащей исключительно информацию о проведении на объекте культурного наследия и его территории театрально-зрелищных, культурно-просветительных и воспитательно-патриотических мероприятий или исключительно информацию об указанных мероприятиях с одновременным упоминанием об определенном лице как о спонсоре конкретного мероприятия, при условии, если такому упоминанию отведено не более чем десять процентов рекламной площади (пространства).

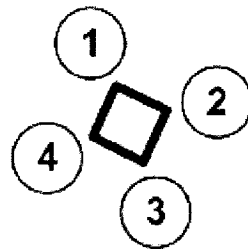
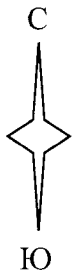
ПРИЛОЖЕНИЕ 4

к приказу комитета государственной
охраны объектов культурного
наследия Волгоградской области

от 07.11.2023 № 519

Границы территории объекта культурного наследия регионального значения
"Братская могила участников гражданской войны, погибших в борьбе за власть
Советов", расположенного по адресу: Волгоградская область, Урюпинский
район, хут. Бугровский

Схема границ территории объекта культурного наследия регионального
значения "Братская могила участников гражданской войны, погибших в борьбе
за власть Советов", расположенного по адресу: Волгоградская область,
Урюпинский район, хут. Бугровский



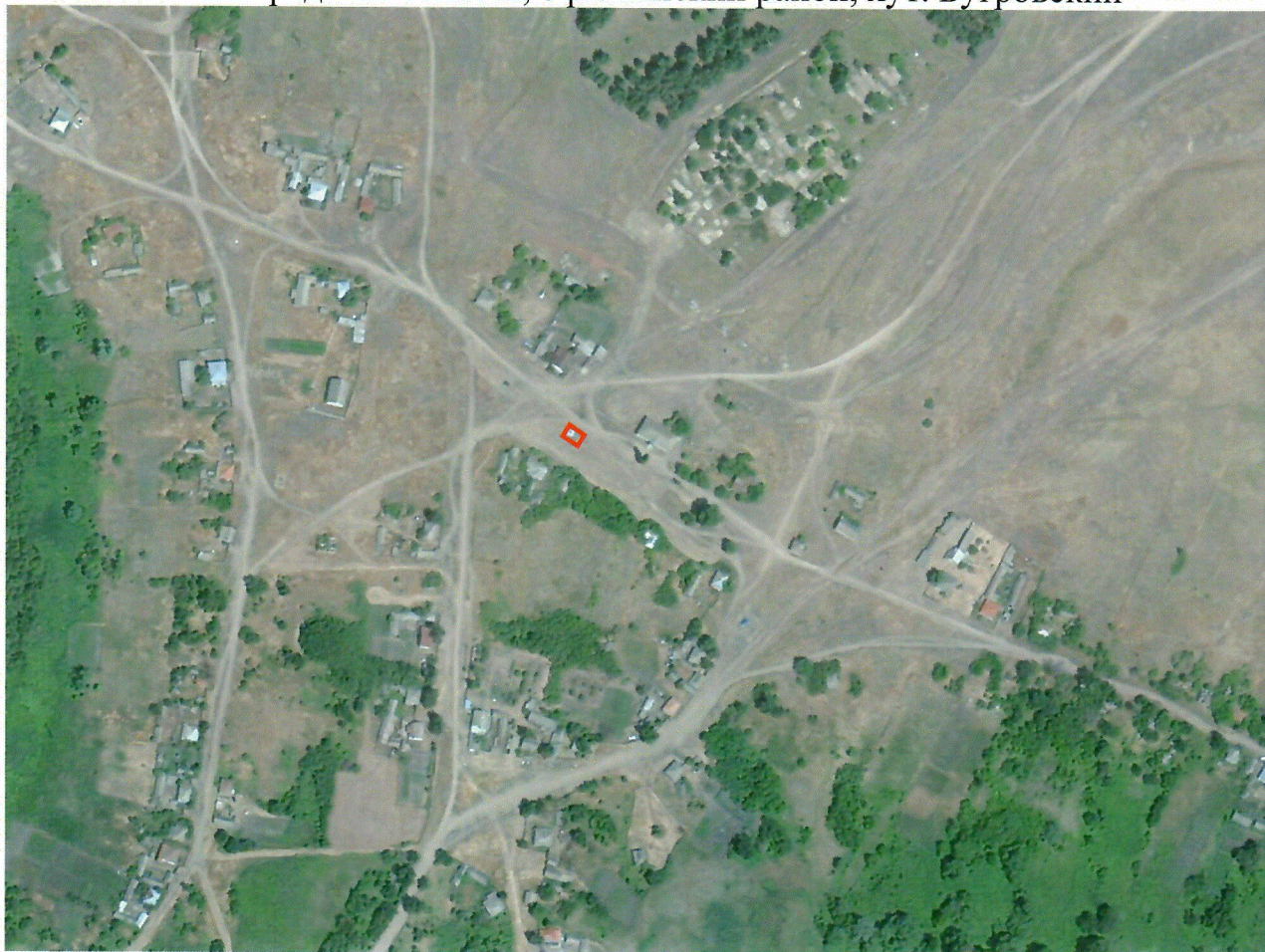
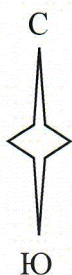
Условные обозначения:



- граница территории объекта культурного наследия;

- характерные точки границы территории объекта культурного наследия.

Ситуационная схема границ территории объекта культурного наследия регионального значения "Братская могила участников гражданской войны, погибших в борьбе за власть Советов", расположенного по адресу: Волгоградская область, Урюпинский район, хут. Бугровский



Условные обозначения:



- граница территории объекта культурного наследия.

Перечень координат характерных точек границ территории объекта культурного наследия регионального значения "Братская могила участников гражданской войны, погибших в борьбе за власть Советов", расположенного по адресу: Волгоградская область, Урюпинский район, хут. Бугровский

Система координат: МСК-34, зона 1

Номер характерной точки	X	Y
1	741759.37	1213555.01
2	741756.76	1213560.51
3	741751.22	1213557.94
4	741753.91	1213552.44
1	741759.37	1213555.01

Режим использования территории объекта культурного наследия регионального значения "Братская могила участников гражданской войны, погибших в борьбе за власть Советов", расположенного по адресу: Волгоградская область, Урюпинский район, хут. Бугровский

В границах территории объекта культурного наследия регионального значения "Братская могила участников гражданской войны, погибших в борьбе за власть Советов", расположенного по адресу: Волгоградская область, Урюпинский район, хут. Бугровский, запрещается строительство объектов капитального строительства и увеличение объемно-пространственных характеристик существующих объектов капитального строительства, а также проведение земляных, строительных и иных работ за исключением:

работ по сохранению объекта культурного наследия и его отдельных элементов, сохранению историко-градостроительной или природной среды объекта культурного наследия;

работ по благоустройству территории объекта культурного наследия, которые осуществляются при условии соблюдения мер по обеспечению сохранности объекта культурного наследия;

мероприятий по музеефикации объекта культурного наследия, которые осуществляются при условии соблюдения мер по обеспечению сохранности объекта культурного наследия;

устройства ограждений с несплошным (визуально проницаемым) заполнением, которое осуществляется при условии соблюдения мер по обеспечению сохранности объекта культурного наследия;

поисковой работы по увековечению памяти защитников Отечества;

распространения наружной рекламы, содержащей исключительно информацию о проведении на объекте культурного наследия и его территории театрально-зрелищных, культурно-просветительных и воспитательно-патриотических мероприятий или исключительно информацию об указанных мероприятиях с одновременным упоминанием об определенном лице как о спонсоре конкретного мероприятия, при условии, если такому упоминанию отведено не более чем десять процентов рекламной площади (пространства).