



КОМИТЕТ ГОСУДАРСТВЕННОЙ ОХРАНЫ
ОБЪЕКТОВ КУЛЬТУРНОГО НАСЛЕДИЯ
ВОЛГОГРАДСКОЙ ОБЛАСТИ
(ОБЛКУЛЬТНАСЛЕДИЕ)

ПРИКАЗ

22 августа 2023 г.

№ 399

Волгоград

Об утверждении границ и режимов использования территории объектов культурного наследия регионального значения, расположенных на территории городского округа город-герой Волгоград и Светлоярского района Волгоградской области

В соответствии со статьей 3.1, пунктом 2 статьи 33 Федерального закона от 25 июня 2002 г. № 73-ФЗ "Об объектах культурного наследия (памятниках истории и культуры) народов Российской Федерации", пунктом 8 требований к составлению проектов границ территорий объектов культурного наследия, утвержденных приказом Министерства культуры Российской Федерации от 04 июня 2015 г. № 1745, Положением о комитете государственной охраны объектов культурного наследия Волгоградской области, утвержденным постановлением Администрации Волгоградской области от 19 декабря 2016 г. № 697-п, п р и к а з ы в а ю :

1. Утвердить границы и режимы использования территории объектов культурного наследия регионального значения:

1.1. "Школа средняя № 16", расположенного по адресу: Волгоградская область, г. Волгоград, Краснооктябрьский район, пр. им. В.И. Ленина, 133, согласно приложению 1;


1.2. "Корпус ж.д. больницы", расположенного по адресу: Волгоградская область, г. Волгоград, ул. Коммунистическая, 7, согласно приложению 2;

1.3. "Школа (Анатомический корпус ВГМИ)", расположенного по адресу: Волгоградская область, г. Волгоград, ул. Пугачевская, 3, согласно приложению 3;

1.4. "Могила советского воина, погибшего в период Сталинградской битвы", расположенного по адресу: Волгоградская область, Светлоярский район, АОЗТ "Червленое", 2,5 км от с. Солянка по дор. на с. Б. Чапурники, согласно приложению 4.

2. Настоящий приказ вступает в силу со дня его подписания и подлежит официальному опубликованию.

Председатель комитета



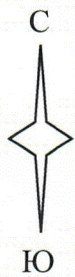
А.Ю.Баженов

ПРИЛОЖЕНИЕ 1



к приказу комитета
государственной охраны
объектов культурного
наследия Волгоградской области

от 22.08.2023 № 399

Схема границ территории объекта культурного наследия регионального значения "Школа средняя № 16", расположенного по адресу: Волгоградская область, г. Волгоград, Краснооктябрьский район, пр. им. В.И. Ленина, 133



Условные обозначения:

-  - объект культурного наследия;
-  - граница территории объекта культурного наследия;
- n1 – n4 - характерные точки границы территории объекта культурного наследия.

Перечень координат характерных точек границ территории объекта культурного наследия регионального значения "Школа средняя № 16", расположенного по адресу: Волгоградская область, г. Волгоград, Краснооктябрьский район, пр. им. В.И. Ленина, 133

Система координат: МСК-34, зона 1

Номер характерной точки	X	Y
н1	491465,39	1412162,35
н2	491543,53	1412074,92
н3	491634,58	1412159,30
н4	491558,09	1412244,29
н1	491465,39	1412162,35

Режим использования территории объекта культурного наследия регионального значения "Школа средняя № 16", расположенного по адресу: Волгоградская область, г. Волгоград, Краснооктябрьский район, пр. им. В.И. Ленина, 133

В границах территории объекта культурного наследия регионального значения "Школа средняя № 16", расположенного по адресу: Волгоградская область, г. Волгоград, Краснооктябрьский район, пр. им. В.И. Ленина, 133, разрешается:

проведение работ по сохранению объекта культурного наследия или его отдельных элементов, объектов культурного наследия, входящих в его состав, сохранение историко-градостроительной, природной среды объекта культурного наследия;

ведение хозяйственной деятельности, которое осуществляется при условии соблюдения мер по обеспечению сохранности объекта культурного наследия;

работы по сносу (демонтажу) объектов капитального строительства и некапитальных зданий и сооружений, которые осуществляются при условии соблюдения мер по обеспечению сохранности объекта культурного наследия;

работы по строительству, реконструкции, ремонту дорог и элементов их обустройства, а также подземных инженерных коммуникаций, не нарушающих целостность объектов культурного наследия и не создающих угрозы их повреждения, разрушения или уничтожения, угрозы пожара;

организация открытых парковок на специально отведенных площадках, пешеходных и велосипедных дорожек, остановочных пунктов, пандусов и других приспособлений, в том числе обеспечивающих передвижение маломобильных групп населения;

освоение подземного пространства, которое осуществляется при условии соблюдения мер по обеспечению сохранности объекта культурного наследия;

проведение работ по озеленению и благоустройству территории, производимых, в том числе с применением методов реставрации, направленных на формирование наиболее близкого к историческому восприятию объектов культурного наследия;

установка средств наружной информации, элементов информационно-декоративного оформления событийного характера (мобильные информационные конструкции), включая праздничное оформление;

проведение научных исследований, в том числе археологических.

В границах территории объекта культурного наследия регионального значения "Школа средняя № 16", расположенного по адресу: Волгоградская область, г. Волгоград, Краснооктябрьский район, пр. им. В.И. Ленина, 133, запрещается:

проведение строительных работ;

хозяйственная деятельность, ведущая к разрушению, искажению облика объектов культурного наследия, нарушающая их целостность и создающая угрозу их повреждения, разрушения или уничтожения;

самовольная вырубка растительности, уничтожение травяного покрова; установка на фасадах, крышах объектов культурного наследия кондиционеров, телеантенн, тарелок спутниковой связи, а также других средств технического обеспечения;

работы по прокладке наземных и воздушных инженерных коммуникаций, кроме временных, необходимых для проведения работ по сохранению объектов культурного наследия.

ПРИЛОЖЕНИЕ 2

к приказу комитета
государственной охраны
объектов культурного
наследия Волгоградской области
от 22.08.2023 № 399

Схема границ территории объекта культурного наследия регионального значения "Корпус ж.д. больницы", расположенного по адресу: Волгоградская область, г. Волгоград, ул. Коммунистическая, 7



Условные обозначения:



n1 – n6

- объект культурного наследия;
- граница территории объекта культурного наследия;
- характерные точки границы территории объекта культурного наследия.

Перечень координат характерных точек границ территории объекта культурного наследия регионального значения "Корпус ж.д. больницы", расположенного по адресу: Волгоградская область, г. Волгоград, ул. Коммунистическая, 7

Система координат: МСК-34, зона 1

Номер характерной точки	X	Y
н1	483862,66	1407608,45
н2	483894,91	1407639,13
н3	483924,07	1407675,26
н4	483850,68	1407729,08
н5	483798,34	1407657,99
н6	483844,25	1407622,52
н1	483862,66	1407608,45

Режим использования территории объекта культурного наследия
регионального значения "Корпус ж.д. больницы", расположенного по адресу:
Волгоградская область, г. Волгоград, ул. Коммунистическая, 7

В границах территории объекта культурного наследия регионального значения "Корпус ж.д. больницы", расположенного по адресу: Волгоградская область, г. Волгоград, ул. Коммунистическая, 7, запрещается строительство объектов капитального строительства и увеличение объемно-пространственных характеристик, существующих объектов капитального строительства, а также проведение земляных, строительных, мелиоративных и иных работ, за исключением:

работ по сохранению объекта культурного наследия или его отдельных элементов;

работ по ремонту и реконструкции инженерных коммуникаций, не создающих угрозы повреждения, разрушения или уничтожения объекта культурного наследия, осуществляемых при условии соблюдения мер по обеспечению сохранности объекта культурного наследия;

работ по благоустройству территории объекта культурного наследия, включая устройство архитектурно-художественной подсветки, озеленение и ландшафтный дизайн, в том числе установка средств визуальной коммуникации, которые осуществляются при условии соблюдения мер по обеспечению сохранности объекта культурного наследия;

проведения научно-исследовательских, поисковых и изыскательских работ, в том числе по изучению культурного слоя, не нарушающих целостность объекта культурного наследия и не создающих угрозы повреждения, разрушения или уничтожения объекта;

устройство визуально проницаемых ограждений, которое осуществляется при условии соблюдения мер по обеспечению сохранности объекта культурного наследия;

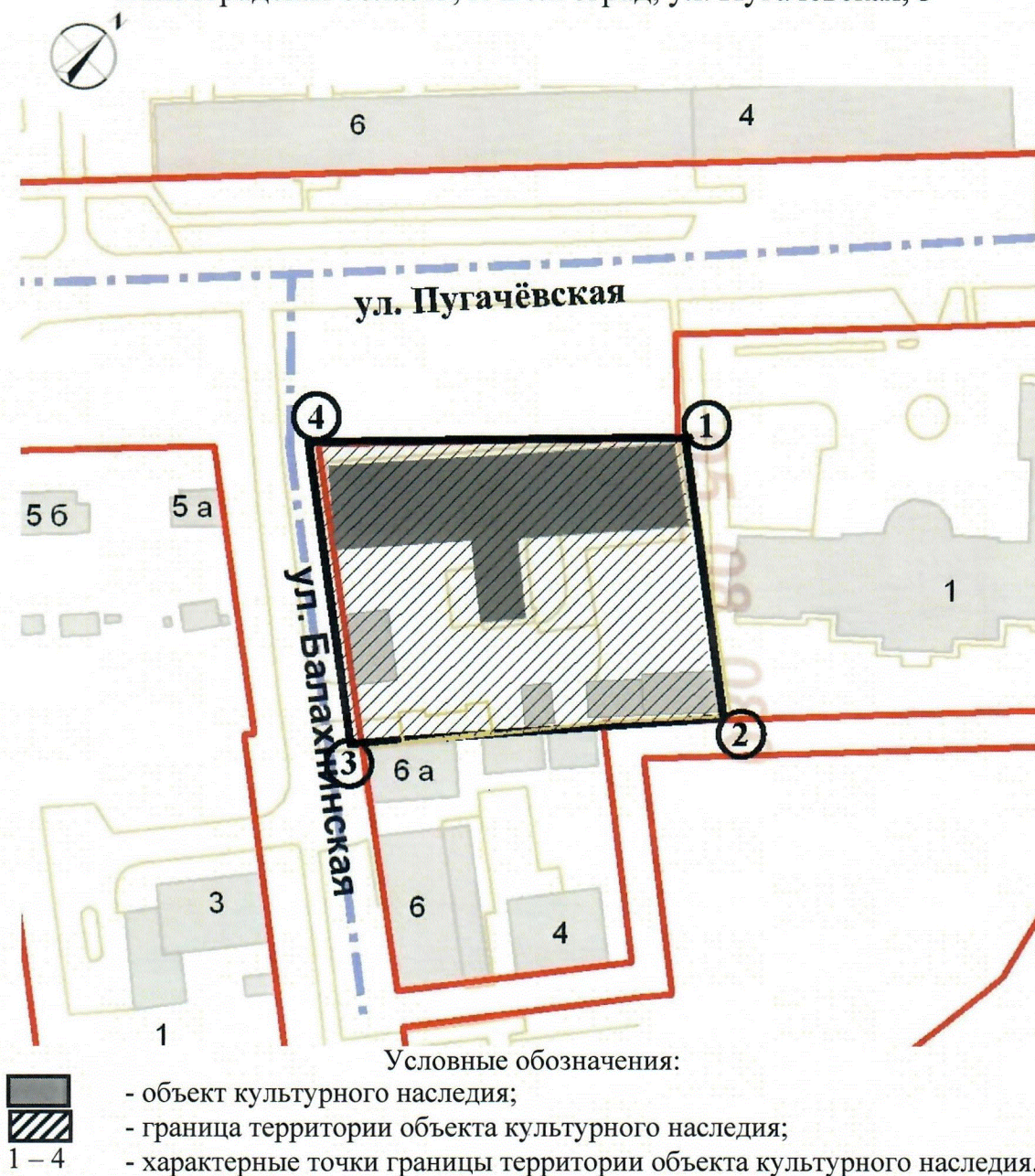
установки памятных знаков, не нарушающих целостность объекта культурного наследия, не создающих ему угрозы повреждения, разрушения или уничтожения, при условии соблюдения мер по обеспечению сохранности объекта культурного наследия.

ПРИЛОЖЕНИЕ 3

к приказу комитета
государственной охраны
объектов культурного
наследия Волгоградской области

от 22.08.2023 № 399

Схема границ территории объекта культурного наследия регионального значения "Школа (Анатомический корпус ВГМИ)", расположенного по адресу:
Волгоградская область, г. Волгоград, ул. Пугачевская, 3



Перечень координат характерных точек границ территории объекта культурного наследия регионального значения "Школа (Анатомический корпус ВГМИ)", расположенного по адресу: Волгоградская область, г. Волгоград, ул. Пугачевская, 3

Система координат: МСК-34, зона 1

Номер характерной точки	X	Y
1	482325,70	1407481,21
2	482298,36	1407520,38
3	482247,28	1407474,94
4	482278,19	1407438,68
1	482325,70	1407481,21

Режим использования территории объекта культурного наследия регионального значения "Школа (Анатомический корпус ВГМИ)", расположенного по адресу: Волгоградская область, г. Волгоград, ул. Пугачевская, 3

В границах территории объекта культурного наследия регионального значения "Школа (Анатомический корпус ВГМИ)", расположенного по адресу: Волгоградская область, г. Волгоград, ул. Пугачевская, 3, запрещается строительство объектов капитального строительства и увеличение объемно-пространственных характеристик, существующих объектов капитального строительства, а также проведение земляных, строительных, мелиоративных и иных работ, за исключением:

работ по сохранению объекта культурного наследия или его отдельных элементов, сохранению историко-градостроительной или природной среды объекта культурного наследия, которые осуществляются при условии соблюдения мер по обеспечению сохранности объекта культурного наследия;

сноса или демонтажа дисгармоничных объектов капитального строительства, которые осуществляются при условии соблюдения мер по обеспечению сохранности объекта культурного наследия;

ремонта и реконструкции инженерных коммуникаций, которые осуществляются при условии соблюдения мер по обеспечению сохранности объекта культурного наследия;

работ по благоустройству территории объекта культурного наследия, которые осуществляются при условии соблюдения мер по обеспечению сохранности объекта культурного наследия;

мероприятий по музеефикации объекта культурного наследия, которые осуществляются при условии соблюдения мер по обеспечению сохранности объекта культурного наследия.


ПРИЛОЖЕНИЕ 4

к приказу комитета
государственной охраны
объектов культурного
наследия Волгоградской области
от 22.08.2023 № 399

Схема границ территории объекта культурного наследия регионального значения "Могила советского воина, погибшего в период Сталинградской битвы", расположенного по адресу: Волгоградская область, Светлоярский район, АОЗТ "Червленое", 2,5 км от с. Солянка по дор. на с. Б. Чапурники



Условные обозначения:

-  - граница территории объекта культурного наследия;
- 1-4 - характерные точки границы территории объекта культурного наследия.

Ситуационный план границ территории объекта культурного наследия регионального значения "Могила советского воина, погибшего в период Сталинградской битвы", расположенного по адресу: Волгоградская область, Светлоярский район, АОЗТ "Червление", 2,5 км от с. Солянка по дор. на с. Б. Чапурники



Условные обозначения:

- - расположение границ территории объекта культурного наследия регионального значения "Могила советского воина, погибшего в период Сталинградской битвы", расположенного по адресу: Волгоградская область, Светлоярский район, АОЗТ "Червление", 2,5 км от с. Солянка по дор. на с. Б. Чапурники.

Перечень координат характерных точек границ территории объекта культурного наследия регионального значения "Могила советского воина, погибшего в период Сталинградской битвы", расположенного по адресу: Волгоградская область, Светлоярский район, АОЗТ "Червленое", 2,5 км от с. Солянка по дор. на с. Б. Чапурники

Система координат: МСК-34, зона 1

Номер характерной точки	X	Y
1	449631.79	1403832.39
2	449631.94	1403833.90
3	449629.80	1403834.12
4	449629.64	1403832.61
1	449631.79	1403832.39

Режим использования территории объекта культурного наследия регионального значения "Могила советского воина, погибшего в период Сталинградской битвы", расположенного по адресу: Волгоградская область, Светлоярский район, АОЗТ "Червление", 2,5 км от с. Солянка по дор. на с. Б. Чапурники

В границах территории объекта культурного наследия регионального значения "Могила советского воина, погибшего в период Сталинградской битвы", расположенного по адресу: Волгоградская область, Светлоярский район, АОЗТ "Червление", 2,5 км от с. Солянка по дор. на с. Б. Чапурники, запрещается строительство объектов капитального строительства и увеличение объемно-пространственных характеристик существующих на территории памятника объектов капитального строительства, проведение земляных, строительных, мелиоративных и иных работ, за исключением:

работ по сохранению объекта культурного наследия или его отдельных элементов;

работ по благоустройству территории объекта культурного наследия, которые осуществляются при условии соблюдения мер по обеспечению сохранности объекта культурного наследия;

мероприятий по музеефикации объекта культурного наследия, которые осуществляются при условии соблюдения мер по обеспечению сохранности объекта культурного наследия;

научно-исследовательских и изыскательских работ, в том числе по изучению культурного слоя, которые осуществляются при условии соблюдения мер по обеспечению сохранности объекта культурного наследия.