



КОМИТЕТ ГОСУДАРСТВЕННОЙ ОХРАНЫ
ОБЪЕКТОВ КУЛЬТУРНОГО НАСЛЕДИЯ
ВОЛГОГРАДСКОЙ ОБЛАСТИ
(ОБЛКУЛЬТНАСЛЕДИЕ)

ПРИКАЗ

04 августа 2023 г.

№ 353

Волгоград

Об утверждении описания местоположения границ территории объектов культурного наследия федерального значения, расположенных на территории городского округа город-герой Волгоград

В соответствии со статьей 3.1, пунктом 2 статьи 33 Федерального закона от 25 июня 2002 г. № 73-ФЗ "Об объектах культурного наследия (памятниках истории и культуры) народов Российской Федерации", пунктом 8 требований к составлению проектов границ территорий объектов культурного наследия, утвержденных приказом Министерства культуры Российской Федерации от 04 июня 2015 г. № 1745, Положением о комитете государственной охраны объектов культурного наследия Волгоградской области, утвержденным постановлением Администрации Волгоградской области от 19 декабря 2016 г. № 697-п, п р и к а з ы в а ю :

1. Утвердить описание местоположения границ территории объектов культурного наследия федерального значения:

1.1. "Историческое место - "Лысая гора" (высота 146,0)", расположенного по адресу: Волгоградская область, г. Волгоград, Советский район, пос. Новостройка, Лысая гора, высота 146,6, согласно приложению 1.

1.2. "Остров Людникова - памятное место, где в дни обороны Сталинграда 138-я Краснознаменная стрелковая дивизия под командованием Людникова Ивана Ильича вела ожесточенные бои с немецко-фашистскими оккупантами", расположенного по адресу: Волгоградская область, г. Волгоград, Краснооктябрьский район, Нижний поселок завода "Баррикады", согласно приложению 2.

2. Направить копию настоящего приказа в комитет культуры Волгоградской области в целях признания утратившими силу:


приложения 1 к приказу министерства культуры Волгоградской области от 21 августа 2012 г. № 01-20/223 "Об установлении границ территории объекта культурного наследия федерального значения "Историческое место - "Лысая гора" (высота 146,0)";

приложения 1 к приказу министерства культуры Волгоградской области от 01 ноября 2013 г. № 01-20/341 "Об установлении границ территории объекта культурного наследия федерального значения "Остров Людникова - памятное место, где в дни обороны Сталинграда 138 Краснознаменная стрелковая

дивизия под командованием Людникова Ивана Ильича вела ожесточенные бои с немецко-фашистскими оккупантами".

3. Настоящий приказ вступает в силу со дня его подписания и подлежит официальному опубликованию.

Председатель комитета



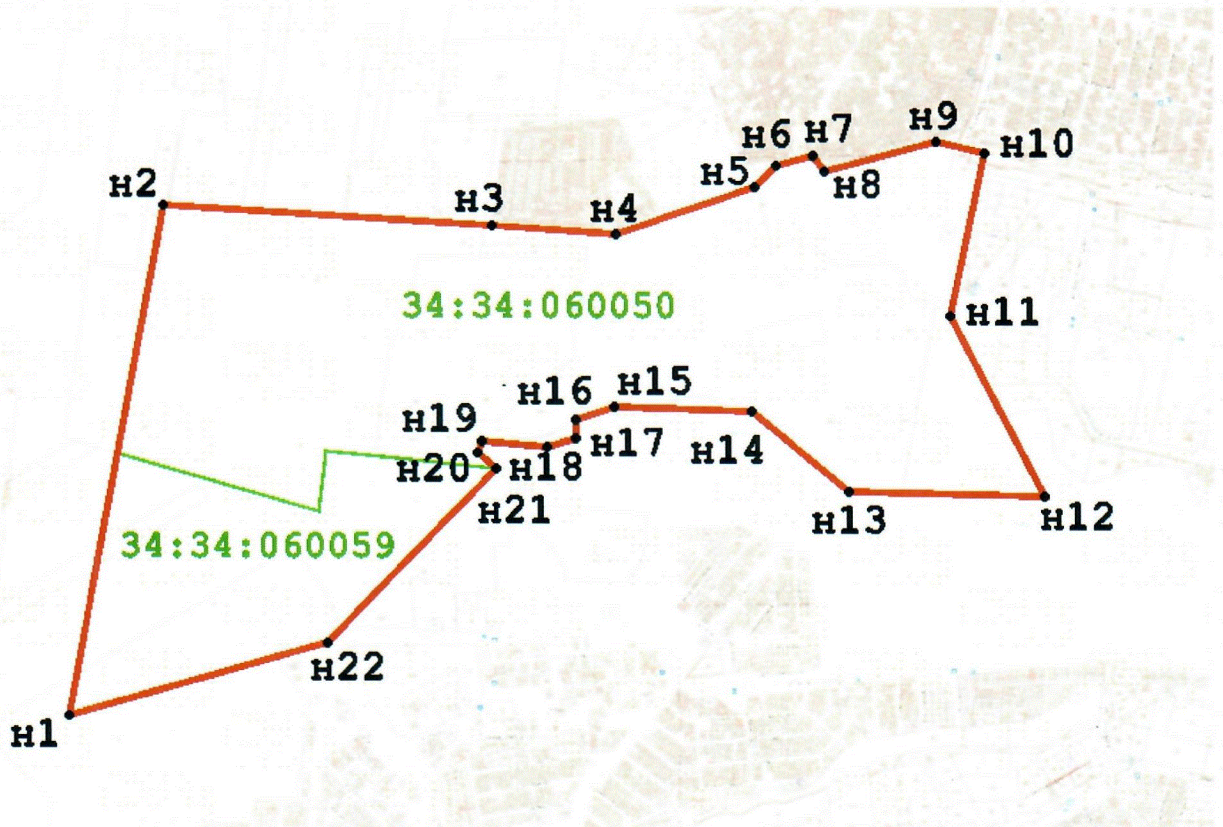
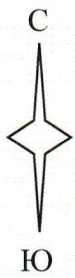
А.Ю. Баженов

ПРИЛОЖЕНИЕ 1


к приказу комитета государственной охраны объектов культурного наследия Волгоградской области

от 04.08.2023 № 353

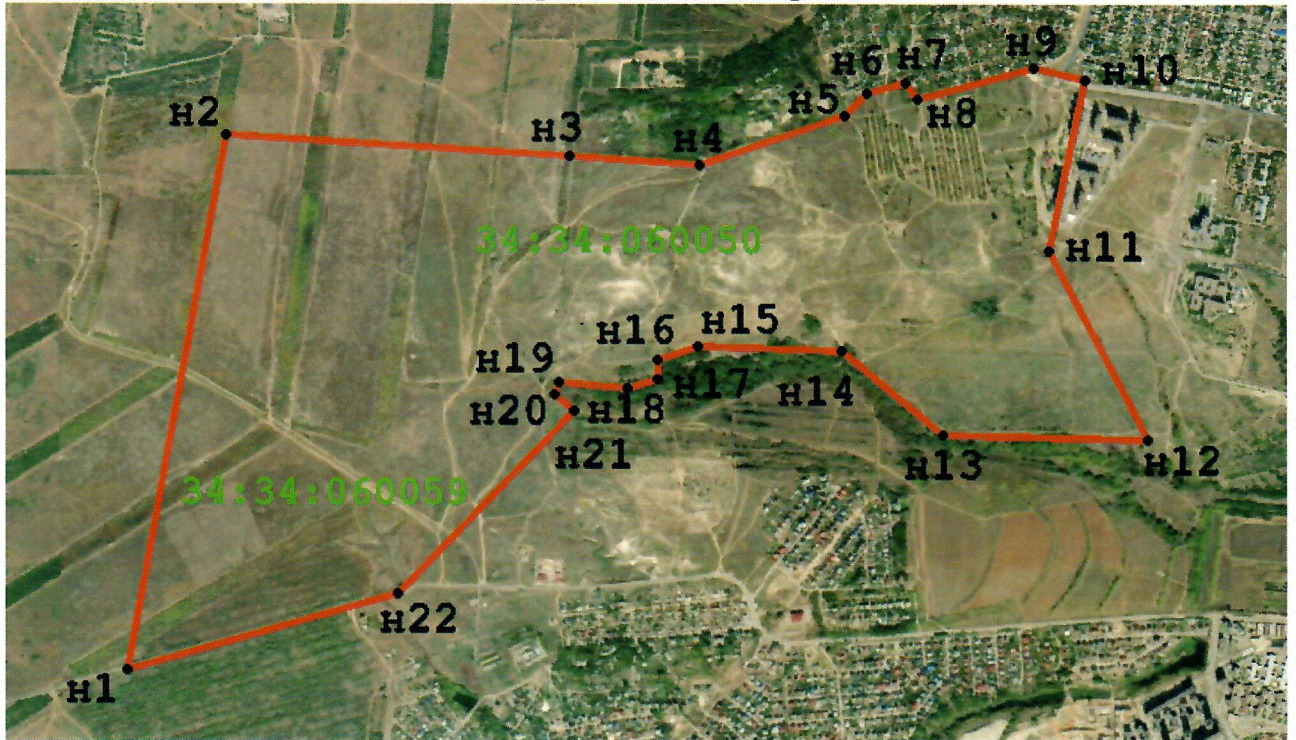
Схема границ территории объекта культурного наследия федерального значения "Историческое место - "Лысая гора" (высота 146,0)", расположенного по адресу: Волгоградская область, г. Волгоград, Советский район, пос. Новостройка, Лысая гора, высота 146,6




Условные обозначения:

-  - граница территории объекта культурного наследия;
- n1 – n22 - характерные точки границ территории объекта культурного наследия.

Ситуационный план границ территории объекта культурного наследия федерального значения "Историческое место - "Лысая гора" (высота 146,0)", расположенного по адресу: Волгоградская область, г. Волгоград, Советский район, пос. Новостройка, Лысая гора, высота 146,6



Условные обозначения:

-  - местоположение границ территории объекта культурного наследия федерального значения "Историческое место - "Лысая гора" (высота 146,0)", расположенного по адресу: Волгоградская область, г. Волгоград, Советский район, пос. Новостройка, Лысая гора, высота 146,6.

Перечень координат характерных точек границ территории объекта культурного наследия федерального значения "Историческое место - "Лысая гора" (высота 146,0)", расположенного по адресу: Волгоградская область, г. Волгоград, Советский район, пос. Новостройка, Лысая гора, высота 146,6

Система координат: МСК-34, зона 1

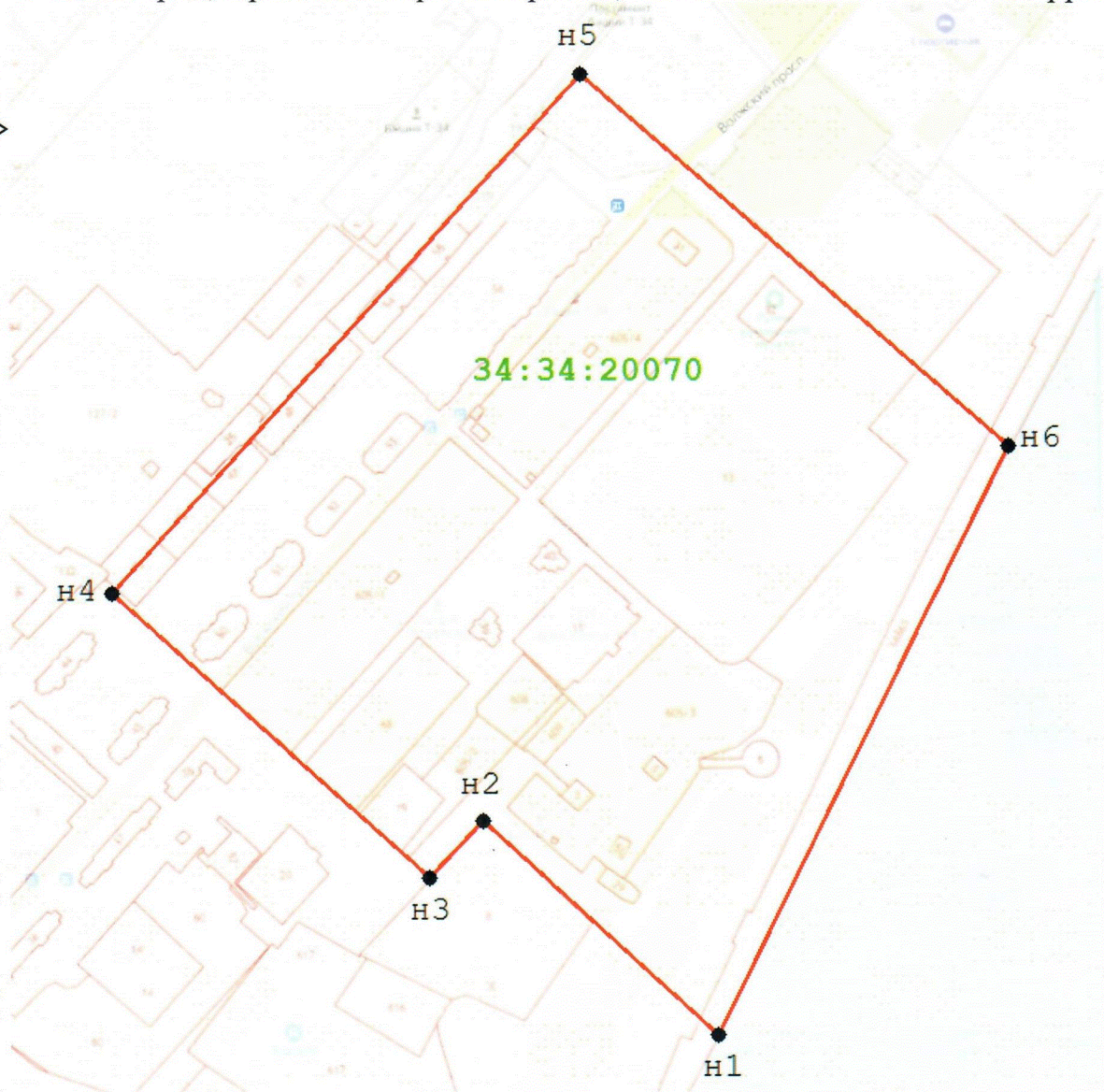
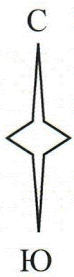
Номер характерной точки	X	Y
н1	474629,26	1397100,62
н2	476473,76	1397444,51
н3	476403,45	1398632,50
н4	476373,36	1399081,71
н5	476543,07	1399583,87
н6	476623,39	1399659,05
н7	476657,77	1399794,72
н8	476599,46	1399833,45
н9	476706,63	1400239,60
н10	476668,83	1400415,61
н11	476077,57	1400288,62
н12	475429,18	1400632,54
н13	475444,27	1399922,62
н14	475732,66	1399570,62
н15	475748,16	1399076,17
н16	475699,19	1398934,37
н17	475634,19	1398935,52
н18	475602,85	1398834,81
н19	475620,85	1398595,46
н20	475583,13	1398582,11
н21	475522,89	1398644,93
н22	474892,72	1398036,77
н1	474629,26	1397100,62

ПРИЛОЖЕНИЕ 2


к приказу комитета государственной
охраны объектов культурного
наследия Волгоградской области

от 04.08.2023 № 353

Схема границ территории объекта культурного наследия федерального значения "Остров Людникова - памятное место, где в дни обороны Сталинграда 138-я Краснознаменная стрелковая дивизия под командованием Людникова Ивана Ильича вела ожесточенные бои с немецко-фашистскими оккупантами", расположенного по адресу: Волгоградская область, г. Волгоград, Краснооктябрьский район, Нижний поселок завода "Баррикады"




Условные обозначения:

-  - граница территории объекта культурного наследия;
- n1 – n6 - характерные точки границ территории объекта культурного наследия.

Ситуационный план границ территории объекта культурного наследия федерального значения "Остров Людникова - памятное место, где в дни обороны Сталинграда 138-я Краснознаменная стрелковая дивизия под командованием Людникова Ивана Ильича вела ожесточенные бои с немецко-фашистскими оккупантами", расположенного по адресу: Волгоградская область, г. Волгоград, Краснооктябрьский район, Нижний поселок завода "Баррикады"



Условные обозначения:

-  - местоположение границ территории объекта культурного наследия федерального значения "Остров Людникова - памятное место, где в дни обороны Сталинграда 138-я Краснознаменная стрелковая дивизия под командованием Людникова Ивана Ильича вела ожесточенные бои с немецко-фашистскими оккупантами", расположенного по адресу: Волгоградская область, г. Волгоград, Краснооктябрьский район, Нижний поселок завода "Баррикады".

Перечень координат характерных точек границ территории объекта культурного наследия федерального значения "Остров Людникова - памятное место, где в дни обороны Сталинграда 138-я Краснознаменная стрелковая дивизия под командованием Людникова Ивана Ильича вела ожесточенные бои с немецко-фашистскими оккупантами", расположенного по адресу: Волгоградская область, г. Волгоград, Краснооктябрьский район, Нижний поселок завода "Баррикады"

Система координат: МСК-34, зона 1

Номер характерной точки	X	Y
н1	490565,61	1413276,15
н2	490721,86	1413105,04
н3	490680,34	1413065,81
н4	490888,47	1412834,47
н5	491267,26	1413177,41
н6	490995,69	1413489,09
н1	490565,61	1413276,15