



КОМИТЕТ ГОСУДАРСТВЕННОЙ ОХРАНЫ
ОБЪЕКТОВ КУЛЬТУРНОГО НАСЛЕДИЯ
ВОЛГОГРАДСКОЙ ОБЛАСТИ
(ОБЛКУЛЬТНАСЛЕДИЕ)

ПРИКАЗ

24 мая 2023 г.

№ 214

Волгоград

Об утверждении границ и режимов использования территории объекта культурного наследия федерального значения "Памятник сталинградским чекистам – бойцам 10 дивизии войск НКВД и работникам милиции г. Сталинграда, защищавшим центральную часть города у устья реки Царицы в 1942 – 1943 гг.", расположенного по адресу: Волгоградская область, г. Волгоград, Ворошиловский район, ул. им. Калинина

В соответствии со статьей 3.1, пунктом 2 статьи 33 Федерального закона от 25 июня 2002 г. № 73-ФЗ "Об объектах культурного наследия (памятниках истории и культуры) народов Российской Федерации", пунктом 8 требований к составлению проектов границ территорий объектов культурного наследия, утвержденных приказом Министерства культуры Российской Федерации от 04 июня 2015 г. № 1745, Положением о комитете государственной охраны объектов культурного наследия Волгоградской области, утвержденным постановлением Администрации Волгоградской области от 19 декабря 2016 г. № 697-п, п р и к а з ы в а ю :

1. Утвердить границы и режимы использования территории объекта культурного наследия федерального значения "Памятник сталинградским чекистам – бойцам 10 дивизии войск НКВД и работникам милиции г. Сталинграда, защищавшим центральную часть города у устья реки Царицы в 1942 – 1943 гг.", расположенного по адресу: Волгоградская область, г. Волгоград, Ворошиловский район, ул. им. Калинина, согласно приложению к настоящему приказу.


2. Признать утратившим силу приложение 7 к приказу комитета государственной охраны объектов культурного наследия Волгоградской области от 11 апреля 2023 г. № 157 "Об утверждении описания местоположения границ территории ряда объектов культурного наследия федерального и регионального значения, расположенных на территории городского округа город-герой Волгоград".

3. Направить копию настоящего приказа в комитет культуры Волгоградской области в целях признания утратившим силу приказа министерства культуры Волгоградской области от 30 августа 2013 г. № 01-20/279 "Об установлении границ территории объекта культурного наследия регионального значения "Памятник сталинградским чекистам –

бойцам 10 дивизии войск НКВД и работников милиции г. Сталинграда, защищавшим центральную часть города у устья реки Царицы в 1942 – 1943 гг." и установлении правовых режимов использования территории".

4. Настоящий приказ вступает в силу со дня его подписания и подлежит официальному опубликованию.

Председатель комитета



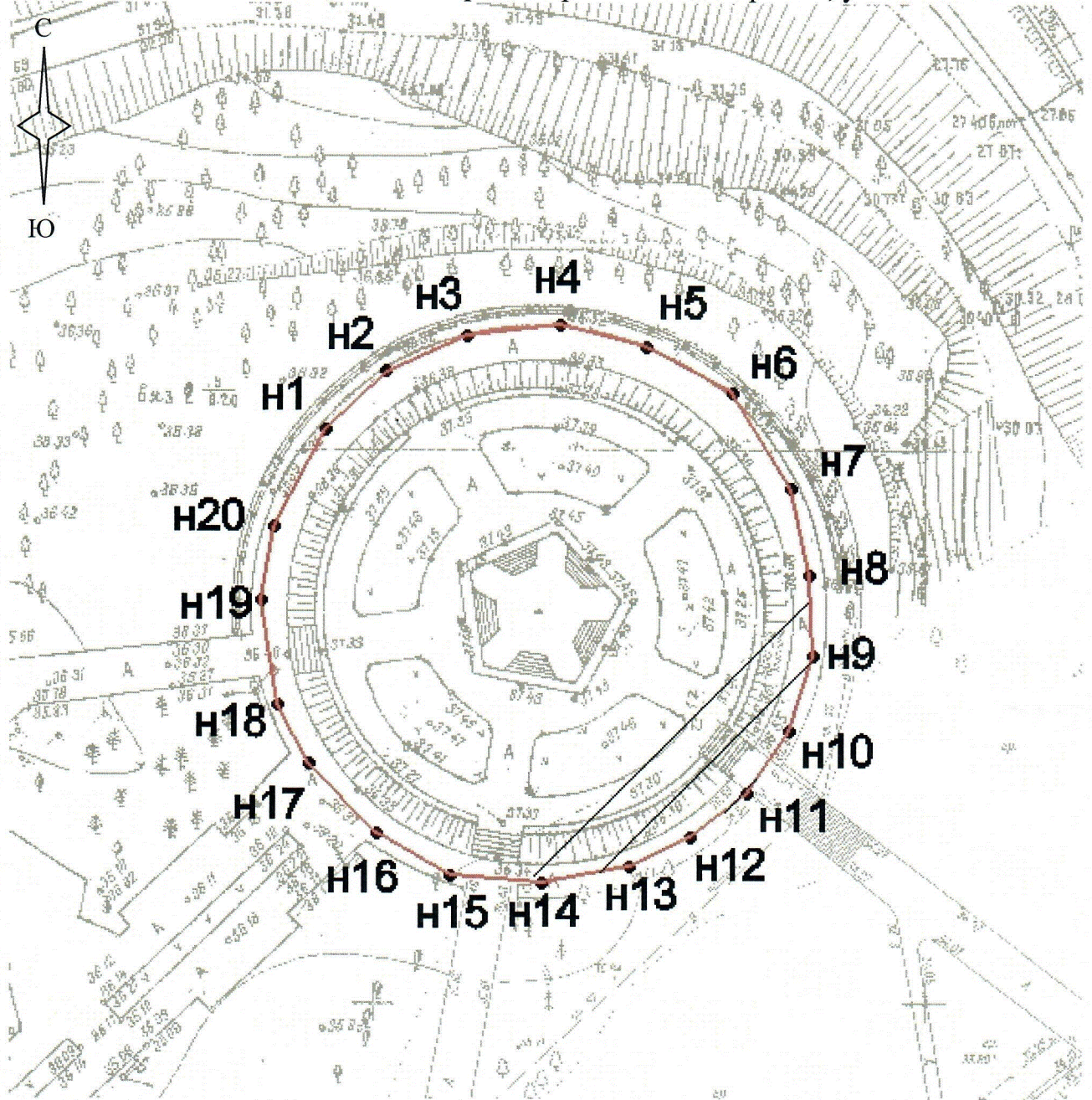
А.Ю.Баженов

ПРИЛОЖЕНИЕ

к приказу комитета
государственной охраны
объектов культурного наследия
Волгоградской области

от 24.05.2023 № 214

Схема границ территории объекта культурного наследия федерального значения "Памятник сталинградским чекистам - бойцам 10 дивизии войск НКВД и работникам милиции г. Сталинграда, защищавшим центральную часть города у устья реки Царицы в 1942 - 1943 гг.", расположенного по адресу: Волгоградская область, г. Волгоград, Ворошиловский район, ул. им. Калинина



Условные обозначения:



- территория объекта культурного наследия;


n1 – n20

- характерные точки границ территории объекта культурного наследия.

Ситуационный план границ территории объекта культурного наследия федерального значения "Памятник сталинградским чекистам - бойцам 10 дивизии войск НКВД и работникам милиции г. Сталинграда, защищавшим центральную часть города у устья реки Царицы в 1942 - 1943 гг.", расположенного по адресу: Волгоградская область, г. Волгоград, Ворошиловский район, ул. им. Калинина



Условные обозначения:

-  - местоположение границ территории объекта культурного наследия федерального значения "Памятник сталинградским чекистам - бойцам 10 дивизии войск НКВД и работникам милиции г. Сталинграда, защищавшим центральную часть города у устья реки Царицы в 1942 - 1943 гг.", расположенного по адресу: Волгоградская область, г. Волгоград, Ворошиловский район, ул. им. Калинина.

Перечень координат характерных точек границ территории объекта культурного наследия федерального значения "Памятник сталинградским чекистам - бойцам 10 дивизии войск НКВД и работникам милиции г. Сталинграда, защищавшим центральную часть города у устья реки Царицы в 1942 - 1943 гг.", расположенного по адресу: Волгоградская область, г. Волгоград, Ворошиловский район, ул. им. Калинина

Система координат: МСК-34, зона 1

Номер характерной точки	X	Y
н1	482831.54	1407250.59
н2	482836.71	1407256.06
н3	482840.07	1407263.42
н4	482840.92	1407271.90
н5	482838.97	1407279.63
н6	482834.90	1407287.53
н7	482826.27	1407292.76
н8	482818.35	1407294.55
н9	482811.08	1407294.77
н10	482804.30	1407292.64
н11	482798.67	1407288.79
н12	482794.57	1407283.72
н13	482791.91	1407278.23
н14	482790.47	1407270,28
н15	482791.18	1407261.87
н16	482795.03	1407255.25
н17	482801.31	1407249.11
н18	482806.68	1407246.24
н19	482816.12	1407244.85
н20	482822.69	1407246.01
н1	482.831.54	1407250.59

Режимы использования территории объекта культурного наследия федерального значения "Памятник сталинградским чекистам - бойцам 10 дивизии войск НКВД и работникам милиции г. Сталинграда, защищавшим центральную часть города у устья реки Царицы в 1942 - 1943 гг.", расположенного по адресу: Волгоградская область, г. Волгоград, Ворошиловский район, ул. им. Калинина

В границах территории объекта культурного наследия федерального значения "Памятник сталинградским чекистам - бойцам 10 дивизии войск НКВД и работникам милиции г. Сталинграда, защищавшим центральную часть города у устья реки Царицы в 1942 - 1943 гг.", расположенного по адресу: Волгоградская область, г. Волгоград, Ворошиловский район, ул. им. Калинина, запрещается строительство объектов капитального строительства и увеличение объёмно-пространственных характеристик существующих объектов капитального строительства, а также проектирование и проведение любых земляных, строительных, мелиоративных, хозяйственных и иных работ, за исключением:

работ по сохранению объекта культурного наследия или его отдельных элементов, сохранению историко-градостроительной или природной среды объекта культурного наследия;

капитального ремонта и реконструкции инженерных коммуникаций, которые осуществляются на основании проектов проведения таких работ, содержащих согласованные разделы об обеспечении сохранности;

работ по благоустройству территории объекта культурного наследия, которые осуществляются на основании проектов проведения таких работ, содержащих согласованные разделы об обеспечении сохранности;

мероприятий по музеефикации объекта культурного наследия, которые осуществляются на основании проектов проведения таких работ, содержащих согласованные разделы об обеспечении сохранности;

работ по установке малых архитектурных форм, которые осуществляются на основании проектов проведения таких работ, содержащих согласованные разделы об обеспечении сохранности;

устройства наружного освещения объекта культурного наследия с учетом влияния светового потока на восприятие объекта культурного наследия, которые осуществляются на основании проектов проведения таких работ, содержащих согласованные разделы об обеспечении сохранности.