



КОМИТЕТ ГОСУДАРСТВЕННОЙ ОХРАНЫ
ОБЪЕКТОВ КУЛЬТУРНОГО НАСЛЕДИЯ
ВОЛГОГРАДСКОЙ ОБЛАСТИ
(ОБЛКУЛЬТНАСЛЕДИЕ)

ПРИКАЗ

17 мая 2023 г.

№ 208

Волгоград

Об утверждении границ и режима использования территории объекта культурного наследия регионального значения "Мемориально-архитектурный комплекс Государственного музея-панорамы "Сталинградская битва", расположенного по адресу: Волгоградская область, г. Волгоград, Тракторозаводский район, ул. имени маршала Чуйкова, 47


В соответствии со статьей 3.1, пунктом 2 статьи 33 Федерального закона от 25 июня 2002 г. № 73-ФЗ "Об объектах культурного наследия (памятниках истории и культуры) народов Российской Федерации", пунктом 8 требований к составлению проектов границ территорий объектов культурного наследия, утвержденных приказом Министерства культуры Российской Федерации от 04 июня 2015 г. № 1745, Положением о комитете государственной охраны объектов культурного наследия Волгоградской области, утвержденным постановлением Администрации Волгоградской области от 19 декабря 2016 г. № 697-п, п р и к а з ы в а ю :

1. Утвердить границы территории объекта культурного наследия регионального значения "Мемориально-архитектурный комплекс Государственного музея-панорамы "Сталинградская битва", расположенного по адресу: Волгоградская область, г. Волгоград, Тракторозаводский район, ул. имени маршала Чуйкова, 47, согласно приложениям 1-3.

2. Утвердить режим использования территории объекта культурного наследия регионального значения "Мемориально-архитектурный комплекс Государственного музея-панорамы "Сталинградская битва", расположенного по адресу: Волгоградская область, г. Волгоград, Тракторозаводский район, ул. имени маршала Чуйкова, 47, согласно приложению 4.

3. Настоящий приказ вступает в силу со дня его подписания и подлежит официальному опубликованию.

Председатель комитета



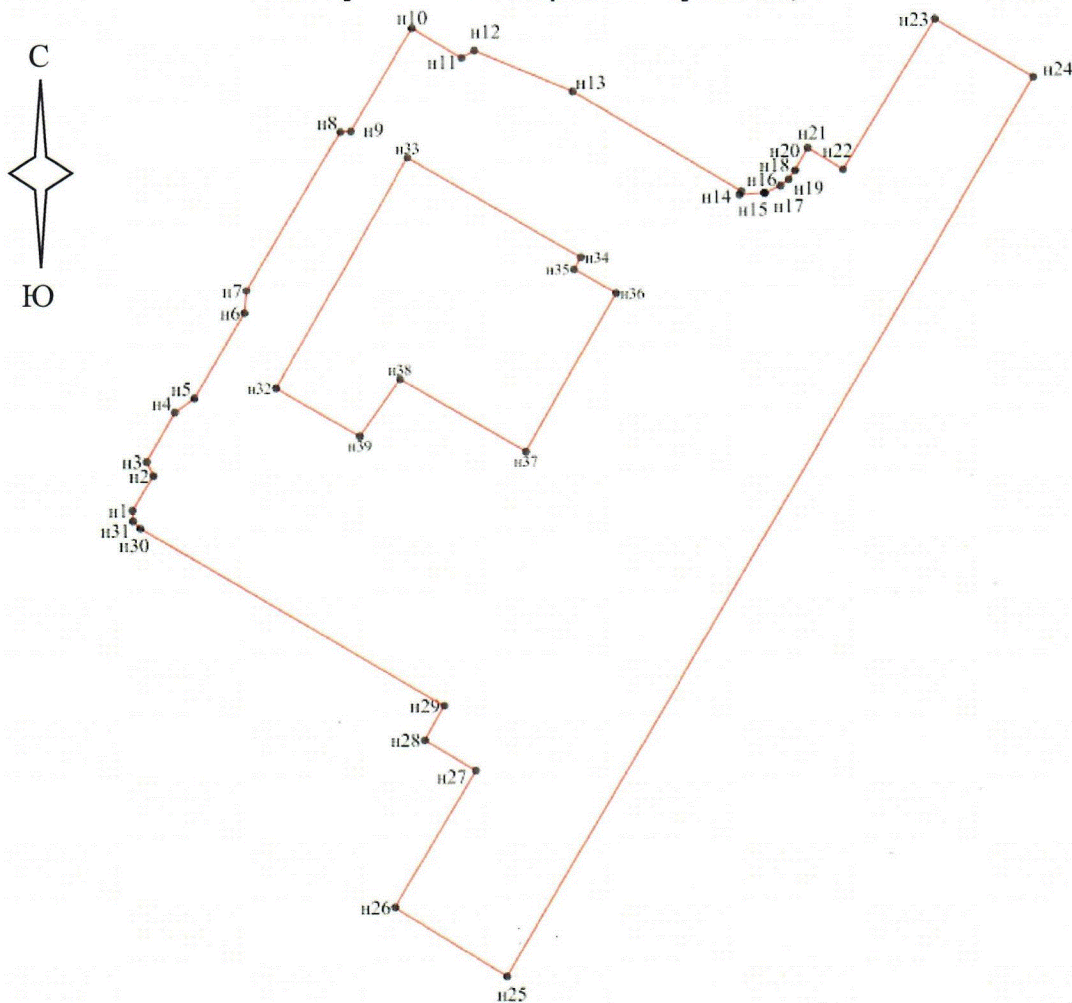
А.Ю.Баженов

ПРИЛОЖЕНИЕ 1

к приказу комитета государственной охраны объектов культурного наследия Волгоградской области

от 17.05.2023 № 208

Схема границ территории объекта культурного наследия регионального значения "Мемориально-архитектурный комплекс Государственного музея-панорамы "Сталинградская битва", расположенного по адресу: Волгоградская область, г. Волгоград, Тракторозаводский район, ул. имени маршала Чуйкова, 47



Условные обозначения:

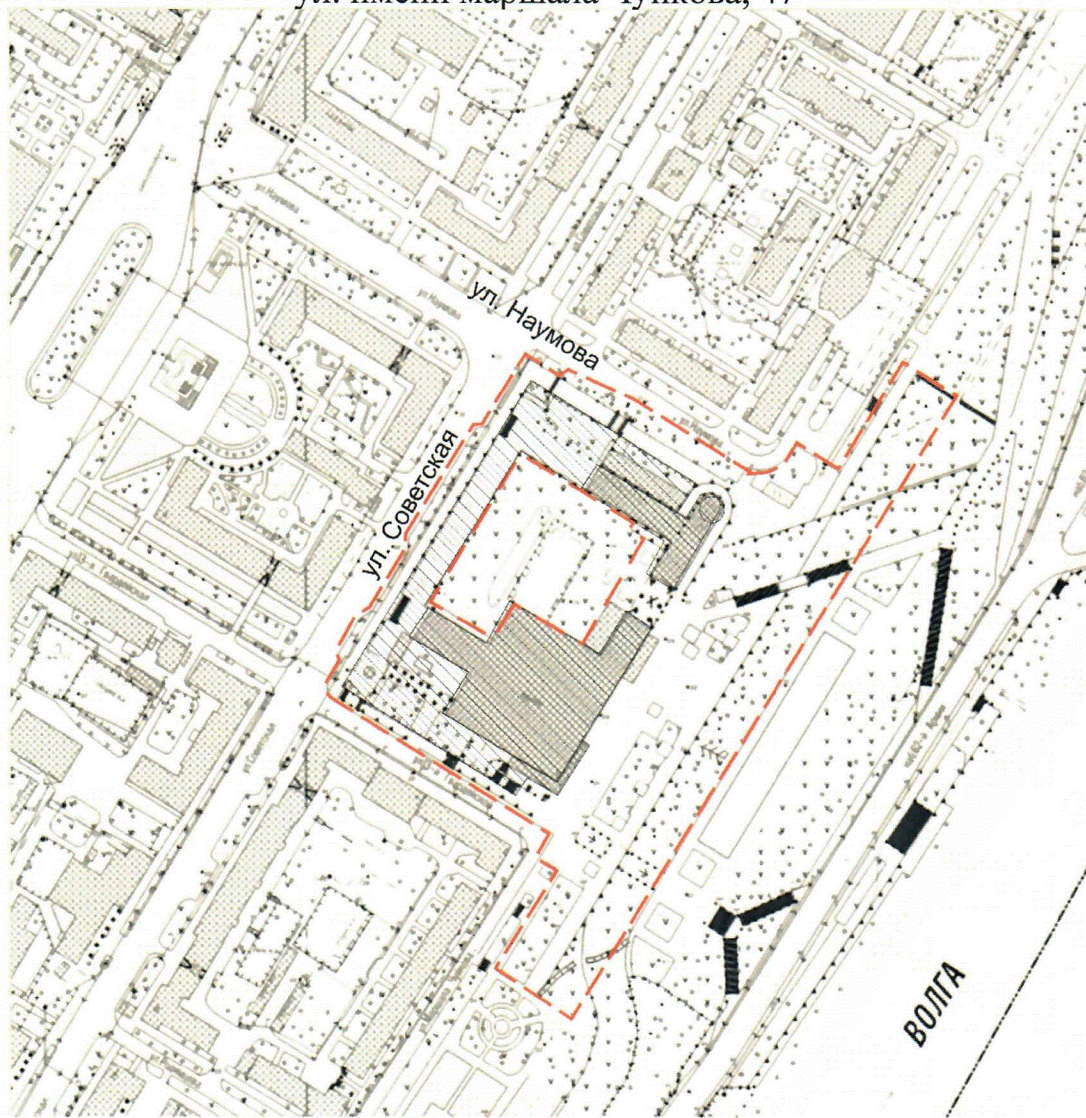
- границы территории объекта культурного наследия;
- н1-н39 – характерные точки границы территории объекта культурного наследия.

ПРИЛОЖЕНИЕ 2

к приказу комитета государственной
охраны объектов культурного наследия
Волгоградской области

от 17.05.2023 № 208

Ситуационный план границ территории объекта культурного наследия
регионального значения "Мемориально-архитектурный комплекс
Государственного музея-панорамы "Сталинградская битва", расположенного
по адресу: Волгоградская область, г. Волгоград, Тракторозаводский район,
ул. имени маршала Чуйкова, 47¹



Условные обозначения:



- местоположение границ территории объекта культурного наследия
регионального значения "Мемориально-архитектурный комплекс Государственного
музея-панорамы "Сталинградская битва", расположенного по адресу: Волгоградская
область, г. Волгоград, Тракторозаводский район, ул. имени маршала Чуйкова, 47.

¹ Адрес объекта культурного наследия указан в соответствии со сведениями из Единого государственного реестра объектов культурного наследия (памятников истории и культуры) народов Российской Федерации. Фактический адрес объекта культурного наследия: Волгоградская область, г. Волгоград, Центральный район, ул. имени маршала Чуйкова, 47.

ПРИЛОЖЕНИЕ 3

к приказу комитета государственной
охраны объектов культурного наследия
Волгоградской области

от 17.05.2023 № 208

Перечень координат характерных точек границ территории объекта
культурного наследия регионального значения "Мемориально-архитектурный
комплекс Государственного музея-панорамы "Сталинградская битва",
расположенного по адресу: Волгоградская область, г. Волгоград,
Тракторозаводский район, ул. имени маршала Чуйкова, 47

Система координат: МСК 34, зона 1

Номер характерной точки	X	Y
н1	484339,70	1409119,30
н2	484352,52	1409126,97
н3	484357,73	1409124,55
н4	484375,86	1409135,07
н5	484381,01	1409142,30
н6	484412,42	1409160,84
н7	484420,65	1409161,61
н8	484479,08	1409196,45
н9	484479,26	1409200,30
н10	484517,34	1409223,03
н11	484506,38	1409241,33
н12	484509,09	1409246,00
н13	484494,02	1409282,34
н14	484457,35	1409344,60
н15	484455,98	1409343,84
н16	484456,67	1409353,00
н17	484456,76	1409353,22
н18	484459,40	1409358,99
н19	484461,72	1409362,03
н20	484465,06	1409364,40
н21	484473,34	1409368,99
н22	484465,36	1409382,23
н23	484520,92	1409416,19
н24	484499,49	1409452,52
н25	484167,96	1409257,05
н26	484193,34	1409215,71
н27	484243,76	1409245,83
н28	484255,01	1409226,93
н29	484267,75	1409234,18
н30	484333,04	1409122,18
н31	484335,81	1409119,50
н1	484339,70	1409119,30
н33	484465,80	1409216,02
н34	484432,55	1409281,01
н35	484426,95	1409277,70
н36	484421,86	1409286,30
н37	484364,21	1409252,17
н38	484385,10	1409216,89
н39	484362,72	1409203,64

H32	484383.61	1409168.36
H33	484465.80	1409216.02

ПРИЛОЖЕНИЕ 4

к приказу комитета государственной
охраны объектов культурного наследия
Волгоградской области

от 17.05.2023 № 208

Режим использования территории объекта культурного наследия
регионального значения "Мемориально-архитектурный комплекс
Государственного музея-панорамы "Сталинградская битва", расположенного
по адресу: Волгоградская область, г. Волгоград, Тракторозаводский район,
ул. имени маршала Чуйкова, 47

В границах территории объекта культурного наследия регионального
значения "Мемориально-архитектурный комплекс Государственного
музея-панорамы "Сталинградская битва", расположенного по адресу:
Волгоградская область, г. Волгоград, Тракторозаводский район, ул. имени
маршала Чуйкова, 47, запрещается:

строительство объектов капитального строительства и увеличение
объемно-пространственных характеристик, существующих на территории
ансамбля объектов капитального строительства;

хозяйственная деятельность, ведущая к разрушению, искажению внешнего
облика объекта культурного наследия, нарушающая целостность и создающая
угрозу повреждения, разрушения или уничтожения объекта культурного наследия;

проведение земляных, строительных, мелиоративных и иных работ,
за исключением:

работ по сохранению объекта культурного наследия или его отдельных
элементов, сохранению историко-градостроительной или природной среды
объекта культурного наследия;

ремонта и реконструкции инженерных коммуникаций, которые
осуществляются при условии соблюдения мер по обеспечению сохранности
объекта культурного наследия;

работ по благоустройству территории объекта культурного наследия,
которые осуществляются при условии соблюдения мер по обеспечению
сохранности объекта культурного наследия;

мероприятий по музеефикации объекта культурного наследия, которые
осуществляются при условии соблюдения мер по обеспечению сохранности
объекта культурного наследия;

устройства прозрачных ограждений, которое осуществляется при условии
соблюдения мер по обеспечению сохранности объекта культурного наследия;

научно-исследовательских и изыскательских работ, в том числе по изучению
культурного слоя.