



КОМИТЕТ ГОСУДАРСТВЕННОЙ ОХРАНЫ  
ОБЪЕКТОВ КУЛЬТУРНОГО НАСЛЕДИЯ  
ВОЛГОГРАДСКОЙ ОБЛАСТИ  
(ОБЛКУЛЬТНАСЛЕДИЕ)

**ПРИКАЗ**

10 мая 2023 г.

№ 204

Волгоград

Об утверждении границ территории объекта культурного наследия регионального значения "Здание, где находился штаб 1 истребительного батальона народного ополчения Тракторозаводского района", расположенного по адресу: Волгоградская область, г. Волгоград, Тракторозаводский район, ул. Дзержинского, 15

В соответствии со статьей 3.1, пунктом 2 статьи 33 Федерального закона от 25 июня 2002 г. № 73-ФЗ "Об объектах культурного наследия (памятниках истории и культуры) народов Российской Федерации", пунктом 8 требований к составлению проектов границ территорий объектов культурного наследия, утвержденных приказом Министерства культуры Российской Федерации от 04 июня 2015 г. № 1745, Положением о комитете государственной охраны объектов культурного наследия Волгоградской области, утвержденным постановлением Администрации Волгоградской области от 19 декабря 2016 г. № 697-п, п р и к а з ы в а ю :

1. Утвердить границы территории объекта культурного наследия регионального значения "Здание, где находился штаб 1 истребительного батальона народного ополчения Тракторозаводского района", расположенного по адресу: Волгоградская область, г. Волгоград, Тракторозаводский район, ул. Дзержинского, 15, согласно приложениям 1-3.

2. Настоящий приказ вступает в силу со дня его подписания и подлежит официальному опубликованию.

Председатель комитета



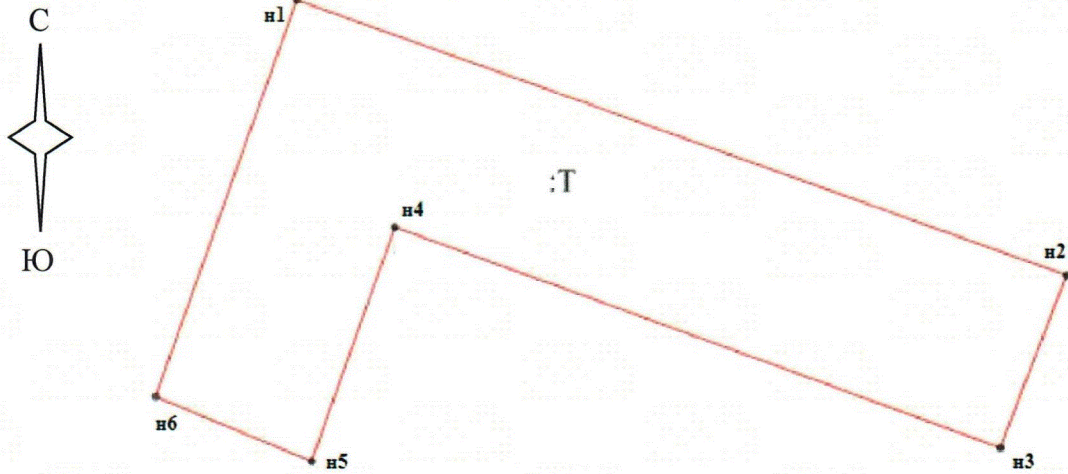
А.Ю.Баженов

## ПРИЛОЖЕНИЕ 1

к приказу комитета государственной  
охраны объектов культурного наследия  
Волгоградской области

от 10.05.2023 № 204

Схема границ территории объекта культурного наследия регионального значения "Здание, где находился штаб 1 истребительного батальона народного ополчения Тракторозаводского района", расположенного по адресу:  
Волгоградская область, г. Волгоград, Тракторозаводский район,  
ул. Дзержинского, 15



Условные обозначения:

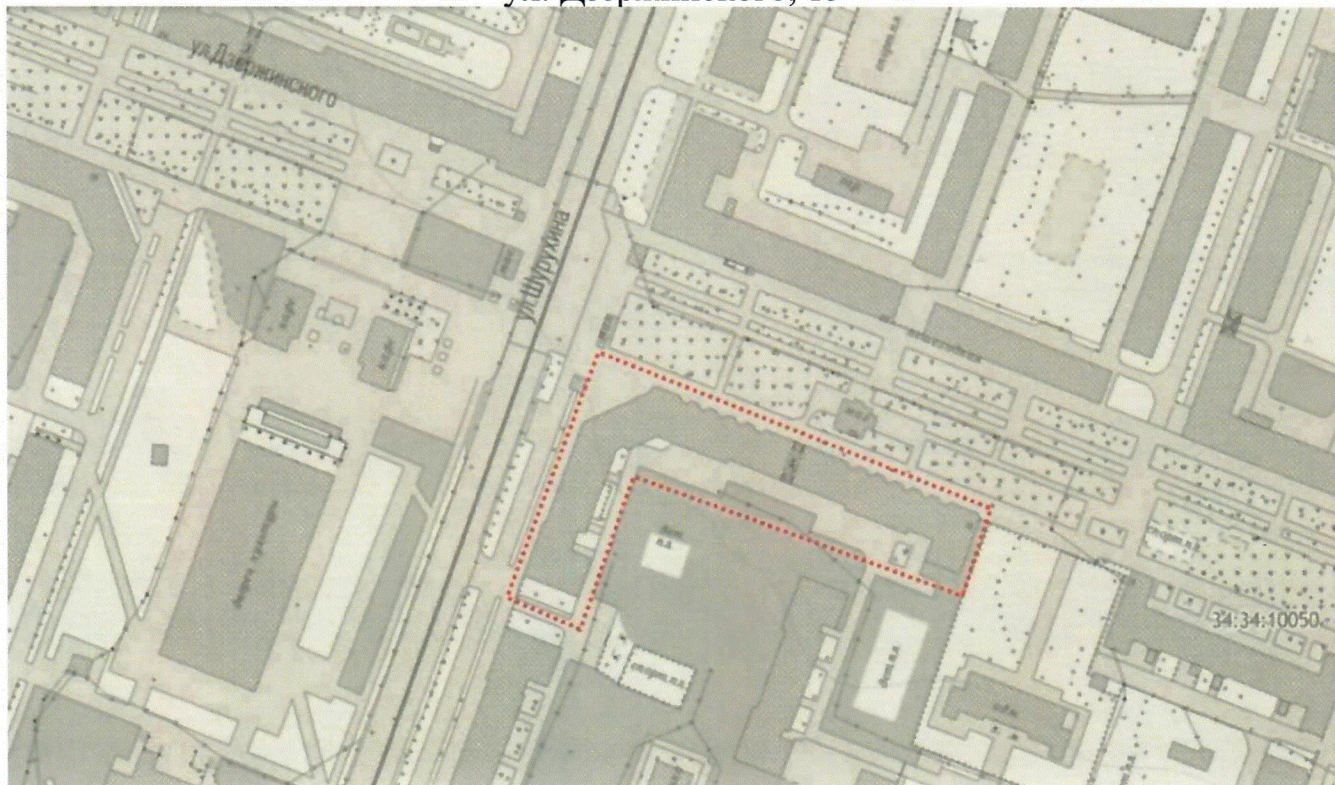
- границы территории объекта культурного наследия;
- н1-н6 — характерные точки границы территории объекта культурного наследия.

## ПРИЛОЖЕНИЕ 2


к приказу комитета государственной  
охраны объектов культурного наследия  
Волгоградской области

от 10.05.2023 № 204

Ситуационный план границ территории объекта культурного наследия  
регионального значения "Здание, где находился штаб 1 истребительного  
батальона народного ополчения Тракторозаводского района", расположенного  
по адресу: Волгоградская область, г. Волгоград, Тракторозаводский район,  
ул. Дзержинского, 15



Условные обозначения:

-  - местоположение границ территории объекта культурного наследия  
регионального значения "Здание, где находился штаб 1 истребительного батальона  
народного ополчения Тракторозаводского района", расположенного по адресу:  
Волгоградская область, г. Волгоград, Тракторозаводский район,  
ул. Дзержинского, 15.

### ПРИЛОЖЕНИЕ 3

к приказу комитета государственной  
охраны объектов культурного наследия  
Волгоградской области

от 10.05.2023 № 204

Перечень координат характерных точек границ территории объекта культурного наследия регионального значения "Здание, где находился штаб 1 истребительного батальона народного ополчения Тракторозаводского района", расположенного по адресу: Волгоградская область, г. Волгоград, Тракторозаводский район, ул. Дзержинского, 15

Система координат: МСК 34, зона 1

Номер характерной точки	X	Y
н1	494355,15	1413765,19
н2	494305,26	1413905,83
н3	494273,81	1413893,70
н4	494313,83	1413783,10
н5	494271,16	1413767,84
н6	494282,91	1413739,34
н1	494355,15	1413765,19