



КОМИТЕТ ГОСУДАРСТВЕННОЙ ОХРАНЫ
ОБЪЕКТОВ КУЛЬТУРНОГО НАСЛЕДИЯ
ВОЛГОГРАДСКОЙ ОБЛАСТИ
(ОБЛКУЛЬТНАСЛЕДИЕ)

ПРИКАЗ

21 марта 2023 г.

№ 125

Волгоград

Об установлении зон охраны ряда объектов культурного наследия регионального значения, расположенных на территории Новоаннинского, Урюпинского и Калачевского районов Волгоградской области, утверждении требований к градостроительным регламентам в границах данных зон

В соответствии со статьей 34, пунктом 6 статьи 34.1 Федерального закона от 25 июня 2002 г. № 73-ФЗ "Об объектах культурного наследия (памятниках истории и культуры) народов Российской Федерации", статьями 57.1, 106 Земельного кодекса Российской Федерации, пунктом 15 Положения о зонах охраны объектов культурного наследия (памятников истории и культуры) народов Российской Федерации, утвержденного постановлением Правительства Российской Федерации от 12 сентября 2015 г. № 972 "Об утверждении Положения о зонах охраны объектов культурного наследия (памятников истории и культуры) народов Российской Федерации и о признании утратившими силу отдельных положений нормативных правовых актов Правительства Российской Федерации", статьей 10 Закона Волгоградской области от 01 июля 2009 г. № 1908-ОД "Об объектах культурного наследия (памятниках истории и культуры) народов Российской Федерации на территории Волгоградской области", Порядком принятия решения об установлении, изменении зон охраны объектов культурного наследия регионального значения, зон охраны объектов культурного наследия местного (муниципального) значения, утверждения требований к градостроительным регламентам в границах территорий данных зон, утвержденным приказом комитета государственной охраны объектов культурного наследия Волгоградской области от 14 марта 2019 г. № 43, Положением о комитете государственной охраны объектов культурного наследия Волгоградской области, утвержденным постановлением Администрации Волгоградской области от 19 декабря 2016 г. № 697-п, п р и к а з ы в а ю :

1. Установить зоны охраны и утвердить требования к градостроительным регламентам в границах зон охраны объектов культурного наследия регионального значения:

1.1. "Бюст дважды Героя Социалистического Труда П.З. Гвоздкова", расположенного по адресу: Волгоградская область, Новоаннинский район,

х. Деминский, центральная усадьба, согласно приложению 1;

1.2. "Братская могила участников гражданской войны, погибших в борьбе за власть Советов", расположенного по адресу: Волгоградская область, Урюпинский район, г. Урюпинск, парк, согласно приложению 2;

1.3. "Могила Героя Советского Союза Т.Г. Попова, погибшего при исполнении служебных обязанностей", расположенного по адресу: Волгоградская область, Урюпинский район, г. Урюпинск, парк, согласно приложению 3;

1.4. "Братская могила советских воинов, погибших в период Сталинградской битвы", расположенного по адресу: Волгоградская область, Калачевский район, х. Голубинский 2-й (х. Большеголубинский, центр), согласно приложению 4;

1.5. "Братская могила советских воинов, погибших в период Сталинградской битвы", расположенного по адресу: Волгоградская область, Калачевский район, х. Большенабатовский, согласно приложению 5;

1.6. "Братская могила советских воинов, погибших в период Сталинградской битвы", расположенного по адресу: Волгоградская область, Калачевский район, ст. Голубинская, ул. Ленина, 77, согласно приложению 6;

1.7. "Братская могила советских воинов, погибших в период Сталинградской битвы", расположенного по адресу: Волгоградская область, Калачевский район, х. Евлампиевский, согласно приложению 7.

2. Признать утратившими силу:


приложения 4, 6 к приказу комитета государственной охраны объектов культурного наследия Волгоградской области от 06 ноября 2020 г. № 286 "Об утверждении описания местоположения границ защитных зон объектов культурного наследия, расположенных на территории Калачевского района Волгоградской области, режима использования земель в границах данных защитных зон";

приложения 7, 8 к приказу комитета государственной охраны объектов культурного наследия Волгоградской области от 06 ноября 2020 г. № 287 "Об утверждении описания местоположения границ защитных зон объектов культурного наследия, расположенных на территории Калачевского района Волгоградской области, режима использования земель в границах данных защитных зон";

приложения 6, 7 к приказу комитета государственной охраны объектов культурного наследия Волгоградской области от 09 декабря 2020 г. № 438 "Об утверждении описания местоположения границ защитных зон объектов культурного наследия, расположенных на территории Урюпинского района Волгоградской области, режима использования земель в границах данных защитных зон".

3. Настоящий приказ вступает в силу со дня его подписания и подлежит официальному опубликованию.

Председатель комитета



А.Ю.Баженов

ПРИЛОЖЕНИЕ 1

к приказу комитета
государственной охраны
объектов культурного
наследия Волгоградской области

от 21.03.2023 № 125

Границы зоны охраны объекта культурного наследия регионального значения "Бюст дважды Героя Социалистического Труда П.З. Гвоздкова", расположенного по адресу: Волгоградская область, Новоаннинский район, х. Деминский, центральная усадьба

1. Графическое описание местоположения границ зоны охраны объекта культурного наследия регионального значения "Бюст дважды Героя Социалистического Труда П.З. Гвоздкова", расположенного по адресу: Волгоградская область, Новоаннинский район, х. Деминский, центральная усадьба

1.1. Сведения о зоне охраны объекта культурного наследия регионального значения "Бюст дважды Героя Социалистического Труда П.З. Гвоздкова", расположенного по адресу: Волгоградская область, Новоаннинский район, х. Деминский, центральная усадьба (далее именуется – зона охраны)

№ п/п	Характеристика зоны охраны	Описание характеристик зоны охраны
1	2	3
1.	Местоположение зоны охраны	Волгоградская область, Новоаннинский район, х. Деминский, центральная усадьба
2.	Площадь +/- величина погрешности определения площади ($P \pm \Delta P$)	2343 кв.м +/- 17 кв.м
3.	Иные характеристики зоны охраны	-

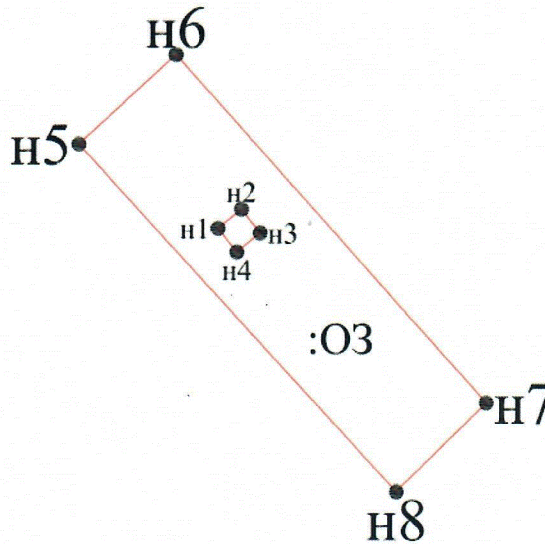
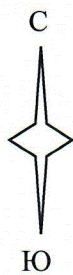
1.2. Сведения о местоположении границ зоны охраны

1.2.1. Система координат: МСК-34 зона 1.

1.2.2. Сведения о характерных точках границ зоны охраны:

Обозначение характерных точек границ	Координаты (метров)		Метод определения координат характерной точки	Средняя квадратическая погрешность положения характерной точки (M_t) (метров)	Описание обозначения точки на местности (при наличии)
	X	Y			
1	2	3	4	5	6
н5	689969,99	1245622,36	Аналитический метод	0,1	-
н6	689987,74	1245641,71		0,1	-
н7	689918,93	1245703,21		0,1	-
н8	689901,31	1245685,35		0,1	-
н5	689969,99	1245622,36		0,1	-
н1	689953,36	1245649,97		0,1	-
н2	689957,13	1245654,64		0,1	-
н3	689952,45	1245658,40		0,1	-
н4	689948,69	1245653,73		0,1	-
н1	689953,36	1245649,97		0,1	-

1.3. План границ зоны охраны



Условные обозначения:



н1 – н8



- зона охраны объекта культурного наследия;

- характерные точки зоны охраны объекта культурного наследия.

1.3.1 Ситуационный план зоны охраны



Условные обозначения:

-  - граница территории объекта культурного наследия;
-  - зона охраны объекта культурного наследия.

2. Текстовое описание местоположения границ зоны охраны

Внешние границы охранной зоны проходят:

от точки н5 до точки н6 в направлении на северо-восток - 26,26 м;
от точки н6 до точки н7 в направлении на юго-восток - 92,29 м;
от точки н7 до точки н8 в направлении на юго-запад - 25,09 м;
от точки н8 до точки н5 в направлении на северо-запад, замыкая контур - 93,19 м.

Внутренние границы охранной зоны проходят:

от точки н1 до точки н2 в направлении на северо-восток - 6 м;
от точки н2 до точки н3 в направлении на юго-восток - 6 м;
от точки н3 до точки н4 в направлении на юго-запад - 6 м;
от точки н4 до точки н1 в направлении на северо-запад, замыкая контур - 6 м.

Требования к градостроительным регламентам в границах зоны охраны объекта культурного наследия регионального значения "Бюст дважды Героя Социалистического Труда П.З. Гвоздкова", расположенного по адресу: Волгоградская область, Новоаннинский район, х. Деминский, центральная усадьба

В границах охранной зоны запрещается:

строительство объектов капитального строительства, а также размещение некапитальных строений и сооружений;

строительство новых инженерных коммуникаций и сооружений наземным и надземным способами, включая размещение высоковольтных линий передач, вышек сотовой связи;

транзитный проезд транспорта, организация парковок;

применение строительных технологий, оказывающих негативное воздействие на объект культурного наследия и памятные знаки;

установка всех видов рекламных конструкций;

установка глухих (непросматриваемых) ограждений (заборов);

замусоривание территории, складирование пожароопасных и взрывоопасных материалов;

иная хозяйственная деятельность, за исключением:

работ по обеспечению сохранности объекта культурного наследия, сохранению, ремонту и реконструкции существующих памятников и памятных знаков;

реконструкции существующих инженерных коммуникаций;

работ по благоустройству территории, которые включают:

формирование общественного пространства рекреационного назначения в соответствии с единым архитектурным решением парка, учитывающим сложившуюся планировочную структуру территории и местоположение объекта культурного наследия и существующих памятных знаков;

установку (при необходимости) новых памятных знаков, посвященных истории места и связанных с ним исторических событий;

проведение работ по озеленению: сохранение существующего принципа аллеи посадки хвойных деревьев в окружении объекта культурного наследия, сохранение существующих деревьев, при необходимости их санация с посадкой новых деревьев и кустарников; разбивка газонов и цветников;

организацию автоматического полива зеленых насаждений;

использование в покрытии пешеходной части (аллей, площадей, тротуаров) натуральных материалов (камень, дерево) или тротуарной плитки с применением серых и коричневых оттенков;

установку малых архитектурных форм (урн, скамеек), а также отдельно стоящих средств наружного освещения (фонари), отвечающих историко-архитектурной среде;

установку систем видеонаблюдения;

установку по границе парковой территории или мемориальной территории (при необходимости) просматриваемого ограждения (забора) высотой не более 1,2 м;

размещение временных элементов событийного характера (мобильные информационные конструкции), включая праздничное оформление.

Осуществление разрешенных мероприятий в границах земельных участков и в границах территорий общего пользования, сопряженных с границами территории объекта культурного наследия, проводится при условии разработки раздела об обеспечении сохранности объекта культурного наследия в составе проектной документации.

ПРИЛОЖЕНИЕ 2

к приказу комитета
государственной охраны
объектов культурного
наследия Волгоградской области

от 21.03.2023 № 125

Границы зоны охраны объекта культурного наследия регионального значения "Братская могила участников гражданской войны, погибших в борьбе за власть Советов", расположенного по адресу: Волгоградская область, Урюпинский район, г. Урюпинск, парк

1. Графическое описание местоположения границ зоны охраны объекта культурного наследия регионального значения "Братская могила участников гражданской войны, погибших в борьбе за власть Советов", расположенного по адресу: Волгоградская область, Урюпинский район, г. Урюпинск, парк

1.1. Сведения о зоне охраны объекта культурного наследия регионального значения "Братская могила участников гражданской войны, погибших в борьбе за власть Советов", расположенного по адресу: Волгоградская область, Урюпинский район, г. Урюпинск, парк (далее именуется – зона охраны)

№ п/п	Характеристика зоны охраны	Описание характеристик зоны охраны
1	2	3
1.	Местоположение зоны охраны	Волгоградская область, Урюпинский район, г. Урюпинск, парк
2.	Площадь +/- величина погрешности определения площади ($P \pm \Delta P$)	2122 кв.м +/- 16 кв.м
3.	Иные характеристики зоны охраны	-

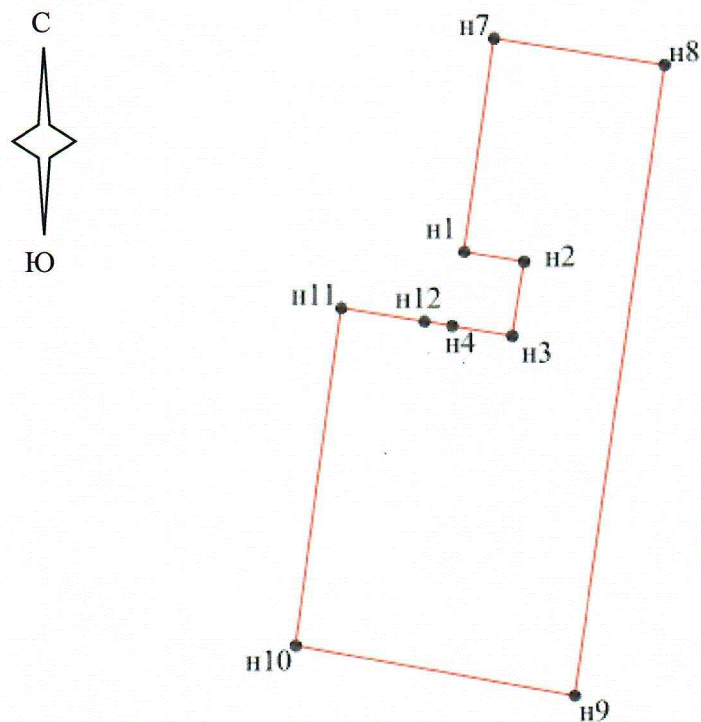
1.2. Сведения о местоположении границ зоны охраны

1.2.1. Система координат: МСК-34 зона 1.

1.2.2. Сведения о характерных точках границ зоны охраны:

Обозначение характерных точек границ	Координаты (метров)		Метод определения координат характерной точки	Средняя квадратическая погрешность положения характерной точки (M _t) (метров)	Описание обозначения точки на местности (при наличии)
	X	Y			
1	2	3	4	5	6
н7	714965,67	1225988,87	Аналитический метод	0,1	-
н8	714962,43	1226009,63		0,1	-
н9	714885,78	1225998,46		0,1	-
н10	714891,90	1225964,47		0,1	-
н11	714932,95	1225970,16		0,1	-
н12	714931,32	1225980,26		0,1	-
н4	714930,77	1225983,67		0,1	-
н3	714929,56	1225990,97		0,1	-
н2	714938,54	1225992,45		0,1	-
н1	714939,75	1225985,15		0,1	-
н7	714965,67	1225988,87		0,1	-

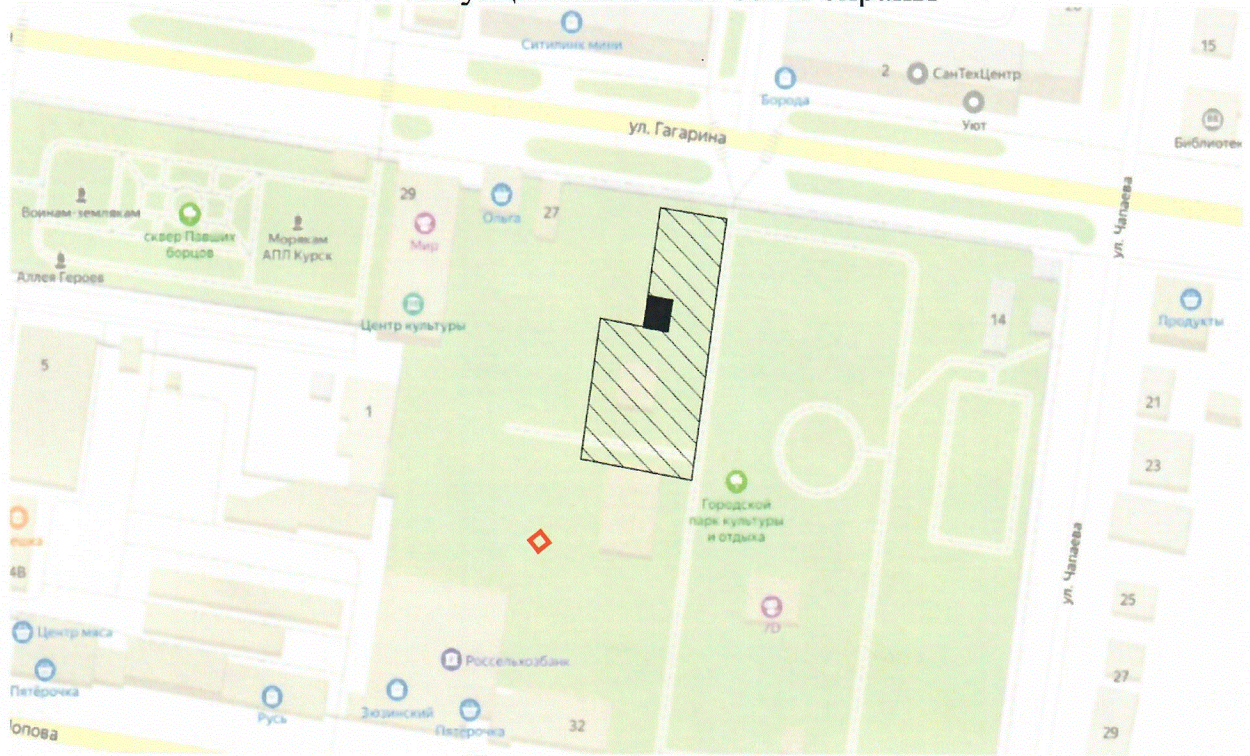
1.3. План границ зоны охраны



Условные обозначения:

- зона охраны объекта культурного наследия;
 н1 – н12 - характерные точки зоны охраны объекта культурного наследия.

1.3.1 Ситуационный план зоны охраны



Условные обозначения:



- граница территории объекта культурного наследия;
- зона охраны объекта культурного наследия.

2. Текстовое описание местоположения границ зоны охраны

Границы охранной зоны проходят:

- от точки н7 до точки н8 в направлении на северо-восток - 21,01 м;
- от точки н8 до точки н9 в направлении на юго-запад - 77,46 м;
- от точки н9 до точки н10 в направлении на северо-запад - 34,54 м;
- от точки н10 до точки н11 в направлении на северо-восток - 41,44 м;
- от точки н11 до точки н12 в направлении на юго-восток - 10,23 м;
- от точки н12 до точки н4 в направлении на юго-восток - 3,45 м;
- от точки н4 до точки н3 в направлении на юго-восток - 7,4 м;
- от точки н3 до точки н2 в направлении на северо-восток - 9,1 м;
- от точки н2 до точки н1 в направлении на северо-запад - 7,4 м;
- от точки н1 до точки н7 в направлении на северо-восток, замыкая контур - 26,19 м.

Требования к градостроительным регламентам в границах зоны охраны объекта культурного наследия регионального значения "Братская могила участников гражданской войны, погибших в борьбе за власть Советов", расположенного по адресу: Волгоградская область, Урюпинский район, г. Урюпинск, парк

В границах охранной зоны запрещается:

строительство объектов капитального строительства, а также размещение некапитальных строений и сооружений;

строительство новых инженерных коммуникаций и сооружений наземным и надземным способами, включая размещение высоковольтных линий передач, вышек сотовой связи;

транзитный проезд транспорта, организация парковок;

применение строительных технологий, оказывающих негативное воздействие на объект культурного наследия и памятные знаки;

установка всех видов рекламных конструкций;

установка глухих (непросматриваемых) ограждений (заборов);

замусоривание территории, складирование пожароопасных и взрывоопасных материалов;

иная хозяйственная деятельность, за исключением:

работ по обеспечению сохранности объекта культурного наследия, сохранению, ремонту и реконструкции существующих памятников и памятных знаков;

реконструкции существующих инженерных коммуникаций;

работ по благоустройству территории, которые включают:

формирование общественного пространства рекреационного назначения в соответствии с единым архитектурным решением парка, учитывающим сложившуюся планировочную структуру территории и местоположение объекта культурного наследия и существующих памятных знаков;

установку (при необходимости) новых памятных знаков, посвященных истории места и связанных с ним исторических событий;

проведение работ по озеленению: сохранение существующего принципа аллеи посадки хвойных деревьев в окружении объекта культурного наследия, сохранение существующих деревьев, при необходимости их санация с посадкой новых деревьев и кустарников; разбивка газонов и цветников;

организацию автоматического полива зеленых насаждений;

использование в покрытии пешеходной части (аллей, площадей, тротуаров) натуральных материалов (камень, дерево) или тротуарной плитки с применением серых и коричневых оттенков;

установку малых архитектурных форм (урн, скамеек), а также отдельно стоящих средств наружного освещения (фонари), отвечающих историко-архитектурной среде;

установку систем видеонаблюдения;

установку по границе парковой территории или мемориальной территории (при необходимости) просматриваемого ограждения (забора) высотой не более 1,2 м;

размещение временных элементов событийного характера (мобильные

информационные конструкции), включая праздничное оформление.

Осуществление разрешенных мероприятий в границах земельных участков и в границах территорий общего пользования, сопряженных с границами территории объекта культурного наследия, проводится при условии разработки раздела об обеспечении сохранности объекта культурного наследия в составе проектной документации.

ПРИЛОЖЕНИЕ 3

к приказу комитета
государственной охраны
объектов культурного
наследия Волгоградской области

от 21.03.2023 № 125

Границы зоны охраны объекта культурного наследия регионального значения "Могила Героя Советского Союза Т.Г. Попова, погибшего при исполнении служебных обязанностей", расположенного по адресу: Волгоградская область, Урюпинский район, г. Урюпинск, парк

1. Графическое описание местоположения границ зоны охраны объекта культурного наследия регионального значения "Могила Героя Советского Союза Т.Г. Попова, погибшего при исполнении служебных обязанностей", расположенного по адресу: Волгоградская область, Урюпинский район, г. Урюпинск, парк

1.1. Сведения о зоне охраны объекта культурного наследия регионального значения "Могила Героя Советского Союза Т.Г. Попова, погибшего при исполнении служебных обязанностей", расположенного по адресу: Волгоградская область, Урюпинский район, г. Урюпинск, парк (далее именуется – зона охраны)

№ п/п	Характеристика зоны охраны	Описание характеристик зоны охраны
1	2	3
1.	Местоположение зоны охраны	Волгоградская область, Урюпинский район, г. Урюпинск, парк
2.	Площадь +/- величина погрешности определения площади ($P \pm \Delta P$)	832 кв.м +/- 10 кв.м
3.	Иные характеристики зоны охраны	-

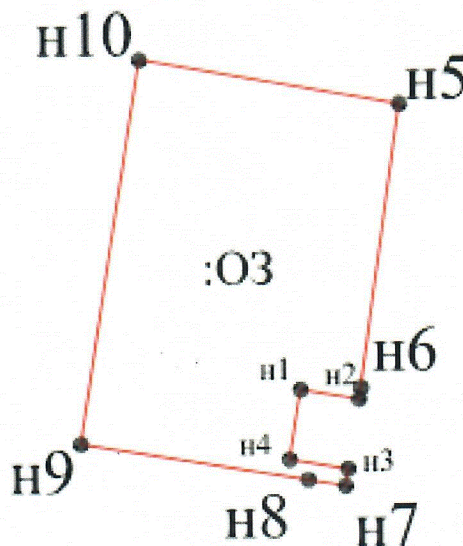
1.2. Сведения о местоположении границ зоны охраны

1.2.1. Система координат: МСК-34 зона 1.


1.2.2. Сведения о характерных точках границ зоны охраны:

Обозначение характерных точек границ	Координаты (метров)		Метод определения координат характерной точки	Средняя квадратическая погрешность положения характерной точки (M _t) (метров)	Описание обозначения точки на местности (при наличии)
	X	Y			
1	2	3	4	5	6
н5	714965,67	1225988,87	Аналитический метод	0,1	-
н6	714939,75	1225985,15		0,1	-
н2	714938,71	1225984,97		0,1	-
н1	714939,59	1225979,59		0,1	-
н4	714933,18	1225978,54		0,1	-
н3	714932,29	1225983,92		0,1	-
н7	714930,77	1225983,67		0,1	-
н8	714931,32	1225980,26		0,1	-
н9	714934,70	1225959,35		0,1	-
н10	714969,80	1225965,03		0,1	-
н5	714965,67	1225988,87	0,1	-	

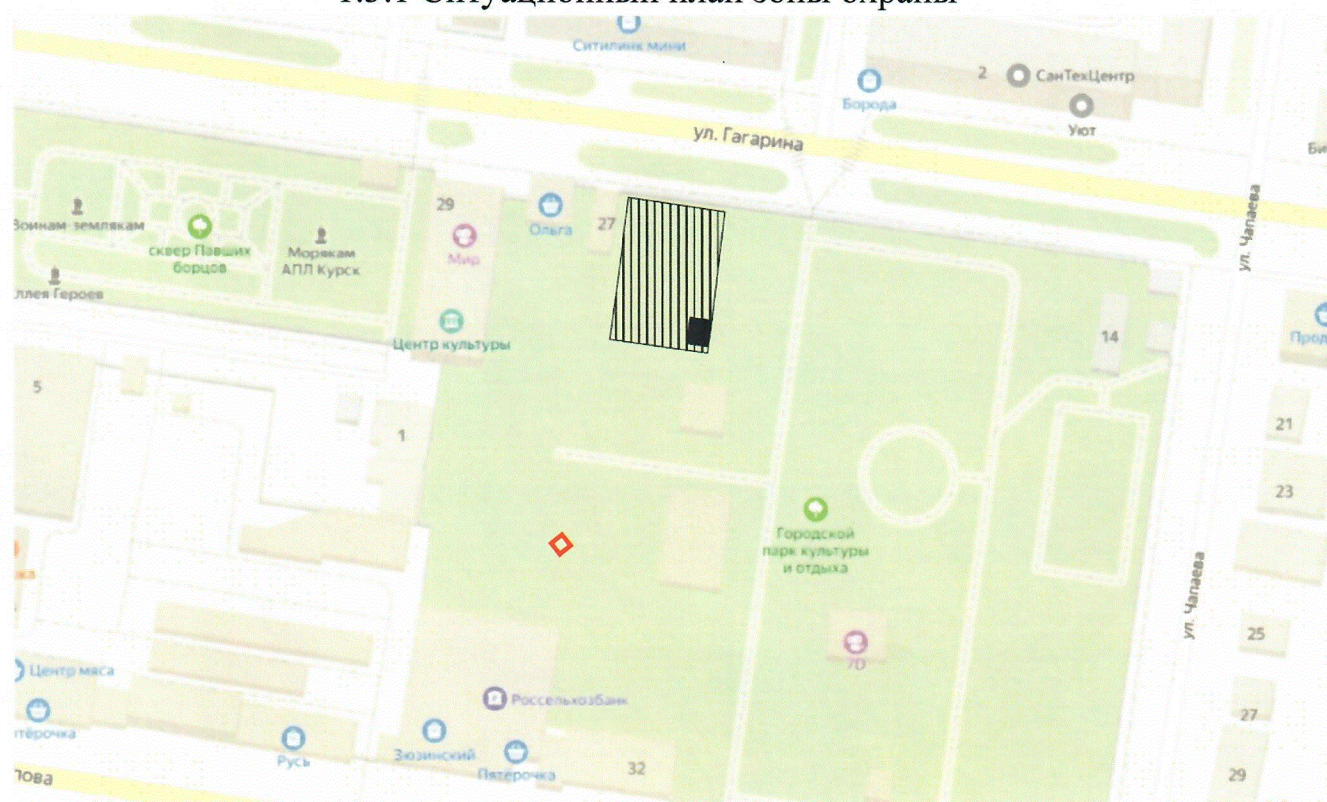
1.3. План границ зоны охраны



Условные обозначения:

-  - зона охраны объекта культурного наследия;
 н1 – н10 - характерные точки зоны охраны объекта культурного наследия.

1.3.1 Ситуационный план зоны охраны



Условные обозначения:



- граница территории объекта культурного наследия;
- зона охраны объекта культурного наследия.

2. Текстовое описание местоположения границ зоны охраны

Границы охранной зоны проходят:

от точки н5 до точки н6 в направлении на юго-запад - 26,19 м;

от точки н6 до точки н2 в направлении на юго-запад - 1,06 м;
от точки н2 до точки н1 в направлении на северо-запад - 5,45 м;
от точки н1 до точки н4 в направлении на юго-восток - 6,5 м;
от точки н4 до точки н3 в направлении на юго-восток - 5,45 м;
от точки н3 до точки н7 в направлении на юго-запад - 1,54 м;
от точки н7 до точки н8 в направлении на северо-запад - 3,45 м;
от точки н8 до точки н9 в направлении на северо-запад - 21,18 м;
от точки н9 до точки н10 в направлении на северо-восток - 35,56 м;
от точки н10 до точки н5 в направлении на юго-восток, замыкая контур - 24,2 м.

Требования к градостроительным регламентам в границах зоны охраны объекта культурного наследия регионального значения "Могила Героя Советского Союза Т.Г. Попова, погибшего при исполнении служебных обязанностей", расположенного по адресу: Волгоградская область, Урюпинский район, г. Урюпинск, парк

В границах охранной зоны запрещается:

строительство объектов капитального строительства, а также размещение некапитальных строений и сооружений;

строительство новых инженерных коммуникаций и сооружений наземным и надземным способами, включая размещение высоковольтных линий передач, вышек сотовой связи;

транзитный проезд транспорта, организация парковок;

применение строительных технологий, оказывающих негативное воздействие на объект культурного наследия и памятные знаки;

установка всех видов рекламных конструкций;

установка глухих (непросматриваемых) ограждений (заборов);

замусоривание территории, складирование пожароопасных и взрывоопасных материалов;

иная хозяйственная деятельность, за исключением:

работ по обеспечению сохранности объекта культурного наследия, сохранению, ремонту и реконструкции существующих памятников и памятных знаков;

реконструкции существующих инженерных коммуникаций;

работ по благоустройству территории, которые включают:

формирование общественного пространства рекреационного назначения в соответствии с единым архитектурным решением парка, учитывающим сложившуюся планировочную структуру территории и местоположение объекта

культурного наследия и существующих памятных знаков;

установку (при необходимости) новых памятных знаков, посвященных истории места и связанных с ним исторических событий;

проведение работ по озеленению: сохранение существующего принципа аллеи посадки хвойных деревьев в окружении объекта культурного наследия, сохранение существующих деревьев, при необходимости их санация с посадкой новых деревьев и кустарников; разбивка газонов и цветников;

организацию автоматического полива зеленых насаждений;

использование в покрытии пешеходной части (аллей, площадей, тротуаров) натуральных материалов (камень, дерево) или тротуарной плитки с применением серых и коричневых оттенков;

установку малых архитектурных форм (урн, скамеек), а также отдельно стоящих средств наружного освещения (фонари), отвечающих историко-архитектурной среде;

установку систем видеонаблюдения;

установку по границе парковой территории или мемориальной территории (при необходимости) просматриваемого ограждения (забора) высотой не более 1,2 м;

размещение временных элементов событийного характера (мобильные информационные конструкции), включая праздничное оформление.

Осуществление разрешенных мероприятий в границах земельных участков и в границах территорий общего пользования, сопряженных с границами территории объекта культурного наследия, проводится при условии разработки раздела об обеспечении сохранности объекта культурного наследия в составе проектной документации.

ПРИЛОЖЕНИЕ 4

к приказу комитета
государственной охраны
объектов культурного
наследия Волгоградской области

от 21.03.2023 № 125

Границы зоны охраны объекта культурного наследия регионального значения "Братская могила советских воинов, погибших в период Сталинградской битвы", расположенного по адресу: Волгоградская область, Калачевский район, х. Голубинский 2-й (х. Большеголубинский, центр)

1. Графическое описание местоположения границ зоны охраны объекта культурного наследия регионального значения "Братская могила советских воинов, погибших в период Сталинградской битвы", расположенного по адресу: Волгоградская область, Калачевский район, х. Голубинский 2-й (х. Большеголубинский, центр)

1.1. Сведения о зоне охраны объекта культурного наследия регионального значения "Братская могила советских воинов, погибших в период Сталинградской битвы", расположенного по адресу: Волгоградская область, Калачевский район, х. Голубинский 2-й (х. Большеголубинский, центр)
(далее именуется – зона охраны)

№ п/п	Характеристика зоны охраны	Описание характеристик зоны охраны
1	2	3
1.	Местоположение зоны охраны	Волгоградская область, Калачевский район, х. Голубинский 2-й (х. Большеголубинский, центр)
2.	Площадь +/- величина погрешности определения площади ($P \pm \Delta P$)	800 кв.м +/- 10 кв.м
3.	Иные характеристики зоны охраны	-

1.2. Сведения о местоположении границ зоны охраны

1.2.1. Система координат: МСК-34 зона 1.



1.2.2. Сведения о характерных точках границ зоны охраны:

Обозначение характерных точек границ	Координаты (метров)		Метод определения координат характерной точки	Средняя квадратическая погрешность положения характерной точки (M _t) (метров)	Описание обозначения точки на местности (при наличии)
	X	Y			
1	2	3	4	5	6
н5	524191,35	1332291,76	Метод спутниковых геодезических измерений (определений)	0,1	-
н6	524208,12	1332316,63		0,1	-
н7	524183,25	1332333,41		0,1	-
н8	524166,48	1332308,54		0,1	-
н5	524191,35	1332291,76		0,1	-
н1	524188,70	1332305,65		0,1	-
н2	524194,23	1332313,99		0,1	-
н3	524185,89	1332319,51		0,1	-
н4	524180,37	1332311,18		0,1	-
н1	524188,70	1332305,65		0,1	-

1.3. План границ зоны охраны



Условные обозначения:

-  - граница территории объекта культурного наследия;
-  - зона охраны объекта культурного наследия;
- н1 – н8 - характерные точки зоны охраны объекта культурного наследия.

2. Текстовое описание местоположения границ зоны охраны

Внешние границы охранной зоны проходят:

от точки н5 до точки н6 в направлении на северо-восток – 30,00 м;
от точки н6 до точки н7 в направлении на юго-восток – 30,00 м;
от точки н7 до точки н8 в направлении на юго-запад – 30,00 м;
от точки н8 до точки н5 в направлении на северо-запад, замыкая контур – 30,00 м.

Внутренние границы охранной зоны проходят:

от точки н1 до точки н2 в направлении на северо-восток – 10,01 м;
от точки н2 до точки н3 в направлении на юго-восток – 10,00 м;
от точки н3 до точки н4 в направлении на юго-запад – 9,99 м;
от точки н4 до точки н1 в направлении на северо-запад, замыкая контур – 10,00 м.

Требования к градостроительным регламентам в границах зоны охраны объекта культурного наследия регионального значения "Братская могила советских воинов, погибших в период Сталинградской битвы", расположенного по адресу: Волгоградская область, Калачевский район, х. Голубинский 2-й (х. Большеголубинский, центр)

В границах охранной зоны запрещается:

строительство объектов капитального строительства, за исключением применения специальных мер, направленных на сохранение и восстановление (регенерацию) историко-градостроительной и (или) природной среды объекта культурного наследия;

размещение объектов, являющихся источниками повышенной пожаро- и взрывоопасности;

строительство капитальных линейных объектов инженерной инфраструктуры (внешние сети водоснабжения, канализации, теплоснабжения, газоснабжения), а также реконструкция линейных объектов инженерной инфраструктуры с увеличением их габаритов в наземной части;

проведение строительных и иных работ на земельном участке, непосредственно связанном с земельным участком в границах территории объекта культурного наследия, без наличия в проектной документации разделов об обеспечении сохранности указанного объекта культурного наследия;

изменение отметок рельефа более чем на 0,25 м;

размещение площадок для хранения и складирования бытовых и промышленных отходов;

установка и эксплуатация всех типов наружной рекламы;

размещение временных построек и объектов, за исключением временных построек и объектов, необходимых для осуществления работ по сохранению объекта культурного наследия, временных элементов событийного и праздничного оформления;

размещение телевизионных и радиоантенн, базовых станций сотовой связи.

В границах охранной зоны разрешается:

применение специальных мер, направленных на сохранение и восстановление (регенерацию) историко-градостроительной и (или) природной среды объекта культурного наследия;

проведение мероприятий, направленных на обеспечение пожарной и экологической безопасности;

строительство подземным способом инженерных коммуникаций, необходимых для благоустройства территории;

реконструкция существующих линейных объектов инженерной инфраструктуры (внешние сети водоснабжения, канализации, теплоснабжения, газоснабжения, электроснабжения, телефонизации, интернет) без увеличения их габаритов в наземной части;

проведение работ по благоустройству и регулировке озеленения территории, в том числе:

организация пешеходных и велосипедных дорожек, с использованием в покрытии натуральных материалов (камень, дерево, гравийная смесь и другие)

или имитирующих натуральные материалов (тротуарная плитка серых и коричневых оттенков);

установка малых архитектурных форм;

посадка деревьев, кустарников, разбивка газонов и цветников, санация в целях улучшения условий восприятия объекта культурного наследия, санитарная рубка;

установка информационных конструкций, содержащих сведения об истории места и связанных с ним исторических событий высотой не более 2 м и площадью информационного поля не более 1,5 м;

установка ограждений, просвет, которых составляет не менее 50 процентов поверхности ограждения и высотой не более 1,5 метра.

ПРИЛОЖЕНИЕ 5

к приказу комитета
государственной охраны
объектов культурного
наследия Волгоградской области

от 21.03.2023 № 125

Границы зоны охраны объекта культурного наследия регионального значения "Братская могила советских воинов, погибших в период Сталинградской битвы", расположенного по адресу: Волгоградская область, Калачевский район, х. Большенабатовский

1. Графическое описание местоположения границ зоны охраны объекта культурного наследия регионального значения "Братская могила советских воинов, погибших в период Сталинградской битвы", расположенного по адресу: Волгоградская область, Калачевский район, х. Большенабатовский

1.1. Сведения о зоне охраны объекта культурного наследия регионального значения "Братская могила советских воинов, погибших в период Сталинградской битвы", расположенного по адресу: Волгоградская область, Калачевский район, х. Большенабатовский (далее именуется – зона охраны)

№ п/п	Характеристика зоны охраны	Описание характеристик зоны охраны
1	2	3
1.	Местоположение зоны охраны	Волгоградская область, Калачевский район, х. Большенабатовский
2.	Площадь +/- величина погрешности определения площади ($P \pm \Delta P$)	189 кв.м +/- 5 кв.м
3.	Иные характеристики зоны охраны	-

1.2. Сведения о местоположении границ зоны охраны

1.2.1. Система координат: МСК-34 зона 1.



1.2.2. Сведения о характерных точках границ зоны охраны:

Обозначение характерных точек границ	Координаты (метров)		Метод определения координат характерной точки	Средняя квадратическая погрешность положения характерной точки (M _t) (метров)	Описание обозначения точки на местности (при наличии)
	X	Y			
1	2	3	4	5	6
н5	509053,95	1343040,22	Метод спутниковых геодезических измерений (определений)	0,1	-
н6	509051,42	1343049,90		0,1	-
н7	509032,07	1343044,84		0,1	-
н8	509034,60	1343035,16		0,1	-
н5	509053,95	1343040,22		0,1	-
н1	509045,13	1343043,80		0,1	-
н2	509044,23	1343047,24		0,1	-
н3	509041,23	1343046,46		0,1	-
н4	509042,12	1343043,02		0,1	-
н1	509045,13	1343043,80		0,1	-

1.3. План границ зоны охраны



Условные обозначения:

-  - граница территории объекта культурного наследия;
-  - зона охраны объекта культурного наследия;
- n1 – n8 - характерные точки зоны охраны объекта культурного наследия.

2. Текстовое описание местоположения границ зоны охраны

Внешние границы охранной зоны проходят:

от точки n5 до точки n6 в направлении на юго-восток – 10,01 м;
от точки n6 до точки n7 в направлении на юго-запад – 20,00 м;
от точки n7 до точки n8 в направлении на северо-запад – 10,01 м;
от точки n8 до точки n5 в направлении на северо-восток, замыкая контур – 20,00 м.

Внутренние границы охранной зоны проходят:

от точки n1 до точки n2 в направлении на юго-восток – 3,56 м;
от точки n2 до точки n3 в направлении на юго-запад – 3,1 м;
от точки n3 до точки n4 в направлении на северо-запад – 3,56 м;
от точки n4 до точки n1 в направлении на северо-восток, замыкая контур – 3,11 м.

Требования к градостроительным регламентам в границах зоны охраны объекта культурного наследия регионального значения "Братская могила советских воинов, погибших в период Сталинградской битвы", расположенного по адресу:
Волгоградская область, Калачевский район, х. Большенабатовский

В границах охранной зоны запрещается:

строительство объектов капитального строительства, за исключением применения специальных мер, направленных на сохранение и восстановление (регенерацию) историко-градостроительной и (или) природной среды объекта культурного наследия;

размещение объектов, являющихся источниками повышенной пожаро- и взрывоопасности;

строительство капитальных линейных объектов инженерной инфраструктуры (внешние сети водоснабжения, канализации, теплоснабжения, газоснабжения), а также реконструкция линейных объектов инженерной инфраструктуры с увеличением их габаритов в наземной части;

проведение строительных и иных работ на земельном участке, непосредственно связанном с земельным участком в границах территории объекта культурного наследия, без наличия в проектной документации разделов об обеспечении сохранности указанного объекта культурного наследия;

изменение отметок рельефа более чем на 0,25 м;

размещение площадок для хранения и складирования бытовых и промышленных отходов;

установка и эксплуатация всех типов наружной рекламы;

размещение временных построек и объектов, за исключением временных построек и объектов, необходимых для осуществления работ по сохранению объекта культурного наследия, временных элементов событийного и праздничного оформления;

размещение телевизионных и радиоантенн, базовых станций сотовой связи.

В границах охранной зоны разрешается:

применение специальных мер, направленных на сохранение и восстановление (регенерацию) историко-градостроительной и (или) природной среды объекта культурного наследия;

проведение мероприятий, направленных на обеспечение пожарной и экологической безопасности;

строительство подземным способом инженерных коммуникаций, необходимых для благоустройства территории;

реконструкция существующих линейных объектов инженерной инфраструктуры (внешние сети водоснабжения, канализации, теплоснабжения, газоснабжения, электроснабжения, телефонизации, интернет) без увеличения их габаритов в наземной части;

проведение работ по благоустройству и регулировке озеленения территории, в том числе:

организация пешеходных и велосипедных дорожек, с использованием в покрытии натуральных материалов (камень, дерево, гравийная смесь и другие) или имитирующих натуральные материалы (тротуарная плитка серых

и коричневых оттенков);

установка малых архитектурных форм;

посадка деревьев, кустарников, разбивка газонов и цветников, санация в целях улучшения условий восприятия объекта культурного наследия, санитарная рубка;

установка информационных конструкций, содержащих сведения об истории места и связанных с ним исторических событий высотой не более 2 м и площадью информационного поля не более 1,5 м;

установка ограждений, просвет, которых составляет не менее 50 процентов поверхности ограждения и высотой не более 1,5 метра.

ПРИЛОЖЕНИЕ 6

к приказу комитета
государственной охраны
объектов культурного
наследия Волгоградской области

от 21.03.2023 № 125

Границы зон охраны объекта культурного наследия регионального значения "Братская могила советских воинов, погибших в период Сталинградской битвы", расположенного по адресу: Волгоградская область, Калачевский район, ст. Голубинская, ул. Ленина, 77

1. Графическое описание местоположения границ зон охраны объекта культурного наследия регионального значения "Братская могила советских воинов, погибших в период Сталинградской битвы", расположенного по адресу: Волгоградская область, Калачевский район, ст. Голубинская, ул. Ленина, 77

1.1. Сведения о зонах охраны объекта культурного наследия регионального значения "Братская могила советских воинов, погибших в период Сталинградской битвы", расположенного по адресу: Волгоградская область, Калачевский район, ст. Голубинская, ул. Ленина, 77 (далее именуется – зоны охраны)

№ п/п	Характеристика зон охраны	Описание характеристик зон охраны
1	2	3
1.	Местоположение зон охраны	Волгоградская область, Калачевский район, ст. Голубинская, ул. Ленина, 77
2.	Площадь +/- величина погрешности определения площади ($P \pm \Delta P$)	Охранная зона (ОЗ): 4086 кв.м +/- 22 кв.м; Зона охраняемого природного ландшафта (ЗОЛ): 2511 кв.м +/- 18 кв.м
3.	Иные характеристики зон охраны	-

1.2. Сведения о местоположении границ зон охраны




1.2.1. Система координат: МСК-34 зона 1.

1.2.2. Сведения о характерных точках границ зон охраны:

Обозначение характерных точек границ	Координаты (метров)		Метод определения координат характерной точки	Средняя квадратическая погрешность положения характерной точки (M _t) (метров)	Описание обозначения точки на местности (при наличии)	
	X	Y				
1	2	3	4	5	6	
Охранная зона (ОЗ)						
5	498686,33	1338773,10		0,1	-	
6	498693,35	1338785,67		0,1	-	
7	498613,37	1338830,33		0,1	-	
8	498577,38	1338766,66		0,1	-	
9	498586,51	1338760,55	Метод спутниковых геодезических измерений (определений)	0,1	-	
5	498686,33	1338773,10		0,1	-	
1	498638,10	1338785,81		0,1	-	
2	498624,60	1338794,40		0,1	-	
3	498614,94	1338779,22		0,1	-	
4	498628,44	1338770,62		0,1	-	
1	498638,10	1338785,81		0,1	-	
Зона охраняемого природного ландшафта (ЗОЛ)						
10	498655,73	1338718,94		Метод спутниковых геодезических измерений (определений)	0,1	-
5	498686,33	1338773,10			0,1	-
9	498586,51	1338760,55	0,1		-	
10	498655,73	1338718,94	0,1		-	

1.3. План границ зон охраны¹

Условные обозначения:

-  - граница территории объекта культурного наследия;
-  - охранный зона (ОЗ) объекта культурного наследия;
-  - зона охраняемого природного ландшафта (ЗОЛ) объекта культурного наследия;
- n1 – n10 - характерные точки зон охраны объекта культурного наследия.

2. Текстовое описание местоположения границ зон охраны

2.1 Внешние границы охранной зоны (ОЗ) проходят:

- от точки n5 до точки n6 в направлении на северо-восток – 14,40 м;
- от точки n6 до точки n7 в направлении на юго-восток – 91,60 м;
- от точки n7 до точки n8 в направлении на юго-запад – 73,14 м;
- от точки n8 до точки n9 в направлении на северо-запад – 10,99 м;

¹ Адрес объекта культурного наследия указан в соответствии со сведениями из Единого государственного реестра объектов культурного наследия (памятников истории и культуры) народов Российской Федерации. В соответствии с постановлением Волгоградской областной Думы от 05.06.1997 № 62/706 "О постановке на государственную охрану памятников истории и культуры Волгоградской области" адрес объекта: Волгоградская область, Калачевский район, х. Голубинский, у школы.

от точки н9 до точки н5 в направлении на северо-восток, замыкая контур – 100,61

Внутренние границы охранной зоны (ОЗ) проходят:

от точки н1 до точки н2 в направлении на юго-восток – 16,00 м;

от точки н2 до точки н3 в направлении на юго-запад – 17,99 м;

от точки н3 до точки н4 в направлении на северо-запад – 16,01 м;

от точки н4 до точки н1 в направлении на северо-восток, замыкая контур – 18,00 м.

2.2 Границы зоны охраняемого природного ландшафта (ЗОЛ) проходят:

от точки н10 до точки н5 в направлении на северо-восток – 62,21 м;

от точки н5 до точки н9 в направлении на юго-запад – 100,61 м;

от точки н9 до точки н10 в направлении на северо-запад, замыкая контур – 80,76 м.

Требования к градостроительным регламентам в границах зон охраны объекта культурного наследия регионального значения "Братская могила советских воинов, погибших в период Сталинградской битвы", расположенного по адресу: Волгоградская область, Калачевский район, ст. Голубинская, ул. Ленина, 77

Охранная зона (ОЗ)

В границах охранной зоны (ОЗ) запрещается:

строительство объектов капитального строительства, за исключением применения специальных мер, направленных на сохранение и восстановление (регенерацию) историко-градостроительной и (или) природной среды объекта культурного наследия;

размещение объектов, являющихся источниками повышенной пожарной и взрывоопасности;

строительство капитальных линейных объектов инженерной инфраструктуры (внешние сети водоснабжения, канализации, теплоснабжения, газоснабжения), а также реконструкция линейных объектов инженерной инфраструктуры с увеличением их габаритов в наземной части;

проведение строительных и иных работ на земельном участке, непосредственно связанном с земельным участком в границах территории объекта культурного наследия, без наличия в проектной документации разделов об обеспечении сохранности указанного объекта культурного наследия;

изменение отметок рельефа более чем на 0,25 м;

размещение площадок для хранения и складирования бытовых и промышленных отходов;

установка и эксплуатация всех типов наружной рекламы;

размещение временных построек и объектов, за исключением временных построек и объектов, необходимых для осуществления работ по сохранению объекта культурного наследия, временных элементов событийного и праздничного оформления;

размещение телевизионных и радиоантенн, базовых станций сотовой связи.

В границах охранной зоны (ОЗ) разрешается:

применение специальных мер, направленных на сохранение и восстановление (регенерацию) историко-градостроительной и (или) природной среды объекта культурного наследия;

проведение мероприятий, направленных на обеспечение пожарной и экологической безопасности;

строительство подземным способом инженерных коммуникаций, необходимых для благоустройства территории;

реконструкция существующих линейных объектов инженерной инфраструктуры (внешние сети водоснабжения, канализации, теплоснабжения, газоснабжения, электроснабжения, телефонизации, интернет) без увеличения их габаритов в наземной части;

проведение работ по благоустройству и регулировке озеленения территории, в том числе:

организация пешеходных и велосипедных дорожек, с использованием

в покрытии натуральных материалов (камень, дерево, гравийная смесь и другие) или имитирующих натуральные материалы (тротуарная плитка серых и коричневых оттенков);

установка малых архитектурных форм;

посадка деревьев, кустарников, разбивка газонов и цветников, санация в целях улучшения условий восприятия объекта культурного наследия, санитарная рубка;

установка информационных конструкций, содержащих сведения об истории места и связанных с ним исторических событий высотой не более 2 м и площадью информационного поля не более 1,5 м;

установка ограждений, просвет, которых составляет не менее 50 процентов поверхности ограждения и высотой не более 1,5 метра.

Зона охраняемого природного ландшафта (ЗОЛ)

В границах зоны охраняемого природного ландшафта (ЗОЛ) запрещается:

строительство объектов капитального строительства;

размещение временных построек, киосков, навесов, мусорных контейнеров и баков;

хозяйственная деятельность, нарушающая характер и облик исторического и природного окружения объекта культурного наследия, вызывающая загрязнение почв, воздушного и водного бассейнов, нарушение сложившегося характера гидрологических условий (изменение уровня грунтовых вод);

проведение строительных, мелиоративных, геологоразведочных и изыскательских работ, связанных с нарушением существующего природного ландшафта;

проведение всех видов земляных работ без выполнения археологических работ в установленном действующим законодательством порядке;

проведение работ по инженерной защите территории без наличия инженерно-геологического заключения об отсутствии негативного воздействия на гидрогеологические и экологические условия;

строительство инженерных коммуникаций надземным способом;

установка временных и постоянных сплошных ограждений, нарушающих визуальное восприятие объектов культурного наследия;

размещение вышек передающих радиотехнических объектов и других инженерных сооружений, изменяющих силуэт объекта культурного наследия с основных точек их восприятия;

благоустройство и озеленение с установкой малых архитектурных форм, нарушающих визуальное восприятие объектов культурного наследия;

ремонт, реконструкция существующих и устройство новых пешеходных дорожек без использования в качестве покрытия натуральных материалов (камень, дерево, гравийная смесь, плиточное покрытие, имитирующее натуральное);

самовольные посадки (порубки) зеленых насаждений, за исключением санитарных рубок и рубок формирования;

загрязнение почв, грунтовых и подземных вод, поверхностных стоков;

размещение мест захоронения и свалок промышленных, бытовых и сельскохозяйственных отходов;

устройство складов, площадок для хранения веществ, материалов и оборудования;

размещение рекламных конструкций, вывесок, указателей, не имеющих отношения к памятнику;

хозяйственная деятельность, приводящая к изменению структуры природного ландшафта и существующих отметок рельефа;

создание разрушающих вибрационных нагрузок с динамическим воздействием на почву, а также грунты в зоне их взаимодействия с объектами культурного наследия.

В границах зоны охраняемого природного ландшафта (ЗОЛ) разрешается:

проведение работ по сохранению гидрогеологических и экологических условий, необходимых для обеспечения естественных элементов ландшафта;

установка решетчатых ограждений высотой не более 0,6 м;

проведение работ по благоустройству территории;

размещение отдельно стоящего осветительного оборудования, малых архитектурных форм.

ПРИЛОЖЕНИЕ 7

к приказу комитета
государственной охраны
объектов культурного
наследия Волгоградской области

от 21.03.2023 № 125

Границы зоны охраны объекта культурного наследия регионального значения "Братская могила советских воинов, погибших в период Сталинградской битвы", расположенного по адресу: Волгоградская область, Калачевский район, х. Евлампиевский

1. Графическое описание местоположения границ зоны охраны объекта культурного наследия регионального значения "Братская могила советских воинов, погибших в период Сталинградской битвы", расположенного по адресу: Волгоградская область, Калачевский район, х. Евлампиевский

1.1. Сведения о зоне охраны объекта культурного наследия регионального значения "Братская могила советских воинов, погибших в период Сталинградской битвы", расположенного по адресу: Волгоградская область, Калачевский район, х. Евлампиевский (далее именуется – зона охраны)

№ п/п	Характеристика зоны охраны	Описание характеристик зоны охраны
1	2	3
1.	Местоположение зоны охраны	Волгоградская область, Калачевский район, х. Евлампиевский
2.	Площадь +/- величина погрешности определения площади ($P \pm \Delta P$)	364 кв.м +/- 7 кв.м
3.	Иные характеристики зоны охраны	-

1.2. Сведения о местоположении границ зоны охраны

1.2.1. Система координат: МСК-34 зона 1.



1.2.2. Сведения о характерных точках границ зоны охраны:

Обозначение характерных точек границ	Координаты (метров)		Метод определения координат характерной точки	Средняя квадратическая погрешность положения характерной точки (M _t) (метров)	Описание обозначения точки на местности (при наличии)
	X	Y			
1	2	3	4	5	6
5	514128,78	1342322,03	Метод спутниковых геодезических измерений (определений)	0,1	-
6	514128,78	1342342,03		0,1	-
7	514108,78	1342342,03		0,1	-
8	514108,78	1342322,03		0,1	-
5	514128,78	1342322,03		0,1	-
1	514121,79	1342325,13		0,1	-
2	514121,79	1342331,13		0,1	-
3	514115,79	1342331,13		0,1	-
4	514115,79	1342325,13		0,1	-
1	514121,79	1342325,13		0,1	-

1.3. План границ зоны охраны



Условные обозначения:

-  - граница территории объекта культурного наследия;
-  - зона охраны объекта культурного наследия;
- n1 – n8 - характерные точки зоны охраны объекта культурного наследия.

2. Текстовое описание местоположения границ зоны охраны

Внешние границы охранной зоны проходят:

от точки n5 до точки n6 в направлении на восток – 20 м;

от точки n6 до точки n7 в направлении на юг – 20 м;

от точки n7 до точки n8 в направлении на запад – 20 м;

от точки n8 до точки n5 в направлении на север, замыкая контур – 20 м.

Внутренние границы охранной зоны проходят:

от точки n1 до точки n2 в направлении на восток – 6 м;

от точки n2 до точки n3 в направлении на юг – 6 м;

от точки n3 до точки n4 в направлении на запад – 6 м;

от точки n4 до точки n1 в направлении на север, замыкая контур – 6 м.

Требования к градостроительным регламентам в границах зоны охраны объекта культурного наследия регионального значения "Братская могила советских воинов, погибших в период Сталинградской битвы", расположенного по адресу:
Волгоградская область, Калачевский район, х. Евлампиевский

В границах охранной зоны запрещается:

строительство объектов капитального строительства, за исключением применения специальных мер, направленных на сохранение и восстановление (регенерацию) историко-градостроительной и (или) природной среды объекта культурного наследия;

размещение объектов, являющихся источниками повышенной пожаро- и взрывоопасности;

строительство капитальных линейных объектов инженерной инфраструктуры (внешние сети водоснабжения, канализации, теплоснабжения, газоснабжения), а также реконструкция линейных объектов инженерной инфраструктуры с увеличением их габаритов в наземной части;

проведение строительных и иных работ на земельном участке, непосредственно связанном с земельным участком в границах территории объекта культурного наследия, без наличия в проектной документации разделов об обеспечении сохранности указанного объекта культурного наследия;

изменение отметок рельефа более чем на 0,25 м;

размещение площадок для хранения и складирования бытовых и промышленных отходов;

установка и эксплуатация всех типов наружной рекламы;

размещение временных построек и объектов, за исключением временных построек и объектов, необходимых для осуществления работ по сохранению объекта культурного наследия, временных элементов событийного и праздничного оформления;

размещение телевизионных и радиоантенн, базовых станций сотовой связи.

В границах охранной зоны разрешается:

применение специальных мер, направленных на сохранение и восстановление (регенерацию) историко-градостроительной и (или) природной среды объекта культурного наследия;

проведение мероприятий, направленных на обеспечение пожарной и экологической безопасности;

строительство подземным способом инженерных коммуникаций, необходимых для благоустройства территории;

реконструкция существующих линейных объектов инженерной инфраструктуры (внешние сети водоснабжения, канализации, теплоснабжения, газоснабжения, электроснабжения, телефонизации, интернет) без увеличения их габаритов в наземной части;

проведение работ по благоустройству и регулировке озеленения территории, в том числе:

организация пешеходных и велосипедных дорожек, с использованием в покрытии натуральных материалов (камень, дерево, гравийная смесь и другие) или имитирующих натуральные материалы (тротуарная плитка серых

и коричневых оттенков);

установка малых архитектурных форм;

посадка деревьев, кустарников, разбивка газонов и цветников, санация в целях улучшения условий восприятия объекта культурного наследия, санитарная рубка;

установка информационных конструкций, содержащих сведения об истории места и связанных с ним исторических событий высотой не более 2 м и площадью информационного поля не более 1,5 м;

установка ограждений, просвет, которых составляет не менее 50 процентов поверхности ограждения и высотой не более 1,5 метра.