



КОМИТЕТ ГОСУДАРСТВЕННОЙ ОХРАНЫ
ОБЪЕКТОВ КУЛЬТУРНОГО НАСЛЕДИЯ
ВОЛГОГРАДСКОЙ ОБЛАСТИ
(ОБЛКУЛЬТНАСЛЕДИЕ)

ПРИКАЗ

20 марта 2023 г.

№ 121

Волгоград

Об утверждении описания местоположения границ защитных зон ряда объектов культурного наследия регионального значения, расположенных на территории Городищенского, Дубовского, Иловлинского и Калачевского районов Волгоградской области, режима использования земель в границах данных защитных зон

В соответствии со статьями 20.2 и 34.1 Федерального закона от 25 июня 2002 г. № 73-ФЗ "Об объектах культурного наследия (памятниках истории и культуры) народов Российской Федерации", Положением о комитете государственной охраны объектов культурного наследия Волгоградской области, утвержденным постановлением Администрации Волгоградской области от 19 декабря 2016 г. № 697-п, п р и к а з ы в а ю :

1. Утвердить описание местоположения границ защитных зон ряда объектов культурного наследия регионального значения:

1.1. "Церковь Петра и Павла", расположенного по адресу: Волгоградская область, Городищенский район, с. Карповка, ул. 51 Гвардейской дивизии, д. 2, согласно приложению 1;

1.2. "Церковь Михаила Архангела", расположенного по адресу: Волгоградская область, Городищенский район, р.п. Ерзовка, ул. Ленина, д. 13, согласно приложению 2;

1.3. "Ансамбль застройки церкви Иоанна Богослова", расположенного по адресу: Волгоградская область, Дубовский район, с. Горная Пролейка, согласно приложению 3;

1.4. "Братская могила советских воинов, погибших в период Сталинградской битвы", расположенного по адресу: Волгоградская область, Иловлинский район, х. Желтухино-Ширяевский, ул. Молодежная, 1 у клуба, согласно приложению 4;

1.5. "Братская могила советских воинов, погибших в период Сталинградской битвы", расположенного по адресу: Волгоградская область, Калачевский район, Голубинское сельское поселение, на правом берегу р. Дон курган Хорошев, согласно приложению 5;

1.6. "Могила советского лейтенанта Шелудько Г.П., погибшего в период Сталинградской битвы", расположенного по адресу: Волгоградская область, Калачевский район, г. Калач-на-Дону, ул. Пушкина (пос. Черкасов), согласно приложению 6.

2. Утвердить режим использования земель в границах защитных зон ряда объектов культурного наследия регионального значения, расположенных на территории Городищенского, Дубовского, Иловлинского и Калачевского районов Волгоградской области, согласно приложению 7.


3. Признать утратившими силу:

приложения 3, 4 к приказу комитета государственной охраны объектов культурного наследия Волгоградской области от 16.11.2020 № 323 "Об утверждении описания местоположения границ защитных зон объектов культурного наследия, расположенных на территории Городищенского района Волгоградской области, режима использования земель в границах данных защитных зон";

приложение 7 к приказу комитета государственной охраны объектов культурного наследия Волгоградской области от 06.11.2020 № 286 "Об утверждении описания местоположения границ защитных зон объектов культурного наследия, расположенных на территории Калачевского района Волгоградской области, режима использования земель в границах данных защитных зон".

4. Настоящий приказ вступает в силу со дня его подписания и подлежит официальному опубликованию.

Председатель комитета



А.Ю.Баженов

ПРИЛОЖЕНИЕ 1

к приказу комитета
государственной охраны
объектов культурного
наследия Волгоградской области

от 20 марта 2023 г. № 121

Описание местоположения границ защитной зоны объекта культурного наследия регионального значения "Церковь Петра и Павла", расположенного по адресу: Волгоградская область, Городищенский район, с. Карповка, ул. 51 Гвардейской дивизии, д. 2

1. Графическое описание местоположения границ защитной зоны объекта культурного наследия регионального значения "Церковь Петра и Павла", расположенного по адресу: Волгоградская область, Городищенский район, с. Карповка, ул. 51 Гвардейской дивизии, д. 2

1.1. Сведения о защитной зоне объекта культурного наследия регионального значения "Церковь Петра и Павла", расположенного по адресу: Волгоградская область, Городищенский район, с. Карповка, ул. 51 Гвардейской дивизии, д. 2
(далее именуется – защитная зона)

№ п/п	Характеристика защитной зоны	Описание характеристик защитной зоны
1	2	3
1.	Местоположение защитной зоны	Волгоградская область, Городищенский район, с. Карповка, ул. 51 Гвардейской дивизии, д. 2
2.	Площадь +/- величина погрешности определения площади ($P \pm \Delta P$)	43086 кв.м +/- 73 кв.м
3.	Иные характеристики защитной зоны	-

1.2. Сведения о местоположении границ защитной зоны

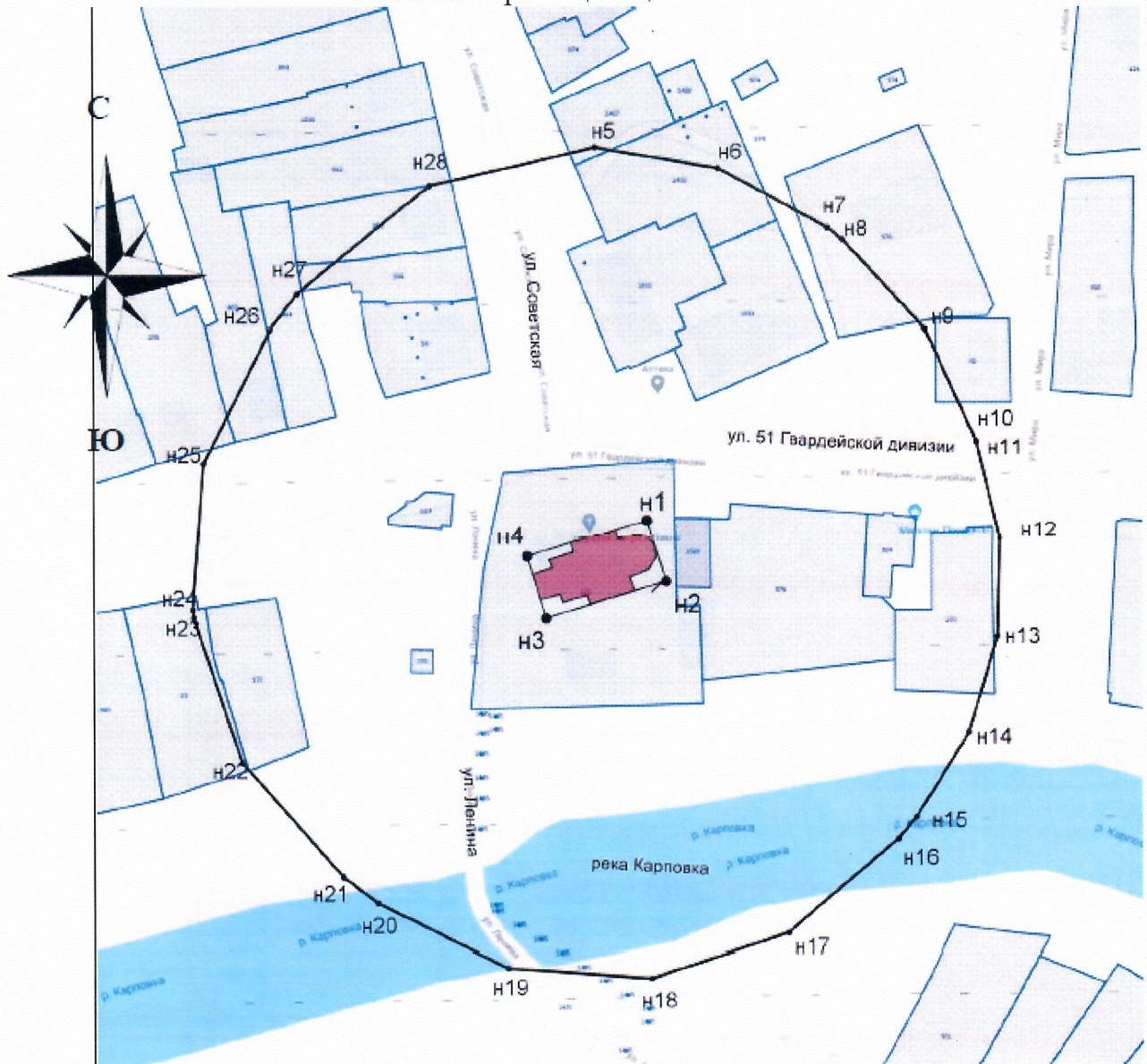
1.2.1. Система координат: МСК-34 зона 1.

1.2.2. Сведения о характерных точках границ защитной зоны:

Обозначение характерных точек границ	Координаты (метров)		Метод определения координат характерной точки	Средняя квадратическая погрешность положения характерной точки (M_t) (метров)	Описание обозначения точки на местности (при наличии)
	X	Y			
1	2	3	4	5	6
н5	482 632,79	1 368 345,49	метод	0,10	-
н6	482 626,78	1 368 381,55	спутниковых	0,10	-
н7	482 609,38	1 368 413,71	геодезических	0,10	-
н8	482 606,04	1 368 418,00	координат	0,10	-

Обозначение характерных точек границ	Координаты (метров)		Метод определения координат характерной точки	Средняя квадратическая погрешность положения характерной точки (M_t) (метров)	Описание обозначения точки на местности (при наличии)
	X	Y			
1	2	3	4	5	6
н9	482 580,26	1 368 442,00	(определений)	0,10	-
н10	482 548,25	1 368 456,71		0,10	-
н11	482 547,65	1 368 456,90		0,10	-
н12	482 519,47	1 368 463,61		0,10	-
н13	482 490,51	1 368 462,79		0,10	-
н14	482 462,76	1 368 454,49		0,10	-
н15	482 438,10	1 368 439,29		0,10	-
н16	482 431,69	1 368 434,08		0,10	-
н17	482 404,63	1 368 401,70		0,10	-
н18	482 391,62	1 368 361,56		0,10	-
н19	482 394,55	1 368 319,46		0,10	-
н20	482 412,98	1 368 281,51	метод	0,10	-
н21	482 420,63	1 368 271,30	спутниковых	0,10	-
н22	482 453,83	1 368 241,84	геодезических	0,10	-
н23	482 495,94	1 368 227,75	координат	0,10	-
н24	482 498,21	1 368 227,48	(определений)	0,10	-
н25	482 541,28	1 368 230,70		0,10	-
н26	482 579,85	1 368 250,12		0,10	-
н27	482 590,09	1 368 258,10		0,10	-
н28	482 621,53	1 368 296,87		0,10	-
н5	482 632,79	1 368 345,49		0,10	-
н1	482 524,72	1 368 360,46	метод	0,10	-
н2	482 506,55	1 368 366,03	спутниковых	0,10	-
н3	482 495,76	1 368 330,81	геодезических	0,10	-
н4	482 513,93	1 368 325,25	координат	0,10	-
н1	482 524,72	1 368 360,46	(определений)	0,10	-

1.3. План границ защитной зоны



Условные обозначения:

- объект культурного наследия;
 - границы земельных участков, сведения о которых внесены в ЕГРН;
 - границы кадастрового квартала;
 - границы защитной зоны объекта культурного наследия;
- н1 – н28 - характерные точки границ защитной зоны объекта культурного наследия;
 34:03:190001 - номер кадастрового квартала.

ПРИЛОЖЕНИЕ 2

к приказу комитета
государственной охраны
объектов культурного
наследия Волгоградской области

от 20 марта 2023 г. № 121

Описание местоположения границ защитной зоны объекта культурного наследия регионального значения "Церковь Михаила Архангела", расположенного по адресу: Волгоградская область, Городищенский район, р.п. Ерзовка, ул. Ленина, д. 13

1. Графическое описание местоположения границ защитной зоны объекта культурного наследия регионального значения "Церковь Михаила Архангела", расположенного по адресу: Волгоградская область, Городищенский район, р.п. Ерзовка, ул. Ленина, д. 13

1.1. Сведения о защитной зоне объекта культурного наследия регионального значения "Церковь Михаила Архангела", расположенного по адресу: Волгоградская область, Городищенский район, р.п. Ерзовка, ул. Ленина, д. 13
(далее именуется – защитная зона)

№ п/п	Характеристика защитной зоны	Описание характеристик защитной зоны
1	2	3
1.	Местоположение защитной зоны	Волгоградская область, Городищенский район, р.п. Ерзовка, ул. Ленина, д. 13
2.	Площадь +/- величина погрешности определения площади ($P \pm \Delta P$)	44893 кв.м +/- 74 кв.м
3.	Иные характеристики защитной зоны	-

1.2. Сведения о местоположении границ защитной зоны

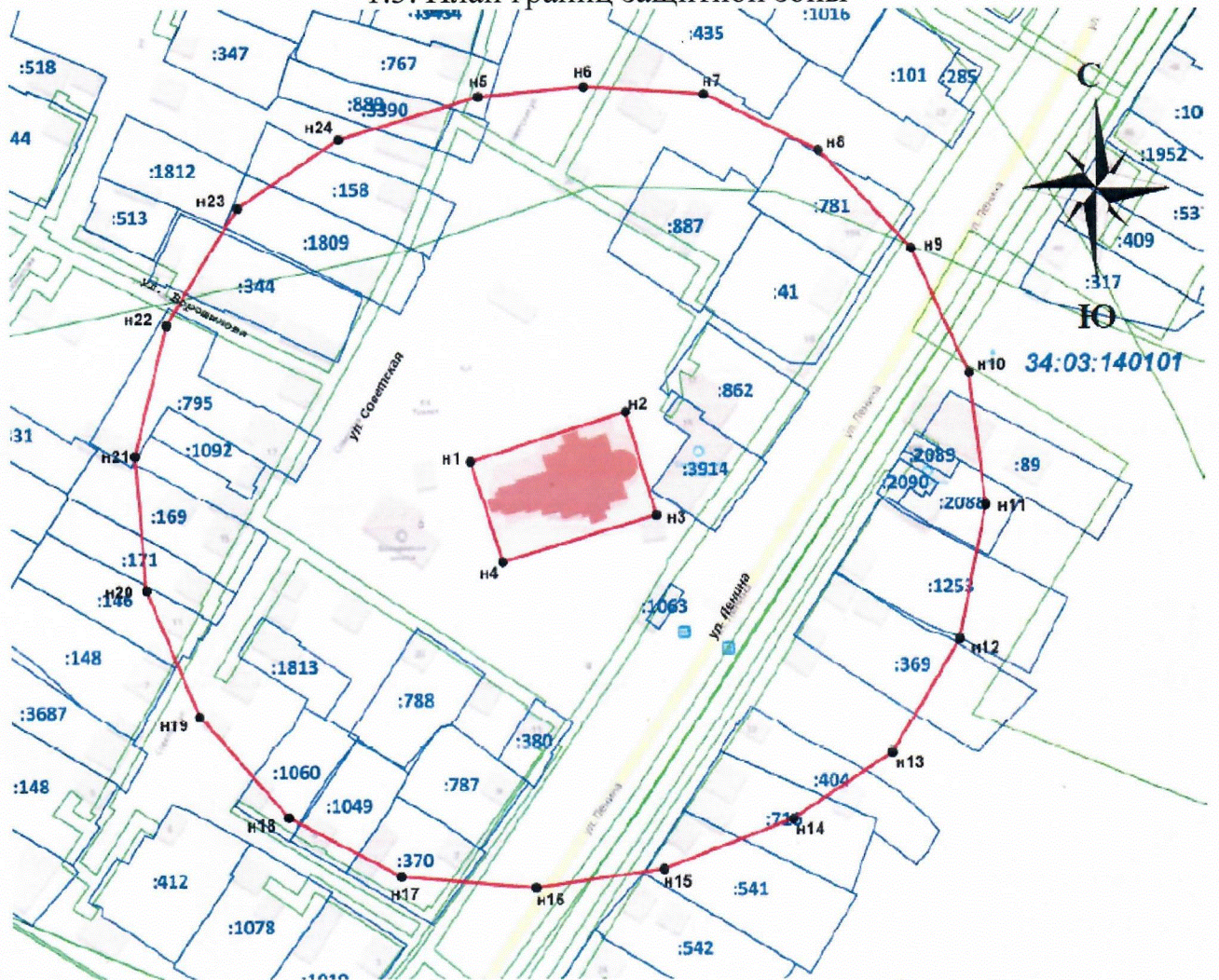
1.2.1. Система координат: МСК-34 зона 1.

1.2.2. Сведения о характерных точках границ защитной зоны:

Обозначение характерных точек границ	Координаты (метров)		Метод определения координат характерной точки	Средняя квадратическая погрешность положения характерной точки (M_t) (метров)	Описание обозначения точки на местности (при наличии)
	X	Y			
1	2	3	4	5	6
н5	509 245,12	1 416 639,93	метод спутниковых геодезических координат (определений)	0,10	-
н6	509 247,94	1 416 670,80		0,10	-
н7	509 245,83	1 416 706,28		0,10	-
н8	509 229,37	1 416 739,72		0,10	-
н9	509 200,55	1 416 766,87		0,10	-

Обозначение характерных точек границ	Координаты (метров)		Метод определения координат характерной точки	Средняя квадратическая погрешность положения характерной точки (M _t) (метров)	Описание обозначения точки на местности (при наличии)
	X	Y			
1	2	3	4	5	6
н10	509 164,68	1 416 783,64		0,10	-
н11	509 125,36	1 416 788,36		0,10	-
н12	509 086,54	1 416 780,53		0,10	-
н13	509 053,23	1 416 760,72		0,10	-
н14	509 033,90	1 416 731,46		0,10	-
н15	509 019,30	1 416 693,58		0,10	-
н16	509 013,89	1 416 655,87		0,10	-
н17	509 017,18	1 416 616,22		0,10	-
н18	509 034,40	1 416 583,32		0,10	-
н19	509 064,28	1 416 557,33		0,10	-
н20	509 100,79	1 416 542,00		0,10	-
н21	509 140,26	1 416 538,85		0,10	-
н22	509 178,74	1 416 548,21		0,10	-
н23	509 212,36	1 416 569,14		0,10	-
н24	509 232,63	1 416 598,89		0,10	-
н5	509 245,12	1 416 639,93		0,10	-
н1	509 138,59	1 416 637,23		0,10	-
н2	509 153,13	1 416 682,81		0,10	-
н3	509 122,44	1 416 691,83		0,10	-
н4	509 108,92	1 416 646,48		0,10	-
н1	509 138,59	1 416 637,23	метод спутниковых геодезических координат (определений)	0,10	-

1.3. План границ защитной зоны



Условные обозначения:



- территория объекта культурного наследия;



- земельные участки сведения, о которых внесены в ЕГРН;

n1 • - характерные точки границ защитной зоны объекта культурного наследия;

— - границы защитной зоны объекта культурного наследия;

34:03:140101 - номер кадастрового квартала.

ПРИЛОЖЕНИЕ 3

к приказу комитета
государственной охраны
объектов культурного
наследия Волгоградской области

от 20 марта 2023 г. № 121

Описание местоположения границ защитной зоны объекта культурного наследия регионального значения "Ансамбль застройки церкви Иоанна Богослова", расположенного по адресу: Волгоградская область, Дубовский район, с. Горная Пролейка

1. Графическое описание местоположения границ защитной зоны объекта культурного наследия регионального значения "Ансамбль застройки церкви Иоанна Богослова", расположенного по адресу: Волгоградская область, Дубовский район, с. Горная Пролейка

1.1. Сведения о защитной зоне объекта культурного наследия регионального значения "Ансамбль застройки церкви Иоанна Богослова", расположенного по адресу: Волгоградская область, Дубовский район, с. Горная Пролейка (далее именуется – защитная зона)

№ п/п	Характеристика защитной зоны	Описание характеристик защитной зоны
1	2	3
1.	Местоположение защитной зоны	Волгоградская область, Дубовский район, с. Горная Пролейка
2.	Площадь +/- величина погрешности определения площади ($P \pm \Delta P$)	58356 кв.м +/- 85 кв.м
3.	Иные характеристики защитной зоны	-

1.2. Сведения о местоположении границ защитной зоны

1.2.1. Система координат: МСК-34 зона 2.

1.2.2. Сведения о характерных точках границ защитной зоны:

Обозначение характерных точек границ	Координаты (метров)		Метод определения координат характерной точки	Средняя квадратическая погрешность положения характерной точки (M_t) (метров)	Описание обозначения точки на местности (при наличии)
	X	Y			
1	2	3	4	5	6
н6	557 138,12	2 222 741,97	метод	0,10	-
н7	557 130,98	2 222 784,81	спутниковых	0,10	-
н8	557 110,30	2 222 823,01	геодезических	0,10	-
н9	557 106,34	2 222 828,11	координат	0,10	-
н10	557 075,71	2 222 856,62	(определений)	0,10	-

Обозначение характерных точек границ	Координаты (метров)		Метод определения координат характерной точки	Средняя квадратическая погрешность положения характерной точки (M _t) (метров)	Описание обозначения точки на местности (при наличии)	
	X	Y				
1	2	3	4	5	6	
н11	557 037,68	2 222 874,10	метод спутниковых геодезических координат (определений)	0,10	-	
н12	557 036,97	2 222 874,32		0,10	-	
н13	557 003,49	2 222 882,29		0,10	-	
н14	556 969,09	2 222 881,32		0,10	-	
н15	556 936,12	2 222 871,46		0,10	-	
н16	556 906,82	2 222 853,40		0,10	-	
н17	556 899,21	2 222 847,21		0,10	-	
н18	556 867,06	2 222 808,75		0,10	-	
н19	556 851,61	2 222 761,06		0,10	-	
н20	556 855,09	2 222 711,04		0,10	-	
н21	556 876,98	2 222 665,96		0,10	-	
н22	556 886,07	2 222 653,83		0,10	-	
н23	556 925,51	2 222 618,83		0,10	-	
н24	556 975,54	2 222 602,09		0,10	-	
н25	556 978,23	2 222 601,77		0,10	-	
н26	557 029,40	2 222 605,60		0,10	-	
н27	557 075,22	2 222 628,67		0,10	-	
н28	557 087,39	2 222 638,15		0,10	-	
н29	557 124,74	2 222 684,21		0,10	-	
н6	557 138,12	2 222 741,97		0,10	-	
н1	556 964,07	2 222 716,92		метод спутниковых геодезических координат (определений)	0,10	-
н2	557 012,16	2 222 703,22			0,10	-
н3	557 029,22	2 222 745,94			0,10	-
н4	557 016,20	2 222 778,43			0,10	-
н5	556 971,82	2 222 766,32			0,10	-
н1	556 964,07	2 222 716,92			0,10	-

1.3. План границ защитной зоны



Условные обозначения:

- объект культурного наследия;
- объект культурного наследия регионального значения "Церковно-приходская школа", расположенного по адресу: Волгоградская область, Дубовский район, с. Горная Пролейка;
- границы защитной зоны объекта культурного наследия;

n1- n29 - характерные точки границ защитной зоны объекта культурного наследия;

34:05:060001 - номер кадастрового квартала.

ПРИЛОЖЕНИЕ 4

к приказу комитета
государственной охраны
объектов культурного
наследия Волгоградской области

от 20 марта 2023 г. № 121

Описание местоположения границ защитной зоны объекта культурного наследия регионального значения "Братская могила советских воинов, погибших в период Сталинградской битвы", расположенного по адресу: Волгоградская область, Иловлинский район, х. Желтухино-Ширяевский, ул. Молодежная, 1 у клуба¹

1. Графическое описание местоположения границ защитной зоны объекта культурного наследия регионального значения "Братская могила советских воинов, погибших в период Сталинградской битвы", расположенного по адресу: Волгоградская область, Иловлинский район, х. Желтухино-Ширяевский, ул. Молодежная, 1 у клуба

1.1. Сведения о защитной зоне объекта культурного наследия регионального значения "Братская могила советских воинов, погибших в период Сталинградской битвы", расположенного по адресу: Волгоградская область, Иловлинский район, х. Желтухино-Ширяевский, ул. Молодежная, 1 у клуба
(далее именуется – защитная зона)

№ п/п	Характеристика защитной зоны	Описание характеристик защитной зоны
1	2	3
1.	Местоположение защитной зоны	Волгоградская область, Иловлинский район, х. Желтухино-Ширяевский, ул. Молодежная, 1 у клуба
2.	Площадь +/- величина погрешности определения площади ($P \pm \Delta P$)	37942 кв.м +/- 68 кв.м
3.	Иные характеристики защитной зоны	-

¹ Адрес объекта культурного наследия указан в соответствии со сведениями из Единого государственного реестра объектов культурного наследия (памятников истории и культуры) народов Российской Федерации.

Фактическое местоположение объекта культурного наследия: Волгоградская область, Иловлинский район, Ширяевское сельское поселение, х. Ширяевский, ул. Молодежная, 10 (хуторское гражданское кладбище).

1.2. Сведения о местоположении границ защитной зоны

1.2.1. Система координат: МСК-34 зона 1.

1.2.2. Сведения о характерных точках границ защитной зоны:

Обозначение характерных точек границ	Координаты (метров)		Метод определения координат характерной точки	Средняя квадратическая погрешность положения характерной точки (M _t) (метров)	Описание обозначения точки на местности (при наличии)	
	X	Y				
1	2	3	4	5	6	
н5	580 230,03	1 370 260,05	метод спутниковых геодезических координат (определений)	0,10	-	
н6	580 224,43	1 370 293,65		0,10	-	
н7	580 208,22	1 370 323,61		0,10	-	
н8	580 205,11	1 370 327,61		0,10	-	
н9	580 181,09	1 370 349,97		0,10	-	
н10	580 151,26	1 370 363,67		0,10	-	
н11	580 150,71	1 370 363,85		0,10	-	
н12	580 124,45	1 370 370,10		0,10	-	
н13	580 097,47	1 370 369,34		0,10	-	
н14	580 071,61	1 370 361,61		0,10	-	
н15	580 048,64	1 370 347,44		0,10	-	
н16	580 042,67	1 370 342,59		0,10	-	
н17	580 017,46	1 370 312,42		0,10	-	
н18	580 005,33	1 370 275,02		0,10	-	
н19	580 008,06	1 370 235,80		0,10	-	
н20	580 025,24	1 370 200,44		0,10	-	
н21	580 032,36	1 370 190,93		0,10	-	
н22	580 063,29	1 370 163,48		0,10	-	
н23	580 102,53	1 370 150,36		0,10	-	
н24	580 104,64	1 370 150,10		0,10	-	
н25	580 144,77	1 370 153,10		0,10	-	
н26	580 180,71	1 370 171,20		0,10	-	
н27	580 190,25	1 370 178,63		0,10	-	
н28	580 219,54	1 370 214,75		0,10	-	
н5	580 230,03	1 370 260,05		0,10	-	
н1	580 124,52	1 370 253,15		метод спутниковых геодезических координат (определений)	0,10	-
н2	580 126,70	1 370 255,89		0,10	-	
н3	580 111,85	1 370 267,74		0,10	-	
н4	580 109,67	1 370 265,00	0,10	-		
н1	580 124,52	1 370 253,15	0,10	-		

1.3. План границ защитной зоны



Условные обозначения:



- объект культурного наследия;



- границы защитной зоны объекта культурного наследия;

n1- n28 - характерные точки границ защитной зоны объекта культурного наследия;

34:08:050102 - номер кадастрового квартала.

ПРИЛОЖЕНИЕ 5

к приказу комитета
государственной охраны
объектов культурного
наследия Волгоградской области

от 20 марта 2023 г. № 121

Описание местоположения границ защитной зоны объекта культурного наследия регионального значения "Братская могила советских воинов, погибших в период Сталинградской битвы", расположенного по адресу: Волгоградская область, Калачевский район, Голубинское сельское поселение, на правом берегу р. Дон курган Хорошев

1. Графическое описание местоположения границ защитной зоны объекта культурного наследия регионального значения "Братская могила советских воинов, погибших в период Сталинградской битвы", расположенного по адресу: Волгоградская область, Калачевский район, Голубинское сельское поселение, на правом берегу р. Дон курган Хорошев

1.1. Сведения о защитной зоне объекта культурного наследия регионального значения "Братская могила советских воинов, погибших в период Сталинградской битвы", расположенного по адресу: Волгоградская область, Калачевский район, Голубинское сельское поселение, на правом берегу р. Дон курган Хорошев
(далее именуется – защитная зона)

№ п/п	Характеристика защитной зоны	Описание характеристик защитной зоны
1	2	3
1.	Местоположение защитной зоны	Волгоградская область, Калачевский курган, Голубинское сельское поселение, на правом берегу р. Дон курган Хорошев
2.	Площадь +/- величина погрешности определения площади ($P \pm \Delta P$)	138164 кв.м +/- 260 кв.м
3.	Иные характеристики защитной зоны	-

1.2. Сведения о местоположении границ защитной зоны

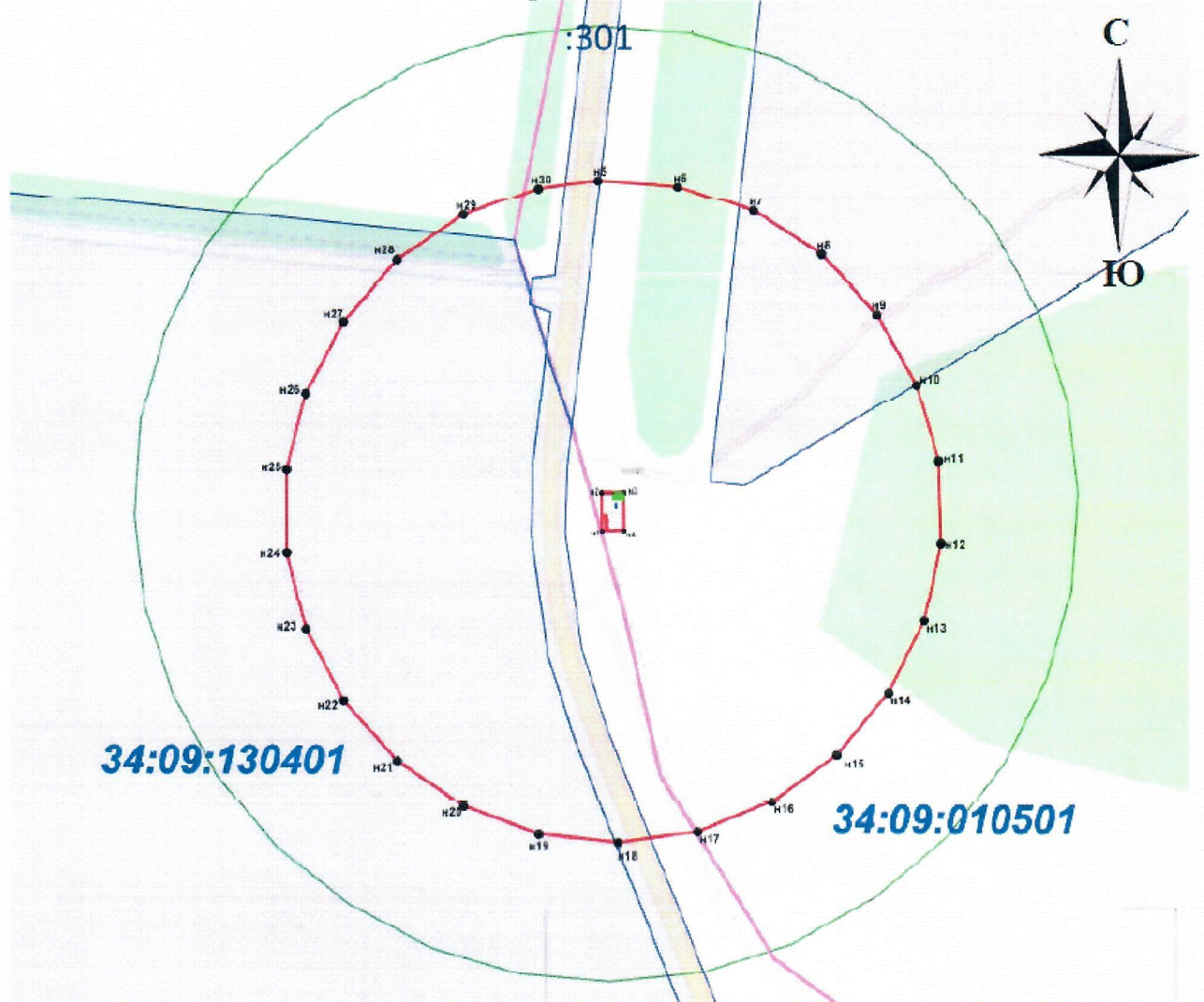
1.2.1. Система координат: МСК-34 зона 1.

1.2.2. Сведения о характерных точках границ защитной зоны:

Обозначение характерных точек границ	Координаты (метров)		Метод определения координат характерной точки	Средняя квадратическая погрешность положения характерной точки (M_t) (метров)	Описание обозначения точки на местности (при наличии)
	X	Y			
1	2	3	4	5	6
н5	490 636,55	1 325 978,31		0,1	-

Обозначение характерных точек границ	Координаты (метров)		Метод определения координат характерной точки	Средняя квадратическая погрешность положения характерной точки (M _i) (метров)	Описание обозначения точки на местности (при наличии)
	X	Y			
1	2	3	4	5	6
н6	490 632,64	1 326 029,52		0,1	-
н7	490 616,47	1 326 078,27		0,1	-
н8	490 589,00	1 326 121,66		0,1	-
н9	490 551,87	1 326 157,14		0,1	-
н10	490 507,26	1 326 182,59		0,1	-
н11	490 457,83	1 326 196,51		0,1	-
н12	490 406,49	1 326 198,08		0,1	-
н13	490 356,30	1 326 187,20		0,1	-
н14	490 310,22	1 326 164,51		0,1	-
н15	490 270,99	1 326 131,37		0,1	-
н16	490 240,93	1 326 089,73		0,1	-
н17	490 221,82	1 326 042,06	метод спутниковых геодезических координат (определений)	0,1	-
н18	490 214,80	1 325 991,18		0,1	-
н19	490 220,27	1 325 940,12		0,1	-
н20	490 237,92	1 325 891,88		0,1	-
н21	490 266,69	1 325 849,35		0,1	-
н22	490 304,89	1 325 815,02		0,1	-
н23	490 350,26	1 325 790,94		0,1	-
н24	490 400,09	1 325 778,53		0,1	-
н25	490 451,45	1 325 778,53		0,1	-
н26	490 501,29	1 325 790,94		0,1	-
н27	490 546,65	1 325 815,02	0,1	-	
н28	490 584,85	1 325 849,35	0,1	-	
н29	490 613,63	1 325 891,88	0,1	-	
н30	490 631,28	1 325 940,12	0,1	-	
н5	490 636,55	1 325 978,31		0,1	-
н1	490 413,99	1 325 980,79	метод спутниковых геодезических координат (определений)	0,1	-
н2	490 437,45	1 325 980,57		0,1	-
н3	490 437,37	1 325 995,02		0,1	-
н4	490 414,16	1 325 995,16		0,1	-
н1	490 413,99	1 325 980,79		0,1	-

1.3. План границ защитной зоны



Условные обозначения:



- объект культурного наследия;



- земельные участки, сведения о которых внесены в ЕГРН;

n1 ●

- характерные точки границ защитной зоны объекта культурного наследия;



- границы защитной зоны объекта культурного наследия;

34:09:010501 - номер кадастрового квартала;



- зоны с особыми условиями использования территории.

ПРИЛОЖЕНИЕ 6

к приказу комитета
государственной охраны
объектов культурного
наследия Волгоградской области

от 20 марта 2023 г. № 121

Описание местоположения границ защитной зоны объекта культурного наследия регионального значения "Могила советского лейтенанта Шелудько Г.П., погибшего в период Сталинградской битвы", расположенного по адресу: Волгоградская область, Калачевский район, г. Калач-на-Дону, ул. Пушкина (пос. Черкасов)

1. Графическое описание местоположения границ защитной зоны объекта культурного наследия регионального значения "Могила советского лейтенанта Шелудько Г.П., погибшего в период Сталинградской битвы", расположенного по адресу: Волгоградская область, Калачевский район, г. Калач-на-Дону, ул. Пушкина (пос. Черкасов)

1.1. Сведения о защитной зоне объекта культурного наследия регионального значения "Могила советского лейтенанта Шелудько Г.П., погибшего в период Сталинградской битвы", расположенного по адресу: Волгоградская область, Калачевский район, г. Калач-на-Дону, ул. Пушкина (пос. Черкасов) (далее именуется – защитная зона)

№ п/п	Характеристика защитной зоны	Описание характеристик защитной зоны
1	2	3
1.	Местоположение защитной зоны	Волгоградская область, Калачевский район, г. Калач-на-Дону, ул. Пушкина (пос. Черкасов)
2.	Площадь +/- величина погрешности определения площади ($P \pm \Delta P$)	32630 кв.м +/- 63 кв.м
3.	Иные характеристики защитной зоны	-

1.2. Сведения о местоположении границ защитной зоны

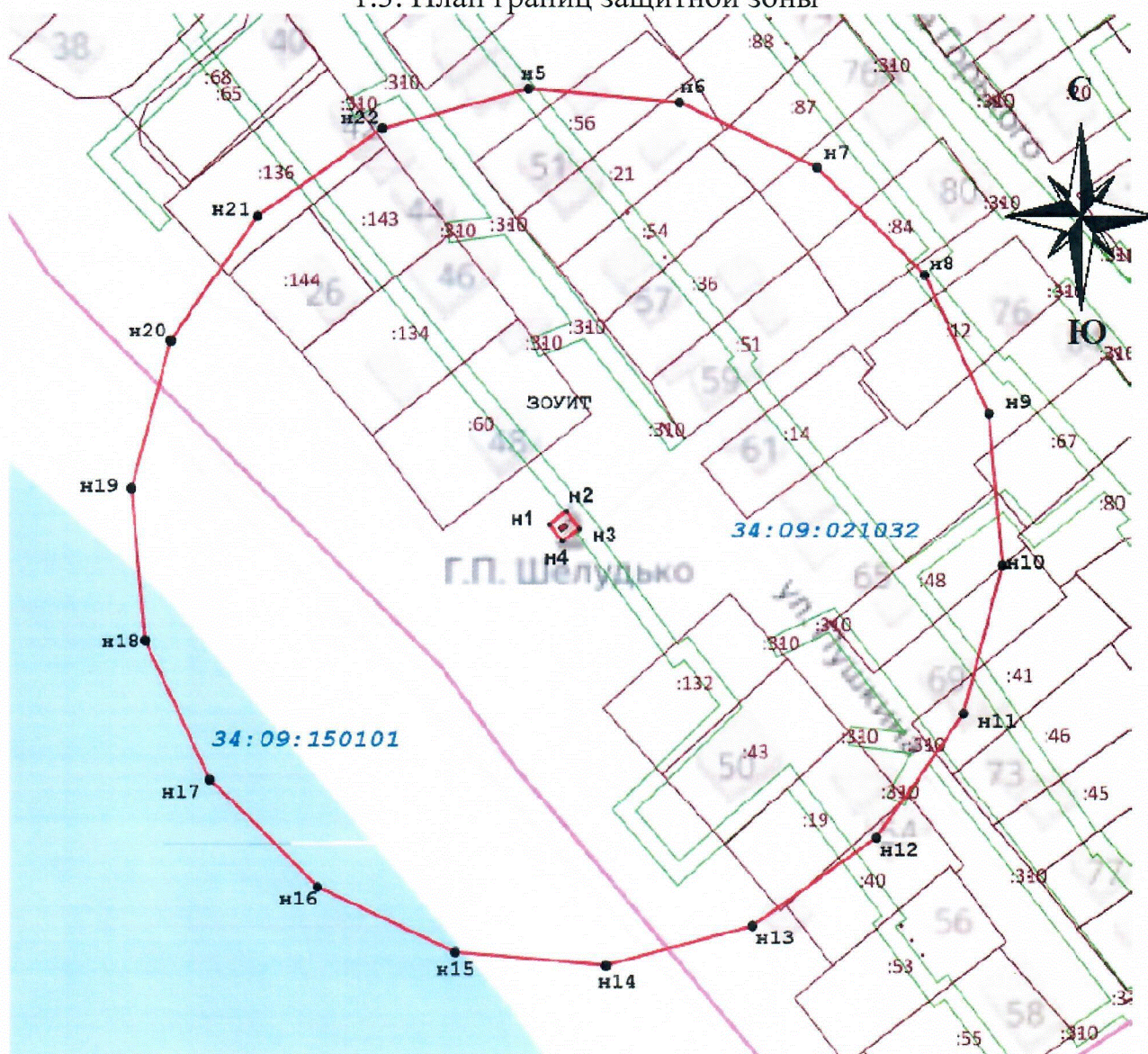
1.2.1. Система координат: МСК-34 зона 1.

1.2.2. Сведения о характерных точках границ защитной зоны:





Обозначение характерных точек границ	Координаты (метров)		Метод определения координат характерной точки	Средняя квадратическая погрешность положения характерной точки (M_t) (метров)	Описание обозначения точки на местности (при наличии)
	X	Y			
1	2	3	4	5	6
н5	477 882,45	1 337 387,17		0,10	-

Обозначение характерных точек границ	Координаты (метров)		Метод определения координат характерной точки	Средняя квадратическая погрешность положения характерной точки (M _i) (метров)	Описание обозначения точки на местности (при наличии)	
	X	Y				
1	2	3	4	5	6	
н6	477 879,33	1 337 422,80		0,10	-	
н7	477 864,22	1 337 455,22		0,10	-	
н8	477 838,92	1 337 480,52		0,10	-	
н9	477 806,50	1 337 495,64		0,10	-	
н10	477 770,87	1 337 498,75		0,10	-	
н11	477 736,31	1 337 489,49		0,10	-	
н12	477 707,01	1 337 468,98		0,10	-	
н13	477 686,49	1 337 439,67	метод спутниковых геодезических координат (определений)	0,10	-	
н14	477 677,24	1 337 405,12		0,10	-	
н15	477 680,35	1 337 369,49		0,10	-	
н16	477 695,47	1 337 337,07		0,10	-	
н17	477 720,77	1 337 311,77		0,10	-	
н18	477 753,19	1 337 296,65		0,10	-	
н19	477 788,82	1 337 293,54		0,10	-	
н20	477 823,37	1 337 302,80		0,10	-	
н21	477 852,68	1 337 323,31		0,10	-	
н22	477 873,19	1 337 352,62		0,10	-	
н5	477 882,45	1 337 387,17		0,10	-	
						-
н1	477 780,43	1 337 391,89		метод спутниковых геодезических координат (определений)	0,10	-
н2	477 783,53	1 337 395,94	0,10		-	
н3	477 779,48	1 337 399,04	0,10		-	
н4	477 776,38	1 337 394,99	0,10		-	
н1	477 780,43	1 337 391,89	0,10		-	

1.3. План границ защитной зоны



Условные обозначения:

-  - граница защитной зоны объекта культурного наследия;
- n1** ● - характерные точки границ защитной зоны объекта культурного наследия;
- 34:09:021032** - номер кадастрового квартала;
-  - зоны с особыми условиями использования территории;
-  - земельные участки, сведения о которых внесены в ЕГРН;
-  - граница кадастрового квартала.

ПРИЛОЖЕНИЕ 7

к приказу комитета
государственной охраны
объектов культурного
наследия Волгоградской области

от 20 марта 2023 г. № 121

Режим использования земель в границах защитных зон ряда объектов культурного наследия регионального значения, расположенных на территории Городищенского, Дубовского, Иловлинского и Калачевского районов Волгоградской области

В границах защитных зон ряда объектов культурного наследия регионального значения, расположенных на территории Городищенского, Дубовского, Иловлинского и Калачевского районов Волгоградской области, запрещаются строительство объектов капитального строительства и их реконструкция, связанная с изменением их параметров (высоты, количества этажей, площади), за исключением строительства и реконструкции линейных объектов.