



КОМИТЕТ ГОСУДАРСТВЕННОЙ ОХРАНЫ  
ОБЪЕКТОВ КУЛЬТУРНОГО НАСЛЕДИЯ  
ВОЛГОГРАДСКОЙ ОБЛАСТИ  
(ОБЛКУЛЬТНАСЛЕДИЕ)

**ПРИКАЗ**

14 февраля 2023 г.

№ 71

Волгоград

Об утверждении границ территории ряда объектов культурного наследия регионального значения, расположенных на территории Среднеахтубинского района Волгоградской области

В соответствии со статьей 3.1, пунктом 2 статьи 33 Федерального закона от 25 июня 2002 г. № 73-ФЗ "Об объектах культурного наследия (памятниках истории и культуры) народов Российской Федерации", пунктом 8 требований к составлению проектов границ территорий объектов культурного наследия, утвержденных приказом Министерства культуры Российской Федерации от 04 июня 2015 г. № 1745, Положением о комитете государственной охраны объектов культурного наследия Волгоградской области, утвержденным постановлением Администрации Волгоградской области от 19 декабря 2016 г. № 697-п, п р и к а з ы в а ю :

1. Утвердить границы территории объектов культурного наследия регионального значения:

1.1. "Место, где находилась переправа через р. Волгу в период Сталинградской битвы", расположенного по адресу: Волгоградская область, Среднеахтубинский район, г. Краснослободск, согласно приложению 1;

1.2. "Место, где находилась переправа через р. Волгу в период Сталинградской битвы", расположенного по адресу: Волгоградская область, Среднеахтубинский район, х. Тумак, согласно приложению 2.

2. Настоящий приказ вступает в силу со дня его подписания и подлежит официальному опубликованию.

Председатель комитета



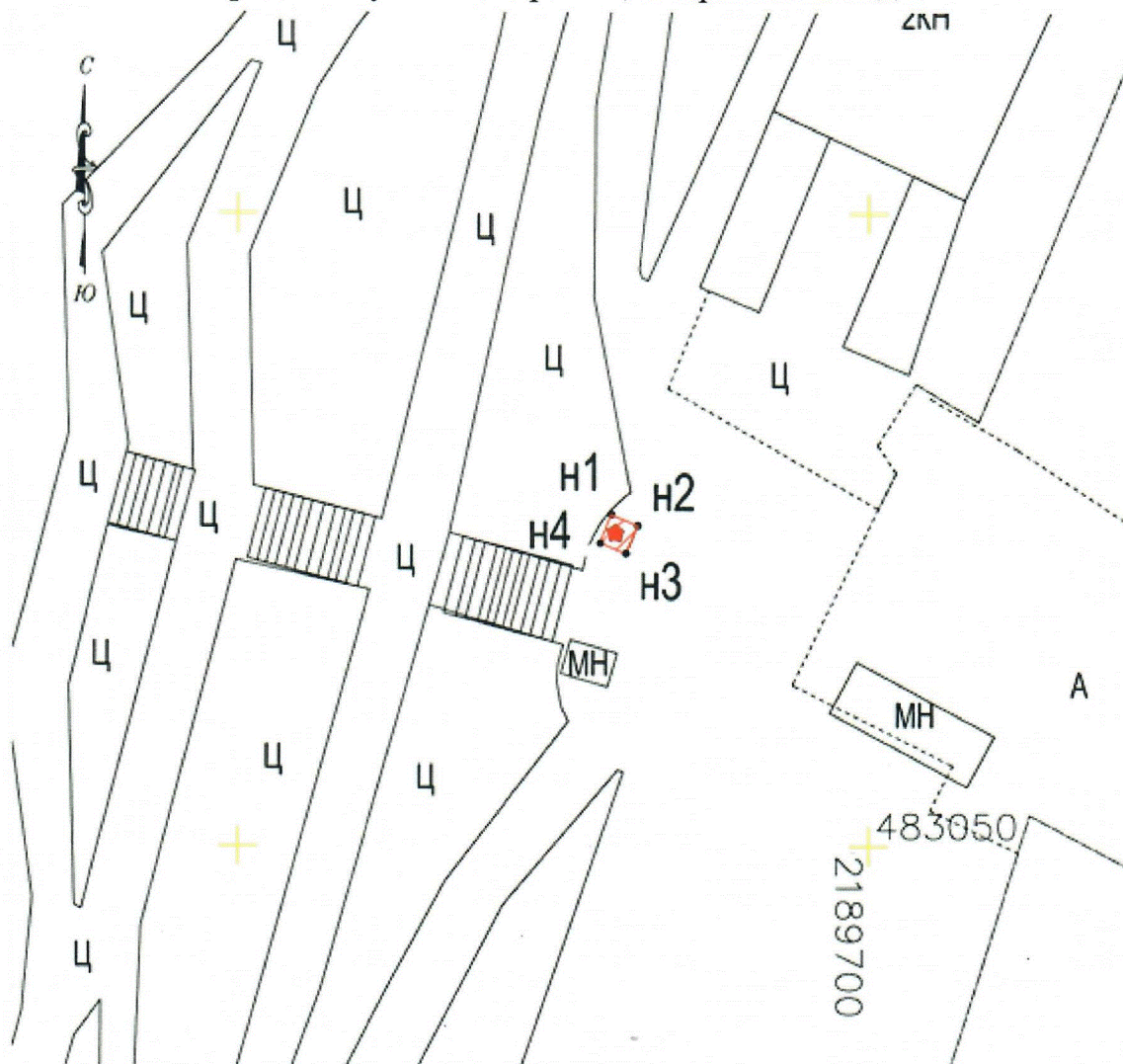
А.Ю.Баженов

# ПРИЛОЖЕНИЕ 1


к приказу комитета  
государственной охраны  
объектов культурного наследия  
Волгоградской области

от 14.02.2023 № 71

Схема границ территории объекта культурного наследия регионального значения "Место, где находилась переправа через р. Волгу в период Сталинградской битвы", расположенного по адресу: Волгоградская область, Среднеахтубинский район, г. Краснослободск




Условные обозначения:

-  - территория объекта культурного наследия;
- н1 – н4 - характерные точки границ территории объекта культурного наследия.

Ситуационный план границ территории объекта культурного наследия регионального значения "Место, где находилась переправа через р. Волгу в период Сталинградской битвы", расположенного по адресу: Волгоградская область, Среднеахтубинский район, г. Краснослободск



Условные обозначения:

 - место расположения объекта культурного наследия регионального значения "Место, где находилась переправа через р. Волгу в период Сталинградской битвы", расположенного по адресу: Волгоградская область, Среднеахтубинский район, г. Краснослободск.

Перечень координат характерных точек границ территории объекта культурного наследия регионального значения "Место, где находилась переправа через р. Волгу в период Сталинградской битвы", расположенного по адресу: Волгоградская область, Среднеахтубинский район, г. Краснослободск

Система координат: МСК-34, зона 2

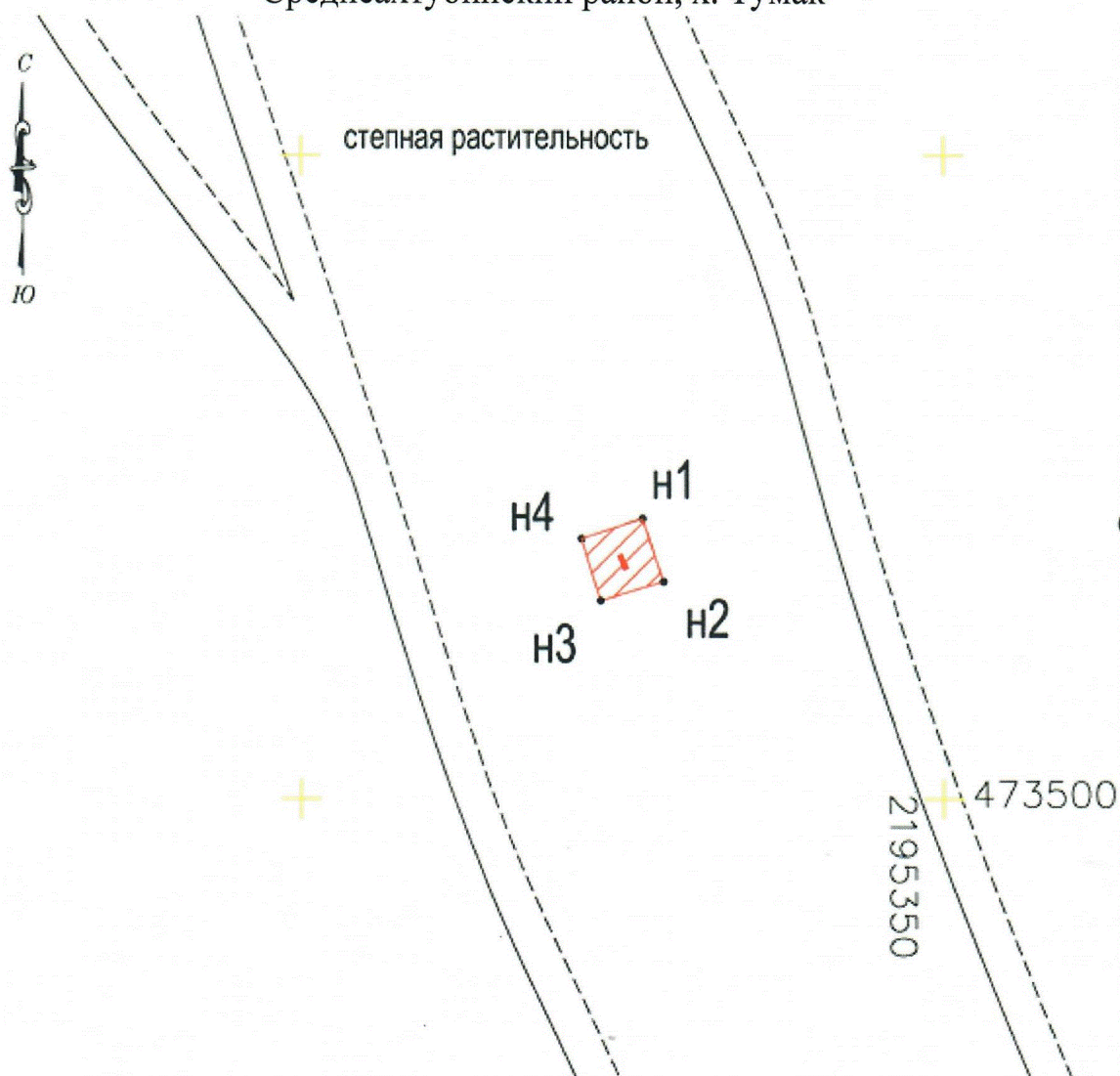
Номер характерной точки	X	Y
1	483076.24	2189679.61
2	483075.35	2189681.65
3	483073.14	2189680.75
4	483073.97	2189678.72
1	483076.24	2189679.61

## ПРИЛОЖЕНИЕ 2


к приказу комитета  
государственной охраны  
объектов культурного наследия  
Волгоградской области

от 14.02.2023 № 71

Схема границ территории объекта культурного наследия регионального значения "Место, где находилась переправа через р. Волгу в период Сталинградской битвы", расположенного по адресу: Волгоградская область, Среднеахтубинский район, х. Тумак




Условные обозначения:

-  - территория объекта культурного наследия;
- н1 – н4 характерные точки границ территории объекта культурного наследия.

Ситуационный план границ территории объекта культурного наследия регионального значения "Место, где находилась переправа через р. Волгу в период Сталинградской битвы", расположенного по адресу: Волгоградская область, Среднеахтубинский район, х. Тумак



Условные обозначения:

 - место расположения объекта культурного наследия регионального значения "Место, где находилась переправа через р. Волгу в период Сталинградской битвы", расположенного по адресу: Волгоградская область, Среднеахтубинский район, х. Тумак.

Перечень координат характерных точек границ территории объекта культурного наследия регионального значения "Место, где находилась переправа через р. Волгу в период Сталинградской битвы", расположенного по адресу: Волгоградская область, Среднеахтубинский район, х. Тумак

Система координат: МСК-34, зона 2

Номер характерной точки	X	Y
1	473521.88	2195326.62
2	473516.91	2195328.23
3	473515.42	2195323.32
4	473520.27	2195321.85
1	473521.88	2195326.62