



КОМИТЕТ ГОСУДАРСТВЕННОЙ ОХРАНЫ
ОБЪЕКТОВ КУЛЬТУРНОГО НАСЛЕДИЯ
ВОЛГОГРАДСКОЙ ОБЛАСТИ
(ОБЛКУЛЬТНАСЛЕДИЕ)

ПРИКАЗ

14 февраля 2023 г.

№ 72

Волгоград

Об утверждении границ и режимов использования территории ряда объектов культурного наследия регионального значения, расположенных на территории Светлоярского района Волгоградской области

В соответствии со статьей 3.1, пунктом 2 статьи 33 Федерального закона от 25 июня 2002 г. № 73-ФЗ "Об объектах культурного наследия (памятниках истории и культуры) народов Российской Федерации", пунктом 8 требований к составлению проектов границ территорий объектов культурного наследия, утвержденных приказом Министерства культуры Российской Федерации от 04 июня 2015 г. № 1745, Положением о комитете государственной охраны объектов культурного наследия Волгоградской области, утвержденным постановлением Администрации Волгоградской области от 19 декабря 2016 г. № 697-п, п р и к а з ы в а ю :

1. Утвердить границы и режимы использования территории объектов культурного наследия регионального значения:

1.1. "Братская могила участников гражданской войны и советских воинов, погибших в период Сталинградской битвы", расположенного по адресу: Волгоградская область, Светлоярский район, с. Цаца, парк, согласно приложению 1;

1.2. "Братская могила советских воинов, погибших в период Сталинградской битвы", расположенного по адресу: Волгоградская область, Светлоярский район, с. Червленое, у школы, согласно приложению 2;

1.3. "Братская могила советских воинов, погибших в период Сталинградской битвы", расположенного по адресу: Волгоградская область, Светлоярский район, п. Краснопартизанский, согласно приложению 3;

1.4. "Братская могила советских воинов, погибших в период Сталинградской битвы", расположенного по адресу: Волгоградская область, Светлоярский район, п. Наримановка, западная окраина, согласно приложению 4;

1.5. "Братская могила советских воинов, погибших в период Сталинградской битвы", расположенного по адресу: Волгоградская область, Светлоярский район, п. Садовый, во дворе школы, согласно приложению 5;

1.6. "Жилой дом, в котором находился Военный Совет и штаб Сталинградского фронта", расположенного по адресу: Волгоградская область,

Светлоярский район, с. Райгород, ул. Советская, д. 255, согласно приложению 6.

2. Настоящий приказ вступает в силу со дня его подписания и подлежит официальному опубликованию.

Председатель комитета



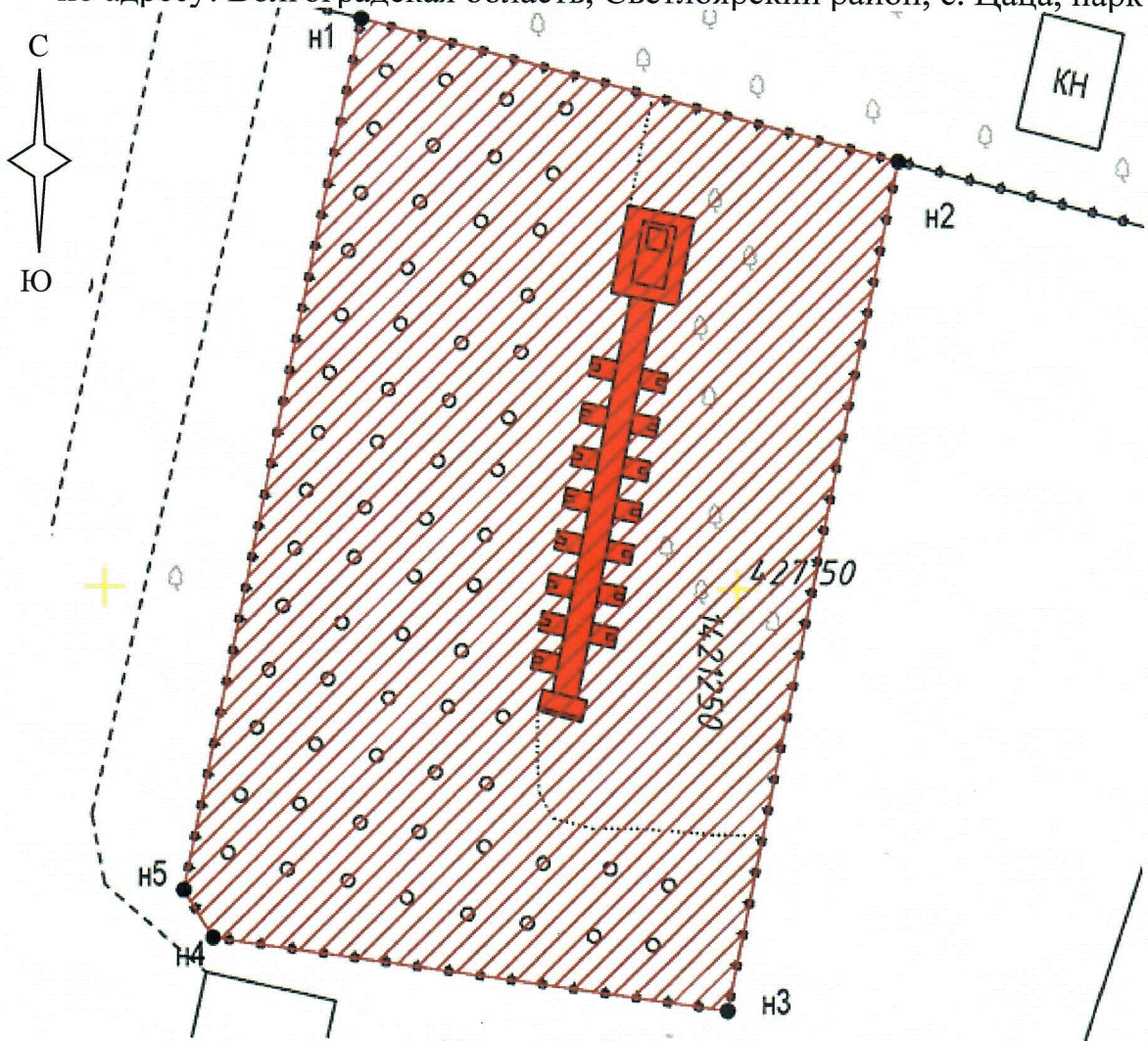
А.Ю.Баженов

ПРИЛОЖЕНИЕ 1



к приказу комитета
государственной охраны
объектов культурного
наследия Волгоградской области

от 14.02.2023 № 72

Схема границ территории объекта культурного наследия регионального значения "Братская могила участников гражданской войны и советских воинов, погибших в период Сталинградской битвы", расположенного по адресу: Волгоградская область, Светлоярский район, с. Цаца, парк




Условные обозначения:

-  - объект культурного наследия;
-  - граница территории объекта культурного наследия;
- n1 – n5 - характерные точки границы территории объекта культурного наследия.

Ситуационный план границ территории объекта культурного наследия регионального значения "Братская могила участников гражданской войны и советских воинов, погибших в период Сталинградской битвы", расположенного по адресу: Волгоградская область, Светлоярский район, с. Цаца, парк¹



Условные обозначения:

-  - расположение границ территории объекта культурного наследия регионального значения "Братская могила участников гражданской войны и советских воинов, погибших в период Сталинградской битвы", расположенного по адресу: Волгоградская область, Светлоярский район, с. Цаца, парк.

¹ Адрес объекта культурного наследия указан в соответствии со сведениями из Единого государственного реестра объектов культурного наследия (памятников истории и культуры) народов Российской Федерации. Фактическое местоположение объекта культурного наследия: Волгоградская область, Светлоярский район, с. Цаца, ул. Советская, ба.

Перечень координат характерных точек границ территории объекта культурного наследия регионального значения "Братская могила участников гражданской войны и советских воинов, погибших в период Сталинградской битвы", расположенного по адресу: Волгоградская область, Светлоярский район, с. Цаца, парк

Система координат: МСК-34, зона 1

Номер характерной точки	X	Y
н1	427194.92	1421220.16
н2	427183.84	1421262.63
н3	427116.78	1421249.36
н4	427122.41	1421208.62
н5	427126.16	1421206.31
н1	427194.92	1421220.16

Режим использования территории объекта культурного наследия регионального значения "Братская могила участников гражданской войны и советских воинов, погибших в период Сталинградской битвы", расположенного по адресу: Волгоградская область, Светлоярский район, с. Цаца, парк

В границах территории объекта культурного наследия регионального значения "Братская могила участников гражданской войны и советских воинов, погибших в период Сталинградской битвы", расположенного по адресу: Волгоградская область, Светлоярский район, с. Цаца, парк, запрещается строительство объектов капитального строительства и увеличение объемно-пространственных характеристик существующих на территории памятника объектов капитального строительства, проведение земляных, строительных, мелиоративных и иных работ, за исключением:

работ по сохранению объекта культурного наследия или его отдельных элементов;

работ по благоустройству территории объекта культурного наследия, которые осуществляются при условии соблюдения мер по обеспечению сохранности объекта культурного наследия;

мероприятий по музеефикации объекта культурного наследия, которые осуществляются при условии соблюдения мер по обеспечению сохранности объекта культурного наследия;

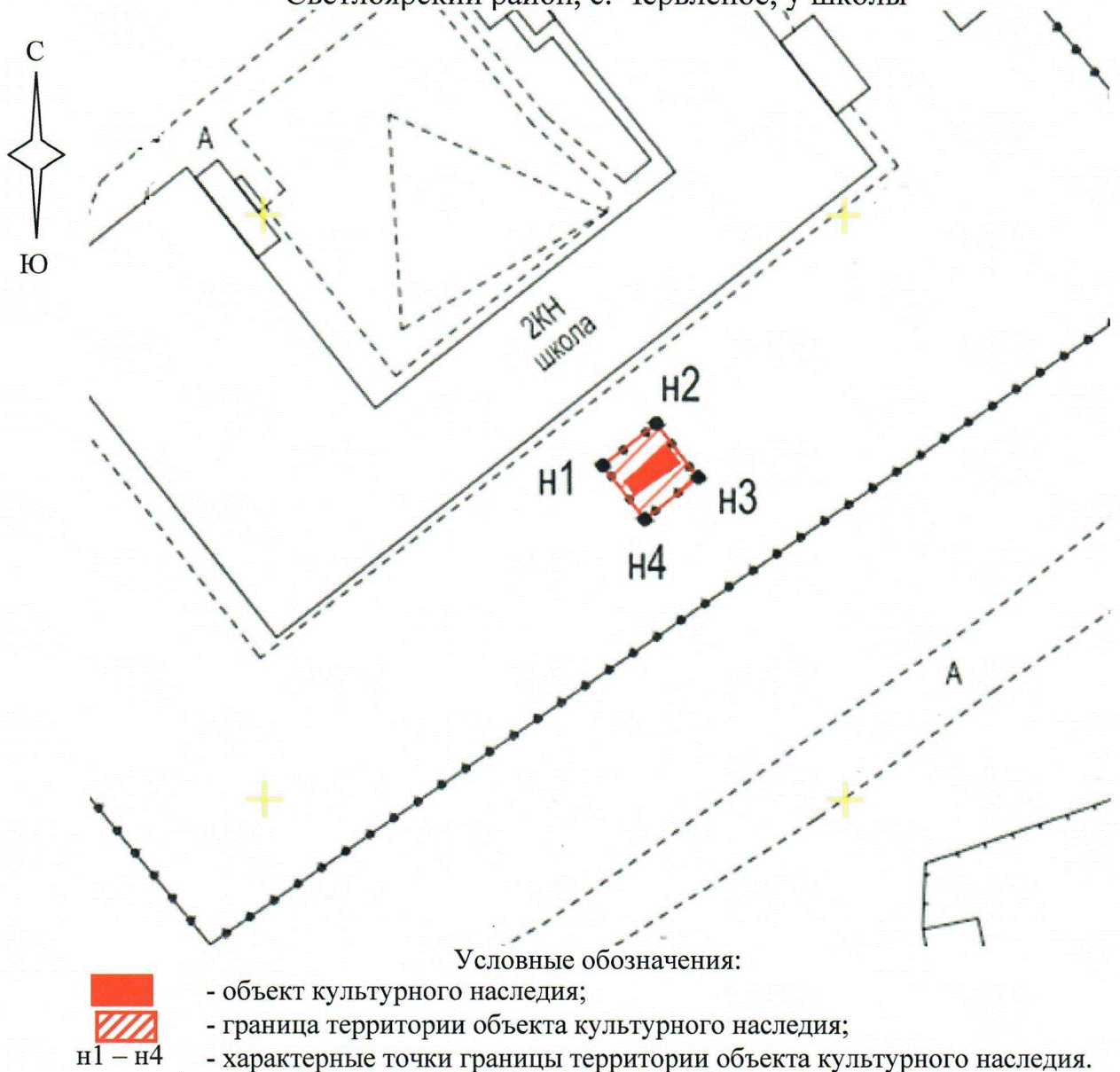
научно-исследовательских и изыскательских работ, в том числе по изучению культурного слоя, которые осуществляются при условии соблюдения мер по обеспечению сохранности объекта культурного наследия.

ПРИЛОЖЕНИЕ 2

к приказу комитета
государственной охраны
объектов культурного
наследия Волгоградской области

от 14.02.2023 № 72


Схема границ территории объекта культурного наследия регионального значения "Братская могила советских воинов, погибших в период Сталинградской битвы", расположенного по адресу: Волгоградская область, Светлоярский район, с. Червленое, у школы



Ситуационный план границ территории объекта культурного наследия регионального значения "Братская могила советских воинов, погибших в период Сталинградской битвы", расположенного по адресу: Волгоградская область, Светлоярский район, с. Червленое, у школы²



Условные обозначения:

-  - расположение границ территории объекта культурного наследия регионального значения "Братская могила советских воинов, погибших в период Сталинградской битвы", расположенного по адресу: Волгоградская область, Светлоярский район, с. Червленое, у школы.

² Адрес объекта культурного наследия указан в соответствии со сведениями из Единого государственного реестра объектов культурного наследия (памятников истории и культуры) народов Российской Федерации. Фактическое местоположение объекта культурного наследия: Волгоградская область, Светлоярский район, с. Червленое, ул. Ленина, 12а.

Перечень координат характерных точек границ территории объекта культурного наследия регионального значения "Братская могила советских воинов, погибших в период Сталинградской битвы", расположенного по адресу: Волгоградская область, Светлоярский район, с. Червленое, у школы

Система координат: МСК-34, зона 1

Номер характерной точки	X	Y
н1	453728.62	1398229.18
н2	453732.20	1398233.77
н3	453727.60	1398237.37
н4	453724.02	1398232.77
н1	453728.62	1398229.18

Режим использования территории объекта культурного наследия регионального значения "Братская могила советских воинов, погибших в период Сталинградской битвы", расположенного по адресу: Волгоградская область, Светлоярский район, с. Червленое, у школы

В границах территории объекта культурного наследия регионального значения "Братская могила советских воинов, погибших в период Сталинградской битвы", расположенного по адресу: Волгоградская область, Светлоярский район, с. Червленое, у школы, запрещается строительство объектов капитального строительства и увеличение объемно-пространственных характеристик существующих на территории памятника объектов капитального строительства, проведение земляных, строительных, мелиоративных и иных работ, за исключением:

работ по сохранению объекта культурного наследия или его отдельных элементов;

работ по благоустройству территории объекта культурного наследия, которые осуществляются при условии соблюдения мер по обеспечению сохранности объекта культурного наследия;

работ по строительству инженерных коммуникаций, не нарушающих целостность объекта культурного наследия и не создающих угрозы его повреждения, разрушения или уничтожения, которое осуществляется при условии соблюдения мер по обеспечению сохранности объекта культурного наследия;

мероприятий по музеефикации объекта культурного наследия, которые осуществляются при условии соблюдения мер по обеспечению сохранности объекта культурного наследия;

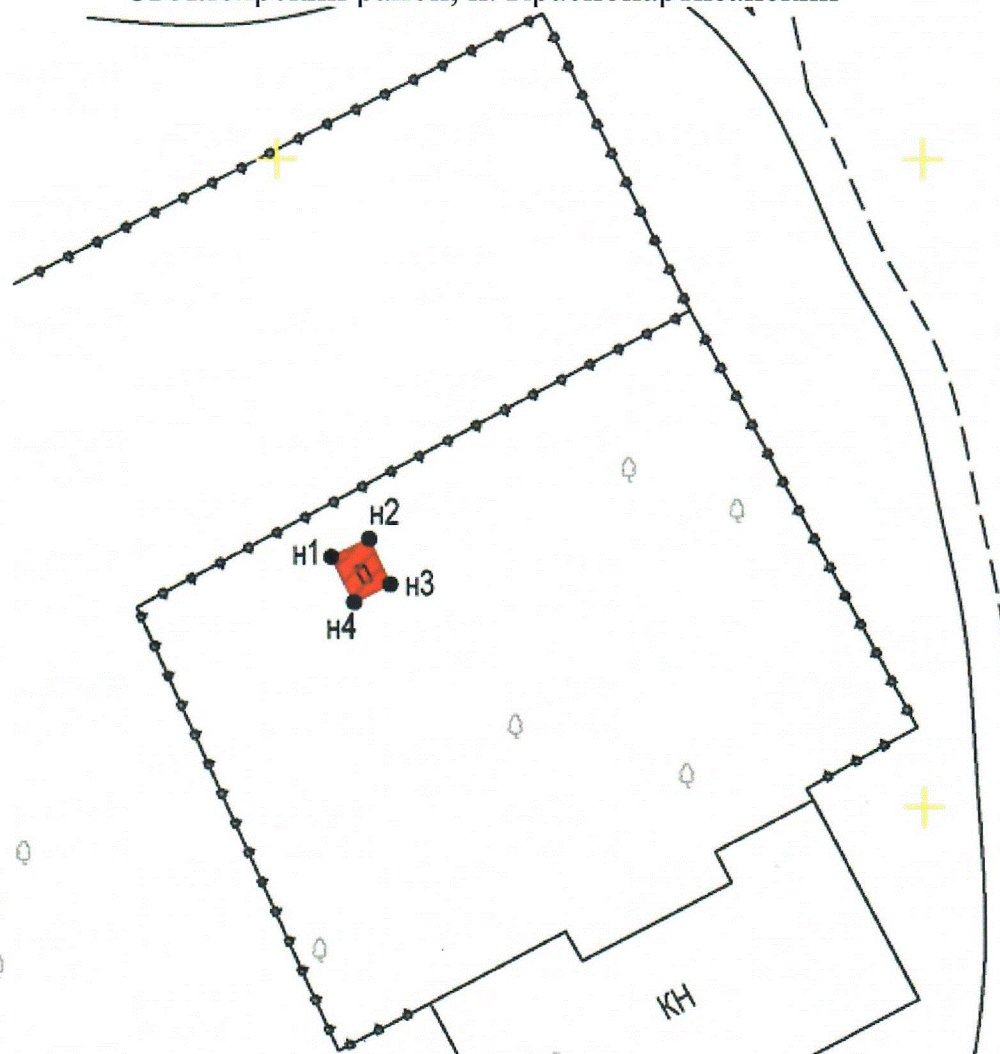
научно-исследовательских и изыскательских работ, в том числе по изучению культурного слоя, которые осуществляются при условии соблюдения мер по обеспечению сохранности объекта культурного наследия.

ПРИЛОЖЕНИЕ 3

к приказу комитета
государственной охраны
объектов культурного
наследия Волгоградской области

от 14.02.2023 № 72

Схема границ территории объекта культурного наследия регионального значения "Братская могила советских воинов, погибших в период Сталинградской битвы", расположенного по адресу: Волгоградская область, Светлоярский район, п. Краснопартизанский



Условные обозначения:




- объект культурного наследия;
- граница территории объекта культурного наследия;
- характерные точки границы территории объекта культурного наследия.

Ситуационный план границ территории объекта культурного наследия регионального значения "Братская могила советских воинов, погибших в период Сталинградской битвы", расположенного по адресу: Волгоградская область, Светлоярский район, п. Краснопартизанский³



Условные обозначения:

-  - расположение границ территории объекта культурного наследия регионального значения "Братская могила советских воинов, погибших в период Сталинградской битвы", расположенного по адресу: Волгоградская область, Светлоярский район, п. Краснопартизанский.

³ Адрес объекта культурного наследия указан в соответствии со сведениями из Единого государственного реестра объектов культурного наследия (памятников истории и культуры) народов Российской Федерации. Фактическое местоположение объекта культурного наследия: Волгоградская область, Светлоярский район, п. Краснопартизанский, ул. Чапаева, 29.

Перечень координат характерных точек границ территории объекта культурного наследия регионального значения "Братская могила советских воинов, погибших в период Сталинградской битвы", расположенного по адресу: Волгоградская область, Светлоярский район, п. Краснопартизанский

Система координат: МСК-34, зона 1

Номер характерной точки	X	Y
н1	422919.34	1390054.20
н2	422920.71	1390057.11
н3	422917.22	1390058.72
н4	422915.83	1390055.94
н1	422919.34	1390054.20

Режим использования территории объекта культурного наследия регионального значения "Братская могила советских воинов, погибших в период Сталинградской битвы", расположенного по адресу: Волгоградская область, Светлоярский район, п. Краснопартизанский

В границах территории объекта культурного наследия регионального значения "Братская могила советских воинов, погибших в период Сталинградской битвы", расположенного по адресу: Волгоградская область, Светлоярский район, п. Краснопартизанский, запрещается строительство объектов капитального строительства и увеличение объемно-пространственных характеристик существующих на территории памятника объектов капитального строительства, проведение земляных, строительных, мелиоративных и иных работ, за исключением:

работ по сохранению объекта культурного наследия или его отдельных элементов;

работ по благоустройству территории объекта культурного наследия, которые осуществляются при условии соблюдения мер по обеспечению сохранности объекта культурного наследия;

мероприятий по музеефикации объекта культурного наследия, которые осуществляются при условии соблюдения мер по обеспечению сохранности объекта культурного наследия;

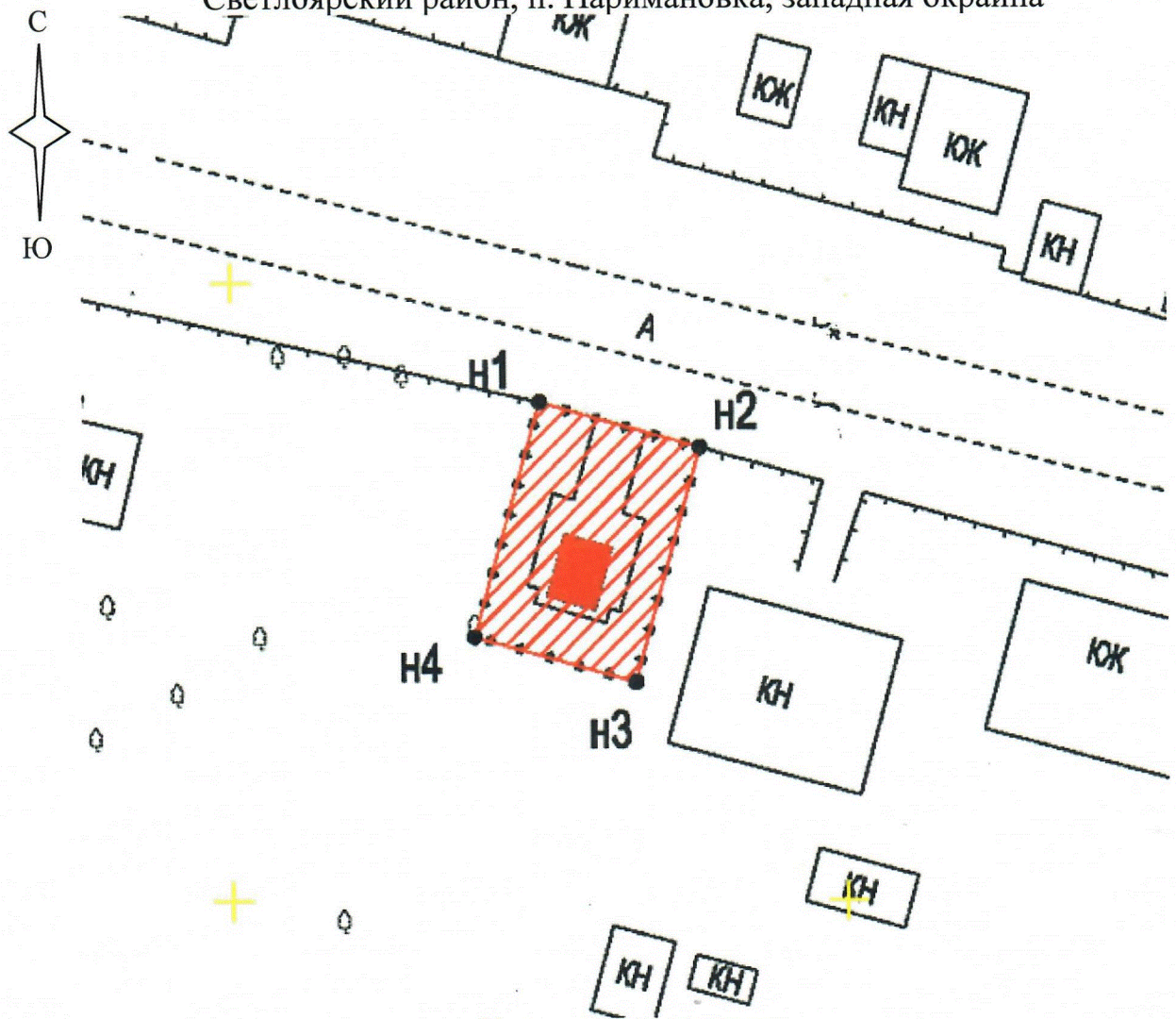
научно-исследовательских и изыскательских работ, в том числе по изучению культурного слоя, которые осуществляются при условии соблюдения мер по обеспечению сохранности объекта культурного наследия.

ПРИЛОЖЕНИЕ 4



к приказу комитета
государственной охраны
объектов культурного
наследия Волгоградской области

от 14.02.2023 № 72

Схема границ территории объекта культурного наследия регионального значения "Братская могила советских воинов, погибших в период Сталинградской битвы", расположенного по адресу: Волгоградская область, Светлоярский район, п. Наримановка, западная окраина




Условные обозначения:

-  - объект культурного наследия;
-  - граница территории объекта культурного наследия;
- н1 – н4 - характерные точки границы территории объекта культурного наследия.

Ситуационный план границ территории объекта культурного наследия регионального значения "Братская могила советских воинов, погибших в период Сталинградской битвы", расположенного по адресу: Волгоградская область, Светлоярский район, п. Наримановка, западная окраина⁴



Условные обозначения:

-  - расположение границ территории объекта культурного наследия регионального значения "Братская могила советских воинов, погибших в период Сталинградской битвы", расположенного по адресу: Волгоградская область, Светлоярский район, п. Наримановка, западная окраина.

⁴ Адрес объекта культурного наследия указан в соответствии со сведениями из Единого государственного реестра объектов культурного наследия (памятников истории и культуры) народов Российской Федерации. Фактическое местоположение объекта культурного наследия: Волгоградская область, Светлоярский район, п. Нариман, центральная площадь.

Перечень координат характерных точек границ территории объекта культурного наследия регионального значения "Братская могила советских воинов, погибших в период Сталинградской битвы", расположенного по адресу: Волгоградская область, Светлоярский район, п. Наримановка, западная окраина

Система координат: МСК-34, зона 1

Номер характерной точки	X	Y
н1	457790.36	1386175.00
н2	457786.70	1386188.09
н3	457767.72	1386182.79
н4	457771.37	1386169.70
н1	457790.36	1386175.00

Режим использования территории объекта культурного наследия регионального значения "Братская могила советских воинов, погибших в период Сталинградской битвы", расположенного по адресу: Волгоградская область, Светлоярский район, п. Наримановка, западная окраина

В границах территории объекта культурного наследия регионального значения "Братская могила советских воинов, погибших в период Сталинградской битвы", расположенного по адресу: Волгоградская область, Светлоярский район, п. Наримановка, западная окраина, запрещается строительство объектов капитального строительства и увеличение объемно-пространственных характеристик существующих на территории памятника объектов капитального строительства, проведение земляных, строительных, мелиоративных и иных работ, за исключением:

работ по сохранению объекта культурного наследия;

работ по благоустройству, которые осуществляются при условии соблюдения мер по обеспечению сохранности объекта культурного наследия, которые осуществляются при условии соблюдения мер по обеспечению сохранности объекта культурного наследия;

работ по ремонту и реконструкции инженерных коммуникаций, а также прокладки инженерных коммуникаций, не нарушающих целостность объекта культурного наследия и не создающих угрозы его повреждения, разрушения или уничтожения, которые осуществляются при условии соблюдения мер по обеспечению сохранности объекта культурного наследия;

мероприятий по музеефикации объекта культурного наследия, которые осуществляются при условии соблюдения мер по обеспечению сохранности объекта культурного наследия;

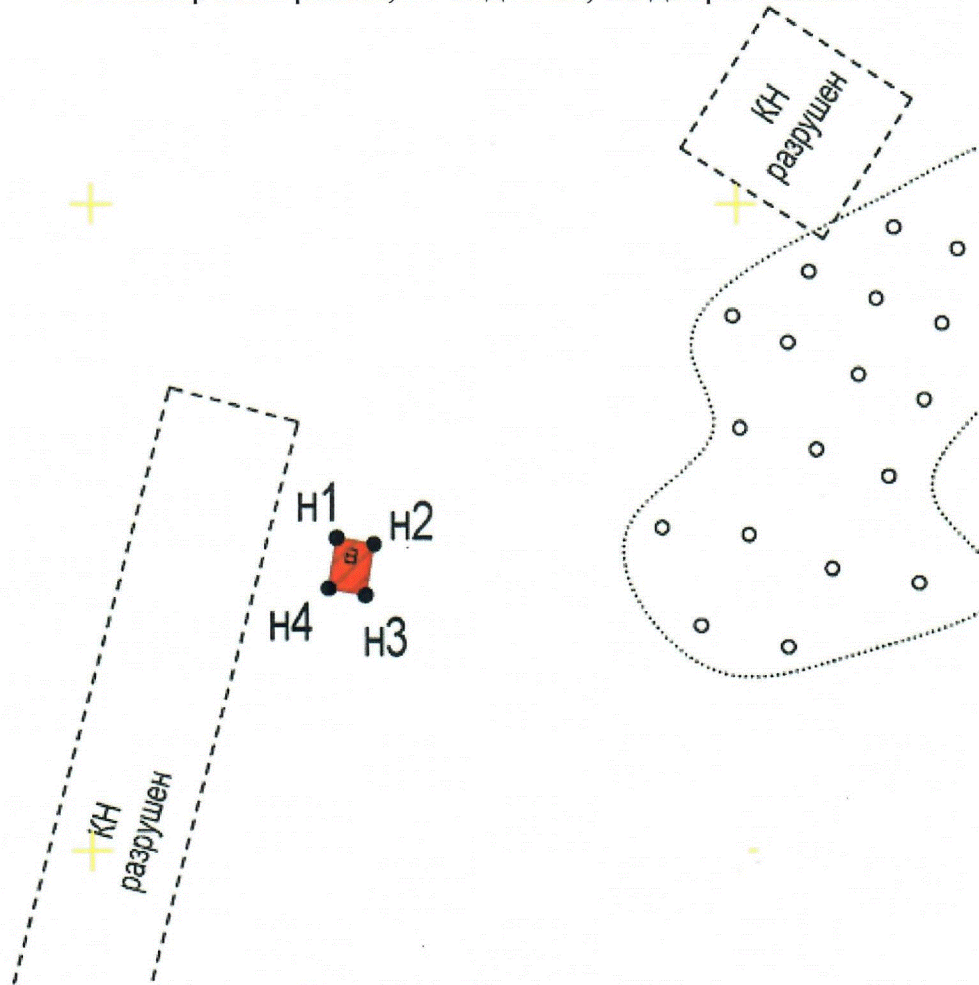
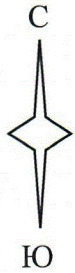
научно-исследовательских и изыскательских работ, в том числе по изучению культурного слоя, которые осуществляются при условии соблюдения мер по обеспечению сохранности объекта культурного наследия.

ПРИЛОЖЕНИЕ 5

к приказу комитета
государственной охраны
объектов культурного
наследия Волгоградской области

от 14.02.2023 № 72

Схема границ территории объекта культурного наследия регионального значения "Братская могила советских воинов, погибших в период Сталинградской битвы", расположенного по адресу: Волгоградская область, Светлоярский район, п. Садовый, во дворе школы



Условные обозначения:




- объект культурного наследия;
- граница территории объекта культурного наследия;
- характерные точки границы территории объекта культурного наследия.

Ситуационный план границ территории объекта культурного наследия регионального значения "Братская могила советских воинов, погибших в период Сталинградской битвы", расположенного по адресу: Волгоградская область, Светлоярский район, п. Садовый, во дворе школы⁵



Условные обозначения:

-  - расположение границ территории объекта культурного наследия регионального значения "Братская могила советских воинов, погибших в период Сталинградской битвы", расположенного по адресу: Волгоградская область, Светлоярский район, п. Садовый, во дворе школы.

⁵ Адрес объекта культурного наследия указан в соответствии со сведениями из Единого государственного реестра объектов культурного наследия (памятников истории и культуры) народов Российской Федерации. Фактическое местоположение объекта культурного наследия: Волгоградская область, Светлоярский район, п. Садовый.

Перечень координат характерных точек границ территории объекта культурного наследия регионального значения "Братская могила советских воинов, погибших в период Сталинградской битвы", расположенного по адресу: Волгоградская область, Светлоярский район, п. Садовый, во дворе школы

Система координат: МСК-34, зона 1

Номер характерной точки	X	Y
н1	460124.19	1420469.01
н2	460123.71	1420471.83
н3	460119.82	1420471.16
н4	460120.31	1420468.35
н1	460124.19	1420469.01

Режим использования территории объекта культурного наследия регионального значения "Братская могила советских воинов, погибших в период Сталинградской битвы", расположенного по адресу: Волгоградская область, Светлоярский район, п. Садовый, во дворе школы

В границах территории объекта культурного наследия регионального значения "Братская могила советских воинов, погибших в период Сталинградской битвы", расположенного по адресу: Волгоградская область, Светлоярский район, п. Садовый, во дворе школы, запрещается строительство объектов капитального строительства и увеличение объемно-пространственных характеристик существующих на территории памятника объектов капитального строительства, проведение земляных, строительных, мелиоративных и иных работ, за исключением:

работ по сохранению объекта культурного наследия или его отдельных элементов;

работ по благоустройству территории объекта культурного наследия, которые осуществляются при условии соблюдения мер по обеспечению сохранности объекта культурного наследия;

мероприятий по музеефикации объекта культурного наследия, которые осуществляются при условии соблюдения мер по обеспечению сохранности объекта культурного наследия;

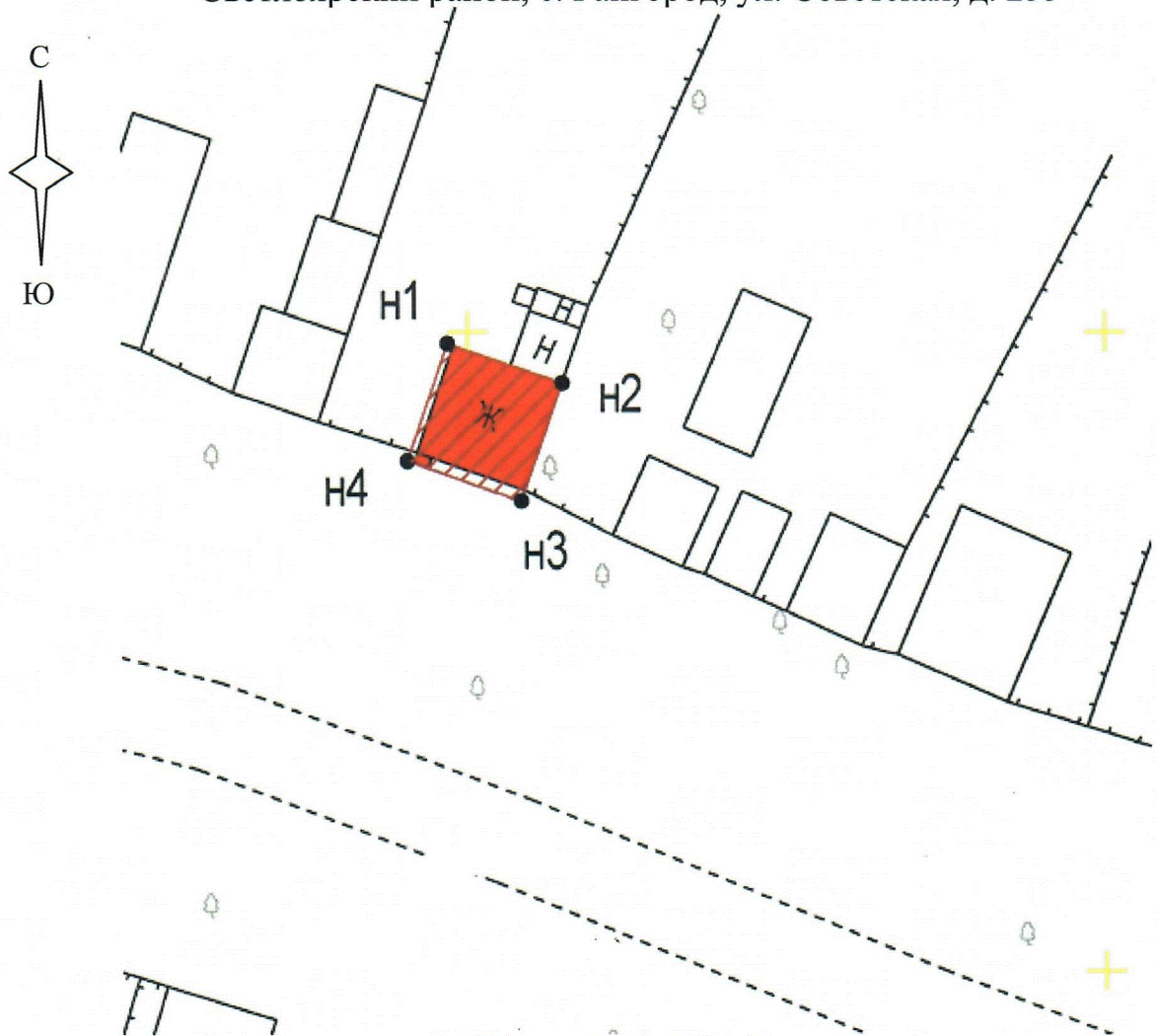
научно-исследовательских и изыскательских работ, в том числе по изучению культурного слоя, которые осуществляются при условии соблюдения мер по обеспечению сохранности объекта культурного наследия.

ПРИЛОЖЕНИЕ 6



к приказу комитета
государственной охраны
объектов культурного
наследия Волгоградской области

от 14.02.2023 № 72

Схема границ территории объекта культурного наследия регионального значения "Жилой дом, в котором находился Военный Совет и штаб Сталинградского фронта", расположенного по адресу: Волгоградская область, Светлоярский район, с. Райгород, ул. Советская, д. 255




Условные обозначения:

-  - объект культурного наследия;
-  - граница территории объекта культурного наследия;
- n1 – n4 - характерные точки границы территории объекта культурного наследия.

Ситуационный план границ территории объекта культурного наследия регионального значения "Жилой дом, в котором находился Военный Совет и штаб Сталинградского фронта", расположенного по адресу: Волгоградская область, Светлоярский район, с. Райгород, ул. Советская, д. 255



Условные обозначения:

-  - расположение границ территории объекта культурного наследия регионального значения "Жилой дом, в котором находился Военный Совет и штаб Сталинградского фронта", расположенного по адресу: Волгоградская область, Светлоярский район, с. Райгород, ул. Советская, д. 255.

Перечень координат характерных точек границ территории объекта культурного наследия регионального значения "Жилой дом, в котором находился Военный Совет и штаб Сталинградского фронта", расположенного по адресу: Волгоградская область, Светлоярский район, с. Райгород, ул. Советская, д. 255

Система координат: МСК-34, зона 1

Номер характерной точки	X	Y
н1	452999.27	1438897.95
н2	452996.02	1438907.37
н3	452986.70	1438904.15
н4	452989.96	1438894.73
н1	452999.27	1438897.95

Режим использования территории объекта культурного наследия регионального значения "Жилой дом, в котором находился Военный Совет и штаб Сталинградского фронта", расположенного по адресу: Волгоградская область, Светлоярский район, с. Райгород, ул. Советская, д. 255

В границах территории объекта культурного наследия регионального значения "Жилой дом, в котором находился Военный Совет и штаб Сталинградского фронта", расположенного по адресу: Волгоградская область, Светлоярский район, с. Райгород, ул. Советская, д. 255, запрещается строительство объектов капитального строительства и увеличение объемно-пространственных характеристик существующих на территории памятника объектов капитального строительства, проведение земляных, строительных, мелиоративных и иных работ, за исключением:

работ по сохранению объекта культурного наследия или его отдельных элементов;

работ по благоустройству территории объекта культурного наследия, которые осуществляются при условии соблюдения мер по обеспечению сохранности объекта культурного наследия;

работ по ремонту и реконструкции инженерных коммуникаций, а также прокладки инженерных коммуникаций, не нарушающих целостность объекта культурного наследия и не создающих угрозы его повреждения, разрушения или уничтожения, которые осуществляются при условии соблюдения мер по обеспечению сохранности объекта культурного наследия;

мероприятий по музеефикации объекта культурного наследия, которые осуществляются при условии соблюдения мер по обеспечению сохранности объекта культурного наследия;

научно-исследовательских и изыскательских работ, в том числе по изучению культурного слоя, которые осуществляются при условии соблюдения мер по обеспечению сохранности объекта культурного наследия.