



КОМИТЕТ ГОСУДАРСТВЕННОЙ ОХРАНЫ
ОБЪЕКТОВ КУЛЬТУРНОГО НАСЛЕДИЯ
ВОЛГОГРАДСКОЙ ОБЛАСТИ
(ОБЛКУЛЬТНАСЛЕДИЕ)

ПРИКАЗ

08 февраля 2023 г.

№ 64

Волгоград

Об установлении зон охраны ряда объектов культурного наследия регионального значения, расположенных на территории Суворовкинского района Волгоградской области, утверждении требований к градостроительным регламентам в границах данных зон

В соответствии со статьей 34, пунктом 6 статьи 34.1 Федерального закона от 25 июня 2002 г. № 73-ФЗ "Об объектах культурного наследия (памятниках истории и культуры) народов Российской Федерации", статьями 57.1, 106 Земельного кодекса Российской Федерации, пунктом 15 Положения о зонах охраны объектов культурного наследия (памятников истории и культуры) народов Российской Федерации, утвержденного постановлением Правительства Российской Федерации от 12 сентября 2015 г. № 972 "Об утверждении Положения о зонах охраны объектов культурного наследия (памятников истории и культуры) народов Российской Федерации и о признании утратившими силу отдельных положений нормативных правовых актов Правительства Российской Федерации", статьей 10 Закона Волгоградской области от 01 июля 2009 г. № 1908-ОД "Об объектах культурного наследия (памятниках истории и культуры) народов Российской Федерации на территории Волгоградской области", Порядком принятия решения об установлении, изменении зон охраны объектов культурного наследия регионального значения, зон охраны объектов культурного наследия местного (муниципального) значения, утверждения требований к градостроительным регламентам в границах территорий данных зон, утвержденным приказом комитета государственной охраны объектов культурного наследия Волгоградской области от 14 марта 2019 г. № 43, Положением о комитете государственной охраны объектов культурного наследия Волгоградской области, утвержденным постановлением Администрации Волгоградской области от 19 декабря 2016 г. № 697-п, п р и к а з ы в а ю :

1. Установить зоны охраны и утвердить требования к градостроительным регламентам в границах зон охраны объектов культурного наследия регионального значения:

1.1. "Братская могила советских воинов, погибших в период Сталинградской битвы", расположенного по адресу: Волгоградская область,

Суровикинский район, х. Лысов, согласно приложению 1;

1.2. "Братская могила советских воинов, погибших в период Сталинградской битвы", расположенного по адресу: Волгоградская область, Суровикинский район, х. Ближнемельничный, согласно приложению 2;

1.3. "Братская могила советских воинов, погибших в период Сталинградской битвы", расположенного по адресу: Волгоградская область, Суровикинский район, х. Бурацкий, согласно приложению 3;

1.4. "Братская могила советских воинов, погибших в период Сталинградской битвы", расположенного по адресу: Волгоградская область, Суровикинский район, х. Лобакин, согласно приложению 4;

1.5. "Братская могила советских воинов, погибших в период Сталинградской битвы", расположенного по адресу: Волгоградская область, Суровикинский район, х. Чувилевский, согласно приложению 5;

1.6. "Братская могила советских воинов, погибших в период Сталинградской битвы", расположенного по адресу: Волгоградская область, Суровикинский район, х. Чувилевский, у клуба, согласно приложению 6;

1.7. "Братская могила советских воинов, погибших в период Сталинградской битвы", расположенного по адресу: Волгоградская область, Суровикинский район, х. Нижнеосиновский, согласно приложению 7;

1.8. "Братская могила советских воинов, погибших в период Сталинградской битвы", расположенного по адресу: Волгоградская область, Суровикинский район, х. Верхнеосиновский, согласно приложению 8;

1.9. "Братская могила советских воинов, погибших в период Сталинградской битвы", расположенного по адресу: Волгоградская область, Суровикинский район, х. Сухановский, согласно приложению 9;

1.10. "Братская могила советских воинов, погибших в период Сталинградской битвы", расположенного по адресу: Волгоградская область, Суровикинский район, х. Скворин, согласно приложению 10.

2. Признать утратившими силу:

приложения 2 - 4, 6 к приказу комитета государственной охраны объектов культурного наследия Волгоградской области от 03 ноября 2020 г. № 281 "Об утверждении описания местоположения границ защитных зон объектов культурного наследия, расположенных на территории Суровикинского района Волгоградской области, режима использования земель в границах данных защитных зон";

приложение 11 к приказу комитета государственной охраны объектов культурного наследия Волгоградской области от 03 ноября 2020 г. № 283 "Об утверждении описания местоположения границ защитных зон объектов культурного наследия, расположенных на территории Суровикинского и Калачевского районов Волгоградской области, режима использования земель в границах данных защитных зон";

приказ комитета государственной охраны объектов культурного наследия Волгоградской области от 11 ноября 2020 г. № 317 "Об утверждении описания местоположения границ защитных зон объектов культурного наследия,

расположенных на территории Суровикинского района Волгоградской области, режима использования земель в границах данных защитных зон";

приложения 1, 3 к приказу комитета государственной охраны объектов культурного наследия Волгоградской области от 11 ноября 2020 г. № 318 "Об утверждении описания местоположения границ защитных зон объектов культурного наследия, расположенных на территории Суровикинского и Калачевского районов Волгоградской области, режима использования земель в границах данных защитных зон".

3. Настоящий приказ вступает в силу со дня его подписания и подлежит официальному опубликованию.

Председатель комитета



А.Ю.Баженов

ПРИЛОЖЕНИЕ 1

к приказу комитета
государственной охраны
объектов культурного
наследия Волгоградской области

от 08.02.2023 № 64

Границы зоны охраны объекта культурного наследия регионального значения "Братская могила советских воинов, погибших в период Сталинградской битвы", расположенного по адресу: Волгоградская область, Суровикинский район, х. Лысов

1. Графическое описание местоположения границ зоны охраны объекта культурного наследия регионального значения "Братская могила советских воинов, погибших в период Сталинградской битвы", расположенного по адресу: Волгоградская область, Суровикинский район, х. Лысов

1.1. Сведения о зоне охраны объекта культурного наследия регионального значения "Братская могила советских воинов, погибших в период Сталинградской битвы", расположенного по адресу: Волгоградская область, Суровикинский район, х. Лысов (далее именуется – зона охраны)

№ п/п	Характеристика зоны охраны	Описание характеристик зоны охраны
1	2	3
1.	Местоположение зоны охраны	Волгоградская область, Суровикинский район, х. Лысов
2.	Площадь +/- величина погрешности определения площади ($P \pm \Delta P$)	1059 кв.м +/- 2 кв.м
3.	Иные характеристики зоны охраны	-

1.2. Сведения о местоположении границ зоны охраны

1.2.3. Система координат: МСК-34 зона 1.

1.2.4. Сведения о характерных точках границ зоны охраны:

Обозначение характерных точек границ	Координаты (метров)		Метод определения координат характерной точки	Средняя квадратическая погрешность положения характерной точки (M _t) (метров)	Описание обозначения точки на местности (при наличии)
	X	Y			
1	2	3	4	5	6
5	476328,48	1309256,29	Картометрический метод	0,1	-
6	476298,29	1309267,28		0,1	-
7	476285,54	1309233,98		0,1	-
8	476315,36	1309222,64		0,1	-
5	476328,48	1309256,29		0,1	-
1	476313,14	1309246,44	Картометрический метод	0,1	-
2	476306,24	1309249,07		0,1	-
3	476302,06	1309237,84		0,1	-
4	476309,08	1309235,29		0,1	-
1	476313,14	1309246,44		0,1	-

1.3. План границ зоны охраны¹

2. Текстовое описание местоположения границ зоны охраны

Внешние границы охранной зоны проходят:

от точки 5 до точки 6 в направлении на юго-восток – 32,09 м;
от точки 6 до точки 7 в направлении на юго-запад – 35,66 м;
от точки 7 до точки 8 в направлении на северо-запад – 31,92 м;
от точки 8 до точки 5 в направлении на северо-восток, замыкая контур – 36,14 м.

Внутренние границы охранной зоны проходят:

от точки 1 до точки 2 в направлении на юго-восток – 7,38 м;
от точки 2 до точки 3 в направлении на юго-запад – 11,99 м;
от точки 3 до точки 4 в направлении на северо-запад – 7,47 м;
от точки 4 до точки 1 в направлении на северо-восток, замыкая контур – 11,86 м.

¹ Адрес объекта культурного наследия указан в соответствии со сведениями из Единого государственного реестра объектов культурного наследия (памятников истории и культуры) народов Российской Федерации. Фактический адрес объекта культурного наследия: Волгоградская область, Суровикинский район, х. Лысов, ул. Садовая, 1.

Требования к градостроительным регламентам в границах зоны охраны объекта культурного наследия регионального значения "Братская могила советских воинов, погибших в период Сталинградской битвы", расположенного по адресу:
Волгоградская область, Суровикинский район, х. Лысов

В границах охранной зоны запрещается:

строительство объектов капитального строительства, а также возведение некапитальных строений и сооружений;

строительство инженерных коммуникаций;

хозяйственная деятельность, нарушающая целостность объекта культурного наследия;

благоустройство территории с использованием элементов, нарушающих визуальное восприятие объекта культурного наследия и объектов историко-градостроительной среды;

размещение информационных конструкций (в том числе отдельно стоящих), вывесок, указателей, искажающих визуальное восприятие объекта культурного наследия;

устройство мест для сбора мусора.

В границах охранной зоны разрешается:

проведение работ по сохранению объекта культурного наследия или его отдельных элементов, сохранению историко-градостроительной или природной среды объекта культурного наследия;

благоустройство и озеленение с использованием элементов, не нарушающих визуального восприятия объекта культурного наследия;

установка элементов благоустройства территории (скамьи, цветочницы);

проведение мероприятий, направленных на обеспечение экологической пожарной и технической безопасности.

Осуществление разрешенных мероприятий в границах охранной зоны объекта культурного наследия осуществляется при условии разработки разделов по обеспечению сохранности объекта культурного наследия.

ПРИЛОЖЕНИЕ 2

к приказу комитета
государственной охраны
объектов культурного
наследия Волгоградской области

от 08.02.2023 № 64

Границы зоны охраны объекта культурного наследия регионального значения "Братская могила советских воинов, погибших в период Сталинградской битвы", расположенного по адресу: Волгоградская область, Суровикинский район, х. Ближнемельничный

1. Графическое описание местоположения границ зоны охраны объекта культурного наследия регионального значения "Братская могила советских воинов, погибших в период Сталинградской битвы", расположенного по адресу: Волгоградская область, Суровикинский район, х. Ближнемельничный

1.1. Сведения о зоне охраны объекта культурного наследия регионального значения "Братская могила советских воинов, погибших в период Сталинградской битвы", расположенного по адресу: Волгоградская область, Суровикинский район, х. Ближнемельничный (далее именуется – зона охраны)

№ п/п	Характеристика зоны охраны	Описание характеристик зоны охраны
1	2	3
1.	Местоположение зоны охраны	Волгоградская область, Суровикинский район, х. Ближнемельничный
2.	Площадь +/- величина погрешности определения площади ($P \pm \Delta P$)	927 кв.м +/- 1 кв.м
3.	Иные характеристики зоны охраны	-

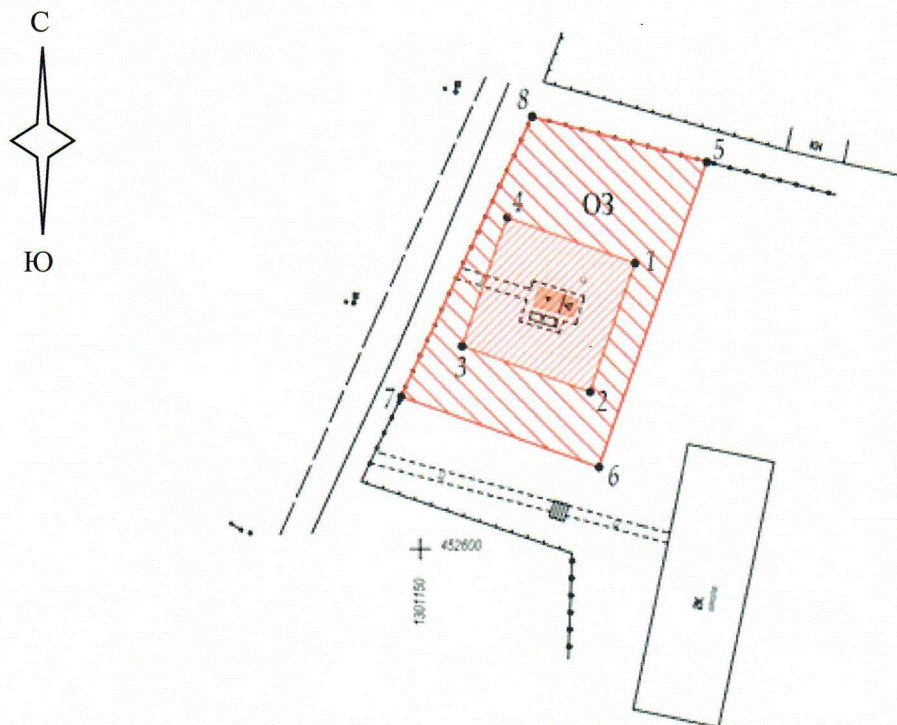
1.2. Сведения о местоположении границ зоны охраны

1.2.3. Система координат: МСК-34 зона 1.



1.2.4. Сведения о характерных точках границ зоны охраны:

Обозначение характерных точек границ	Координаты (метров)		Метод определения координат характерной точки	Средняя квадратическая погрешность положения характерной точки (M _t) (метров)	Описание обозначения точки на местности (при наличии)
	X	Y			
1	2	3	4	5	6
5	452656,80	1301192,30	Картометрический метод	0,1	-
6	452612,00	1301176,36		0,1	-
7	452622,38	1301147,21		0,1	-
8	452663,39	1301166,55		0,1	-
5	452656,80	1301192,30		0,1	-
1	452641,92	1301181,73		0,1	-
2	452623,07	1301175,06		0,1	-
3	452629,74	1301156,20		0,1	-
4	452648,60	1301162,88		0,1	-
1	452641,92	1301181,73		0,1	-

1.3. План границ зоны охраны



Условные обозначения:

-  - граница территории объекта культурного наследия;
-  - зона охраны объекта культурного наследия;
- 1 – 8 - характерные точки зоны охраны объекта культурного наследия.

2. Текстовое описание местоположения границ зоны охраны

Внешние границы охранной зоны проходят:

от точки 5 до точки 6 в направлении на юго-запад – 47,55 м;
от точки 6 до точки 7 в направлении на северо-запад – 30,93 м;
от точки 7 до точки 8 в направлении на северо-восток – 45,34 м;
от точки 8 до точки 5 в направлении на юго-восток, замыкая контур – 26,59 м.

Внутренние границы охранной зоны проходят:

от точки 1 до точки 2 в направлении на юго-запад – 20,0 м;
от точки 2 до точки 3 в направлении на северо-запад – 20,0 м;
от точки 3 до точки 4 в направлении на северо-восток – 20,0 м;
от точки 4 до точки 1 в направлении на юго-восток, замыкая контур – 20,0 м.

Требования к градостроительным регламентам в границах зоны охраны объекта культурного наследия регионального значения "Братская могила советских воинов, погибших в период Сталинградской битвы", расположенного по адресу:
Волгоградская область, Суровикинский район, х. Ближнемельничный

В границах охранной зоны запрещается:

строительство объектов капитального строительства, а также возведение некапитальных строений и сооружений;

строительство инженерных коммуникаций;

хозяйственная деятельность, нарушающая целостность объекта культурного наследия;

благоустройство территории с использованием элементов, нарушающих визуальное восприятие объекта культурного наследия и объектов историко-градостроительной среды;

размещение информационных конструкций (в том числе отдельно стоящих), вывесок, указателей, искажающих визуальное восприятие объекта культурного наследия;

устройство мест для сбора мусора.

В границах охранной зоны разрешается:

проведение работ по сохранению объекта культурного наследия или его отдельных элементов, сохранению историко-градостроительной или природной среды объекта культурного наследия;

благоустройство и озеленение с использованием элементов, не нарушающих визуального восприятия объекта культурного наследия;

установка элементов благоустройства территории (скамьи, цветочницы);

проведение мероприятий, направленных на обеспечение экологической пожарной и технической безопасности.

Осуществление разрешенных мероприятий в границах охранной зоны объекта культурного наследия осуществляется при условии разработки разделов по обеспечению сохранности объекта культурного наследия.

ПРИЛОЖЕНИЕ 3

к приказу комитета
государственной охраны
объектов культурного
наследия Волгоградской области

от 08.02.2023 № 64

Границы зоны охраны объекта культурного наследия регионального значения "Братская могила советских воинов, погибших в период Сталинградской битвы", расположенного по адресу: Волгоградская область, Суровикинский район, х. Бурацкий

1. Графическое описание местоположения границ зоны охраны объекта культурного наследия регионального значения "Братская могила советских воинов, погибших в период Сталинградской битвы", расположенного по адресу: Волгоградская область, Суровикинский район, х. Бурацкий

1.1. Сведения о зоне охраны объекта культурного наследия регионального значения "Братская могила советских воинов, погибших в период Сталинградской битвы", расположенного по адресу: Волгоградская область, Суровикинский район, х. Бурацкий (далее именуется – зона охраны)

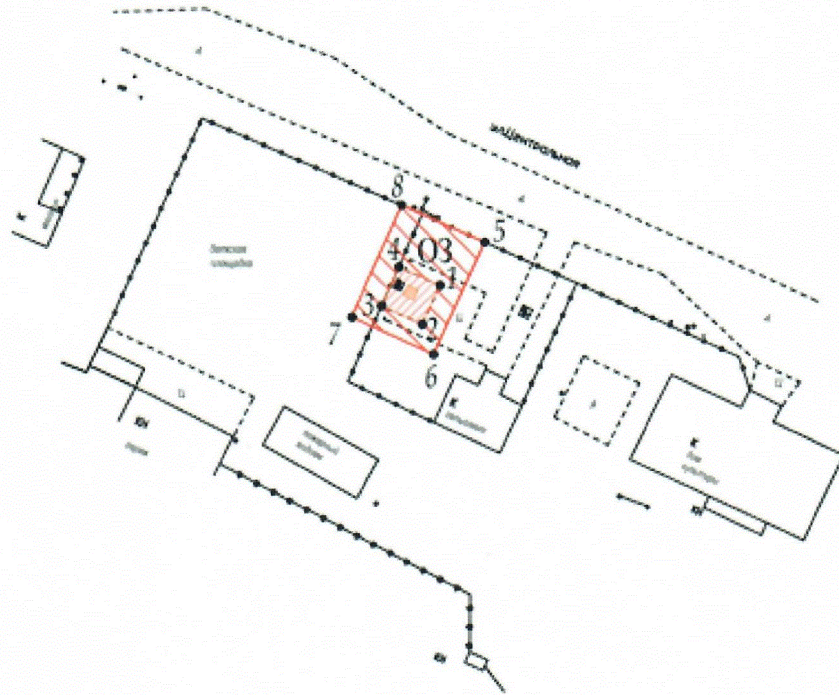
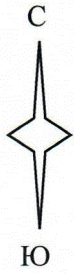
№ п/п	Характеристика зоны охраны	Описание характеристик зоны охраны
1	2	3
1.	Местоположение зоны охраны	Волгоградская область, Суровикинский район, х. Бурацкий
2.	Площадь +/- величина погрешности определения площади ($P \pm \Delta P$)	161 кв.м +/- 1 кв.м
3.	Иные характеристики зоны охраны	-

1.2. Сведения о местоположении границ зоны охраны

1.2.3. Система координат: МСК-34 зона 1.

1.2.4. Сведения о характерных точках границ зоны охраны:

Обозначение характерных точек границ	Координаты (метров)		Метод определения координат характерной точки	Средняя квадратическая погрешность положения характерной точки (M _t) (метров)	Описание обозначения точки на местности (при наличии)
	X	Y			
1	2	3	4	5	6
5	462263,07	1306244,41	Картометрический метод	0,1	-
6	462248,24	1306237,68		0,1	-
7	462253,13	1306226,71		0,1	-
8	462267,91	1306233,4		0,1	-
5	462263,07	1306244,41		0,1	-
1	462257,36	1306238,50		0,1	-
2	462252,20	1306236,14		0,1	-
3	462254,66	1306230,70		0,1	-
4	462259,80	1306233,01		0,1	-
1	462257,36	1306238,50		0,1	-

1.3. План границ зоны охраны²

Условные обозначения:



- граница территории объекта культурного наследия;
- зона охраны объекта культурного наследия;
- 1 – 8 - характерные точки зоны охраны объекта культурного наследия.

2. Текстовое описание местоположения границ зоны охраны

Внешние границы охранной зоны проходят:

- от точки 5 до точки 6 в направлении на юго-запад – 16,28 м;
- от точки 6 до точки 7 в направлении на северо-запад – 11,96 м;
- от точки 7 до точки 8 в направлении на северо-восток – 16,24 м;
- от точки 8 до точки 5 в направлении на юго-восток, замыкая контур – 12,05 м.

Внутренние границы охранной зоны проходят:

- от точки 1 до точки 2 в направлении на юго-запад – 5,97 м;
- от точки 2 до точки 3 в направлении на северо-запад – 5,63 м;
- от точки 3 до точки 4 в направлении на северо-восток – 6,0 м;
- от точки 4 до точки 1 в направлении на юго-восток, замыкая контур – 5,67 м.

² Адрес объекта культурного наследия указан в соответствии со сведениями из Единого государственного реестра объектов культурного наследия (памятников истории и культуры) народов Российской Федерации. Фактический адрес объекта культурного наследия: Волгоградская область, Суровикинский район, х. Бурацкий, ул. Центральная № 7.

Требования к градостроительным регламентам в границах зоны охраны объекта культурного наследия регионального значения "Братская могила советских воинов, погибших в период Сталинградской битвы", расположенного по адресу:
Волгоградская область, Суровикинский район, х. Бурацкий

В границах охранной зоны запрещается:

строительство объектов капитального строительства, а также возведение некапитальных строений и сооружений;

строительство инженерных коммуникаций;

хозяйственная деятельность, нарушающая целостность объекта культурного наследия;

благоустройство территории с использованием элементов, нарушающих визуальное восприятие объекта культурного наследия и объектов историко-градостроительной среды;

размещение информационных конструкций (в том числе отдельно стоящих), вывесок, указателей, искажающих визуальное восприятие объекта культурного наследия;

устройство мест для сбора мусора.

В границах охранной зоны разрешается:

проведение работ по сохранению объекта культурного наследия или его отдельных элементов, сохранению историко-градостроительной или природной среды объекта культурного наследия;

благоустройство и озеленение с использованием элементов, не нарушающих визуального восприятия объекта культурного наследия;

установка элементов благоустройства территории (скамьи, цветочницы);

проведение мероприятий, направленных на обеспечение экологической пожарной и технической безопасности.

Осуществление разрешенных мероприятий в границах охранной зоны объекта культурного наследия осуществляется при условии разработки разделов по обеспечению сохранности объекта культурного наследия.

ПРИЛОЖЕНИЕ 4

к приказу комитета
государственной охраны
объектов культурного
наследия Волгоградской области

от 08.02.2023 № 64

Границы зоны охраны объекта культурного наследия регионального значения "Братская могила советских воинов, погибших в период Сталинградской битвы", расположенного по адресу: Волгоградская область, Суровикинский район, х. Лобакин

1. Графическое описание местоположения границ зоны охраны объекта культурного наследия регионального значения "Братская могила советских воинов, погибших в период Сталинградской битвы", расположенного по адресу: Волгоградская область, Суровикинский район, х. Лобакин

1.1. Сведения о зоне охраны объекта культурного наследия регионального значения "Братская могила советских воинов, погибших в период Сталинградской битвы", расположенного по адресу: Волгоградская область, Суровикинский район, х. Лобакин (далее именуется – зона охраны)

№ п/п	Характеристика зоны охраны	Описание характеристик зоны охраны
1	2	3
1.	Местоположение зоны охраны	Волгоградская область, Суровикинский район, х. Лобакин
2.	Площадь +/- величина погрешности определения площади ($P \pm \Delta P$)	501 кв.м +/- 1 кв.м
3.	Иные характеристики зоны охраны	-

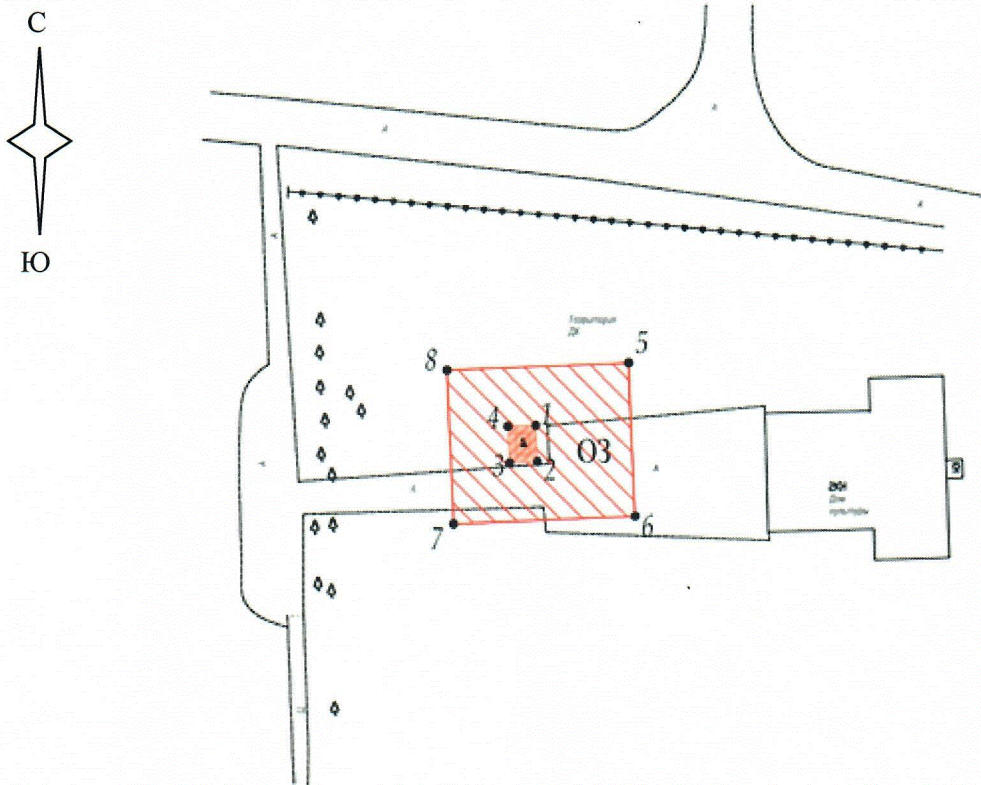
1.2. Сведения о местоположении границ зоны охраны

1.2.3. Система координат: МСК-34 зона 1.

1.2.4. Сведения о характерных точках границ зоны охраны:

Обозначение характерных точек границ	Координаты (метров)		Метод определения координат характерной точки	Средняя квадратическая погрешность положения характерной точки (M _t) (метров)	Описание обозначения точки на местности (при наличии)
	X	Y			
1	2	3	4	5	6
5	492070,54	1284955,47	Картометрический метод	0,1	-
6	492049,62	1284956,33		0,1	-
7	492048,56	1284931,53		0,1	-
8	492069,52	1284930,68		0,1	-
5	492070,54	1284955,47		0,1	-
1	492062,01	1284942,81		0,1	-
2	492057,07	1284943,01		0,1	-
3	492056,90	1284939,19		0,1	-
4	492061,86	1284938,99		0,1	-
1	492062,01	1284942,81		0,1	-

1.3. План границ зоны охраны



Условные обозначения:



1 – 8

- граница территории объекта культурного наследия;
- зона охраны объекта культурного наследия;
- характерные точки зоны охраны объекта культурного наследия.

2. Текстовое описание местоположения границ зоны охраны

Внешние границы охранной зоны проходят:

- от точки 5 до точки 6 в направлении на юг – 20,93 м;
- от точки 6 до точки 7 в направлении на запад – 24,82 м;
- от точки 7 до точки 8 в направлении на север – 20,98 м;
- от точки 8 до точки 5 в направлении на восток, замыкая контур – 24,81 м.

Внутренние границы охранной зоны проходят:

- от точки 1 до точки 2 в направлении на юг – 4,95 м;
- от точки 2 до точки 3 в направлении на запад – 3,81 м;
- от точки 3 до точки 4 в направлении на север – 4,96 м;
- от точки 4 до точки 1 в направлении на восток, замыкая контур – 3,81 м.

Требования к градостроительным регламентам в границах зоны охраны объекта культурного наследия регионального значения "Братская могила советских воинов, погибших в период Сталинградской битвы", расположенного по адресу:
Волгоградская область, Суровикинский район, х. Лобакин

В границах охранной зоны запрещается:

строительство объектов капитального строительства, а также возведение некапитальных строений и сооружений;

строительство инженерных коммуникаций;

хозяйственная деятельность, нарушающая целостность объекта культурного наследия;

благоустройство территории с использованием элементов, нарушающих визуальное восприятие объекта культурного наследия и объектов историко-градостроительной среды;

размещение информационных конструкций (в том числе отдельно стоящих), вывесок, указателей, искажающих визуальное восприятие объекта культурного наследия;

устройство мест для сбора мусора.

В границах охранной зоны разрешается:

проведение работ по сохранению объекта культурного наследия или его отдельных элементов, сохранению историко-градостроительной или природной среды объекта культурного наследия;

благоустройство и озеленение с использованием элементов, не нарушающих визуального восприятия объекта культурного наследия;

установка элементов благоустройства территории (скамьи, цветочницы);

проведение мероприятий, направленных на обеспечение экологической пожарной и технической безопасности.

Осуществление разрешенных мероприятий в границах охранной зоны объекта культурного наследия осуществляется при условии разработки разделов по обеспечению сохранности объекта культурного наследия.

ПРИЛОЖЕНИЕ 5

к приказу комитета
государственной охраны
объектов культурного
наследия Волгоградской области

от 08.02.2023 № 64

Границы зоны охраны объекта культурного наследия регионального значения "Братская могила советских воинов, погибших в период Сталинградской битвы", расположенного по адресу: Волгоградская область, Суровикинский район, х. Чувилевский

1. Графическое описание местоположения границ зоны охраны объекта культурного наследия регионального значения "Братская могила советских воинов, погибших в период Сталинградской битвы", расположенного по адресу: Волгоградская область, Суровикинский район, х. Чувилевский

1.1. Сведения о зоне охраны объекта культурного наследия регионального значения "Братская могила советских воинов, погибших в период Сталинградской битвы", расположенного по адресу: Волгоградская область, Суровикинский район, х. Чувилевский (далее именуется – зона охраны)

№ п/п	Характеристика зоны охраны	Описание характеристик зоны охраны
1	2	3
1.	Местоположение зоны охраны	Волгоградская область, Суровикинский район, х. Чувилевский
2.	Площадь +/- величина погрешности определения площади ($P \pm \Delta P$)	330 кв.м +/- 1 кв.м
3.	Иные характеристики зоны охраны	-

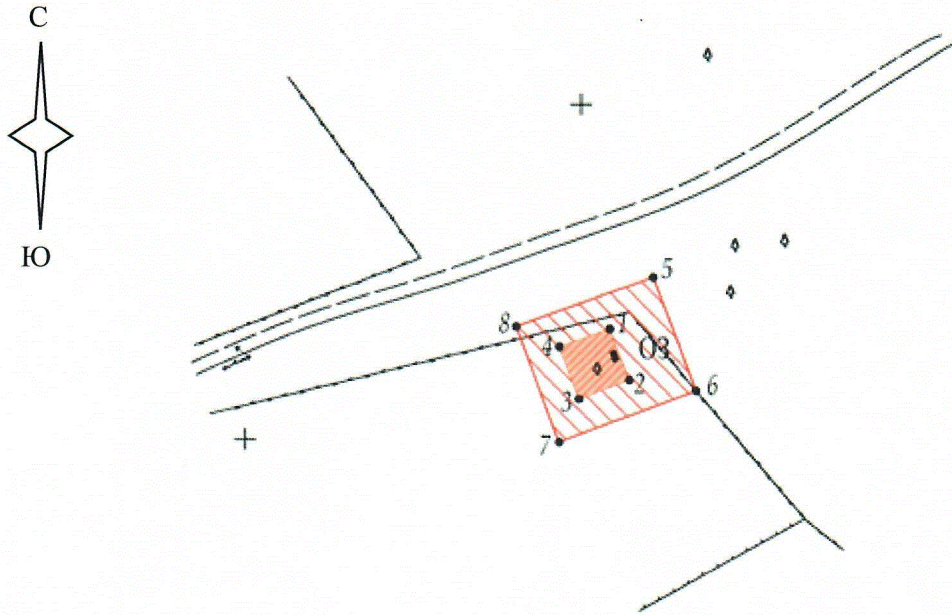
1.2. Сведения о местоположении границ зоны охраны



1.2.3. Система координат: МСК-34 зона 1.

1.2.4. Сведения о характерных точках границ зоны охраны:

Обозначение характерных точек границ	Координаты (метров)		Метод определения координат характерной точки	Средняя квадратическая погрешность положения характерной точки (M _t) (метров)	Описание обозначения точки на местности (при наличии)
	X	Y			
1	2	3	4	5	6
5	470274,37	1277011,03	Картометрический метод	0,1	-
6	470257,56	1277017,49		0,1	-
7	470249,73	1276996,89		0,1	-
8	470266,91	1276990,41		0,1	-
5	470274,37	1277011,03		0,1	-
1	470266,58	1277004,38		0,1	-
2	470259,02	1277007,28		0,1	-
3	470256,37	1276999,71		0,1	-
4	470263,90	1276996,85		0,1	-
1	470266,58	1277004,38		0,1	-

1.3. План границ зоны охраны



- Условные обозначения:
-  - граница территории объекта культурного наследия;
 -  - зона охраны объекта культурного наследия;
 - 1 – 8 - характерные точки зоны охраны объекта культурного наследия.

2. Текстовое описание местоположения границ зоны охраны

Внешние границы охранной зоны проходят:

от точки 5 до точки 6 в направлении на юго-восток – 18,01 м;
от точки 6 до точки 7 в направлении на юго-запад – 22,04 м;
от точки 7 до точки 8 в направлении на северо-запад – 18,36 м;
от точки 8 до точки 5 в направлении на северо-восток, замыкая контур – 21,93 м.

Внутренние границы охранной зоны проходят:

от точки 1 до точки 2 в направлении на юго-восток – 8,11 м;
от точки 2 до точки 3 в направлении на юго-запад – 8,02 м;
от точки 3 до точки 4 в направлении на северо-запад – 8,06 м;
от точки 4 до точки 1 в направлении на северо-восток, замыкая контур – 7,99 м.

Требования к градостроительным регламентам в границах зоны охраны объекта культурного наследия регионального значения "Братская могила советских воинов, погибших в период Сталинградской битвы", расположенного по адресу:
Волгоградская область, Суровикинский район, х. Чувилевский

В границах охранной зоны запрещается:

строительство объектов капитального строительства, а также возведение некапитальных строений и сооружений;

строительство инженерных коммуникаций;

хозяйственная деятельность, нарушающая целостность объекта культурного наследия;

благоустройство территории с использованием элементов, нарушающих визуальное восприятие объекта культурного наследия и объектов историко-градостроительной среды;

размещение информационных конструкций (в том числе отдельно стоящих), вывесок, указателей, искажающих визуальное восприятие объекта культурного наследия;

устройство мест для сбора мусора.

В границах охранной зоны разрешается:

проведение работ по сохранению объекта культурного наследия или его отдельных элементов, сохранению историко-градостроительной или природной среды объекта культурного наследия;

благоустройство и озеленение с использованием элементов, не нарушающих визуального восприятия объекта культурного наследия;

установка элементов благоустройства территории (скамьи, цветочницы);

проведение мероприятий, направленных на обеспечение экологической пожарной и технической безопасности.

Осуществление разрешенных мероприятий в границах охранной зоны объекта культурного наследия осуществляется при условии разработки разделов по обеспечению сохранности объекта культурного наследия.

ПРИЛОЖЕНИЕ 6

к приказу комитета
государственной охраны
объектов культурного
наследия Волгоградской области

от 08.02.2023 № 64

Границы зоны охраны объекта культурного наследия регионального значения "Братская могила советских воинов, погибших в период Сталинградской битвы", расположенного по адресу: Волгоградская область, Суровикинский район, х. Чувилевский, у клуба

1. Графическое описание местоположения границ зоны охраны объекта культурного наследия регионального значения "Братская могила советских воинов, погибших в период Сталинградской битвы", расположенного по адресу: Волгоградская область, Суровикинский район, х. Чувилевский, у клуба

1.1. Сведения о зоне охраны объекта культурного наследия регионального значения "Братская могила советских воинов, погибших в период Сталинградской битвы", расположенного по адресу: Волгоградская область, Суровикинский район, х. Чувилевский, у клуба (далее именуется – зона охраны)

№ п/п	Характеристика зоны охраны	Описание характеристик зоны охраны
1	2	3
1.	Местоположение зоны охраны	Волгоградская область, Суровикинский район, х. Чувилевский, у клуба
2.	Площадь +/- величина погрешности определения площади ($P \pm \Delta P$)	332 кв.м +/- 1 кв.м
3.	Иные характеристики зоны охраны	-

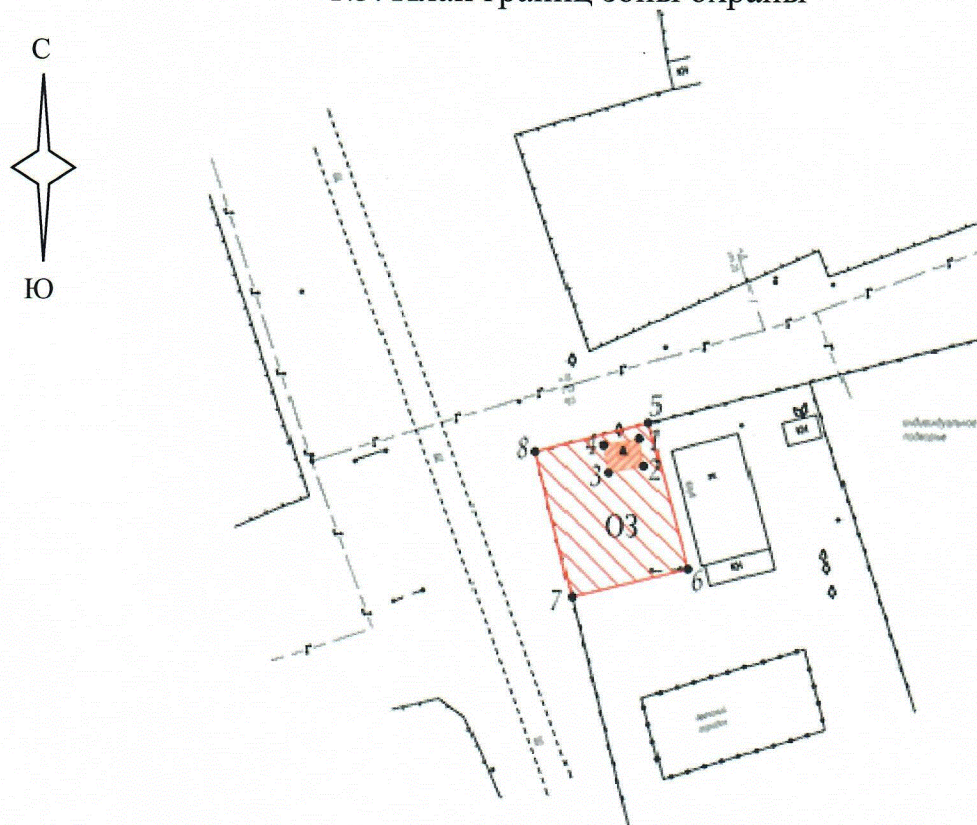
1.2. Сведения о местоположении границ зоны охраны

1.2.3. Система координат: МСК-34 зона 1.



1.2.4. Сведения о характерных точках границ зоны охраны:

Обозначение характерных точек границ	Координаты (метров)		Метод определения координат характерной точки	Средняя квадратическая погрешность положения характерной точки (M _t) (метров)	Описание обозначения точки на местности (при наличии)
	X	Y			
1	2	3	4	5	6
5	469374,51	1276541,53	Картометрический метод	0,1	-
6	469353,78	1276547,0		0,1	-
7	469349,78	1276530,81		0,1	-
8	469370,38	1276525,72		0,1	-
5	469374,51	1276541,53		0,1	-
1	469372,27	1276540,23		0,1	-
2	469368,39	1276540,87		0,1	-
3	469367,40	1276535,91		0,1	-
4	469371,34	1276535,20		0,1	-
1	469372,27	1276540,23		0,1	-

1.3. План границ зоны охраны



Условные обозначения:

-  - граница территории объекта культурного наследия;
-  - зона охраны объекта культурного наследия;
- 1 – 8 - характерные точки зоны охраны объекта культурного наследия.

2. Текстовое описание местоположения границ зоны охраны

Внешние границы охранной зоны проходят:

от точки 5 до точки 6 в направлении на юго-восток – 21,43 м;
 от точки 6 до точки 7 в направлении на юго-запад – 16,68 м;
 от точки 7 до точки 8 в направлении на северо-запад – 21,22 м;
 от точки 8 до точки 5 в направлении на северо-восток, замыкая контур – 16,34 м.

Внутренние границы охранной зоны проходят:

от точки 1 до точки 2 в направлении на юго-восток – 3,93 м;
 от точки 2 до точки 3 в направлении на юго-запад – 5,06 м;
 от точки 3 до точки 4 в направлении на северо-запад – 4,0 м;
 от точки 4 до точки 1 в направлении на северо-восток, замыкая контур – 5,11 м.

Требования к градостроительным регламентам в границах зоны охраны объекта культурного наследия регионального значения "Братская могила советских воинов, погибших в период Сталинградской битвы", расположенного по адресу:
Волгоградская область, Суровикинский район, х. Чувилевский, у клуба

В границах охранной зоны запрещается:

строительство объектов капитального строительства, а также возведение некапитальных строений и сооружений;

строительство инженерных коммуникаций;

хозяйственная деятельность, нарушающая целостность объекта культурного наследия;

благоустройство территории с использованием элементов, нарушающих визуальное восприятие объекта культурного наследия и объектов историко-градостроительной среды;

размещение информационных конструкций (в том числе отдельно стоящих), вывесок, указателей, искажающих визуальное восприятие объекта культурного наследия;

устройство мест для сбора мусора.

В границах охранной зоны разрешается:

проведение работ по сохранению объекта культурного наследия или его отдельных элементов, сохранению историко-градостроительной или природной среды объекта культурного наследия;

благоустройство и озеленение с использованием элементов, не нарушающих визуального восприятия объекта культурного наследия;

установка элементов благоустройства территории (скамьи, цветочницы);

проведение мероприятий, направленных на обеспечение экологической пожарной и технической безопасности.

Осуществление разрешенных мероприятий в границах охранной зоны объекта культурного наследия осуществляется при условии разработки разделов по обеспечению сохранности объекта культурного наследия.

ПРИЛОЖЕНИЕ 7

к приказу комитета
государственной охраны
объектов культурного
наследия Волгоградской области

от 08.02.2023 № 64

Границы зоны охраны объекта культурного наследия регионального значения "Братская могила советских воинов, погибших в период Сталинградской битвы", расположенного по адресу: Волгоградская область, Суровикинский район, х. Нижнеосиновский

1. Графическое описание местоположения границ зоны охраны объекта культурного наследия регионального значения "Братская могила советских воинов, погибших в период Сталинградской битвы", расположенного по адресу: Волгоградская область, Суровикинский район, х. Нижнеосиновский

1.1. Сведения о зоне охраны объекта культурного наследия регионального значения "Братская могила советских воинов, погибших в период Сталинградской битвы", расположенного по адресу: Волгоградская область, Суровикинский район, х. Нижнеосиновский (далее именуется – зона охраны)

№ п/п	Характеристика зоны охраны	Описание характеристик зоны охраны
1	2	3
1.	Местоположение зоны охраны	Волгоградская область, Суровикинский район, х. Нижнеосиновский
2.	Площадь +/- величина погрешности определения площади ($P \pm \Delta P$)	472 кв.м +/- 1 кв.м
3.	Иные характеристики зоны охраны	-

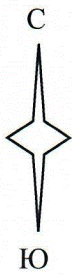
1.2. Сведения о местоположении границ зоны охраны

1.2.3. Система координат: МСК-34 зона 1.

1.2.4. Сведения о характерных точках границ зоны охраны:

Обозначение характерных точек границ	Координаты (метров)		Метод определения координат характерной точки	Средняя квадратическая погрешность положения характерной точки (M _t) (метров)	Описание обозначения точки на местности (при наличии)
	X	Y			
1	2	3	4	5	6
5	474718,7	1280464,5	Картометрический метод	0,1	-
6	474701,05	1280464,66		0,1	-
7	474690,29	1280439,45		0,1	-
8	474704,97	1280433,09		0,1	-
5	474718,7	1280464,5		0,1	-
1	474705,97	1280450,39		0,1	-
2	474702,12	1280451,88		0,1	-
3	474699,72	1280446,26		0,1	-
4	474703,45	1280444,64		0,1	-
1	474705,97	1280450,39		0,1	-

1.3. План границ зоны охраны



Условные обозначения:



1 – 8

- граница территории объекта культурного наследия;

- зона охраны объекта культурного наследия;

- характерные точки зоны охраны объекта культурного наследия.

2. Текстовое описание местоположения границ зоны охраны

Внешние границы охранной зоны проходят:

от точки 5 до точки 6 в направлении на юго-восток – 17,65 м;

от точки 6 до точки 7 в направлении на юго-запад – 27,41 м;

от точки 7 до точки 8 в направлении на северо-запад – 15,97 м;

от точки 8 до точки 5 в направлении на северо-восток, замыкая контур – 34,29 м.

Внутренние границы охранной зоны проходят:

от точки 1 до точки 2 в направлении на юго-восток – 4,13 м;

от точки 2 до точки 3 в направлении на юго-запад – 6,11 м;

от точки 3 до точки 4 в направлении на северо-запад – 4,06 м;

от точки 4 до точки 1 в направлении на северо-восток, замыкая контур – 6,28 м.

Требования к градостроительным регламентам в границах зоны охраны объекта культурного наследия регионального значения "Братская могила советских воинов, погибших в период Сталинградской битвы", расположенного по адресу: Волгоградская область, Суровикинский район, х. Нижнеосиновский

В границах охранной зоны запрещается:

строительство объектов капитального строительства, а также возведение некапитальных строений и сооружений;

строительство инженерных коммуникаций;

хозяйственная деятельность, нарушающая целостность объекта культурного наследия;

благоустройство территории с использованием элементов, нарушающих визуальное восприятие объекта культурного наследия и объектов историко-градостроительной среды;

размещение информационных конструкций (в том числе отдельно стоящих), вывесок, указателей, искажающих визуальное восприятие объекта культурного наследия;

устройство мест для сбора мусора.

В границах охранной зоны разрешается:

проведение работ по сохранению объекта культурного наследия или его отдельных элементов, сохранению историко-градостроительной или природной среды объекта культурного наследия;

благоустройство и озеленение с использованием элементов, не нарушающих визуального восприятия объекта культурного наследия;

установка элементов благоустройства территории (скамьи, цветочницы);

проведение мероприятий, направленных на обеспечение экологической пожарной и технической безопасности.

Осуществление разрешенных мероприятий в границах охранной зоны объекта культурного наследия осуществляется при условии разработки разделов по обеспечению сохранности объекта культурного наследия.

ПРИЛОЖЕНИЕ 8

к приказу комитета
государственной охраны
объектов культурного
наследия Волгоградской области

от 08.02.2023 № 64

Границы зоны охраны объекта культурного наследия регионального значения "Братская могила советских воинов, погибших в период Сталинградской битвы", расположенного по адресу: Волгоградская область, Суровикинский район, х. Верхнеосиновский

1. Графическое описание местоположения границ зоны охраны объекта культурного наследия регионального значения "Братская могила советских воинов, погибших в период Сталинградской битвы", расположенного по адресу: Волгоградская область, Суровикинский район, х. Верхнеосиновский

1.1. Сведения о зоне охраны объекта культурного наследия регионального значения "Братская могила советских воинов, погибших в период Сталинградской битвы", расположенного по адресу: Волгоградская область, Суровикинский район, х. Верхнеосиновский (далее именуется – зона охраны)

№ п/п	Характеристика зоны охраны	Описание характеристик зоны охраны
1	2	3
1.	Местоположение зоны охраны	Волгоградская область, Суровикинский район, х. Верхнеосиновский
2.	Площадь +/- величина погрешности определения площади ($P \pm \Delta P$)	661 кв.м +/- 1 кв.м
3.	Иные характеристики зоны охраны	-

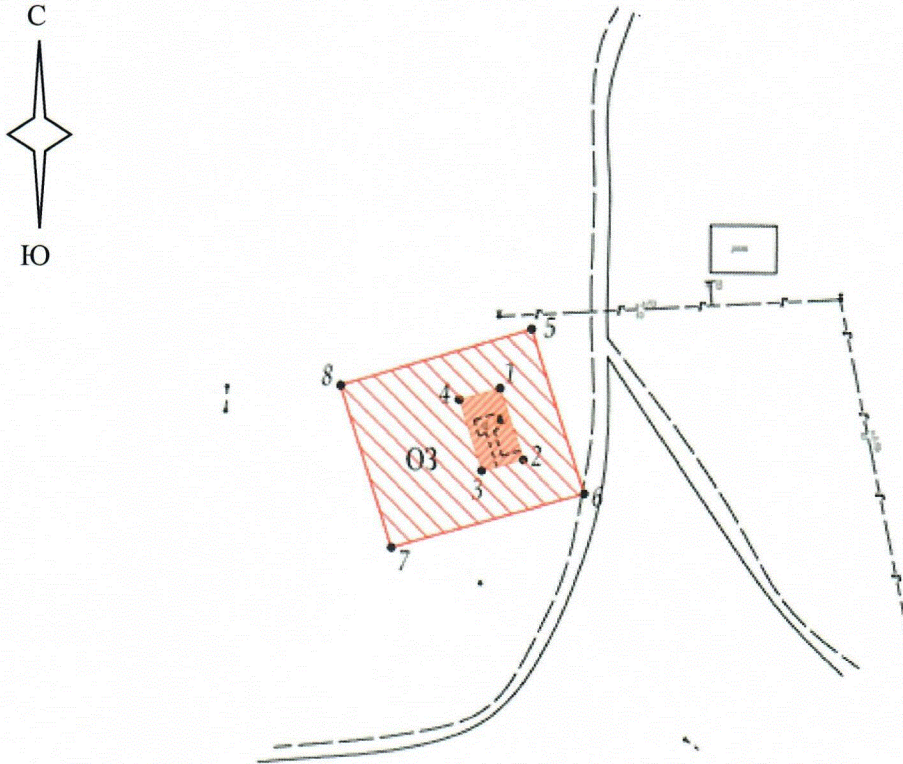
1.2. Сведения о местоположении границ зоны охраны

1.2.3. Система координат: МСК-34 зона 1.



1.2.4. Сведения о характерных точках границ зоны охраны:

Обозначение характерных точек границ	Координаты (метров)		Метод определения координат характерной точки	Средняя квадратическая погрешность положения характерной точки (M _t) (метров)	Описание обозначения точки на местности (при наличии)
	X	Y			
1	2	3	4	5	6
5	479927,26	1280502,57	Картометрический метод	0,1	-
6	479903,32	1280510,26		0,1	-
7	479895,52	1280481,93		0,1	-
8	479919,1	1280474,57		0,1	-
5	479927,26	1280502,57		0,1	-
1	479918,68	1280497,97		0,1	-
2	479908,22	1280501,33		0,1	-
3	479906,66	1280495,21		0,1	-
4	479917,01	1280491,98		0,1	-
1	479918,68	1280497,97		0,1	-

1.3. План границ зоны охраны



Условные обозначения:

-  - граница территории объекта культурного наследия;
-  - зона охраны объекта культурного наследия;
- 1 – 8 - характерные точки зоны охраны объекта культурного наследия.

2. Текстовое описание местоположения границ зоны охраны

Внешние границы охранной зоны проходят:

от точки 5 до точки 6 в направлении на юго-восток – 25,14 м;
от точки 6 до точки 7 в направлении на юго-запад – 29,39 м;
от точки 7 до точки 8 в направлении на северо-запад – 24,71 м;
от точки 8 до точки 5 в направлении на северо-восток, замыкая контур – 29,16 м.

Внутренние границы охранной зоны проходят:

от точки 1 до точки 2 в направлении на юго-восток – 10,98 м;
от точки 2 до точки 3 в направлении на юго-запад – 6,32 м;
от точки 3 до точки 4 в направлении на северо-запад – 10,84 м;
от точки 4 до точки 1 в направлении на северо-восток, замыкая контур – 6,22 м.

Требования к градостроительным регламентам в границах зоны охраны объекта культурного наследия регионального значения "Братская могила советских воинов, погибших в период Сталинградской битвы", расположенного по адресу: Волгоградская область, Суровикинский район, х. Верхнеосиновский

В границах охранной зоны запрещается:

строительство объектов капитального строительства, а также возведение некапитальных строений и сооружений;

строительство инженерных коммуникаций;

хозяйственная деятельность, нарушающая целостность объекта культурного наследия;

благоустройство территории с использованием элементов, нарушающих визуальное восприятие объекта культурного наследия и объектов историко-градостроительной среды;

размещение информационных конструкций (в том числе отдельно стоящих), вывесок, указателей, искажающих визуальное восприятие объекта культурного наследия;

устройство мест для сбора мусора.

В границах охранной зоны разрешается:

проведение работ по сохранению объекта культурного наследия или его отдельных элементов, сохранению историко-градостроительной или природной среды объекта культурного наследия;

благоустройство и озеленение с использованием элементов, не нарушающих визуального восприятия объекта культурного наследия;

установка элементов благоустройства территории (скамьи, цветочницы);

проведение мероприятий, направленных на обеспечение экологической пожарной и технической безопасности.

Осуществление разрешенных мероприятий в границах охранной зоны объекта культурного наследия осуществляется при условии разработки разделов по обеспечению сохранности объекта культурного наследия.

ПРИЛОЖЕНИЕ 9

к приказу комитета
государственной охраны
объектов культурного
наследия Волгоградской области

от 08.02.2023 № 64

Границы зоны охраны объекта культурного наследия регионального значения "Братская могила советских воинов, погибших в период Сталинградской битвы", расположенного по адресу: Волгоградская область, Суровикинский район, х. Сухановский

1. Графическое описание местоположения границ зоны охраны объекта культурного наследия регионального значения "Братская могила советских воинов, погибших в период Сталинградской битвы", расположенного по адресу: Волгоградская область, Суровикинский район, х. Сухановский

1.1. Сведения о зоне охраны объекта культурного наследия регионального значения "Братская могила советских воинов, погибших в период Сталинградской битвы", расположенного по адресу: Волгоградская область, Суровикинский район, х. Сухановский (далее именуется – зона охраны)

№ п/п	Характеристика зоны охраны	Описание характеристик зоны охраны
1	2	3
1.	Местоположение зоны охраны	Волгоградская область, Суровикинский район, х. Сухановский
2.	Площадь +/- величина погрешности определения площади ($P \pm \Delta P$)	323 кв.м +/- 1 кв.м
3.	Иные характеристики зоны охраны	-

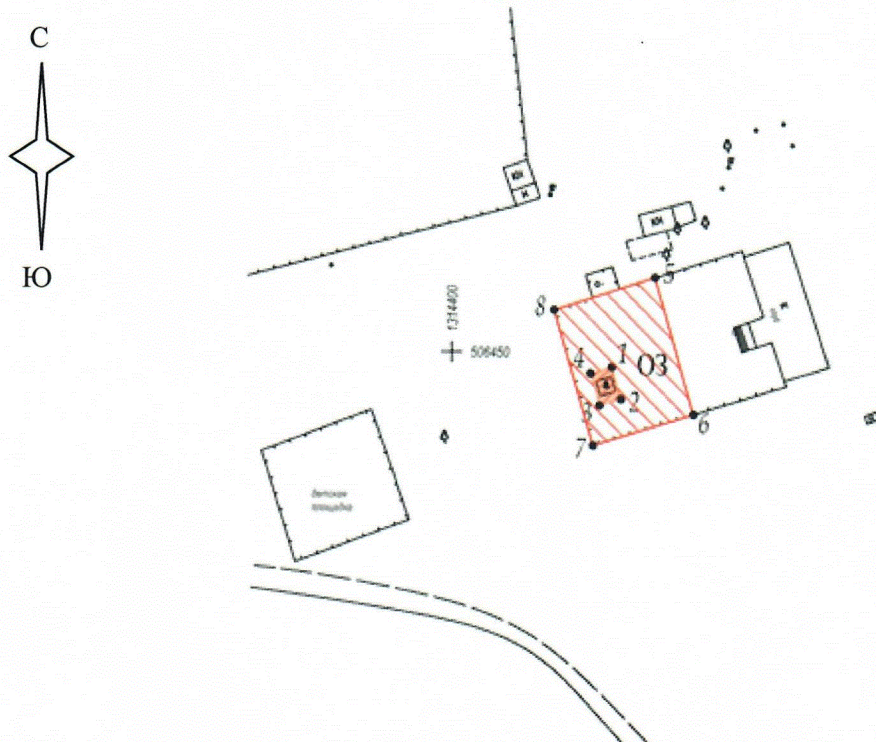
1.2. Сведения о местоположении границ зоны охраны

1.2.3. Система координат: МСК-34 зона 1.



1.2.4. Сведения о характерных точках границ зоны охраны:

Обозначение характерных точек границ	Координаты (метров)		Метод определения координат характерной точки	Средняя квадратическая погрешность положения характерной точки (M_t) (метров)	Описание обозначения точки на местности (при наличии)
	X	Y			
1	2	3	4	5	6
5	506461,09	1314430,92	Картометрический метод	0,1	-
6	506440,63	1314436,79		0,1	-
7	506435,98	1314421,51		0,1	-
8	506456,27	1314415,59		0,1	-
5	506461,09	1314430,92		0,1	-
1	506447,74	1314424,36		0,1	-
2	506442,93	1314425,74		0,1	-
3	506442,0	1314422,49		0,1	-
4	506446,81	1314421,11		0,1	-
1	506447,74	1314424,36		0,1	-

1.3. План границ зоны охраны



Условные обозначения:

-  - граница территории объекта культурного наследия;
-  - зона охраны объекта культурного наследия;
- 1 – 8 - характерные точки зоны охраны объекта культурного наследия.

2. Текстовое описание местоположения границ зоны охраны

Внешние границы охранной зоны проходят:

от точки 5 до точки 6 в направлении на юго-восток – 21,28 м;
от точки 6 до точки 7 в направлении на юго-запад – 15,97 м;
от точки 7 до точки 8 в направлении на северо-запад – 21,14 м;
от точки 8 до точки 5 в направлении на северо-восток, замыкая контур – 16,07 м.

Внутренние границы охранной зоны проходят:

от точки 1 до точки 2 в направлении на юго-восток – 5,0 м;
от точки 2 до точки 3 в направлении на юго-запад – 3,38 м;
от точки 3 до точки 4 в направлении на северо-запад – 5,0 м;
от точки 4 до точки 1 в направлении на северо-восток, замыкая контур – 3,38 м.

Требования к градостроительным регламентам в границах зоны охраны объекта культурного наследия регионального значения "Братская могила советских воинов, погибших в период Сталинградской битвы", расположенного по адресу:
Волгоградская область, Суровикинский район, х. Сухановский

В границах охранной зоны запрещается:

строительство объектов капитального строительства, а также возведение некапитальных строений и сооружений;

строительство инженерных коммуникаций;

хозяйственная деятельность, нарушающая целостность объекта культурного наследия;

благоустройство территории с использованием элементов, нарушающих визуальное восприятие объекта культурного наследия и объектов историко-градостроительной среды;

размещение информационных конструкций (в том числе отдельно стоящих), вывесок, указателей, искажающих визуальное восприятие объекта культурного наследия;

устройство мест для сбора мусора.

В границах охранной зоны разрешается:

проведение работ по сохранению объекта культурного наследия или его отдельных элементов, сохранению историко-градостроительной или природной среды объекта культурного наследия;

благоустройство и озеленение с использованием элементов, не нарушающих визуального восприятия объекта культурного наследия;

установка элементов благоустройства территории (скамьи, цветочницы);

проведение мероприятий, направленных на обеспечение экологической пожарной и технической безопасности.

Осуществление разрешенных мероприятий в границах охранной зоны объекта культурного наследия осуществляется при условии разработки разделов по обеспечению сохранности объекта культурного наследия.

ПРИЛОЖЕНИЕ 10

к приказу комитета
государственной охраны
объектов культурного
наследия Волгоградской области

от 08.02.2023 № 64

Границы зоны охраны объекта культурного наследия регионального значения "Братская могила советских воинов, погибших в период Сталинградской битвы", расположенного по адресу: Волгоградская область, Суровикинский район, х. Скворин

1. Графическое описание местоположения границ зоны охраны объекта культурного наследия регионального значения "Братская могила советских воинов, погибших в период Сталинградской битвы", расположенного по адресу: Волгоградская область, Суровикинский район, х. Скворин

1.1. Сведения о зоне охраны объекта культурного наследия регионального значения "Братская могила советских воинов, погибших в период Сталинградской битвы", расположенного по адресу: Волгоградская область, Суровикинский район, х. Скворин (далее именуется – зона охраны)

№ п/п	Характеристика зоны охраны	Описание характеристик зоны охраны
1	2	3
1.	Местоположение зоны охраны	Волгоградская область, Суровикинский район, х. Скворин
2.	Площадь +/- величина погрешности определения площади ($P \pm \Delta P$)	742 кв.м +/- 1 кв.м
3.	Иные характеристики зоны охраны	-

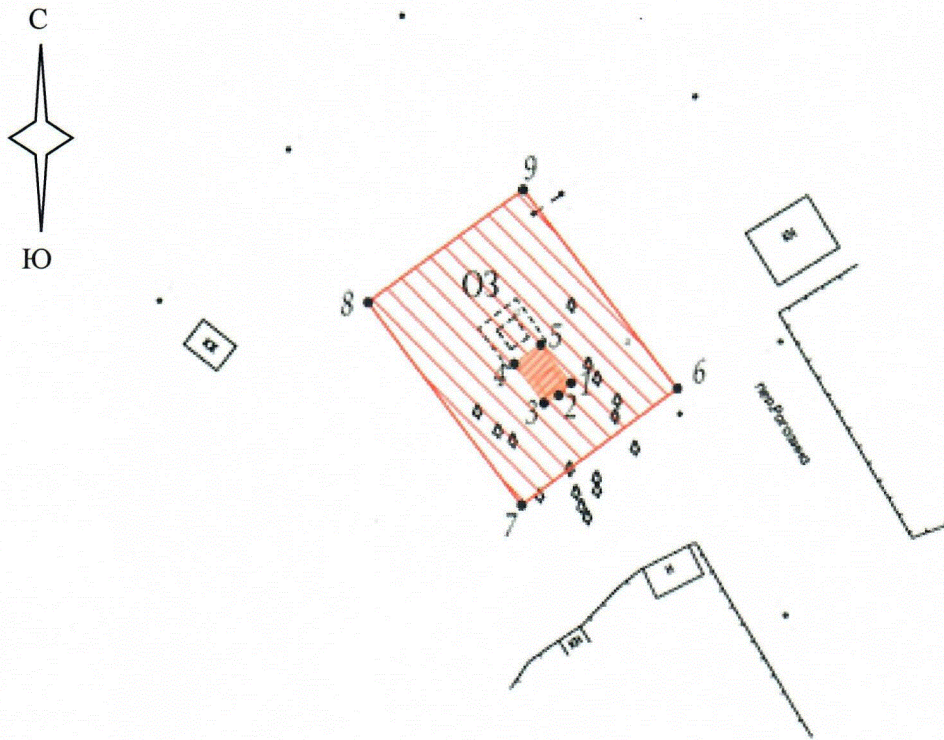
1.2. Сведения о местоположении границ зоны охраны



1.2.3. Система координат: МСК-34 зона 1.

1.2.4. Сведения о характерных точках границ зоны охраны:

Обозначение характерных точек границ	Координаты (метров)		Метод определения координат характерной точки	Средняя квадратическая погрешность положения характерной точки (M _t) (метров)	Описание обозначения точки на местности (при наличии)
	X	Y			
1	2	3	4	5	6
6	494874,32	1314489,06	Картометрический метод	0,1	-
7	494859,67	1314469,46		0,1	-
8	494885,08	1314450,02		0,1	-
9	494899,18	1314469,68		0,1	-
6	494874,32	1314489,06		0,1	-
1	494874,99	1314475,74		0,1	-
2	494873,43	1314474,22		0,1	-
3	494872,44	1314472,33		0,1	-
4	494877,28	1314468,65		0,1	-
5	494879,74	1314471,97		0,1	-
1	494874,99	1314475,74		0,1	-

1.3. План границ зоны охраны



- Условные обозначения:
-  - граница территории объекта культурного наследия;
 -  - зона охраны объекта культурного наследия;
 - 1 – 9 - характерные точки зоны охраны объекта культурного наследия.

2. Текстовое описание местоположения границ зоны охраны

Внешние границы охранной зоны проходят:

от точки 6 до точки 7 в направлении на юго-запад – 24,47 м;
от точки 7 до точки 8 в направлении на северо-запад – 31,89 м;
от точки 8 до точки 9 в направлении на северо-восток – 24,05 м;
от точки 9 до точки 6 в направлении на юго-восток, замыкая контур – 31,52 м.

Внутренние границы охранной зоны проходят:

от точки 1 до точки 2 в направлении на юго-запад – 2,18 м;
от точки 2 до точки 3 в направлении на юго-запад – 2,14 м;
от точки 3 до точки 4 в направлении на северо-запад – 6,08 м;
от точки 4 до точки 5 в направлении на северо-восток – 4,12 м;
от точки 5 до точки 1 в направлении на юго-восток, замыкая контур – 6,07 м.

Требования к градостроительным регламентам в границах зоны охраны объекта культурного наследия регионального значения "Братская могила советских воинов, погибших в период Сталинградской битвы", расположенного по адресу:
Волгоградская область, Суровикинский район, х. Скворин

В границах охранной зоны запрещается:

строительство объектов капитального строительства, а также возведение некапитальных строений и сооружений;

строительство инженерных коммуникаций;

хозяйственная деятельность, нарушающая целостность объекта культурного наследия;

благоустройство территории с использованием элементов, нарушающих визуальное восприятие объекта культурного наследия и объектов историко-градостроительной среды;

размещение информационных конструкций (в том числе отдельно стоящих), вывесок, указателей, искажающих визуальное восприятие объекта культурного наследия;

устройство мест для сбора мусора.

В границах охранной зоны разрешается:

проведение работ по сохранению объекта культурного наследия или его отдельных элементов, сохранению историко-градостроительной или природной среды объекта культурного наследия;

благоустройство и озеленение с использованием элементов, не нарушающих визуального восприятия объекта культурного наследия;

установка элементов благоустройства территории (скамьи, цветочницы);

проведение мероприятий, направленных на обеспечение экологической пожарной и технической безопасности.

Осуществление разрешенных мероприятий в границах охранной зоны объекта культурного наследия осуществляется при условии разработки разделов по обеспечению сохранности объекта культурного наследия.