



КОМИТЕТ ГОСУДАРСТВЕННОЙ ОХРАНЫ
ОБЪЕКТОВ КУЛЬТУРНОГО НАСЛЕДИЯ
ВОЛГОГРАДСКОЙ ОБЛАСТИ
(ОБЛКУЛЬТНАСЛЕДИЕ)

ПРИКАЗ

24 января 2023 г.

№ 36

Волгоград

Об утверждении границ и режимов использования территории ряда объектов культурного наследия регионального значения, расположенных на территории Иловлинского района Волгоградской области

В соответствии со статьей 3.1, пунктом 2 статьи 33 Федерального закона от 25 июня 2002 г. № 73-ФЗ "Об объектах культурного наследия (памятниках истории и культуры) народов Российской Федерации", пунктом 8 требований к составлению проектов границ территорий объектов культурного наследия, утвержденных приказом Министерства культуры Российской Федерации от 04 июня 2015 г. № 1745, Положением о комитете государственной охраны объектов культурного наследия Волгоградской области, утвержденным постановлением Администрации Волгоградской области от 19 декабря 2016 г. № 697-п, п р и к а з ы в а ю :

1. Утвердить границы и режимы использования территории объектов культурного наследия регионального значения:

1.1. "Братская могила советских воинов, погибших в период Сталинградской битвы", расположенного по адресу: Волгоградская область, Иловлинский район, х. Хмелевской, ул. Хуторская, согласно приложению 1;

1.2. "Братская могила советских воинов, погибших в период Сталинградской битвы и учителя-коммуниста Митюкова Ф.К., убитого кулаками", расположенного по адресу: Волгоградская область, Волгоградская область, Иловлинский район, с. Александровка, сквер у дома культуры, согласно приложению 2;

1.3. "Братская могила красных партизан и советских воинов, погибших в период Сталинградской битвы", расположенного по адресу: Волгоградская область, Иловлинский район, с. Большая Ивановка, ул. Речная, 2, парковая зона дома культуры, согласно приложению 3;

1.4. "Братская могила советских воинов, погибших в период Сталинградской битвы", расположенного по адресу: Волгоградская область, Иловлинский район, х. Желтухин Авиловского сельского поселения, переулок Клубный, 4, площадь перед клубом, согласно приложению 4;

1.5. "Братская могила советских воинов, погибших в период Сталинградской битвы", расположенного по адресу: Волгоградская область,

Иловлинский район, х. Желтухино-Ширяевский, ул. Молодёжная 1, согласно приложению 5;

1.6. "Братская могила советских воинов, погибших в период Сталинградской битвы", расположенного по адресу: Волгоградская область, Иловлинский район, с. Чернозубовка, ул. Овражная, согласно приложению 6;

1.7. "Братская могила советских воинов, погибших в период Сталинградской битвы", расположенного по адресу: Волгоградская область, Иловлинский район, с. Кондраши Кондрашовского сельского поселения, пересечение улиц Молодежная и Советская, согласно приложению 7;

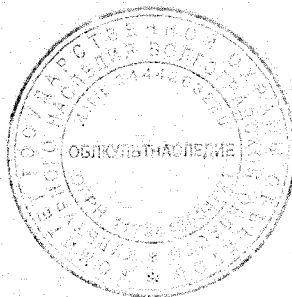
1.8. "Братская могила советских воинов, погибших в период Сталинградской битвы", расположенного по адресу: Волгоградская область, Иловлинский район, х. Краснодонский, ул. Центральная 44, согласно приложению 8;

1.9. "Братская могила участников гражданской войны, погибших за власть Советов", расположенного по адресу: Волгоградская область, Иловлинский район, х. Ширяевский, ул. Мира 17, площадь перед домом культуры, согласно приложению 9;

1.10. "Братская могила советских воинов, погибших в период Сталинградской битвы", расположенного по адресу: Волгоградская область, Иловлинский район, х. Шохинский, переулок Шохинский, согласно приложению 10.

2. Настоящий приказ вступает в силу со дня его подписания и подлежит официальному опубликованию.

Председатель комитета



А.Ю.Баженов

ПРИЛОЖЕНИЕ 1

к приказу комитета
государственной охраны
объектов культурного
наследия Волгоградской области

от 24.01.2023 № 36

Схема границ территории объекта культурного наследия регионального значения "Братская могила советских воинов, погибших в период Сталинградской битвы", расположенного по адресу: Волгоградская область, Иловлинский район, х. Хмелевской, ул. Хуторская



Условные обозначения:




- объект культурного наследия;
- граница территории объекта культурного наследия;
- характерные точки границы территории объекта культурного наследия.

Ситуационный план границ территории объекта культурного наследия регионального значения "Братская могила советских воинов, погибших в период Сталинградской битвы", расположенного по адресу: Волгоградская область, Иловлинский район, х. Хмелевской, ул. Хуторская¹



Условные обозначения:

-  - местоположение границ территории объекта культурного наследия регионального значения "Братская могила советских воинов, погибших в период Сталинградской битвы", расположенного по адресу: Волгоградская область, Иловлинский район, х. Хмелевской, ул. Хуторская.

¹ Адрес объекта культурного наследия указан в соответствии со сведениями из Единого государственного реестра объектов культурного наследия (памятников истории и культуры) народов Российской Федерации. В соответствии с постановлением Волгоградской областной Думы от 05.06.1997 № 62/706 "О постановке на государственную охрану памятников истории и культуры Волгоградской области" адрес объекта: Волгоградская область, Иловлинский район, х. Хмелевский, во дворе начальной школы.

Перечень координат характерных точек границ территории объекта культурного наследия регионального значения "Братская могила советских воинов, погибших в период Сталинградской битвы", расположенного по адресу: Волгоградская область, Иловлинский район, х. Хмелевской, ул. Хуторская

Система координат: МСК-34, зона 1

Номер характерной точки	X	Y
1	536719,84	1348513,04
2	536716,81	1348517,93
3	536710,87	1348514,23
4	536713,89	1348509,35
1	536719,84	1348513,04

Режим использования территории объекта культурного наследия регионального значения "Братская могила советских воинов, погибших в период Сталинградской битвы", расположенного по адресу: Волгоградская область, Иловлинский район, х. Хмелевской, ул. Хуторская

В границах территории объекта культурного наследия регионального значения "Братская могила советских воинов, погибших в период Сталинградской битвы", расположенного по адресу: Волгоградская область, Иловлинский район, х. Хмелевской, ул. Хуторская, запрещается:

строительство объектов капитального строительства;

проведение земляных, строительных, мелиоративных и иных работ, за исключением работ по сохранению объекта культурного наследия или его отдельных элементов, сохранению историко-градостроительной или природной среды объекта культурного наследия;

размещение некапитальных строений и сооружений, кроме временных, необходимых для проведения работ по сохранению объекта культурного наследия;

хозяйственная деятельность, ведущая к разрушению, искажению внешнего облика объекта культурного наследия, нарушающая целостность объекта культурного наследия и создающая угрозу его повреждения, разрушения или уничтожения;

строительство инженерных коммуникаций, кроме предусмотренных работами по благоустройству территории и временных, необходимых для проведения работ по сохранению объекта культурного наследия;

установка рекламных конструкций за исключением рекламных конструкций, разрешенных в соответствии с пунктом 3 статьи 35.1 Федерального закона от 25 июня 2002 г. № 73-ФЗ "Об объектах культурного наследия (памятниках истории и культуры) народов Российской Федерации".

В границах территории объекта культурного наследия регионального значения "Братская могила советских воинов, погибших в период Сталинградской битвы", расположенного по адресу: Волгоградская область, Иловлинский район, х. Хмелевской, ул. Хуторская, разрешается:

проведение работ по сохранению объекта культурного наследия;

ремонт, реконструкция подземных инженерных коммуникаций для обеспечения функционирования объекта культурного наследия, не затрагивающие площадь захоронения, с последующим восстановлением нарушенных участков поверхности земли;

проведение работ по благоустройству территории, в том числе устройство наружной подсветки территории объекта культурного наследия, установка малых архитектурных форм, ограждений, не препятствующих восприятию объекта культурного наследия;

проведение мероприятий по обеспечению пожарной и экологической безопасности объекта культурного наследия.

ПРИЛОЖЕНИЕ 2

к приказу комитета
государственной охраны
объектов культурного
наследия Волгоградской области

от 24.01.2023 № 36

Схема границ территории объекта культурного наследия регионального значения "Братская могила советских воинов, погибших в период Сталинградской битвы и учителя-коммуниста Митюкова Ф.К., убитого кулаками", расположенного по адресу: Волгоградская область, Волгоградская область, Иловлинский район, с. Александровка, сквер у дома культуры



Условные обозначения:




- объект культурного наследия;
- граница территории объекта культурного наследия;
- 1 – 6 - характерные точки границы территории объекта культурного наследия.

Ситуационный план границ территории объекта культурного наследия регионального значения "Братская могила советских воинов, погибших в период Сталинградской битвы и учителя-коммуниста Митюкова Ф.К., убитого кулаками", расположенного по адресу: Волгоградская область, Волгоградская область, Иловлинский район, с. Александровка, сквер у дома культуры²



Условные обозначения:

-  - местоположение границ территории объекта культурного наследия регионального значения "Братская могила советских воинов, погибших в период Сталинградской битвы и учителя-коммуниста Митюкова Ф.К., убитого кулаками", расположенного по адресу: Волгоградская область, Волгоградская область, Иловлинский район, с. Александровка, сквер у дома культуры.

² Адрес объекта культурного наследия указан в соответствии со сведениями из Единого государственного реестра объектов культурного наследия (памятников истории и культуры) народов Российской Федерации. В соответствии с постановлением Волгоградской областной Думы от 05.06.1997 № 62/706 "О постановке на государственную охрану памятников истории и культуры Волгоградской области" адрес объекта: Волгоградская область, Иловлинский район, с. Александровка, центральная площадь, сквер.

Перечень координат характерных точек границ территории объекта культурного наследия регионального значения "Братская могила советских воинов, погибших в период Сталинградской битвы и учителя-коммуниста Митюкова Ф.К., убитого кулаками", расположенного по адресу: Волгоградская область, Волгоградская область, Иловлинский район, с. Александровка, сквер у дома культуры

Система координат: МСК-34, зона 1

Номер характерной точки	X	Y
1	579864,91	1391236,58
2	579862,45	1391242,13
3	579858,32	1391243,41
4	579854,72	1391242,05
5	579852,39	1391237,72
6	579854,71	1391232,45
1	579864,91	1391236,58

Режим использования территории объекта культурного наследия регионального значения "Братская могила советских воинов, погибших в период Сталинградской битвы и учителя-коммуниста Митюкова Ф.К., убитого кулаками", расположенного по адресу: Волгоградская область, Волгоградская область, Иловлинский район, с. Александровка, сквер у дома культуры

В границах территории объекта культурного наследия регионального значения "Братская могила советских воинов, погибших в период Сталинградской битвы и учителя-коммуниста Митюкова Ф.К., убитого кулаками", расположенного по адресу: Волгоградская область, Волгоградская область, Иловлинский район, с. Александровка, сквер у дома культуры, запрещается:

строительство объектов капитального строительства;

проведение земляных, строительных, мелиоративных и иных работ, за исключением работ по сохранению объекта культурного наследия или его отдельных элементов, сохранению историко-градостроительной или природной среды объекта культурного наследия;

размещение некапитальных строений и сооружений, кроме временных, необходимых для проведения работ по сохранению объекта культурного наследия;

хозяйственная деятельность, ведущая к разрушению, искажению внешнего облика объекта культурного наследия, нарушающая целостность объекта культурного наследия и создающая угрозу его повреждения, разрушения или уничтожения;

строительство инженерных коммуникаций, кроме предусмотренных работами по благоустройству территории и временных, необходимых для проведения работ по сохранению объекта культурного наследия;

установка рекламных конструкций за исключением рекламных конструкций, разрешенных в соответствии с пунктом 3 статьи 35.1 Федерального закона от 25 июня 2002 г. № 73-ФЗ "Об объектах культурного наследия (памятниках истории и культуры) народов Российской Федерации".

В границах территории объекта культурного наследия регионального значения "Братская могила советских воинов, погибших в период Сталинградской битвы и учителя-коммуниста Митюкова Ф.К., убитого кулаками", расположенного по адресу: Волгоградская область, Волгоградская область, Иловлинский район, с. Александровка, сквер у дома культуры, разрешается:

проведение работ по сохранению объекта культурного наследия;

ремонт, реконструкция подземных инженерных коммуникаций для обеспечения функционирования объекта культурного наследия, не затрагивающие площадь захоронения, с последующим восстановлением нарушенных участков поверхности земли;

проведение работ по благоустройству территории, в том числе устройство наружной подсветки территории объекта культурного наследия, установка малых архитектурных форм, ограждений, не препятствующих восприятию объекта культурного наследия;

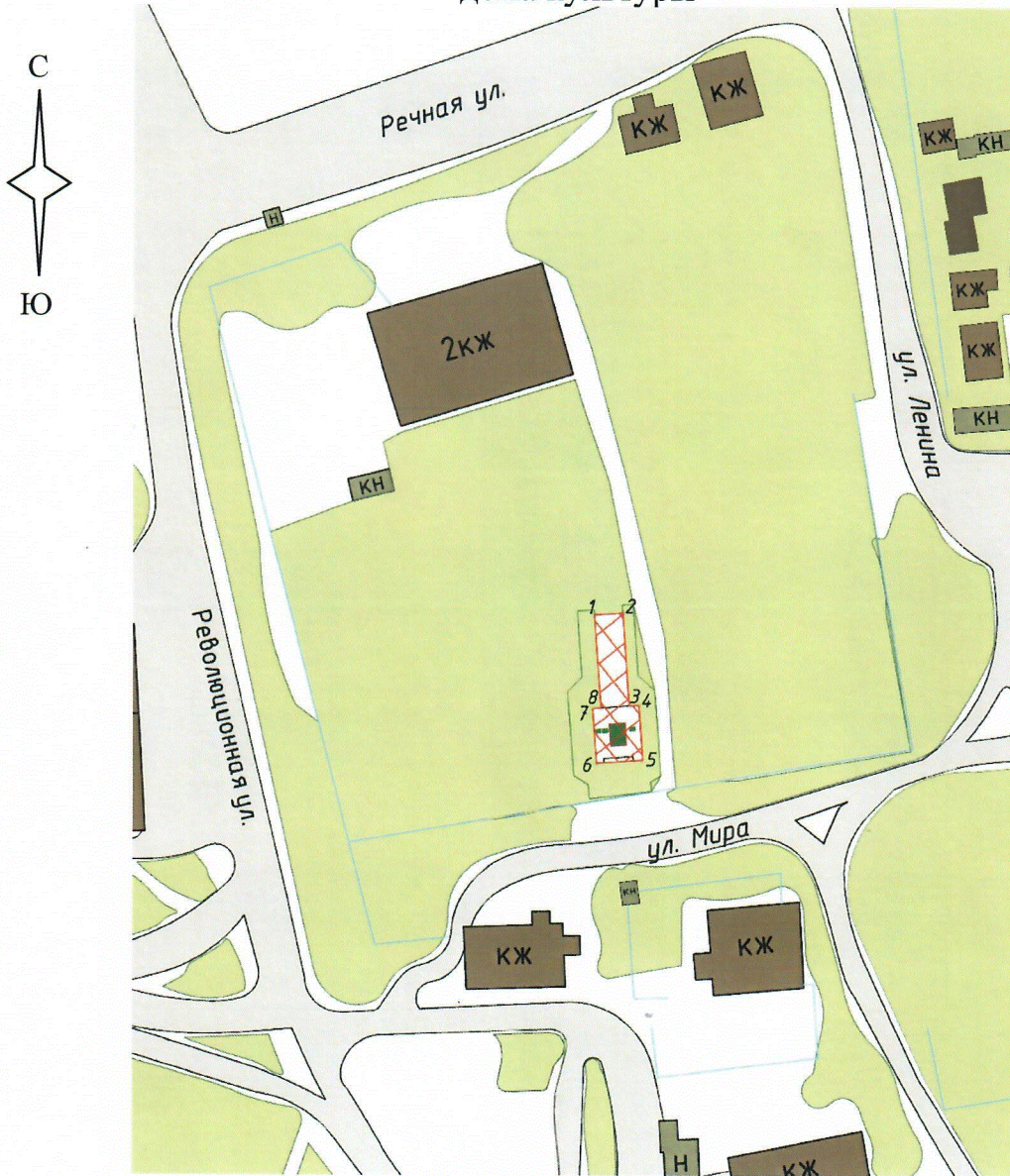
проведение мероприятий по обеспечению пожарной и экологической безопасности объекта культурного наследия.

ПРИЛОЖЕНИЕ 3

к приказу комитета
государственной охраны
объектов культурного
наследия Волгоградской области

от 24.01.2023 № 36

Схема границ территории объекта культурного наследия регионального значения "Братская могила красных партизан и советских воинов, погибших в период Сталинградской битвы", расположенного по адресу: Волгоградская область, Иловлинский район, с. Большая Ивановка, ул. Речная, 2, парковая зона дома культуры



Условные обозначения:




- объект культурного наследия;
- граница территории объекта культурного наследия;
- характерные точки границы территории объекта культурного наследия.

Ситуационный план границ территории объекта культурного наследия регионального значения "Братская могила красных партизан и советских воинов, погибших в период Сталинградской битвы", расположенного по адресу: Волгоградская область, Иловлинский район, с. Большая Ивановка, ул. Речная, 2, парковая зона дома культуры³



Условные обозначения:

-  - расположение границ территории объекта культурного наследия регионального значения "Братская могила красных партизан и советских воинов, погибших в период Сталинградской битвы", расположенного по адресу: Волгоградская область, Иловлинский район, с. Большая Ивановка, ул. Речная, 2, парковая зона дома культуры.

³ Адрес объекта культурного наследия указан в соответствии со сведениями из Единого государственного реестра объектов культурного наследия (памятников истории и культуры) народов Российской Федерации. В соответствии с постановлением Волгоградской областной Думы от 05.06.1997 № 62/706 "О постановке на государственную охрану памятников истории и культуры Волгоградской области" адрес объекта: Волгоградская область, Волгоградская область, Иловлинский район, с. Большая Ивановка, центральная площадь.

Перечень координат характерных точек границ территории объекта культурного наследия регионального значения "Братская могила красных партизан и советских воинов, погибших в период Сталинградской битвы", расположенного по адресу: Волгоградская область, Иловлинский район, с. Большая Ивановка, ул. Речная, 2, парковая зона дома культуры

Система координат: МСК-34, зона 1

Номер характерной точки	X	Y
1	566207,20	1393273,12
2	566207,64	1393279,15
3	566187,97	1393280,56
4	566188,12	1393282,62
5	566176,49	1393283,45
6	566175,78	1393273,61
7	566187,42	1393272,78
8	566187,54	1393274,53
1	566207,20	1393273,12

Режим использования территории объекта культурного наследия регионального значения "Братская могила красных партизан и советских воинов, погибших в период Сталинградской битвы", расположенного по адресу: Волгоградская область, Иловлинский район, с. Большая Ивановка, ул. Речная, 2, парковая зона дома культуры

В границах территории объекта культурного наследия регионального значения "Братская могила красных партизан и советских воинов, погибших в период Сталинградской битвы", расположенного по адресу: Волгоградская область, Иловлинский район, с. Большая Ивановка, ул. Речная, 2, парковая зона дома культуры, запрещается:

строительство объектов капитального строительства;

проведение земляных, строительных, мелиоративных и иных работ, за исключением работ по сохранению объекта культурного наследия или его отдельных элементов, сохранению историко-градостроительной или природной среды объекта культурного наследия;

размещение некапитальных строений и сооружений, кроме временных, необходимых для проведения работ по сохранению объекта культурного наследия;

хозяйственная деятельность, ведущая к разрушению, искажению внешнего облика объекта культурного наследия, нарушающая целостность объекта культурного наследия и создающая угрозу его повреждения, разрушения или уничтожения;

строительство инженерных коммуникаций, кроме предусмотренных работами по благоустройству территории и временных, необходимых для проведения работ по сохранению объекта культурного наследия;

установка рекламных конструкций за исключением рекламных конструкций, разрешенных в соответствии с пунктом 3 статьи 35.1 Федерального закона от 25 июня 2002 г. № 73-ФЗ "Об объектах культурного наследия (памятниках истории и культуры) народов Российской Федерации".

В границах территории объекта культурного наследия регионального значения "Братская могила красных партизан и советских воинов, погибших в период Сталинградской битвы", расположенного по адресу: Волгоградская область, Иловлинский район, с. Большая Ивановка, ул. Речная, 2, парковая зона дома культуры, разрешается:

проведение работ по сохранению объекта культурного наследия;

ремонт, реконструкция подземных инженерных коммуникаций для обеспечения функционирования объекта культурного наследия, не затрагивающие площадь захоронения, с последующим восстановлением нарушенных участков поверхности земли;

проведение работ по благоустройству территории, в том числе устройство наружной подсветки территории объекта культурного наследия, установка малых архитектурных форм, ограждений, не препятствующих восприятию объекта культурного наследия;

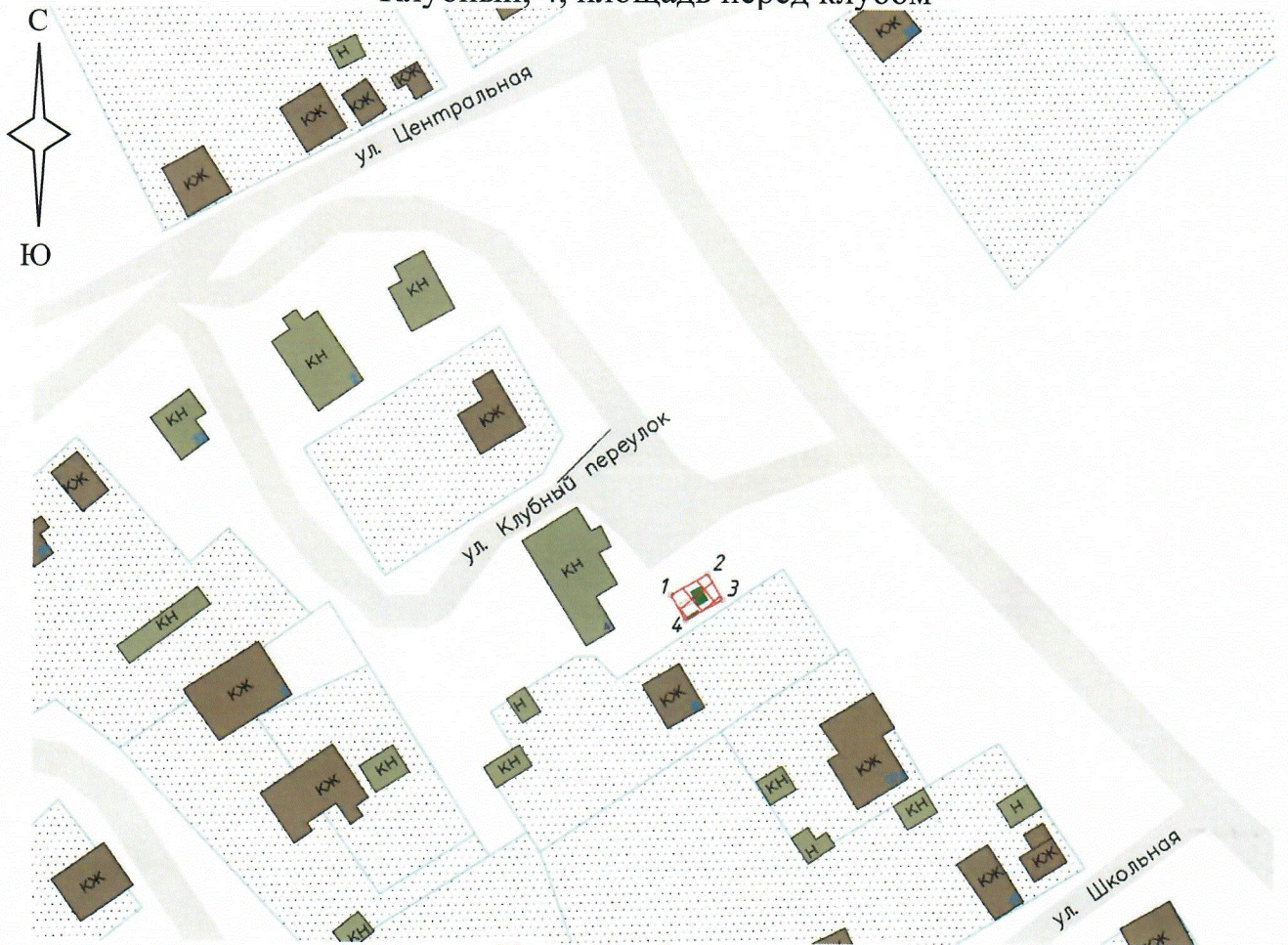
проведение мероприятий по обеспечению пожарной и экологической безопасности объекта культурного наследия.

ПРИЛОЖЕНИЕ 4

к приказу комитета
государственной охраны
объектов культурного
наследия Волгоградской области

от 24.01.2023 № 36

Схема границ территории объекта культурного наследия регионального значения "Братская могила советских воинов, погибших в период Сталинградской битвы", расположенного по адресу: Волгоградская область, Иловлинский район, х. Желтухин Авиловского сельского поселения, переулок Клубный, 4, площадь перед клубом



Условные обозначения:




- объект культурного наследия;
- граница территории объекта культурного наследия;
- характерные точки границы территории объекта культурного наследия.

Ситуационный план границ территории объекта культурного наследия регионального значения "Братская могила советских воинов, погибших в период Сталинградской битвы", расположенного по адресу: Волгоградская область, Иловлинский район, х. Желтухин Авиловского сельского поселения, переулок Клубный, 4, площадь перед клубом⁴



Условные обозначения:

-  - расположение границ территории объекта культурного наследия регионального значения "Братская могила советских воинов, погибших в период Сталинградской битвы", расположенного по адресу: Волгоградская область, Иловлинский район, х. Желтухин Авиловского сельского поселения, переулок Клубный, 4, площадь перед клубом.

⁴ Адрес объекта культурного наследия указан в соответствии со сведениями из Единого государственного реестра объектов культурного наследия (памятников истории и культуры) народов Российской Федерации. В соответствии с постановлением Волгоградской областной Думы от 05.06.1997 № 62/706 "О постановке на государственную охрану памятников истории и культуры Волгоградской области" адрес объекта: Волгоградская область, Волгоградская область, Иловлинский район, х. Желтухин, центр, у клуба.

Перечень координат характерных точек границ территории объекта культурного наследия регионального значения "Братская могила советских воинов, погибших в период Сталинградской битвы", расположенного по адресу: Волгоградская область, Иловлинский район, х. Желтухин Авиловского сельского поселения, переулок Клубный, 4, площадь перед клубом

Система координат: МСК-34, зона 1

Номер характерной точки	X	Y
1	551957,84	1365754,79
2	551961,83	1365761,74
3	551957,01	1365764,50
4	551953,03	1365757,55
1	551957,84	1365754,79

Режим использования территории объекта культурного наследия регионального значения "Братская могила советских воинов, погибших в период Сталинградской битвы", расположенного по адресу: Волгоградская область, Иловлинский район, х. Желтухин Авиловского сельского поселения, переулок Клубный, 4, площадь перед клубом

В границах территории объекта культурного наследия регионального значения "Братская могила советских воинов, погибших в период Сталинградской битвы", расположенного по адресу: Волгоградская область, Иловлинский район, х. Желтухин Авиловского сельского поселения, переулок Клубный, 4, площадь перед клубом, запрещается:

строительство объектов капитального строительства;

проведение земляных, строительных, мелиоративных и иных работ, за исключением работ по сохранению объекта культурного наследия или его отдельных элементов, сохранению историко-градостроительной или природной среды объекта культурного наследия;

размещение некапитальных строений и сооружений, кроме временных, необходимых для проведения работ по сохранению объекта культурного наследия;

хозяйственная деятельность, ведущая к разрушению, искажению внешнего облика объекта культурного наследия, нарушающая целостность объекта культурного наследия и создающая угрозу его повреждения, разрушения или уничтожения;

строительство инженерных коммуникаций, кроме предусмотренных работами по благоустройству территории и временных, необходимых для проведения работ по сохранению объекта культурного наследия;

установка рекламных конструкций за исключением рекламных конструкций, разрешенных в соответствии с пунктом 3 статьи 35.1 Федерального закона от 25 июня 2002 г. № 73-ФЗ "Об объектах культурного наследия (памятниках истории и культуры) народов Российской Федерации".

В границах территории объекта культурного наследия регионального значения "Братская могила советских воинов, погибших в период Сталинградской битвы", расположенного по адресу: Волгоградская область, Иловлинский район, х. Желтухин Авиловского сельского поселения, переулок Клубный, 4, площадь перед клубом, разрешается:

проведение работ по сохранению объекта культурного наследия;

ремонт, реконструкция подземных инженерных коммуникаций для обеспечения функционирования объекта культурного наследия, не затрагивающие площадь захоронения, с последующим восстановлением нарушенных участков поверхности земли;

проведение работ по благоустройству территории, в том числе устройство наружной подсветки территории объекта культурного наследия, установка малых архитектурных форм, ограждений, не препятствующих восприятию объекта культурного наследия;

проведение мероприятий по обеспечению пожарной и экологической безопасности объекта культурного наследия.

ПРИЛОЖЕНИЕ 5

к приказу комитета
государственной охраны
объектов культурного
наследия Волгоградской области

от 24.01.2023 № 36

Схема границ территории объекта культурного наследия регионального значения "Братская могила советских воинов, погибших в период Сталинградской битвы", расположенного по адресу: Волгоградская область, Иловлинский район, х. Желтухино-Ширяевский, ул. Молодёжная 1



Условные обозначения:




- объект культурного наследия;
- граница территории объекта культурного наследия;
- 1 – 4 - характерные точки границы территории объекта культурного наследия.

Ситуационный план границ территории объекта культурного наследия регионального значения "Братская могила советских воинов, погибших в период Сталинградской битвы", расположенного по адресу: Волгоградская область, Иловлинский район, х. Желтухино-Ширяевский, ул. Молодёжная 1⁵



Условные обозначения:

-  - расположение границ территории объекта культурного наследия регионального значения "Братская могила советских воинов, погибших в период Сталинградской битвы", расположенного по адресу: Волгоградская область, Иловлинский район, х. Желтухино-Ширяевский, ул. Молодёжная 1.

⁵ Адрес объекта культурного наследия указан в соответствии со сведениями из Единого государственного реестра объектов культурного наследия (памятников истории и культуры) народов Российской Федерации. Фактическое местоположение объекта культурного наследия: Волгоградская область, Иловлинский район, х. Желтухино-Ширяевский, у клуба.

Перечень координат характерных точек границ территории объекта культурного наследия регионального значения "Братская могила советских воинов, погибших в период Сталинградской битвы", расположенного по адресу: Волгоградская область, Иловлинский район, х. Желтухино-Ширяевский, ул. Молодёжная 1

Система координат: МСК-34, зона 2

Номер характерной точки	X	Y
1	574760,19	1376390,85
2	574766,83	1376400,01
3	574757,25	1376407,07
4	574750,77	1376398,13
1	574760,19	1376390,85

Режим использования территории объекта культурного наследия регионального значения "Братская могила советских воинов, погибших в период Сталинградской битвы", расположенного по адресу: Волгоградская область, Иловлинский район, х. Желтухино-Ширяевский, ул. Молодёжная 1

В границах территории объекта культурного наследия регионального значения "Братская могила советских воинов, погибших в период Сталинградской битвы", расположенного по адресу: Волгоградская область, Иловлинский район, х. Желтухино-Ширяевский, ул. Молодёжная 1, запрещается:

строительство объектов капитального строительства;

проведение земляных, строительных, мелиоративных и иных работ, за исключением работ по сохранению объекта культурного наследия или его отдельных элементов, сохранению историко-градостроительной или природной среды объекта культурного наследия;

размещение некапитальных строений и сооружений, кроме временных, необходимых для проведения работ по сохранению объекта культурного наследия;

хозяйственная деятельность, ведущая к разрушению, искажению внешнего облика объекта культурного наследия, нарушающая целостность объекта культурного наследия и создающая угрозу его повреждения, разрушения или уничтожения;

строительство инженерных коммуникаций, кроме предусмотренных работами по благоустройству территории и временных, необходимых для проведения работ по сохранению объекта культурного наследия;

установка рекламных конструкций за исключением рекламных конструкций, разрешенных в соответствии с пунктом 3 статьи 35.1 Федерального закона от 25 июня 2002 г. № 73-ФЗ "Об объектах культурного наследия (памятниках истории и культуры) народов Российской Федерации".

В границах территории объекта культурного наследия регионального значения "Братская могила советских воинов, погибших в период Сталинградской битвы", расположенного по адресу: Волгоградская область, Иловлинский район, х. Желтухино-Ширяевский, ул. Молодёжная 1, разрешается:

проведение работ по сохранению объекта культурного наследия;

ремонт, реконструкция подземных инженерных коммуникаций для обеспечения функционирования объекта культурного наследия, не затрагивающие площадь захоронения, с последующим восстановлением нарушенных участков поверхности земли;

проведение работ по благоустройству территории, в том числе устройство наружной подсветки территории объекта культурного наследия, установка малых архитектурных форм, ограждений, не препятствующих восприятию объекта культурного наследия;

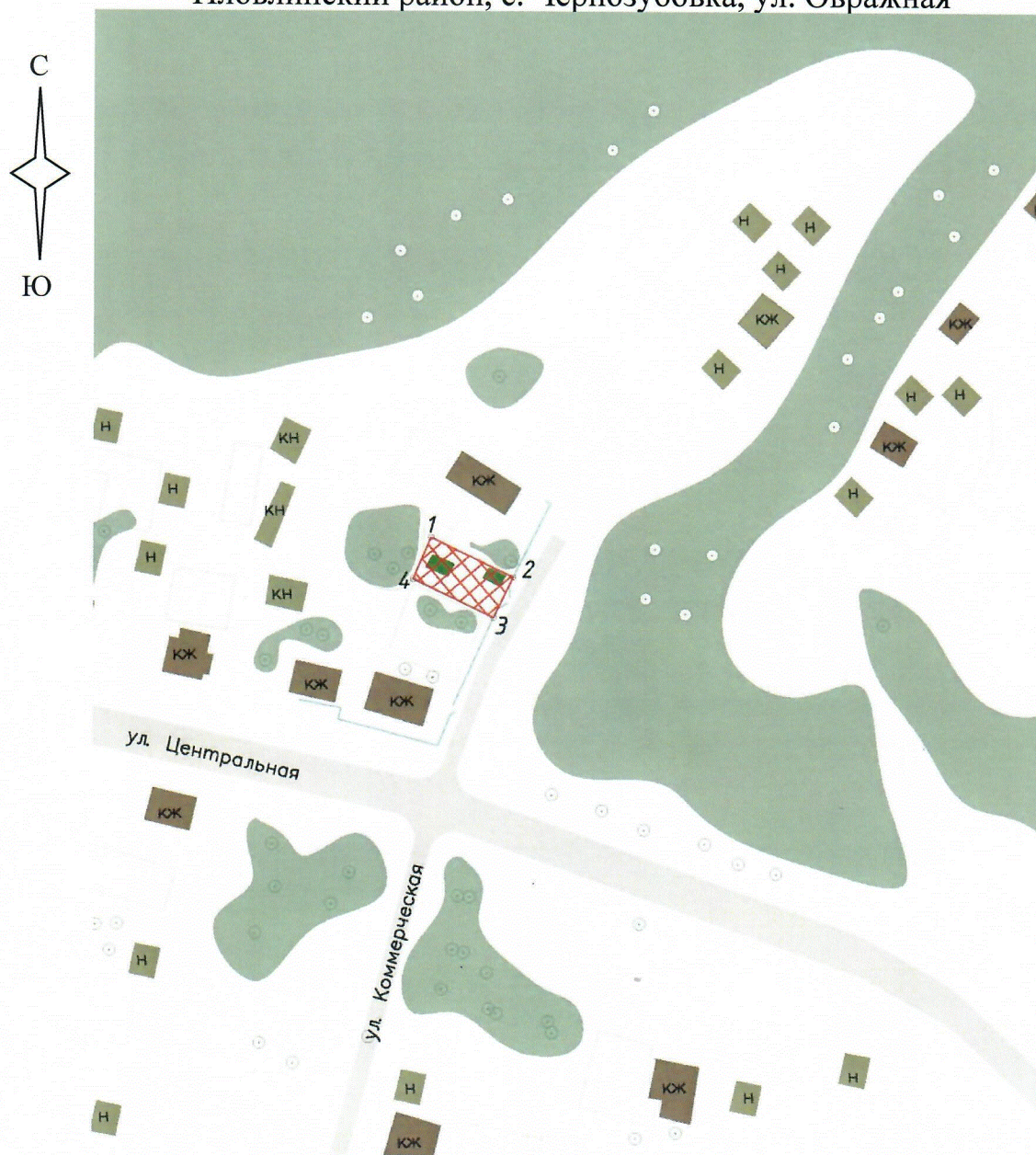
проведение мероприятий по обеспечению пожарной и экологической безопасности объекта культурного наследия.

ПРИЛОЖЕНИЕ 6

к приказу комитета
государственной охраны
объектов культурного
наследия Волгоградской области

от 24.01.2023 № 36

Схема границ территории объекта культурного наследия регионального значения "Братская могила советских воинов, погибших в период Сталинградской битвы", расположенного по адресу: Волгоградская область, Иловлинский район, с. Чернозубовка, ул. Овражная



Условные обозначения:



- объект культурного наследия;


- граница территории объекта культурного наследия;

- характерные точки границы территории объекта культурного наследия.

Ситуационный план границ территории объекта культурного наследия регионального значения "Братская могила советских воинов, погибших в период Сталинградской битвы", расположенного по адресу: Волгоградская область, Иловлинский район, с. Чернозубовка, ул. Овражная⁶



Условные обозначения:

 - расположение границ территории объекта культурного наследия регионального значения "Братская могила советских воинов, погибших в период Сталинградской битвы", расположенного по адресу: Волгоградская область, Иловлинский район, с. Чернозубовка, ул. Овражная.

⁶ Адрес объекта культурного наследия указан в соответствии со сведениями из Единого государственного реестра объектов культурного наследия (памятников истории и культуры) народов Российской Федерации. В соответствии с постановлением Волгоградской областной Думы от 05.06.1997 № 62/706 "О постановке на государственную охрану памятников истории и культуры Волгоградской области" адрес объекта: Волгоградская область, Иловлинский район, с. Чернозубовка, перед зданием клуба.

Перечень координат характерных точек границ территории объекта культурного наследия регионального значения "Братская могила советских воинов, погибших в период Сталинградской битвы", расположенного по адресу: Волгоградская область, Иловлинский район, с. Чернозубовка, ул. Овражная

Система координат: МСК-34, зона 1

Номер характерной точки	X	Y
1	569917,88	1387579,42
2	569910,95	1387593,89
3	569903,89	1387590,43
4	569910,65	1387576,25
1	569917,88	1387579,42

Режим использования территории объекта культурного наследия регионального значения "Братская могила советских воинов, погибших в период Сталинградской битвы", расположенного по адресу: Волгоградская область, Иловлинский район, с. Чернозубовка, ул. Овражная

В границах территории объекта культурного наследия регионального значения "Братская могила советских воинов, погибших в период Сталинградской битвы", расположенного по адресу: Волгоградская область, Иловлинский район, с. Чернозубовка, ул. Овражная, запрещается:

строительство объектов капитального строительства;

проведение земляных, строительных, мелиоративных и иных работ, за исключением работ по сохранению объекта культурного наследия или его отдельных элементов, сохранению историко-градостроительной или природной среды объекта культурного наследия;

размещение некапитальных строений и сооружений, кроме временных, необходимых для проведения работ по сохранению объекта культурного наследия;

хозяйственная деятельность, ведущая к разрушению, искажению внешнего облика объекта культурного наследия, нарушающая целостность объекта культурного наследия и создающая угрозу его повреждения, разрушения или уничтожения;

строительство инженерных коммуникаций, кроме предусмотренных работами по благоустройству территории и временных, необходимых для проведения работ по сохранению объекта культурного наследия;

установка рекламных конструкций за исключением рекламных конструкций, разрешенных в соответствии с пунктом 3 статьи 35.1 Федерального закона от 25 июня 2002 г. № 73-ФЗ "Об объектах культурного наследия (памятниках истории и культуры) народов Российской Федерации".

В границах территории объекта культурного наследия регионального значения "Братская могила советских воинов, погибших в период Сталинградской битвы", расположенного по адресу: Волгоградская область, Иловлинский район, с. Чернозубовка, ул. Овражная, разрешается:

проведение работ по сохранению объекта культурного наследия;

ремонт, реконструкция подземных инженерных коммуникаций для обеспечения функционирования объекта культурного наследия, не затрагивающие площадь захоронения, с последующим восстановлением нарушенных участков поверхности земли;

проведение работ по благоустройству территории, в том числе устройство наружной подсветки территории объекта культурного наследия, установка малых архитектурных форм, ограждений, не препятствующих восприятию объекта культурного наследия;

проведение мероприятий по обеспечению пожарной и экологической безопасности объекта культурного наследия.

ПРИЛОЖЕНИЕ 7

к приказу комитета
государственной охраны
объектов культурного
наследия Волгоградской области

от 24.01.2023 № 36


Схема границ территории объекта культурного наследия регионального значения "Братская могила советских воинов, погибших в период Сталинградской битвы", расположенного по адресу: Волгоградская область, Иловлинский район, с. Кондраши Кондрашовского сельского поселения, пересечение улиц Молодежная и Советская



Ситуационный план границ территории объекта культурного наследия регионального значения "Братская могила советских воинов, погибших в период Сталинградской битвы", расположенного по адресу: Волгоградская область, Иловлинский район, с. Кондраши Кондрашовского сельского поселения, пересечение улиц Молодежная и Советская⁷



Условные обозначения:

-  - расположение границ территории объекта культурного наследия регионального значения "Братская могила советских воинов, погибших в период Сталинградской битвы", расположенного по адресу: Волгоградская область, Иловлинский район, с. Кондраши Кондрашовского сельского поселения, пересечение улиц Молодежная и Советская.

⁷ Адрес объекта культурного наследия указан в соответствии со сведениями из Единого государственного реестра объектов культурного наследия (памятников истории и культуры) народов Российской Федерации. В соответствии с постановлением Волгоградской областной Думы от 05.06.1997 № 62/706 "О постановке на государственную охрану памятников истории и культуры Волгоградской области" адрес объекта: Волгоградская область, Иловлинский район, х. Кондраши, центр.

Перечень координат характерных точек границ территории объекта культурного наследия регионального значения "Братская могила советских воинов, погибших в период Сталинградской битвы", расположенного по адресу: Волгоградская область, Иловлинский район, с. Кондраши Кондрашовского сельского поселения, пересечение улиц Молодежная и Советская

Система координат: МСК-34, зона 1

Номер характерной точки	X	Y
1	563999,65	1382453,96
2	563997,50	1382458,17
3	563992,17	1382455,27
4	563994,42	1382451,12
1	563999,65	1382453,96

Режим использования территории объекта культурного наследия регионального значения "Братская могила советских воинов, погибших в период Сталинградской битвы", расположенного по адресу: Волгоградская область, Иловлинский район, с. Кондраши Кондрашовского сельского поселения, пересечение улиц Молодежная и Советская

В границах территории объекта культурного наследия регионального значения "Братская могила советских воинов, погибших в период Сталинградской битвы", расположенного по адресу: Волгоградская область, Иловлинский район, с. Кондраши Кондрашовского сельского поселения, пересечение улиц Молодежная и Советская, запрещается:

строительство объектов капитального строительства;

проведение земляных, строительных, мелиоративных и иных работ, за исключением работ по сохранению объекта культурного наследия или его отдельных элементов, сохранению историко-градостроительной или природной среды объекта культурного наследия;

размещение некапитальных строений и сооружений, кроме временных, необходимых для проведения работ по сохранению объекта культурного наследия;

хозяйственная деятельность, ведущая к разрушению, искажению внешнего облика объекта культурного наследия, нарушающая целостность объекта культурного наследия и создающая угрозу его повреждения, разрушения или уничтожения;

строительство инженерных коммуникаций, кроме предусмотренных работами по благоустройству территории и временных, необходимых для проведения работ по сохранению объекта культурного наследия;

установка рекламных конструкций за исключением рекламных конструкций, разрешенных в соответствии с пунктом 3 статьи 35.1 Федерального закона от 25 июня 2002 г. № 73-ФЗ "Об объектах культурного наследия (памятниках истории и культуры) народов Российской Федерации".

В границах территории объекта культурного наследия регионального значения "Братская могила советских воинов, погибших в период Сталинградской битвы", расположенного по адресу: Волгоградская область, Иловлинский район, с. Кондраши Кондрашовского сельского поселения, пересечение улиц Молодежная и Советская, разрешается:

проведение работ по сохранению объекта культурного наследия;

ремонт, реконструкция подземных инженерных коммуникаций для обеспечения функционирования объекта культурного наследия, не затрагивающие площадь захоронения, с последующим восстановлением нарушенных участков поверхности земли;

проведение работ по благоустройству территории, в том числе устройство наружной подсветки территории объекта культурного наследия, установка малых архитектурных форм, ограждений, не препятствующих восприятию объекта культурного наследия;

проведение мероприятий по обеспечению пожарной и экологической безопасности объекта культурного наследия.

ПРИЛОЖЕНИЕ 8

к приказу комитета
государственной охраны
объектов культурного
наследия Волгоградской области

от 24.01.2023 № 36

Схема границ территории объекта культурного наследия регионального значения "Братская могила советских воинов, погибших в период Сталинградской битвы", расположенного по адресу: Волгоградская область, Иловлинский район, х. Краснодонский, ул. Центральная 44



Условные обозначения:




- объект культурного наследия;
- граница территории объекта культурного наследия;
- характерные точки границы территории объекта культурного наследия.

Ситуационный план границ территории объекта культурного наследия регионального значения "Братская могила советских воинов, погибших в период Сталинградской битвы", расположенного по адресу: Волгоградская область, Иловлинский район, х. Краснодонский, ул. Центральная 44⁸



Условные обозначения:

-  - расположение границ территории объекта культурного наследия регионального значения "Братская могила советских воинов, погибших в период Сталинградской битвы", расположенного по адресу: Волгоградская область, Иловлинский район, х. Краснодонский, ул. Центральная 44.

⁸ Адрес объекта культурного наследия указан в соответствии со сведениями из Единого государственного реестра объектов культурного наследия (памятников истории и культуры) народов Российской Федерации. В соответствии с постановлением Волгоградской областной Думы от 05.06.1997 № 62/706 "О постановке на государственную охрану памятников истории и культуры Волгоградской области" адрес объекта: Волгоградская область, Иловлинский район, х. Краснодонский.

Перечень координат характерных точек границ территории объекта культурного наследия регионального значения "Братская могила советских воинов, погибших в период Сталинградской битвы", расположенного по адресу: Волгоградская область, Иловлинский район, х. Краснодонский, ул. Центральная 44

Система координат: МСК-34, зона 1

Номер характерной точки	X	Y
1	536256,30	1375108,37
2	536266,37	1375109,28
3	536265,92	1375114,73
4	536255,70	1375113,75
1	536256,30	1375108,37

Режим использования территории объекта культурного наследия регионального значения "Братская могила советских воинов, погибших в период Сталинградской битвы", расположенного по адресу: Волгоградская область, Иловлинский район, х. Краснодонский, ул. Центральная 44

В границах территории объекта культурного наследия регионального значения "Братская могила советских воинов, погибших в период Сталинградской битвы", расположенного по адресу: Волгоградская область, Иловлинский район, х. Краснодонский, ул. Центральная 44, запрещается:

строительство объектов капитального строительства;

проведение земляных, строительных, мелиоративных и иных работ, за исключением работ по сохранению объекта культурного наследия или его отдельных элементов, сохранению историко-градостроительной или природной среды объекта культурного наследия;

размещение некапитальных строений и сооружений, кроме временных, необходимых для проведения работ по сохранению объекта культурного наследия;

хозяйственная деятельность, ведущая к разрушению, искажению внешнего облика объекта культурного наследия, нарушающая целостность объекта культурного наследия и создающая угрозу его повреждения, разрушения или уничтожения;

строительство инженерных коммуникаций, кроме предусмотренных работами по благоустройству территории и временных, необходимых для проведения работ по сохранению объекта культурного наследия;

установка рекламных конструкций за исключением рекламных конструкций, разрешенных в соответствии с пунктом 3 статьи 35.1 Федерального закона от 25 июня 2002 г. № 73-ФЗ "Об объектах культурного наследия (памятниках истории и культуры) народов Российской Федерации".

В границах территории объекта культурного наследия регионального значения "Братская могила советских воинов, погибших в период Сталинградской битвы", расположенного по адресу: Волгоградская область, Иловлинский район, х. Краснодонский, ул. Центральная 44, разрешается:

проведение работ по сохранению объекта культурного наследия;

ремонт, реконструкция подземных инженерных коммуникаций для обеспечения функционирования объекта культурного наследия, не затрагивающие площадь захоронения, с последующим восстановлением нарушенных участков поверхности земли;

проведение работ по благоустройству территории, в том числе устройство наружной подсветки территории объекта культурного наследия, установка малых архитектурных форм, ограждений, не препятствующих восприятию объекта культурного наследия;

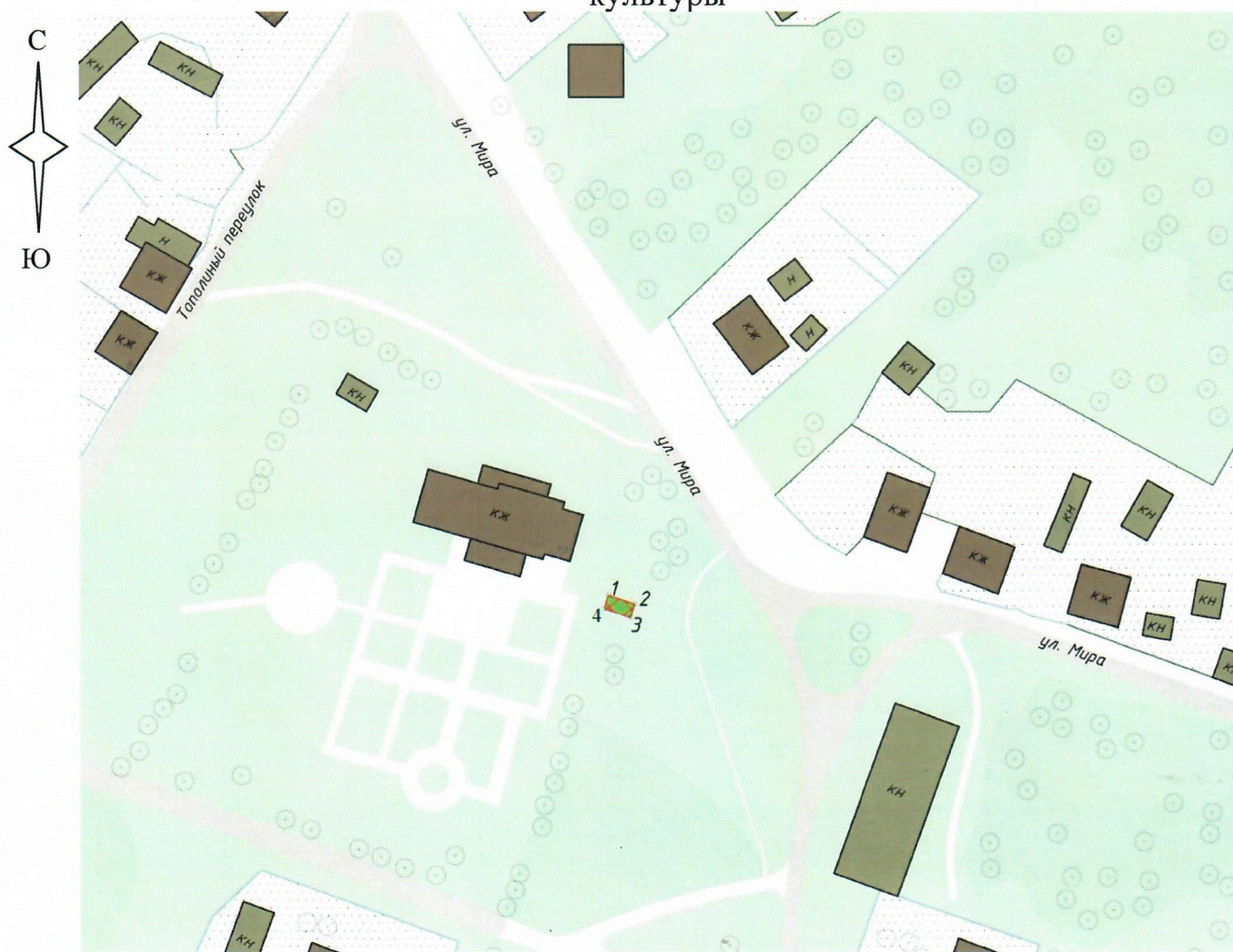
проведение мероприятий по обеспечению пожарной и экологической безопасности объекта культурного наследия.

ПРИЛОЖЕНИЕ 9

к приказу комитета
государственной охраны
объектов культурного
наследия Волгоградской области

от 24.01.2023 № 36

Схема границ территории объекта культурного наследия регионального значения "Братская могила участников гражданской войны, погибших за власть Советов", расположенного по адресу: Волгоградская область, Иловлинский район, х. Ширяевский, ул. Мира 17, площадь перед домом культуры




Условные обозначения:




- объект культурного наследия;
- граница территории объекта культурного наследия;
- характерные точки границы территории объекта культурного наследия.

Ситуационный план границ территории объекта культурного наследия регионального значения "Братская могила участников гражданской войны, погибших за власть Советов", расположенного по адресу: Волгоградская область, Иловлинский район, х. Ширяевский, ул. Мира 17, площадь перед домом культуры⁹



Условные обозначения:

-  - расположение границ территории объекта культурного наследия регионального значения "Братская могила участников гражданской войны, погибших за власть Советов", расположенного по адресу: Волгоградская область, Иловлинский район, х. Ширяевский, ул. Мира 17, площадь перед домом культуры.

⁹ Адрес объекта культурного наследия указан в соответствии со сведениями из Единого государственного реестра объектов культурного наследия (памятников истории и культуры) народов Российской Федерации. В соответствии с постановлением Волгоградской областной Думы от 05.06.1997 № 62/706 "О постановке на государственную охрану памятников истории и культуры Волгоградской области" адрес объекта: Волгоградская область, Иловлинский район, х. Ширяевский, у клуба.

Перечень координат характерных точек границ территории объекта культурного наследия регионального значения "Братская могила участников гражданской войны, погибших за власть Советов", расположенного по адресу: Волгоградская область, Иловлинский район, х. Ширяевский, ул. Мира 17, площадь перед домом культуры

Система координат: МСК-34, зона 1

Номер характерной точки	X	Y
1	580228,67	1370580,60
2	580226,89	1370585,96
3	580224,22	1370585,12
4	580226,01	1370579,74
1	580228,67	1370580,60

Режим использования территории объекта культурного наследия регионального значения "Братская могила участников гражданской войны, погибших за власть Советов", расположенного по адресу: Волгоградская область, Иловлинский район, х. Ширяевский, ул. Мира 17, площадь перед домом культуры

В границах территории объекта культурного наследия регионального значения "Братская могила участников гражданской войны, погибших за власть Советов", расположенного по адресу: Волгоградская область, Иловлинский район, х. Ширяевский, ул. Мира 17, площадь перед домом культуры, запрещается:

- строительство объектов капитального строительства;
- проведение земляных, строительных, мелиоративных и иных работ, за исключением работ по сохранению объекта культурного наследия или его отдельных элементов, сохранению историко-градостроительной или природной среды объекта культурного наследия;
- размещение некапитальных строений и сооружений, кроме временных, необходимых для проведения работ по сохранению объекта культурного наследия;
- хозяйственная деятельность, ведущая к разрушению, искажению внешнего облика объекта культурного наследия, нарушающая целостность объекта культурного наследия и создающая угрозу его повреждения, разрушения или уничтожения;
- строительство инженерных коммуникаций, кроме предусмотренных работами по благоустройству территории и временных, необходимых для проведения работ по сохранению объекта культурного наследия;
- установка рекламных конструкций за исключением рекламных конструкций, разрешенных в соответствии с пунктом 3 статьи 35.1 Федерального закона от 25 июня 2002 г. № 73-ФЗ "Об объектах культурного наследия (памятниках истории и культуры) народов Российской Федерации".

В границах территории объекта культурного наследия регионального значения "Братская могила участников гражданской войны, погибших за власть Советов", расположенного по адресу: Волгоградская область, Иловлинский район, х. Ширяевский, ул. Мира 17, площадь перед домом культуры, разрешается:

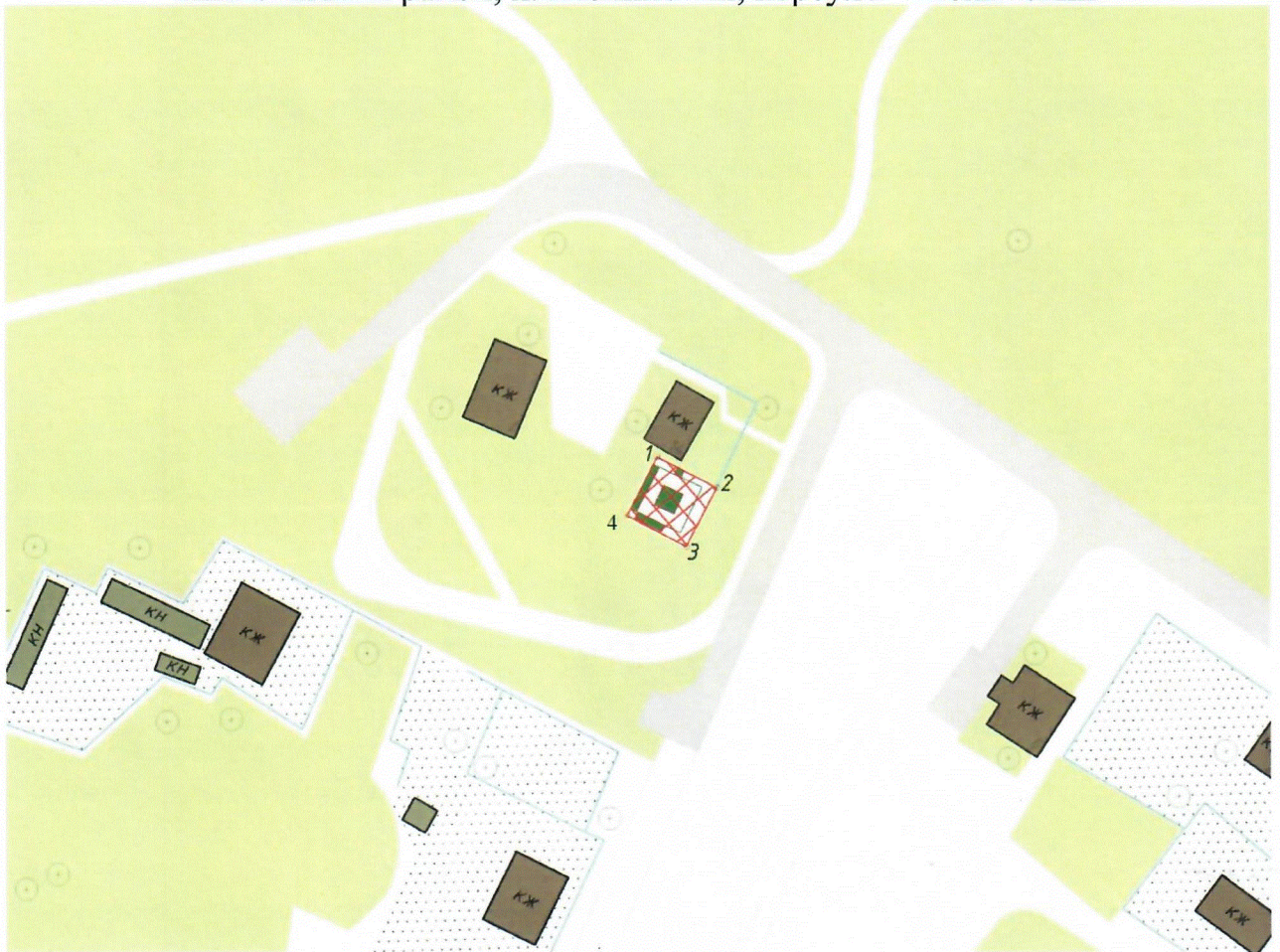
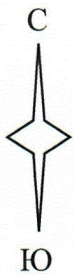
- проведение работ по сохранению объекта культурного наследия;
- ремонт, реконструкция подземных инженерных коммуникаций для обеспечения функционирования объекта культурного наследия, не затрагивающие площадь захоронения, с последующим восстановлением нарушенных участков поверхности земли;
- проведение работ по благоустройству территории, в том числе устройство наружной подсветки территории объекта культурного наследия, установка малых архитектурных форм, ограждений, не препятствующих восприятию объекта культурного наследия;
- проведение мероприятий по обеспечению пожарной и экологической безопасности объекта культурного наследия.

ПРИЛОЖЕНИЕ 10

к приказу комитета
государственной охраны
объектов культурного
наследия Волгоградской области

от 24.01.2023 № 36

Схема границ территории объекта культурного наследия регионального значения "Братская могила советских воинов, погибших в период Сталинградской битвы", расположенного по адресу: Волгоградская область, Иловлинский район, х. Шохинский, переулок Шохинский



Условные обозначения:




- объект культурного наследия;
- граница территории объекта культурного наследия;
- характерные точки границы территории объекта культурного наследия.

Ситуационный план границ территории объекта культурного наследия регионального значения "Братская могила советских воинов, погибших в период Сталинградской битвы", расположенного по адресу: Волгоградская область, Иловлинский район, х. Шохинский, переулок Шохинский¹⁰



Условные обозначения:

-  - расположение границ территории объекта культурного наследия регионального значения "Братская могила советских воинов, погибших в период Сталинградской битвы", расположенного по адресу: Волгоградская область, Иловлинский район, х. Шохинский, переулок Шохинский.

¹⁰ Адрес объекта культурного наследия указан в соответствии со сведениями из Единого государственного реестра объектов культурного наследия (памятников истории и культуры) народов Российской Федерации. В соответствии с постановлением Волгоградской областной Думы от 05.06.1997 № 62/706 "О постановке на государственную охрану памятников истории и культуры Волгоградской области" адрес объекта: Волгоградская область, Иловлинский район, хут. Шохинский, у школы.

Перечень координат характерных точек границ территории объекта культурного наследия регионального значения "Братская могила советских воинов, погибших в период Сталинградской битвы", расположенного по адресу: Волгоградская область, Иловлинский район, х. Шохинский, переулок Шохинский

Система координат: МСК-34, зона 1

Номер характерной точки	X	Y
1	545726,28	1337208,25
2	545720,54	1337219,30
3	545709,59	1337213,62
4	545715,34	1337202,57
1	545726,28	1337208,25

Режим использования территории объекта культурного наследия регионального значения "Братская могила советских воинов, погибших в период Сталинградской битвы", расположенного по адресу: Волгоградская область, Иловлинский район, х. Шохинский, переулоч Шохинский

В границах территории объекта культурного наследия регионального значения "Братская могила советских воинов, погибших в период Сталинградской битвы", расположенного по адресу: Волгоградская область, Иловлинский район, х. Шохинский, переулоч Шохинский, запрещается:

строительство объектов капитального строительства;

проведение земляных, строительных, мелиоративных и иных работ, за исключением работ по сохранению объекта культурного наследия или его отдельных элементов, сохранению историко-градостроительной или природной среды объекта культурного наследия;

размещение некапитальных строений и сооружений, кроме временных, необходимых для проведения работ по сохранению объекта культурного наследия;

хозяйственная деятельность, ведущая к разрушению, искажению внешнего облика объекта культурного наследия, нарушающая целостность объекта культурного наследия и создающая угрозу его повреждения, разрушения или уничтожения;

строительство инженерных коммуникаций, кроме предусмотренных работами по благоустройству территории и временных, необходимых для проведения работ по сохранению объекта культурного наследия;

установка рекламных конструкций за исключением рекламных конструкций, разрешенных в соответствии с пунктом 3 статьи 35.1 Федерального закона от 25 июня 2002 г. № 73-ФЗ "Об объектах культурного наследия (памятниках истории и культуры) народов Российской Федерации".

В границах территории объекта культурного наследия регионального значения "Братская могила советских воинов, погибших в период Сталинградской битвы", расположенного по адресу: Волгоградская область, Иловлинский район, х. Шохинский, переулоч Шохинский, разрешается:

проведение работ по сохранению объекта культурного наследия;

ремонт, реконструкция подземных инженерных коммуникаций для обеспечения функционирования объекта культурного наследия, не затрагивающие площадь захоронения, с последующим восстановлением нарушенных участков поверхности земли;

проведение работ по благоустройству территории, в том числе устройство наружной подсветки территории объекта культурного наследия, установка малых архитектурных форм, ограждений, не препятствующих восприятию объекта культурного наследия;

проведение мероприятий по обеспечению пожарной и экологической безопасности объекта культурного наследия.