



КОМИТЕТ ГОСУДАРСТВЕННОЙ ОХРАНЫ
ОБЪЕКТОВ КУЛЬТУРНОГО НАСЛЕДИЯ
ВОЛГОГРАДСКОЙ ОБЛАСТИ
(ОБЛКУЛЬТНАСЛЕДИЕ)

ПРИКАЗ

18 января 2023 г.

№ 31

Волгоград

Об утверждении границ и режимов использования территории ряда объектов культурного наследия регионального значения, расположенных на территории Светлоярского района Волгоградской области

В соответствии со статьей 3.1, пунктом 2 статьи 33 Федерального закона от 25 июня 2002 г. № 73-ФЗ "Об объектах культурного наследия (памятниках истории и культуры) народов Российской Федерации", пунктом 8 требований к составлению проектов границ территорий объектов культурного наследия, утвержденных приказом Министерства культуры Российской Федерации от 04 июня 2015 г. № 1745, Положением о комитете государственной охраны объектов культурного наследия Волгоградской области, утвержденным постановлением Администрации Волгоградской области от 19 декабря 2016 г. № 697-п, п р и к а з ы в а ю :

1. Утвердить границы и режимы использования территории объектов культурного наследия регионального значения:

1.1. "Братская могила советских воинов, погибших в период Сталинградской битвы", расположенного по адресу: Волгоградская область, Светлоярский район, с. Дубовый Овраг, сквер около школы, согласно приложению 1;

1.2. "Могила Героя Советского Союза сержанта Хвастанцева Михаила Поликарповича", расположенного по адресу: Волгоградская область, Светлоярский район, с. Дубовый Овраг, около школы, согласно приложению 2;

1.3. "Братская могила советских воинов, погибших в период Сталинградской битвы", расположенного по адресу: Волгоградская область, Светлоярский район, п. Луговой, около клуба, согласно приложению 3;

1.4. "Братская могила советских воинов, погибших в период Сталинградской битвы", расположенного по адресу: Волгоградская область, Светлоярский район, п. Приволжский, у конторы АОЗТ "Приволжский", согласно приложению 4;

1.5. "Братская могила советских воинов, погибших в период Сталинградской битвы", расположенного по адресу: Волгоградская область, Светлоярский район, п. Привольный, у конторы свх. "Привольный", согласно приложению 5;

1.6. "Братская могила советских воинов, погибших в период

Сталинградской битвы", расположенного по адресу: Волгоградская область, Светлоярский район, п. Прудовый, у клуба, согласно приложению 6;

1.7. "Братская могила советских воинов, погибших в период Сталинградской битвы", расположенного по адресу: Волгоградская область, Светлоярский район, п. Северный, в центре, согласно приложению 7;

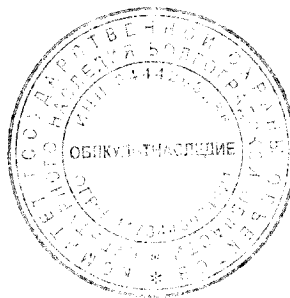
1.8. "Дом, в котором находился Военный Совет и штаб Сталинградского фронта", расположенного по адресу: Волгоградская область, Светлоярский район, с. Райгород, в центре, согласно приложению 8;

1.9. "Братская могила советских воинов, погибших в период Сталинградской битвы", расположенного по адресу: Волгоградская область, Светлоярский район, с. Солянка, вост. окраина села, согласно приложению 9;

1.10. "Братская могила советских воинов, погибших в период Сталинградской битвы", расположенного по адресу: Волгоградская область, Светлоярский район, ст. Тингута, согласно приложению 10;

2. Настоящий приказ вступает в силу со дня его подписания и подлежит официальному опубликованию.

Председатель комитета



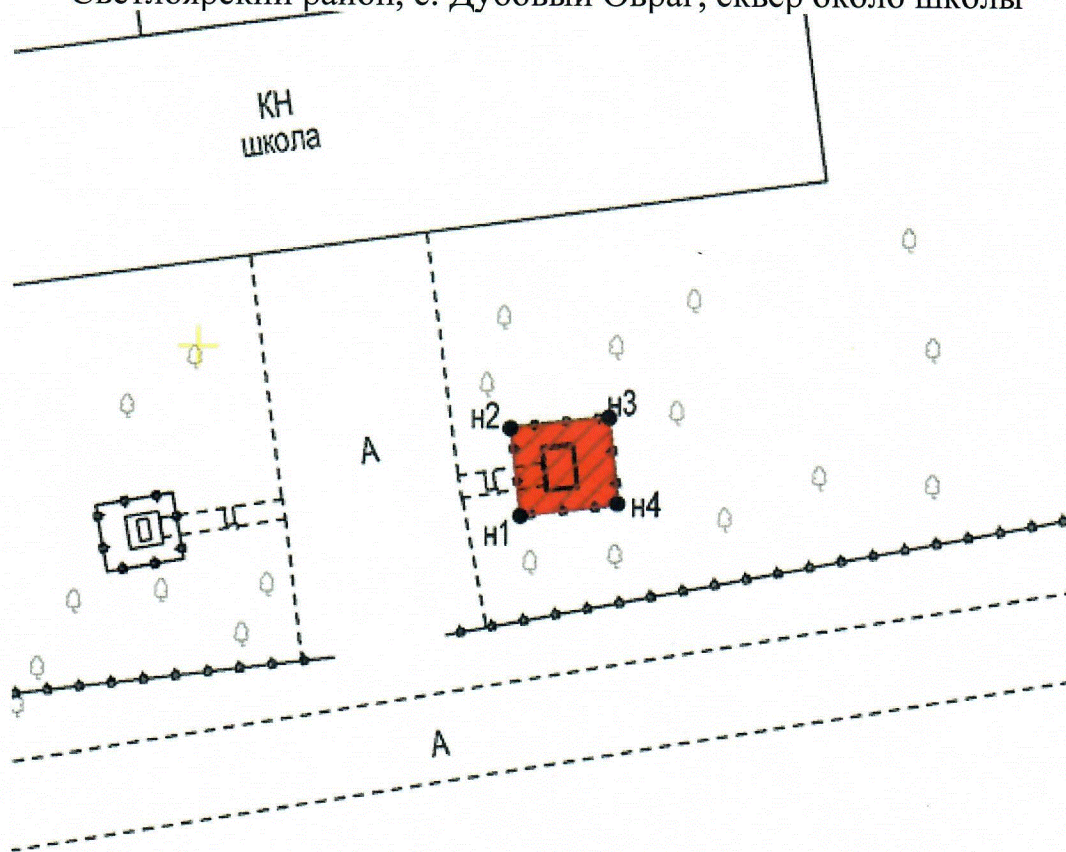
А.Ю.Баженов

ПРИЛОЖЕНИЕ 1

к приказу комитета
государственной охраны
объектов культурного
наследия Волгоградской области

от 18.01.2023 № 31

Схема границ территории объекта культурного наследия регионального значения "Братская могила советских воинов, погибших в период Сталинградской битвы", расположенного по адресу: Волгоградская область, Светлоярский район, с. Дубовый Овраг, сквер около школы



Условные обозначения:




- объект культурного наследия;
- граница территории объекта культурного наследия;
- характерные точки границы территории объекта культурного наследия.

Ситуационный план границ территории объекта культурного наследия регионального значения "Братская могила советских воинов, погибших в период Сталинградской битвы", расположенного по адресу: Волгоградская область, Светлоярский район, с. Дубовый Овраг, сквер около школы¹



Условные обозначения:

 - местоположение границ территории объекта культурного наследия регионального значения "Братская могила советских воинов, погибших в период Сталинградской битвы", расположенного по адресу: Волгоградская область, Светлоярский район, с. Дубовый Овраг, сквер около школы.

¹ Адрес объекта культурного наследия указан в соответствии со сведениями из Единого государственного реестра объектов культурного наследия (памятников истории и культуры) народов Российской Федерации. Фактическое местоположение объекта культурного наследия: Волгоградская область, Светлоярский район, с. Дубовый Овраг, пл. Хвастанцева, ба.

Перечень координат характерных точек границ территории объекта культурного наследия регионального значения "Братская могила советских воинов, погибших в период Сталинградской битвы", расположенного по адресу: Волгоградская область, Светлоярский район, с. Дубовый Овраг, сквер около школы

Система координат: МСК-34, зона 1

Номер характерной точки	X	Y
н1	441587.03	1416375.02
н2	441593.86	1416374.27
н3	441594.69	1416381.84
н4	441587.86	1416382.59
н1	441587.03	1416375.02

Режим использования территории объекта культурного наследия регионального значения "Братская могила советских воинов, погибших в период Сталинградской битвы", расположенного по адресу: Волгоградская область, Светлоярский район, с. Дубовый Овраг, сквер около школы

В границах территории объекта культурного наследия регионального значения "Братская могила советских воинов, погибших в период Сталинградской битвы", расположенного по адресу: Волгоградская область, Светлоярский район, с. Дубовый Овраг, сквер около школы, запрещается строительство объектов капитального строительства и увеличение объемно-пространственных характеристик существующих на территории памятника объектов капитального строительства, проведение земляных, строительных, мелиоративных и иных работ, за исключением:

работ по сохранению объекта культурного наследия или его отдельных элементов;

работ по благоустройству территории объекта культурного наследия, которые осуществляются при условии соблюдения мер по обеспечению сохранности объекта культурного наследия;

мероприятий по музеефикации объекта культурного наследия, которые осуществляются при условии соблюдения мер по обеспечению сохранности объекта культурного наследия;

научно-исследовательских и изыскательских работ, в том числе по изучению культурного слоя, которые осуществляются при условии соблюдения мер по обеспечению сохранности объекта культурного наследия.

ПРИЛОЖЕНИЕ 2

к приказу комитета
государственной охраны
объектов культурного
наследия Волгоградской области

от 18.01.2023 № 31


Схема границ территории объекта культурного наследия регионального значения "Могила Героя Советского Союза сержанта Хвастанцева Михаила Поликарповича", расположенного по адресу: Волгоградская область, Светлоярский район, с. Дубовый Овраг, около школы



Ситуационный план границ территории объекта культурного наследия регионального значения "Могила Героя Советского Союза сержанта Хвастанцева Михаила Поликарповича", расположенного по адресу: Волгоградская область, Светлоярский район, с. Дубовый Овраг, около школы²



Условные обозначения:

-  - местоположение границ территории объекта культурного наследия регионального значения "Могила Героя Советского Союза сержанта Хвастанцева Михаила Поликарповича", расположенного по адресу: Волгоградская область, Светлоярский район, с. Дубовый Овраг, около школы.

² Адрес объекта культурного наследия указан в соответствии со сведениями из Единого государственного реестра объектов культурного наследия (памятников истории и культуры) народов Российской Федерации. Фактическое местоположение объекта культурного наследия: Волгоградская область, Светлоярский район, с. Дубовый Овраг, пл. Хвастанцева, ба.

Перечень координат характерных точек границ территории объекта культурного наследия регионального значения "Могила Героя Советского Союза сержанта Хвастанцева Михаила Поликарповича", расположенного по адресу: Волгоградская область, Светлоярский район, с. Дубовый Овраг, около школы

Система координат: МСК-34, зона 1

Номер характерной точки	X	Y
н1	441582.55	1416343.00
н2	441587.68	1416342.11
н3	441588.70	1416348.04
н4	441583.58	1416348.93
н1	441582.55	1416343.00

Режим использования территории объекта культурного наследия регионального значения "Могила Героя Советского Союза сержанта Хвастанцева Михаила Поликарповича", расположенного по адресу: Волгоградская область, Светлоярский район, с. Дубовый Овраг, около школы

В границах территории объекта культурного наследия регионального значения "Могила Героя Советского Союза сержанта Хвастанцева Михаила Поликарповича", расположенного по адресу: Волгоградская область, Светлоярский район, с. Дубовый Овраг, около школы, запрещается строительство объектов капитального строительства и увеличение объемно-пространственных характеристик существующих на территории памятника объектов капитального строительства, проведение земляных, строительных, мелиоративных и иных работ, за исключением:

работ по сохранению объекта культурного наследия или его отдельных элементов;

работ по благоустройству территории объекта культурного наследия, которые осуществляются при условии соблюдения мер по обеспечению сохранности объекта культурного наследия;

мероприятий по музеефикации объекта культурного наследия, которые осуществляются при условии соблюдения мер по обеспечению сохранности объекта культурного наследия;

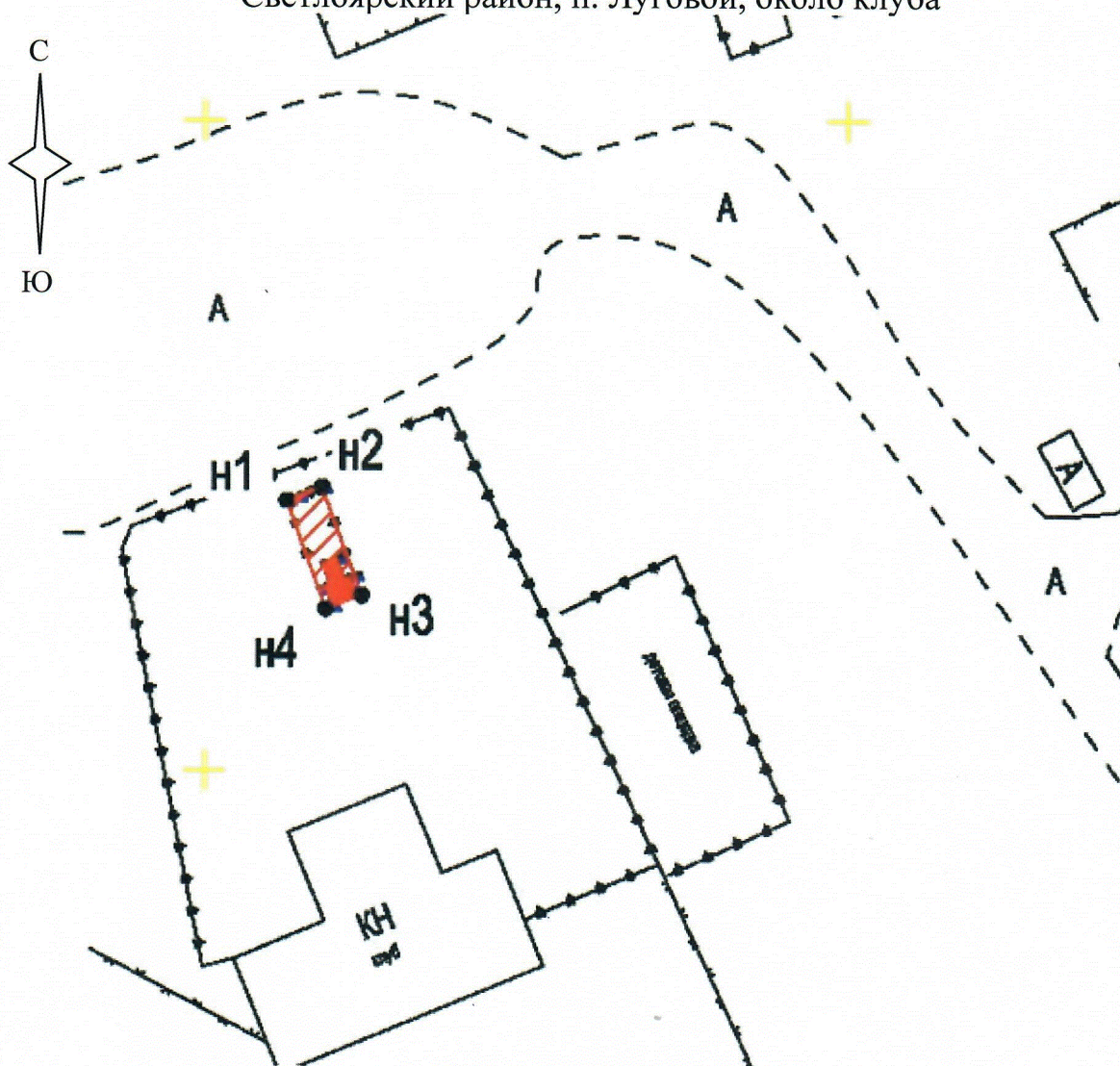
научно-исследовательских и изыскательских работ, в том числе по изучению культурного слоя, которые осуществляются при условии соблюдения мер по обеспечению сохранности объекта культурного наследия.

ПРИЛОЖЕНИЕ 3

к приказу комитета
государственной охраны
объектов культурного
наследия Волгоградской области

от 18.01.2023 № 31

Схема границ территории объекта культурного наследия регионального значения "Братская могила советских воинов, погибших в период Сталинградской битвы", расположенного по адресу: Волгоградская область, Светлоярский район, п. Луговой, около клуба



Условные обозначения:



- объект культурного наследия;


- граница территории объекта культурного наследия;

- характерные точки границы территории объекта культурного наследия.

Ситуационный план границ территории объекта культурного наследия регионального значения "Братская могила советских воинов, погибших в период Сталинградской битвы", расположенного по адресу: Волгоградская область, Светлоярский район, п. Луговой, около клуба³



Условные обозначения:

 - расположение границ территории объекта культурного наследия регионального значения "Братская могила советских воинов, погибших в период Сталинградской битвы", расположенного по адресу: Волгоградская область, Светлоярский район, п. Луговой, около клуба.

³ Адрес объекта культурного наследия указан в соответствии со сведениями из Единого государственного реестра объектов культурного наследия (памятников истории и культуры) народов Российской Федерации. Фактическое местоположение объекта культурного наследия: Волгоградская область, Светлоярский район, п. Луговой, ул. Красных Зорь, 24.

Перечень координат характерных точек границ территории объекта культурного наследия регионального значения "Братская могила советских воинов, погибших в период Сталинградской битвы", расположенного по адресу: Волгоградская область, Светлоярский район, п. Луговой, около клуба

Система координат: МСК-34, зона 1

Номер характерной точки	X	Y
н1	429320.83	1407906.45
н2	429321.84	1407909.18
н3	429313.56	1407912.21
н4	429312.55	1407909.45
н1	429320.83	1407906.45

Режим использования территории объекта культурного наследия регионального значения "Братская могила советских воинов, погибших в период Сталинградской битвы", расположенного по адресу: Волгоградская область, Светлоярский район, п. Луговой, около клуба

В границах территории объекта культурного наследия регионального значения "Братская могила советских воинов, погибших в период Сталинградской битвы", расположенного по адресу: Волгоградская область, Светлоярский район, п. Луговой, около клуба, запрещается строительство объектов капитального строительства и увеличение объемно-пространственных характеристик существующих на территории памятника объектов капитального строительства, проведение земляных, строительных, мелиоративных и иных работ, за исключением:

работ по сохранению объекта культурного наследия или его отдельных элементов;

работ по благоустройству территории объекта культурного наследия, которые осуществляются при условии соблюдения мер по обеспечению сохранности объекта культурного наследия;

работ по строительству инженерных коммуникаций, не нарушающих целостность объекта культурного наследия и не создающих угрозы его повреждения, разрушения или уничтожения, которое осуществляется при условии соблюдения мер по обеспечению сохранности объекта культурного наследия;

мероприятий по музеефикации объекта культурного наследия, которые осуществляются при условии соблюдения мер по обеспечению сохранности объекта культурного наследия;

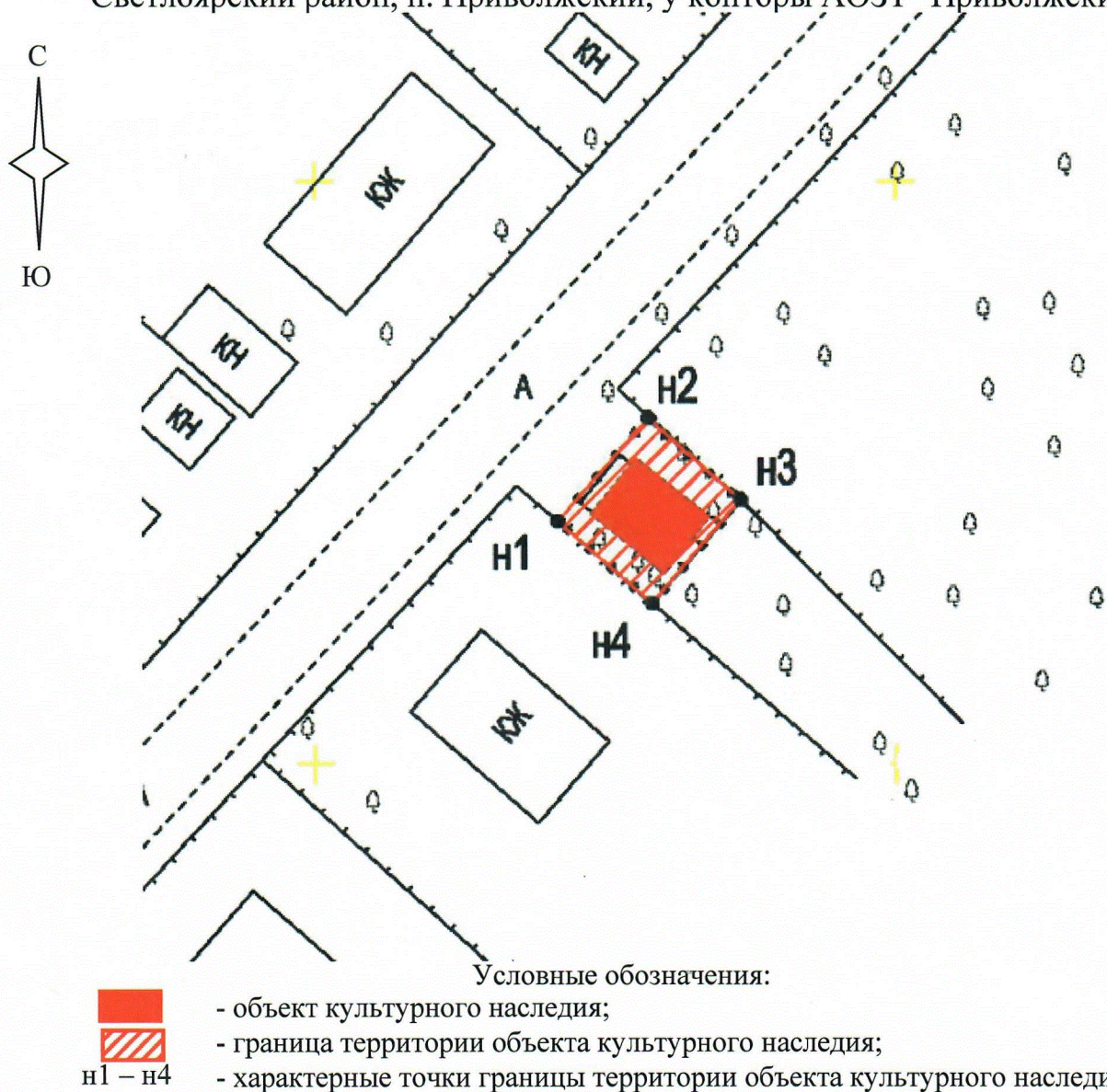
научно-исследовательских и изыскательских работ, в том числе по изучению культурного слоя, которые осуществляются при условии соблюдения мер по обеспечению сохранности объекта культурного наследия.

ПРИЛОЖЕНИЕ 4

к приказу комитета
государственной охраны
объектов культурного
наследия Волгоградской области

от 18.01.2023 № 31


Схема границ территории объекта культурного наследия регионального значения "Братская могила советских воинов, погибших в период Сталинградской битвы", расположенного по адресу: Волгоградская область, Светлоярский район, п. Приволжский, у конторы АОЗТ "Приволжский"



Ситуационный план границ территории объекта культурного наследия регионального значения "Братская могила советских воинов, погибших в период Сталинградской битвы", расположенного по адресу: Волгоградская область, Светлоярский район, п. Приволжский, у конторы АОЗТ "Приволжский"⁴



Условные обозначения:

-  - расположение границ территории объекта культурного наследия регионального значения "Братская могила советских воинов, погибших в период Сталинградской битвы", расположенного по адресу: Волгоградская область, Светлоярский район, п. Приволжский, у конторы АОЗТ "Приволжский".

⁴ Адрес объекта культурного наследия указан в соответствии со сведениями из Единого государственного реестра объектов культурного наследия (памятников истории и культуры) народов Российской Федерации. Фактическое местоположение объекта культурного наследия: Волгоградская область, Светлоярский район, п. Приволжский, ул. Героев Сталинграда, 150/А.

Перечень координат характерных точек границ территории объекта культурного наследия регионального значения "Братская могила советских воинов, погибших в период Сталинградской битвы", расположенного по адресу: Волгоградская область, Светлоярский район, п. Приволжский, у конторы АОЗТ "Приволжский"

Система координат: МСК-34, зона 1

Номер характерной точки	X	Y
н1	431770.87	1413920.89
н2	431779.71	1413928.62
н3	431772.56	1413936.81
н4	431763.80	1413928.98
н1	431770.87	1413920.89

Режим использования территории объекта культурного наследия регионального значения "Братская могила советских воинов, погибших в период Сталинградской битвы", расположенного по адресу: Волгоградская область, Светлоярский район, п. Приволжский, у конторы АОЗТ "Приволжский"

В границах территории объекта культурного наследия регионального значения "Братская могила советских воинов, погибших в период Сталинградской битвы", расположенного по адресу: Волгоградская область, Светлоярский район, п. Приволжский, у конторы АОЗТ "Приволжский", запрещается строительство объектов капитального строительства и увеличение объемно-пространственных характеристик существующих на территории памятника объектов капитального строительства, проведение земляных, строительных, мелиоративных и иных работ, за исключением:

работ по сохранению объекта культурного наследия или его отдельных элементов;

работ по благоустройству территории объекта культурного наследия, которые осуществляются при условии соблюдения мер по обеспечению сохранности объекта культурного наследия;

работ по строительству инженерных коммуникаций, не нарушающих целостность объекта культурного наследия и не создающих угрозы его повреждения, разрушения или уничтожения, которое осуществляется при условии соблюдения мер по обеспечению сохранности объекта культурного наследия;

мероприятий по музеефикации объекта культурного наследия, которые осуществляются при условии соблюдения мер по обеспечению сохранности объекта культурного наследия;

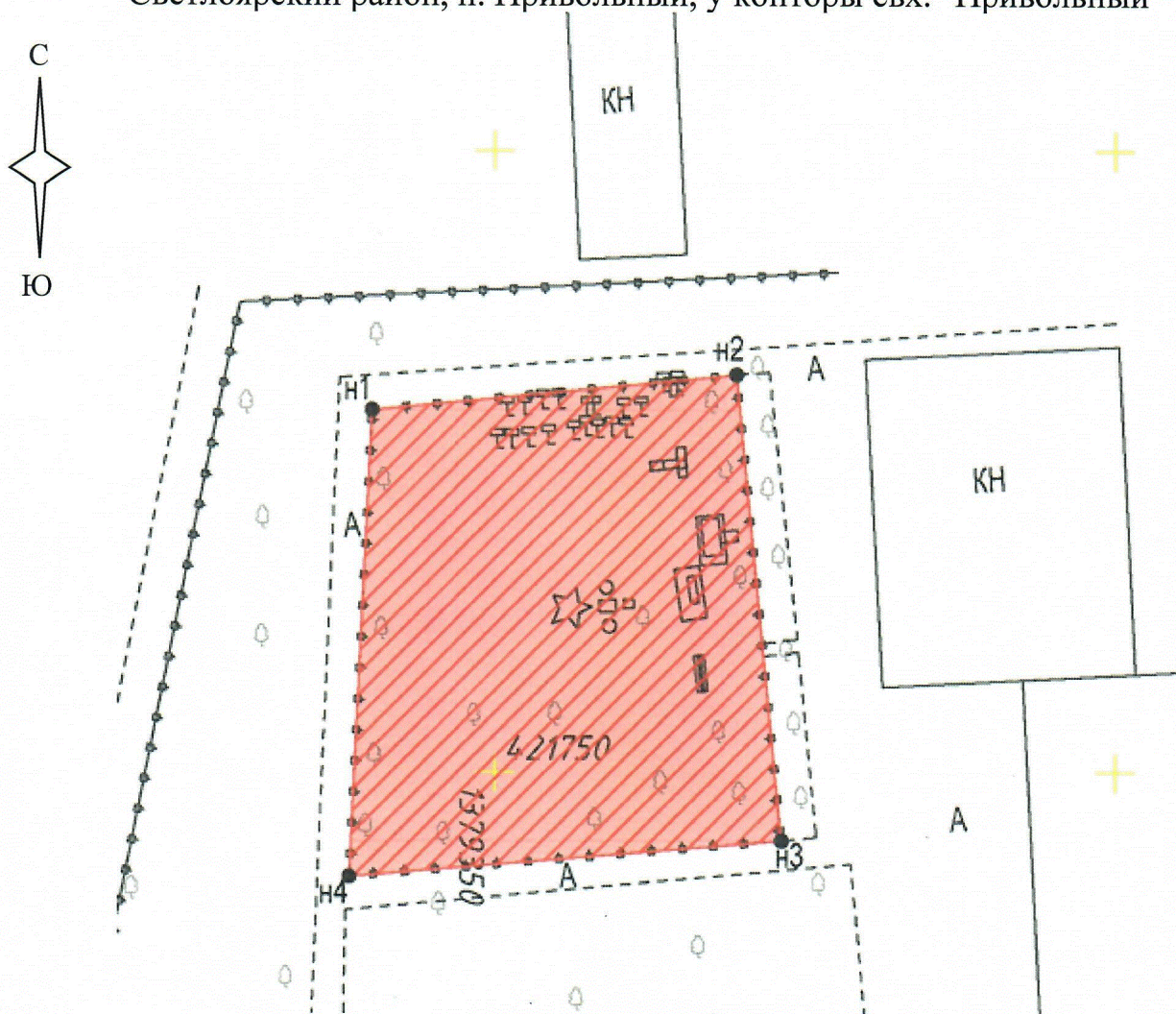
научно-исследовательских и изыскательских работ, в том числе по изучению культурного слоя, которые осуществляются при условии соблюдения мер по обеспечению сохранности объекта культурного наследия.

ПРИЛОЖЕНИЕ 5

к приказу комитета
государственной охраны
объектов культурного
наследия Волгоградской области

от 18.01.2023 № 31

Схема границ территории объекта культурного наследия регионального значения "Братская могила советских воинов, погибших в период Сталинградской битвы", расположенного по адресу: Волгоградская область, Светлоярский район, п. Привольный, у конторы свх. "Привольный"



Условные обозначения:




- объект культурного наследия;
- граница территории объекта культурного наследия;
- характерные точки границы территории объекта культурного наследия.

Ситуационный план границ территории объекта культурного наследия регионального значения "Братская могила советских воинов, погибших в период Сталинградской битвы", расположенного по адресу: Волгоградская область, Светлоярский район, п. Привольный, у конторы свх. "Привольный"⁵



Условные обозначения:

 - расположение границ территории объекта культурного наследия регионального значения "Братская могила советских воинов, погибших в период Сталинградской битвы", расположенного по адресу: Волгоградская область, Светлоярский район, п. Привольный, у конторы свх. "Привольный".

⁵ Адрес объекта культурного наследия указан в соответствии со сведениями из Единого государственного реестра объектов культурного наследия (памятников истории и культуры) народов Российской Федерации. Фактическое местоположение объекта культурного наследия: Волгоградская область, Светлоярский район, п. Привольный, ул. Героев 29-й стрелковой дивизии, 3.

Перечень координат характерных точек границ территории объекта культурного наследия регионального значения "Братская могила советских воинов, погибших в период Сталинградской битвы", расположенного по адресу: Волгоградская область, Светлоярский район, п. Привольный, у конторы свх. "Привольный"

Система координат: МСК-34, зона 1

Номер характерной точки	X	Y
н1	421779.18	1379340.08
н2	421782.00	1379369.52
н3	421744.52	1379373.11
н4	421741.64	1379338.24
н1	421779.18	1379340.08

Режим использования территории объекта культурного наследия регионального значения "Братская могила советских воинов, погибших в период Сталинградской битвы", расположенного по адресу: Волгоградская область, Светлоярский район, п. Привольный, у конторы свх. "Привольный"

В границах территории объекта культурного наследия регионального значения "Братская могила советских воинов, погибших в период Сталинградской битвы", расположенного по адресу: Волгоградская область, Светлоярский район, п. Привольный, у конторы свх. "Привольный", запрещается строительство объектов капитального строительства и увеличение объемно-пространственных характеристик существующих на территории памятника объектов капитального строительства, проведение земляных, строительных, мелиоративных и иных работ, за исключением:

работ по сохранению объекта культурного наследия или его отдельных элементов;

работ по благоустройству территории объекта культурного наследия, которые осуществляются при условии соблюдения мер по обеспечению сохранности объекта культурного наследия;

работ по ремонту и реконструкции инженерных коммуникаций, а также прокладки инженерных коммуникаций, не нарушающих целостность объекта культурного наследия и не создающих угрозы его повреждения, разрушения или уничтожения, которые осуществляются при условии соблюдения мер по обеспечению сохранности объекта культурного наследия;

мероприятий по музеефикации объекта культурного наследия, которые осуществляются при условии соблюдения мер по обеспечению сохранности объекта культурного наследия;

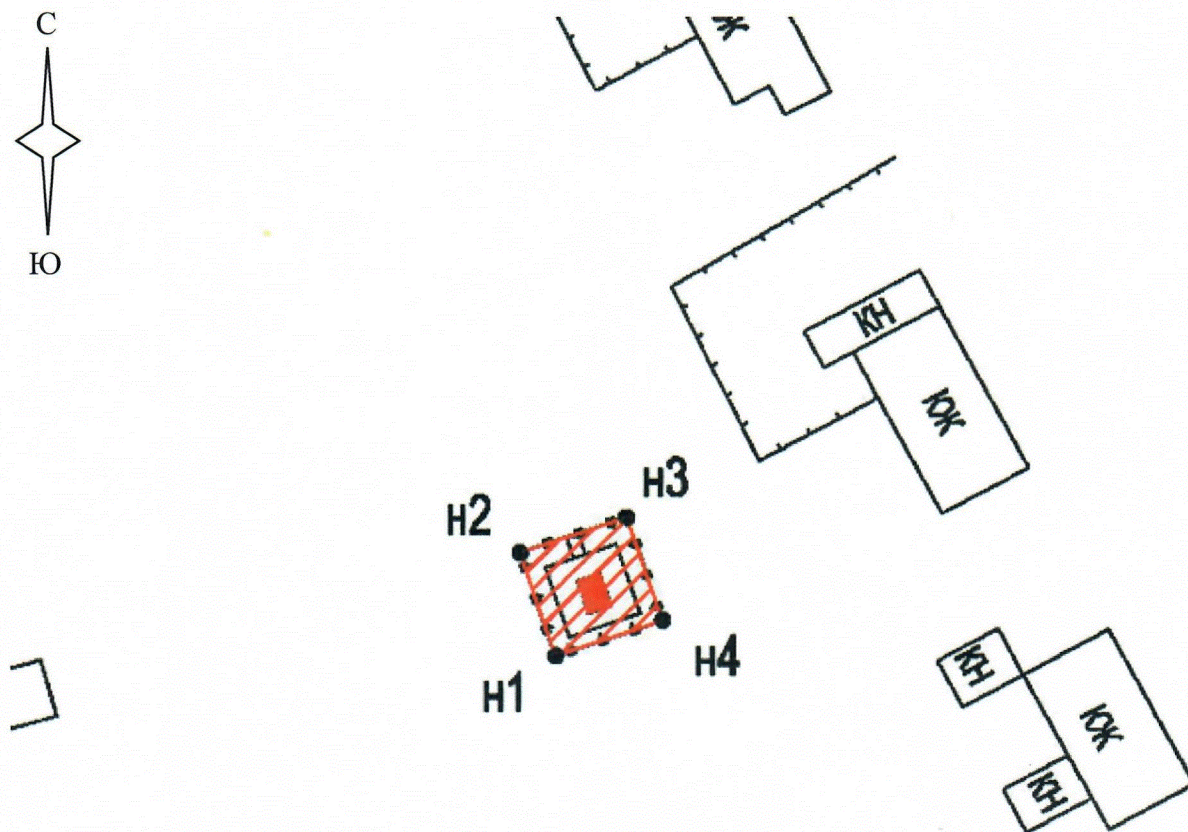
научно-исследовательских и изыскательских работ, в том числе по изучению культурного слоя, которые осуществляются при условии соблюдения мер по обеспечению сохранности объекта культурного наследия.

ПРИЛОЖЕНИЕ 6

к приказу комитета
государственной охраны
объектов культурного
наследия Волгоградской области

от 18.01.2023 № 31

Схема границ территории объекта культурного наследия регионального значения "Братская могила советских воинов, погибших в период Сталинградской битвы", расположенного по адресу: Волгоградская область, Светлоярский район, п. Прудовый, у клуба



Условные обозначения:




- объект культурного наследия;
- граница территории объекта культурного наследия;
- характерные точки границы территории объекта культурного наследия.

Ситуационный план границ территории объекта культурного наследия регионального значения "Братская могила советских воинов, погибших в период Сталинградской битвы", расположенного по адресу: Волгоградская область, Светлоярский район, п. Прудовый, у клуба



Условные обозначения:

-  - расположение границ территории объекта культурного наследия регионального значения "Братская могила советских воинов, погибших в период Сталинградской битвы", расположенного по адресу: Волгоградская область, Светлоярский район, п. Прудовый, у клуба.

Перечень координат характерных точек границ территории объекта культурного наследия регионального значения "Братская могила советских воинов, погибших в период Сталинградской битвы", расположенного по адресу: Волгоградская область, Светлоярский район, п. Прудовый, у клуба

Система координат: МСК-34, зона 1

Номер характерной точки	X	Y
н1	439967.76	1390970.08
н2	439975.68	1390967.43
н3	439978.38	1390975.49
н4	439970.47	1390978.15
н1	439967.76	1390970.08

Режим использования территории объекта культурного наследия регионального значения "Братская могила советских воинов, погибших в период Сталинградской битвы", расположенного по адресу: Волгоградская область, Светлоярский район, п. Прудовый, у клуба

В границах территории объекта культурного наследия регионального значения "Братская могила советских воинов, погибших в период Сталинградской битвы", расположенного по адресу: Волгоградская область, Светлоярский район, п. Прудовый, у клуба, запрещается строительство объектов капитального строительства и увеличение объемно-пространственных характеристик существующих на территории памятника объектов капитального строительства, проведение земляных, строительных, мелиоративных и иных работ, за исключением:

работ по сохранению объекта культурного наследия или его отдельных элементов;

работ по благоустройству территории объекта культурного наследия, которые осуществляются при условии соблюдения мер по обеспечению сохранности объекта культурного наследия;

работ по строительству инженерных коммуникаций, не нарушающих целостность объекта культурного наследия и не создающих угрозы его повреждения, разрушения или уничтожения, которое осуществляется при условии соблюдения мер по обеспечению сохранности объекта культурного наследия;

мероприятий по музеефикации объекта культурного наследия, которые осуществляются при условии соблюдения мер по обеспечению сохранности объекта культурного наследия;

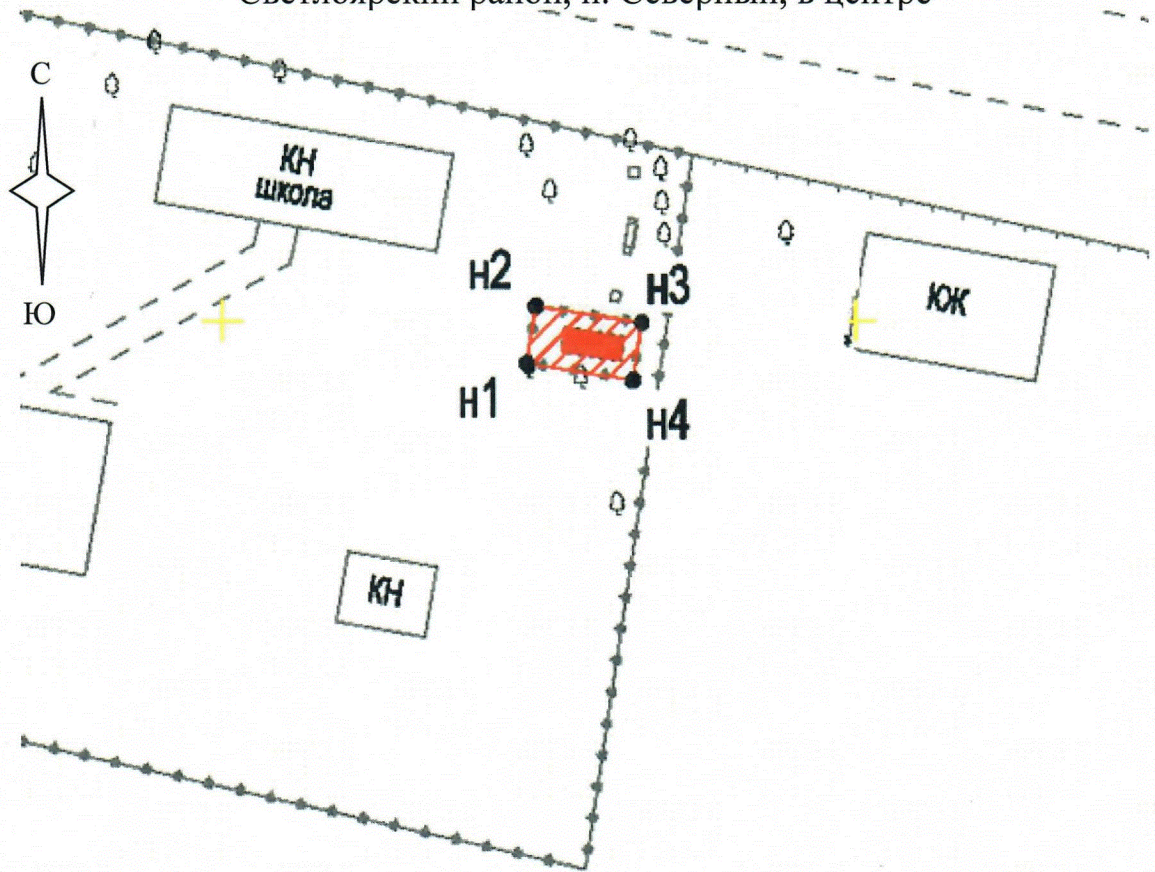
научно-исследовательских и изыскательских работ, в том числе по изучению культурного слоя, которые осуществляются при условии соблюдения мер по обеспечению сохранности объекта культурного наследия.

ПРИЛОЖЕНИЕ 7

к приказу комитета
государственной охраны
объектов культурного
наследия Волгоградской области

от 18.01.2023 № 31

Схема границ территории объекта культурного наследия регионального значения "Братская могила советских воинов, погибших в период Сталинградской битвы", расположенного по адресу: Волгоградская область, Светлоярский район, п. Северный, в центре



Условные обозначения:




- объект культурного наследия;
- граница территории объекта культурного наследия;
- характерные точки границы территории объекта культурного наследия.

Ситуационный план границ территории объекта культурного наследия регионального значения "Братская могила советских воинов, погибших в период Сталинградской битвы", расположенного по адресу: Волгоградская область, Светлоярский район, п. Северный, в центре⁶



Условные обозначения:

-  - расположение границ территории объекта культурного наследия регионального значения "Братская могила советских воинов, погибших в период Сталинградской битвы", расположенного по адресу: Волгоградская область, Светлоярский район, п. Северный, в центре.

⁶ Адрес объекта культурного наследия указан в соответствии со сведениями из Единого государственного реестра объектов культурного наследия (памятников истории и культуры) народов Российской Федерации. Фактическое местоположение объекта культурного наследия: Волгоградская область, Светлоярский район, п. Северный, ул. Школьная, 5.

Перечень координат характерных точек границ территории объекта культурного наследия регионального значения "Братская могила советских воинов, погибших в период Сталинградской битвы", расположенного по адресу: Волгоградская область, Светлоярский район, п. Северный, в центре

Система координат: МСК-34, зона 1

Номер характерной точки	X	Y
н1	439996.61	1375474.00
н2	440001.16	1375474.70
н3	439999.87	1375483.10
н4	439995.33	1375482.41
н1	439996.61	1375474.00

Режим использования территории объекта культурного наследия регионального значения "Братская могила советских воинов, погибших в период Сталинградской битвы", расположенного по адресу: Волгоградская область, Светлоярский район, п. Северный, в центре

В границах территории объекта культурного наследия регионального значения "Братская могила советских воинов, погибших в период Сталинградской битвы", расположенного по адресу: Волгоградская область, Светлоярский район, п. Северный, в центре, запрещается строительство объектов капитального строительства и увеличение объемно-пространственных характеристик существующих на территории памятника объектов капитального строительства, проведение земляных, строительных, мелиоративных и иных работ, за исключением:

работ по сохранению объекта культурного наследия или его отдельных элементов;

работ по благоустройству территории объекта культурного наследия, которые осуществляются при условии соблюдения мер по обеспечению сохранности объекта культурного наследия;

работ по строительству инженерных коммуникаций, не нарушающих целостность объекта культурного наследия и не создающих угрозы его повреждения, разрушения или уничтожения, которое осуществляется при условии соблюдения мер по обеспечению сохранности объекта культурного наследия;

мероприятий по музеефикации объекта культурного наследия, которые осуществляются при условии соблюдения мер по обеспечению сохранности объекта культурного наследия;

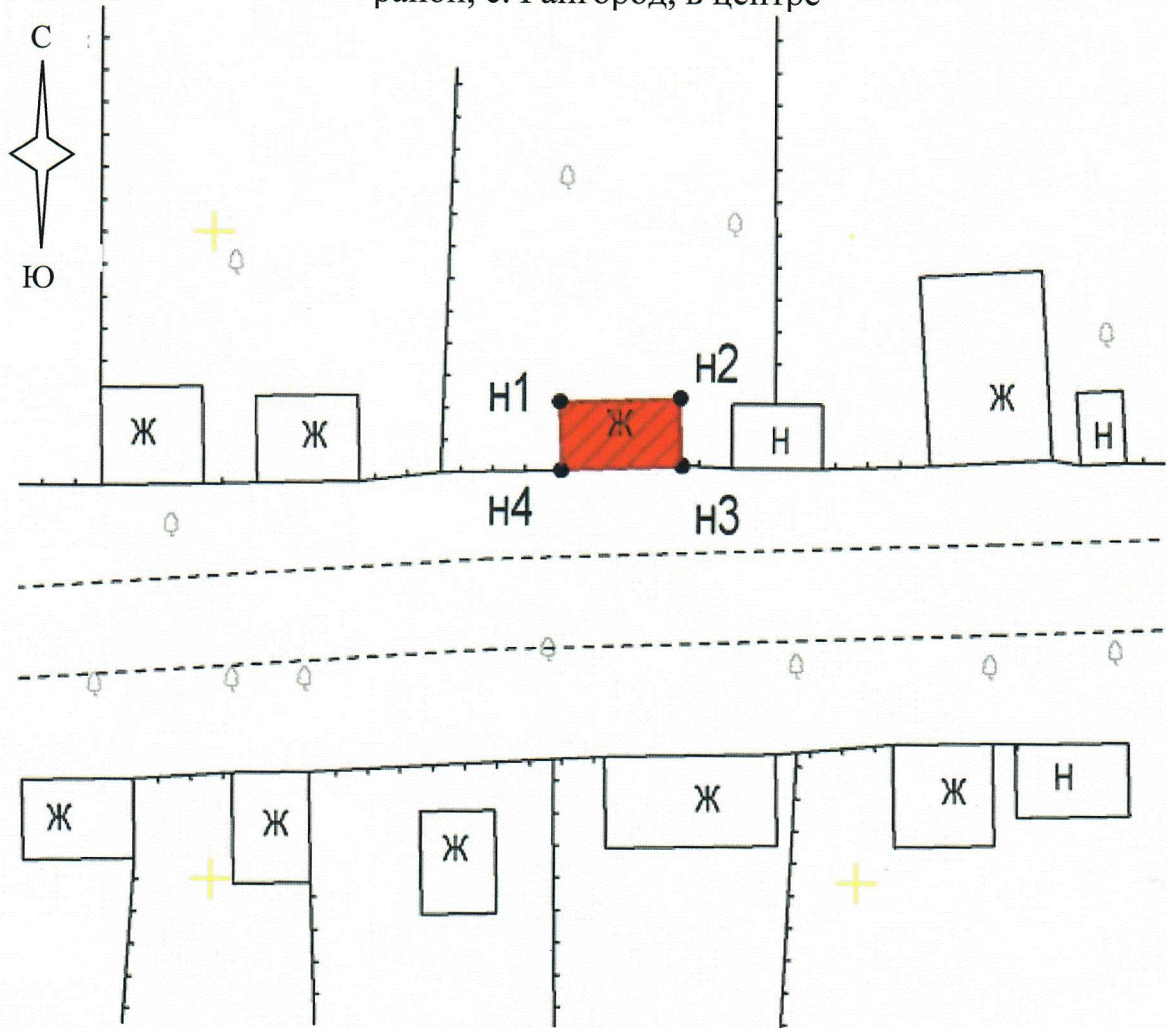
научно-исследовательских и изыскательских работ, в том числе по изучению культурного слоя, которые осуществляются при условии соблюдения мер по обеспечению сохранности объекта культурного наследия.

ПРИЛОЖЕНИЕ 8



к приказу комитета
государственной охраны
объектов культурного
наследия Волгоградской области

от 18.01.2023 № 31

Схема границ территории объекта культурного наследия регионального значения "Дом, в котором находился Военный Совет и штаб Сталинградского фронта", расположенного по адресу: Волгоградская область, Светлоярский район, с. Райгород, в центре




Условные обозначения:

-  - объект культурного наследия;
-  - граница территории объекта культурного наследия;
- n1 – n4 - характерные точки границы территории объекта культурного наследия.

Ситуационный план границ территории объекта культурного наследия регионального значения "Дом, в котором находился Военный Совет и штаб Сталинградского фронта", расположенного по адресу: Волгоградская область, Светлоярский район, с. Райгород, в центре⁷



Условные обозначения:

-  - расположение границ территории объекта культурного наследия регионального значения "Дом, в котором находился Военный Совет и штаб Сталинградского фронта", расположенного по адресу: Волгоградская область, Светлоярский район, с. Райгород, в центре.

⁷ Адрес объекта культурного наследия указан в соответствии со сведениями из Единого государственного реестра объектов культурного наследия (памятников истории и культуры) народов Российской Федерации. Фактическое местоположение объекта культурного наследия: Волгоградская область, Светлоярский район, с. Райгород, ул. Советская, 233.

Перечень координат характерных точек границ территории объекта культурного наследия регионального значения "Дом, в котором находился Военный Совет и штаб Сталинградского фронта", расположенного по адресу: Волгоградская область, Светлоярский район, с. Райгород, в центре

Система координат: МСК-34, зона 1

Номер характерной точки	X	Y
н1	452987.06	1438676.88
н2	452987.38	1438686.16
н3	452982.19	1438686.34
н4	452981.80	1438677.01
н1	452987.06	1438676.88

Режим использования территории объекта культурного наследия регионального значения "Дом, в котором находился Военный Совет и штаб Сталинградского фронта", расположенного по адресу: Волгоградская область, Светлоярский район, с. Райгород, в центре

В границах территории объекта культурного наследия регионального значения "Дом, в котором находился Военный Совет и штаб Сталинградского фронта", расположенного по адресу: Волгоградская область, Светлоярский район, с. Райгород, в центре, запрещается строительство объектов капитального строительства и увеличение объемно-пространственных характеристик существующих на территории памятника объектов капитального строительства, проведение земляных, строительных, мелиоративных и иных работ, за исключением:

работ по сохранению объекта культурного наследия или его отдельных элементов;

работ по благоустройству территории объекта культурного наследия, которые осуществляются при условии соблюдения мер по обеспечению сохранности объекта культурного наследия;

работ по ремонту и реконструкции инженерных коммуникаций, а также прокладки инженерных коммуникаций, не нарушающих целостность объекта культурного наследия и не создающих угрозы его повреждения, разрушения или уничтожения, которые осуществляются при условии соблюдения мер по обеспечению сохранности объекта культурного наследия;

мероприятий по музеефикации объекта культурного наследия, которые осуществляются при условии соблюдения мер по обеспечению сохранности объекта культурного наследия;

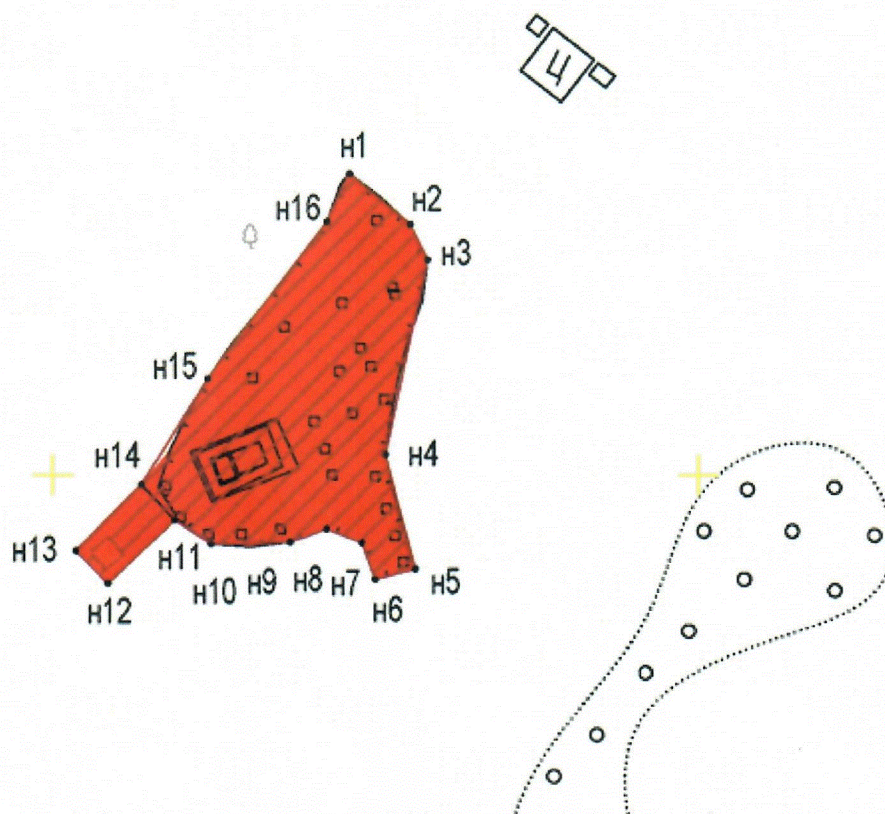
научно-исследовательских и изыскательских работ, в том числе по изучению культурного слоя, которые осуществляются при условии соблюдения мер по обеспечению сохранности объекта культурного наследия.

ПРИЛОЖЕНИЕ 9



к приказу комитета
государственной охраны
объектов культурного
наследия Волгоградской области

от 18.01.2023 № 31

Схема границ территории объекта культурного наследия регионального значения "Братская могила советских воинов, погибших в период Сталинградской битвы", расположенного по адресу: Волгоградская область, Светлоярский район, с. Солянка, восточная окраина села



Условные обозначения:

-  - объект культурного наследия;
-  - граница территории объекта культурного наследия;
- n1 – n16 - характерные точки границы территории объекта культурного наследия.

Ситуационный план границ территории объекта культурного наследия регионального значения "Братская могила советских воинов, погибших в период Сталинградской битвы", расположенного по адресу: Волгоградская область, Светлоярский район, с. Солянка, восточная окраина села



Условные обозначения:



- местоположение границ территории объекта культурного наследия регионального значения "Братская могила советских воинов, погибших в период Сталинградской битвы", расположенного по адресу: Волгоградская область, Светлоярский район, с. Солянка, восточная окраина села.

Перечень координат характерных точек границ территории объекта культурного наследия регионального значения "Братская могила советских воинов, погибших в период Сталинградской битвы", расположенного по адресу: Волгоградская область, Светлоярский район, с. Солянка, восточная окраина села

Система координат: МСК-34, зона 1

Номер характерной точки	X	Y
н1	451273.29	1401773.02
н2	451269.39	1401777.70
н3	451266.65	1401779.05
н4	451251.60	1401775.78
н5	451242.76	1401778.07
н6	451241.97	1401774.99
н7	451244.80	1401773.96
н8	451245.85	1401771.20
н9	451244.86	1401768.38
н10	451244.70	1401762.23
н11	451246.54	1401759.43
н12	451241.65	1401754.28
н13	451244.17	1401751.81
н14	451249.28	1401756.89
н15	451257.45	1401762.01
н16	451269.60	1401771.28
н1	451273.29	1401773.02

Режим использования территории объекта культурного наследия регионального значения "Братская могила советских воинов, погибших в период Сталинградской битвы", расположенного по адресу: Волгоградская область, Светлоярский район, с. Солянка, восточная окраина села

В границах территории объекта культурного наследия регионального значения "Братская могила советских воинов, погибших в период Сталинградской битвы", расположенного по адресу: Волгоградская область, Светлоярский район, с. Солянка, восточная окраина села, запрещается строительство объектов капитального строительства и увеличение объемно-пространственных характеристик существующих на территории памятника объектов капитального строительства, проведение земляных, строительных, мелиоративных и иных работ, за исключением:

работ по сохранению объекта культурного наследия или его отдельных элементов;

работ по благоустройству территории объекта культурного наследия, которые осуществляются при условии соблюдения мер по обеспечению сохранности объекта культурного наследия;

мероприятий по музеефикации объекта культурного наследия, которые осуществляются при условии соблюдения мер по обеспечению сохранности объекта культурного наследия;

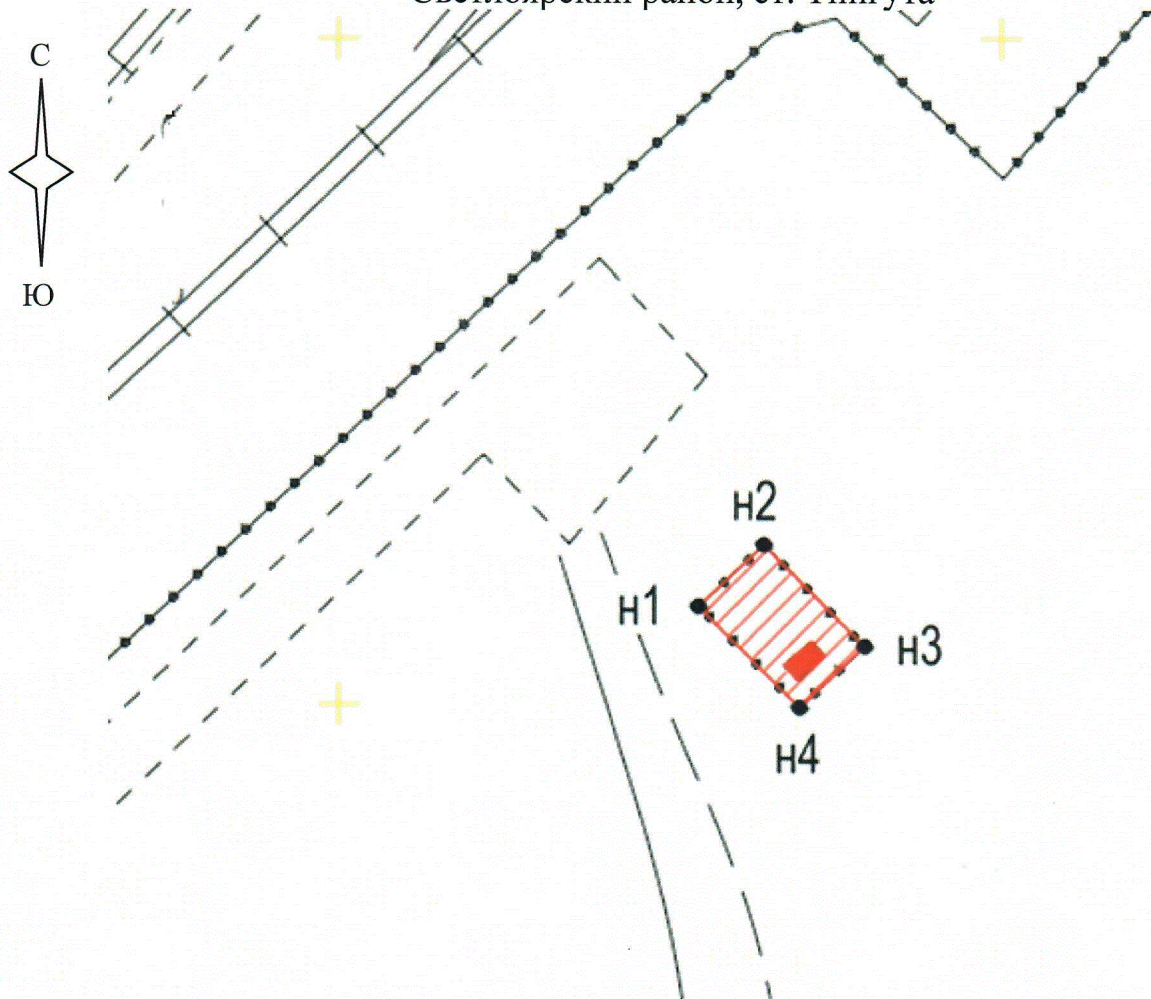
научно-исследовательских и изыскательских работ, в том числе по изучению культурного слоя, которые осуществляются при условии соблюдения мер по обеспечению сохранности объекта культурного наследия.

ПРИЛОЖЕНИЕ 10



к приказу комитета
государственной охраны
объектов культурного
наследия Волгоградской области

от 18.01.2023 № 31

Схема границ территории объекта культурного наследия регионального значения "Братская могила советских воинов, погибших в период Сталинградской битвы", расположенного по адресу: Волгоградская область, Светлоярский район, ст. Тингута




Условные обозначения:

-  - объект культурного наследия;
-  - граница территории объекта культурного наследия;
- н1 – н4 - характерные точки границы территории объекта культурного наследия.

Ситуационный план границ территории объекта культурного наследия регионального значения "Братская могила советских воинов, погибших в период Сталинградской битвы", расположенного по адресу: Волгоградская область, Светлоярский район, ст. Тингута



Условные обозначения:

-  - местоположение границ территории объекта культурного наследия регионального значения "Братская могила советских воинов, погибших в период Сталинградской битвы", расположенного по адресу: Волгоградская область, Светлоярский район, ст. Тингута.

Перечень координат характерных точек границ территории объекта культурного наследия регионального значения "Братская могила советских воинов, погибших в период Сталинградской битвы", расположенного по адресу: Волгоградская область, Светлоярский район, ст. Тингута

Система координат: МСК-34, зона 1

Номер характерной точки	X	Y
н1	436357.38	1390877.13
н2	436362.02	1390882.08
н3	436354.37	1390889.68
н4	436349.77	1390884.77
н1	436357.38	1390877.13

Режим использования территории объекта культурного наследия регионального значения "Братская могила советских воинов, погибших в период Сталинградской битвы", расположенного по адресу: Волгоградская область, Светлоярский район, ст. Тингута

В границах территории объекта культурного наследия регионального значения "Братская могила советских воинов, погибших в период Сталинградской битвы", расположенного по адресу: Волгоградская область, Светлоярский район, ст. Тингута, запрещается строительство объектов капитального строительства и увеличение объемно-пространственных характеристик существующих на территории памятника объектов капитального строительства, проведение земляных, строительных, мелиоративных и иных работ, за исключением:

работ по сохранению объекта культурного наследия или его отдельных элементов;

работ по благоустройству территории объекта культурного наследия, которые осуществляются при условии соблюдения мер по обеспечению сохранности объекта культурного наследия;

работ по строительству инженерных коммуникаций, не нарушающих целостность объекта культурного наследия и не создающих угрозы его повреждения, разрушения или уничтожения, которое осуществляется при условии соблюдения мер по обеспечению сохранности объекта культурного наследия;

мероприятий по музеефикации объекта культурного наследия, которые осуществляются при условии соблюдения мер по обеспечению сохранности объекта культурного наследия;

научно-исследовательских и изыскательских работ, в том числе по изучению культурного слоя, которые осуществляются при условии соблюдения мер по обеспечению сохранности объекта культурного наследия.