



КОМИТЕТ ГОСУДАРСТВЕННОЙ ОХРАНЫ
ОБЪЕКТОВ КУЛЬТУРНОГО НАСЛЕДИЯ
ВОЛГОГРАДСКОЙ ОБЛАСТИ
(ОБЛКУЛЬТНАСЛЕДИЕ)

ПРИКАЗ

13 декабря 2022 г.

№ 704

Волгоград

Об утверждении описания местоположения границ защитных зон объектов культурного наследия регионального значения, расположенных на территории Камышинского и Котовского районов Волгоградской области, режима использования земель в границах данных защитных зон

В соответствии со статьями 20.2 и 34.1 Федерального закона от 25 июня 2002 г. № 73-ФЗ "Об объектах культурного наследия (памятниках истории и культуры) народов Российской Федерации", Положением о комитете государственной охраны объектов культурного наследия Волгоградской области, утвержденным постановлением Администрации Волгоградской области от 19 декабря 2016 г. № 697-п, п р и к а з ы в а ю :

1. Утвердить описание местоположения границ защитных зон объектов культурного наследия:

1.1. "Братская могила советских воинов, погибших в период Сталинградской битвы", расположенного по адресу: Волгоградская область, Камышинский район, г. Камышин, п. Нефтебазы, согласно приложению 1;

1.2. "Братская могила советских воинов, погибших в период Сталинградской битвы", расположенного по адресу: Волгоградская область, Камышинский район, г. Камышин, на южной окраине города, согласно приложению 2;

1.3. "Братская могила советских воинов, погибших в период Сталинградской битвы", расположенного по адресу: Волгоградская область, Камышинский район, с. Средняя Камышинка, центр, согласно приложению 3;

1.4. "Братская могила красноармейцев, погибших в борьбе за власть Советов", расположенного по адресу: Волгоградская область, Камышинский район, с. Щербаковка, у школы, согласно приложению 4;

1.5. "Братская могила красных партизан, погибших в годы гражданской войны за власть Советов", расположенного по адресу: Волгоградская область, Камышинский район, с. Антиповка, согласно приложению 5;

1.6. "Церковь Архангела Михаила", расположенного по адресу: Волгоградская область, Камышинский район, с. Антиповка, согласно приложению 6;

1.7. "Братская могила летчиков, погибших в авиакатастрофе в период Сталинградской битвы", расположенного по адресу: Волгоградская область, Камышинский район, с. Лебяжье, Парк, согласно приложению 7;

1.8. "Могила Нежинского Н.П., погибшего в годы гражданской войны в борьбе за власть Советов", расположенного по адресу: Волгоградская область, Котовский район, г. Котово, территория Михайло-Архангельской церкви, согласно приложению 8;

1.9. "Братская могила участников гражданской войны и советских воинов, погибших в период Сталинградской битвы", расположенного по адресу: Волгоградская область, Котовский район, г. Котово (Котово 2), гражданское кладбище, согласно приложению 9;

1.10. "Братская могила советских воинов, погибших в период Сталинградской битвы", расположенного по адресу: Волгоградская область, Котовский район, ст. Лапшинская, привокзальная площадь, согласно приложению 10;

1.11. "Могила председателя колхоза "Красное знамя" Чумадина А.А.", расположенного по адресу: Волгоградская область, Котовский район, с. Гордиенки, согласно приложению 11.

2. Утвердить режим использования земель в границах защитных зон объектов культурного наследия, расположенных на территории Камышинского и Котовского районов Волгоградской области, согласно приложению 12.

3. Признать утратившими силу:


приказ комитета государственной охраны объектов культурного наследия Волгоградской области от 27 января 2021 г. № 21 "Об утверждении описания местоположения границ защитных зон объектов культурного наследия, расположенных на территории Камышинского района Волгоградской области, режима использования земель в границах защитных зон";

приложения 1, 3, 4 к приказу комитета государственной охраны объектов культурного наследия Волгоградской области от 05 февраля 2021 г. № 44 "Об утверждении описания местоположения границ защитных зон объектов культурного наследия, расположенных на территории Котовского района Волгоградской области, режима использования земель в границах защитных зон";

приказ комитета государственной охраны объектов культурного наследия Волгоградской области от 05 апреля 2021 г. № 271 "Об утверждении описания местоположения границ защитных зон объектов культурного наследия, расположенных на территории городского округа - город Камышин Волгоградской области, режима использования земель в границах защитных зон".

4. Настоящий приказ вступает в силу со дня его подписания и подлежит официальному опубликованию.

Председатель комитета



А.Ю.Баженов

ПРИЛОЖЕНИЕ 1

к приказу комитета
государственной охраны
объектов культурного
наследия Волгоградской области

от 13.12.2022 № 704

Описание местоположения границ защитной зоны объекта культурного наследия регионального значения "Братская могила советских воинов, погибших в период Сталинградской битвы", расположенного по адресу:
Волгоградская область, Камышинский район, г. Камышин, п. Нефтебазы

1. Графическое описание местоположения границ защитной зоны объекта культурного наследия регионального значения "Братская могила советских воинов, погибших в период Сталинградской битвы", расположенного по адресу:
Волгоградская область, Камышинский район, г. Камышин, п. Нефтебазы

1.1. Сведения о защитной зоне объекта культурного наследия регионального значения "Братская могила советских воинов, погибших в период Сталинградской битвы", расположенного по адресу: Волгоградская область, Камышинский район, г. Камышин, п. Нефтебазы
(далее именуется – защитная зона)

№ п/п	Характеристика защитной зоны	Описание характеристик защитной зоны
1	2	3
1.	Местоположение защитной зоны	Волгоградская область, Камышинский район, г. Камышин, п. Нефтебазы
2.	Площадь +/- величина погрешности определения площади ($P \pm \Delta P$)	39080 кв.м +/- 69 кв.м
3.	Иные характеристики защитной зоны	-

1.2. Сведения о местоположении границ защитной зоны

1.2.3. Система координат: МСК-34 зона 2.

1.2.4. Сведения о характерных точках границ защитной зоны:

Обозначение характерных точек границ	Координаты (метров)		Метод определения координат характерной точки	Средняя квадратическая погрешность положения характерной точки (M _t) (метров)	Описание обозначения точки на местности (при наличии)	
	X	Y				
1	2	3	4	5	6	
н5	638930,80	2256810,61	спутниковых геодезических измерений (определений)	0,1	-	
н6	638932,36	2256832,45		0,1	-	
н7	638926,17	2256871,35		0,1	-	
н8	638908,50	2256901,90		0,1	-	
н9	638883,38	2256923,40		0,1	-	
н10	638861,56	2256936,36		0,1	-	
н11	638816,67	2256943,60		0,1	-	
н12	638774,87	2256931,43		0,1	-	
н13	638740,23	2256905,37		0,1	-	
н14	638717,53	2256871,52		0,1	-	
н15	638711,41	2256847,54		0,1	-	
н16	638709,98	2256824,89		0,1	-	
н17	638717,10	2256782,24		0,1	-	
н18	638741,16	2256746,66		0,1	-	
н19	638777,00	2256725,38		0,1	-	
н20	638809,77	2256716,19		0,1	-	
н21	638838,01	2256717,49		0,1	-	
н22	638867,82	2256723,60		0,1	-	
н23	638903,36	2256747,69		0,1	-	
н24	638923,24	2256777,90		0,1	-	
н5	638930,80	2256810,61		0,1	-	
н1	638809,85	2256819,83		спутниковых геодезических измерений (определений)	0,1	-
н2	638829,38	2256817,27			0,1	-
н3	638832,69	2256840,62			0,1	-
н4	638813,57	2256843,65	0,1		-	
н1	638809,85	2256819,83	0,1		-	

1.3. План границ защитной зоны¹

Условные обозначения:

- n1 - характерная точка границы защитной зоны;
- - граница защитной зоны объекта культурного наследия;
- 34:36:000007 - обозначение кадастрового квартала.

¹ Адрес объекта культурного наследия указан в соответствии со сведениями из Единого государственного реестра объектов культурного наследия (памятников истории и культуры) народов Российской Федерации. Фактическое местоположение объекта культурного наследия: Волгоградская область, г. Камышин, ул. Казанская, 35а.

ПРИЛОЖЕНИЕ 2

к приказу комитета
государственной охраны
объектов культурного
наследия Волгоградской области

от 13.12.2022 № 704

Описание местоположения границ защитной зоны объекта культурного наследия регионального значения "Братская могила советских воинов, погибших в период Сталинградской битвы", расположенного по адресу: Волгоградская область, Камышинский район, г. Камышин, на южной окраине города

1. Графическое описание местоположения границ защитной зоны объекта культурного наследия регионального значения "Братская могила советских воинов, погибших в период Сталинградской битвы", расположенного по адресу: Волгоградская область, Камышинский район, г. Камышин, на южной окраине города

1.1. Сведения о защитной зоне объекта культурного наследия регионального значения "Братская могила советских воинов, погибших в период Сталинградской битвы", расположенного по адресу: Волгоградская область, Камышинский район, г. Камышин, на южной окраине города
(далее именуется – защитная зона)

№ п/п	Характеристика защитной зоны	Описание характеристик защитной зоны
1	2	3
1.	Местоположение защитной зоны	Волгоградская область, Камышинский район, г. Камышин, на южной окраине города
2.	Площадь +/- величина погрешности определения площади ($P \pm \Delta P$)	53794 кв.м +/- 81 кв.м
3.	Иные характеристики защитной зоны	-

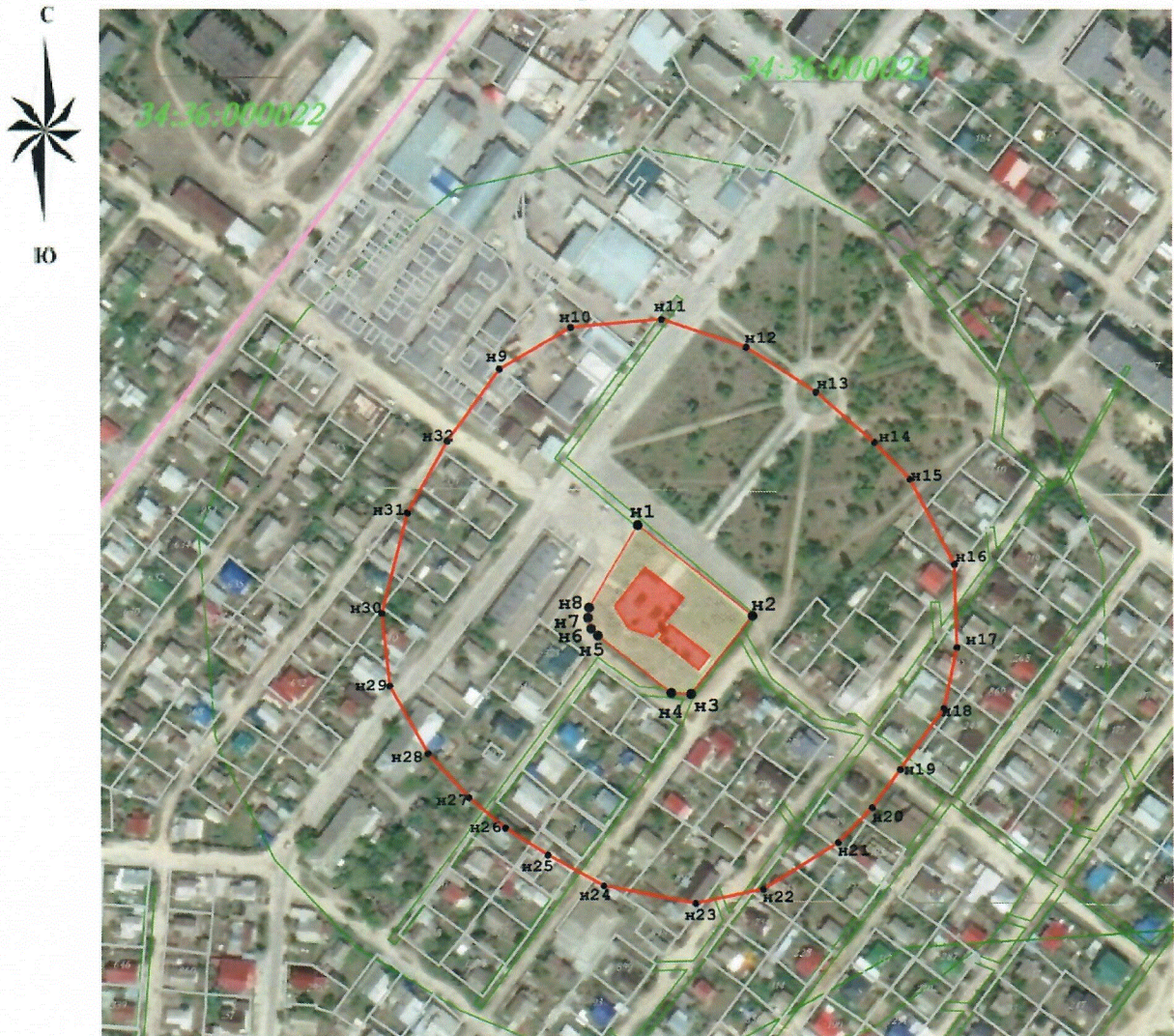
1.2. Сведения о местоположении границ защитной зоны

1.2.3. Система координат: МСК-34 зона 2.

1.2.4. Сведения о характерных точках границ защитной зоны:

Обозначение характерных точек границ	Координаты (метров)		Метод определения координат характерной точки	Средняя квадратическая погрешность положения характерной точки (M _t) (метров)	Описание обозначения точки на местности (при наличии)
	X	Y			
1	2	3	4	5	6
н9	634179,86	2253155,50		0,1	-
н10	634199,66	2253189,70		0,1	-
н11	634203,53	2253233,44		0,1	-
н12	634190,14	2253274,19		0,1	-
н13	634168,85	2253307,53		0,1	-
н14	634144,67	2253335,66		0,1	-
н15	634126,98	2253352,65		0,1	-
н16	634086,53	2253373,86		0,1	-
н17	634046,60	2253374,99		0,1	-
н18	634017,36	2253368,74		0,1	-
н19	633988,22	2253347,80		0,1	-
н20	633970,00	2253334,13	спутниковых геодезических измерений (определений)	0,1	-
н21	633953,34	2253317,76		0,1	-
н22	633930,89	2253281,72		0,1	-
н23	633924,11	2253249,20		0,1	-
н24	633932,50	2253205,17		0,1	-
н25	633947,29	2253178,30		0,1	-
н26	633960,30	2253157,97		0,1	-
н27	633974,74	2253140,40		0,1	-
н28	633995,71	2253120,74		0,1	-
н29	634028,06	2253102,34		0,1	-
н30	634062,92	2253098,64		0,1	-
н31	634110,85	2253110,95		0,1	-
н32	634145,23	2253130,27		0,1	-
н5	634179,86	2253155,50		0,1	-
н1	634104,96	2253221,80		0,1	-
н2	634061,77	2253276,84		0,1	-
н3	634024,26	2253247,26		0,1	-
н4	634024,69	2253237,77	спутниковых геодезических измерений (определений)	0,1	-
н5	634052,28	2253202,52		0,1	-
н6	634055,60	2253199,23		0,1	-
н7	634060,88	2253197,72		0,1	-
н8	634065,71	2253198,31		0,1	-
н1	634104,96	2253221,80		0,1	-

1.3. План границ защитной зоны



Условные обозначения:

- n1 - характеристическая точка границы защитной зоны;
- - граница защитной зоны объекта культурного наследия;
- 34:36:000023 - обозначение кадастрового квартала.

ПРИЛОЖЕНИЕ 3

к приказу комитета
государственной охраны
объектов культурного
наследия Волгоградской области

от 13.12.2022 № 704

Описание местоположения границ защитной зоны объекта культурного наследия регионального значения "Братская могила советских воинов, погибших в период Сталинградской битвы", расположенного по адресу:
Волгоградская область, Камышинский район, с. Средняя Камышинка, центр

1. Графическое описание местоположения границ защитной зоны объекта культурного наследия регионального значения "Братская могила советских воинов, погибших в период Сталинградской битвы", расположенного по адресу:
Волгоградская область, Камышинский район, с. Средняя Камышинка, центр

1.1. Сведения о защитной зоне объекта культурного наследия
регионального значения "Братская могила советских воинов, погибших
в период Сталинградской битвы", расположенного по адресу: Волгоградская
область, Камышинский район, с. Средняя Камышинка, центр
(далее именуется – защитная зона)

№ п/п	Характеристика защитной зоны	Описание характеристик защитной зоны
1	2	3
1.	Местоположение защитной зоны	Волгоградская область, Камышинский район, с. Средняя Камышинка, центр
2.	Площадь +/- величина погрешности определения площади ($P \pm \Delta P$)	32851 кв.м +/- 63 кв.м
3.	Иные характеристики защитной зоны	-

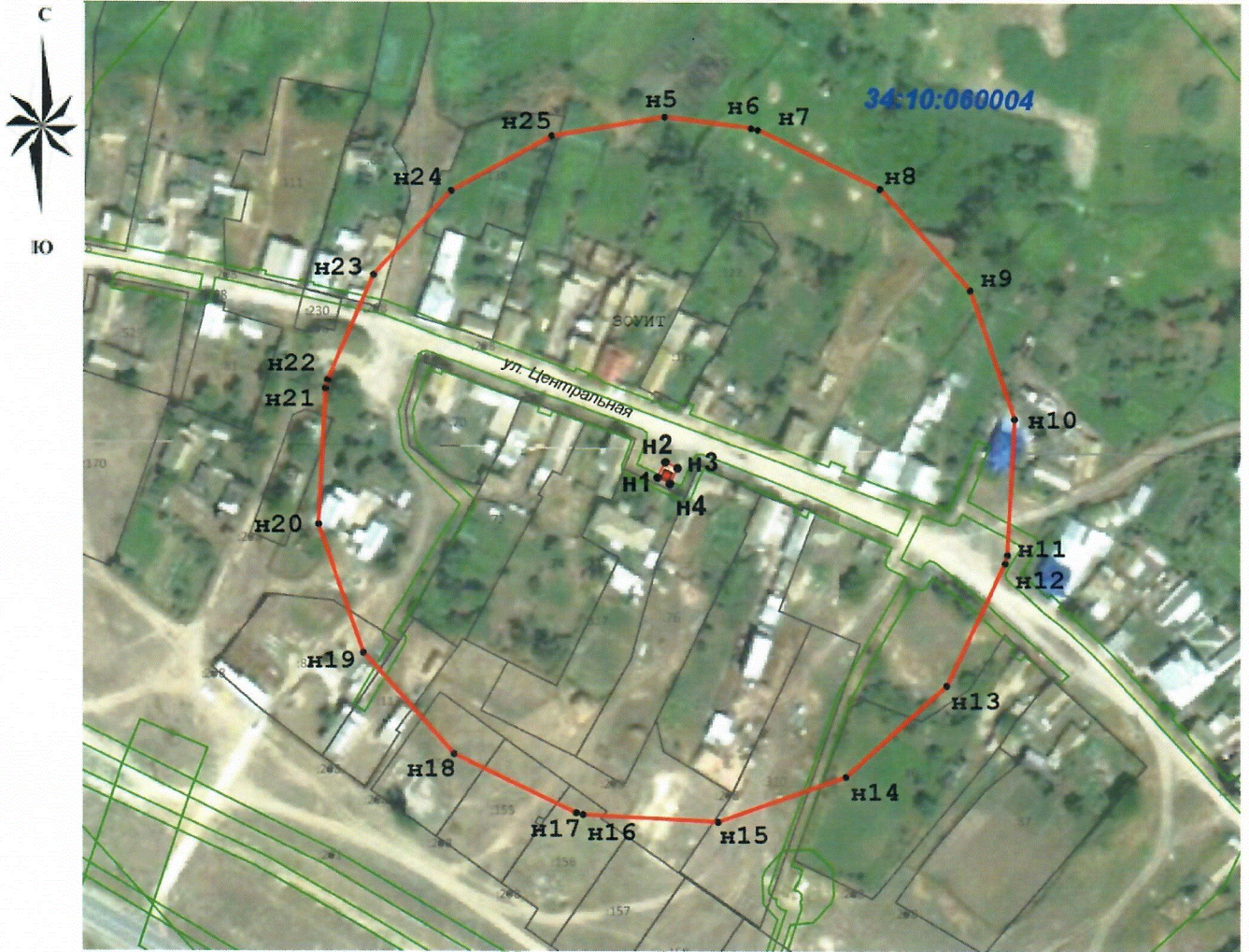
1.2. Сведения о местоположении границ защитной зоны

1.2.3. Система координат: МСК-34 зона 2.

1.2.4. Сведения о характерных точках границ защитной зоны:

Обозначение характерных точек границ	Координаты (метров)		Метод определения координат характерной точки	Средняя квадратическая погрешность положения характерной точки (M _t) (метров)	Описание обозначения точки на местности (при наличии)
	X	Y			
1	2	3	4	5	6
н5	639983,12	2244989,61		0,1	-
н6	639979,91	2245015,06		0,1	-
н7	639979,40	2245017,04		0,1	-
н8	639962,18	2245052,89		0,1	-
н9	639932,57	2245079,43		0,1	-
н10	639895,05	2245092,62		0,1	-
н11	639855,35	2245090,47		0,1	-
н12	639852,86	2245089,84		0,1	-
н13	639816,97	2245072,65		0,1	-
н14	639790,39	2245043,05		0,1	-
н15	639777,15	2245005,53	спутниковых геодезических измерений (определений)	0,1	-
н16	639779,28	2244965,79		0,1	-
н17	639779,79	2244963,82		0,1	-
н18	639 796,93	2244927,96		0,1	-
н19	639826,48	2244901,37		0,1	-
н20	639863,95	2244888,10		0,1	-
н21	639903,65	2244890,15		0,1	-
н22	639906,15	2244890,78		0,1	-
н23	639936,89	2244904,26		0,1	-
н24	639961,59	2244926,99		0,1	-
н25	639977,58	2244956,50	0,1	-	
н5	639983,12	2244989,61		0,1	-
н1	639877,73	2244987,71		0,1	-
н2	639882,20	2244989,95		0,1	-
н3	639880,41	2244993,53		0,1	-
н4	639875,93	2244991,31		0,1	-
н1	639877,73	2244987,71		0,1	-

1.3. План границ защитной зоны



Условные обозначения:

- n1 - характерная точка границы защитной зоны;
- - граница защитной зоны объекта культурного наследия;
- 34:10:060004 - обозначение кадастрового квартала.

ПРИЛОЖЕНИЕ 4

к приказу комитета
государственной охраны
объектов культурного
наследия Волгоградской области

от 13.12.2022 № 704

Описание местоположения границ защитной зоны объекта культурного наследия регионального значения "Братская могила красноармейцев, погибших в борьбе за власть Советов", расположенного по адресу: Волгоградская область, Камышинский район, с. Щербаковка, у школы

1. Графическое описание местоположения границ защитной зоны объекта культурного наследия регионального значения "Братская могила красноармейцев, погибших в борьбе за власть Советов", расположенного по адресу: Волгоградская область, Камышинский район, с. Щербаковка, у школы

1.1. Сведения о защитной зоне объекта культурного наследия регионального значения "Братская могила красноармейцев, погибших в борьбе за власть Советов", расположенного по адресу: Волгоградская область, Камышинский район, с. Щербаковка, у школы
(далее именуется – защитная зона)

№ п/п	Характеристика защитной зоны	Описание характеристик защитной зоны
1	2	3
1.	Местоположение защитной зоны	Волгоградская область, Камышинский район, с. Щербаковка, у школы
2.	Площадь +/- величина погрешности определения площади ($P \pm \Delta P$)	31841 кв.м +/- 62 кв.м
3.	Иные характеристики защитной зоны	-

1.2. Сведения о местоположении границ защитной зоны

1.2.3. Система координат: МСК-34 зона 2.

1.2.4. Сведения о характерных точках границ защитной зоны:

Обозначение характерных точек границ	Координаты (метров)		Метод определения координат характерной точки	Средняя квадратическая погрешность положения характерной точки (M _t) (метров)	Описание обозначения точки на местности (при наличии)
	X	Y			
1	2	3	4	5	6
н5	683193,18	2279892,58	спутниковых геодезических измерений (определений)	0,1	-
н6	683185,42	2279931,62		0,1	-
н7	683163,31	2279964,71		0,1	-
н8	683130,22	2279986,82		0,1	-
н9	683091,18	2279994,58		0,1	-
н10	683052,15	2279986,82		0,1	-
н11	683019,06	2279964,71		0,1	-
н12	682996,94	2279931,62		0,1	-
н13	682989,18	2279892,58		0,1	-
н14	682996,94	2279853,55		0,1	-
н15	683019,06	2279820,46		0,1	-
н16	683052,15	2279798,35		0,1	-
н17	683091,18	2279790,58		0,1	-
н18	683130,22	2279798,35		0,1	-
н19	683163,31	2279820,46		0,1	-
н20	683185,42	2279853,55		0,1	-
н5	683193,18	2279892,58		0,1	-
н1	683091,53	2279889,56		0,1	-
н2	683093,10	2279893,24		0,1	-
н3	683090,62	2279894,30		0,1	-
н4	683089,05	2279890,62	0,1	-	
н1	683091,53	2279889,56	0,1	-	

1.3. План границ защитной зоны



Условные обозначения:

- n1 - характерная точка границы защитной зоны;
- - граница защитной зоны объекта культурного наследия;
- 34:10:030006 - обозначение кадастрового квартала.

ПРИЛОЖЕНИЕ 5

к приказу комитета
государственной охраны
объектов культурного
наследия Волгоградской области

от 13.12.2022 № 704

Описание местоположения границ защитной зоны объекта культурного наследия регионального значения "Братская могила красных партизан, погибших в годы гражданской войны за власть Советов", расположенного по адресу: Волгоградская область, Камышинский район, с. Антиповка

1. Графическое описание местоположения границ защитной зоны объекта культурного наследия регионального значения "Братская могила красных партизан, погибших в годы гражданской войны за власть Советов", расположенного по адресу: Волгоградская область, Камышинский район, с. Антиповка

1.1. Сведения о защитной зоне объекта культурного наследия регионального значения "Братская могила красных партизан, погибших в годы гражданской войны за власть Советов", расположенного по адресу:
Волгоградская область, Камышинский район, с. Антиповка

(далее именуется – защитная зона)

№ п/п	Характеристика защитной зоны	Описание характеристик защитной зоны
1	2	3
1.	Местоположение защитной зоны	Волгоградская область, Камышинский район, с. Антиповка
2.	Площадь +/- величина погрешности определения площади ($P \pm \Delta P$)	34943 кв.м +/- 65 кв.м
3.	Иные характеристики защитной зоны	-

1.2. Сведения о местоположении границ защитной зоны

1.2.3. Система координат: МСК-34 зона 2.

1.2.4. Сведения о характерных точках границ защитной зоны:

Обозначение характерных точек границ	Координаты (метров)		Метод определения координат характерной точки	Средняя квадратическая погрешность положения характерной точки (M _t) (метров)	Описание обозначения точки на местности (при наличии)
	X	Y			
1	2	3	4	5	6
н9	607499,94	2247352,84		0,1	-
н10	607525,72	2247359,46		0,1	-
н11	607549,06	2247372,29		0,1	-
н12	607568,46	2247390,52		0,1	-
н13	607582,73	2247412,99		0,1	-
н14	607590,96	2247438,31		0,1	-
н15	607592,84	2247458,22		0,1	-
н16	607589,51	2247484,63		0,1	-
н17	607576,31	2247515,13		0,1	-
н18	607559,34	2247535,64		0,1	-
н19	607537,80	2247551,29		0,1	-
н20	607513,04	2247561,09	спутниковых геодезических измерений (определений)	0,1	-
н21	607486,63	2247564,43		0,1	-
н22	607460,21	2247561,09		0,1	-
н23	607435,46	2247551,29		0,1	-
н24	607413,92	2247535,64		0,1	-
н25	607396,95	2247515,13		0,1	-
н26	607385,61	2247491,04		0,1	-
н27	607380,62	2247464,89		0,1	-
н28	607382,30	2247438,31		0,1	-
н29	607390,52	2247412,99		0,1	-
н30	607404,79	2247390,52		0,1	-
н31	607424,20	2247372,29		0,1	-
н32	607447,53	2247359,46		0,1	-
н33	607473,31	2247352,84		0,1	-
н9	607499,94	2247352,84		0,1	-
н1	607474,87	2247451,05	спутниковых геодезических измерений (определений)	0,1	-
н2	607480,29	2247453,13		0,1	-
н3	607481,33	2247450,42		0,1	-
н4	607491,22	2247454,23		0,1	-
н5	607487,95	2247462,72		0,1	-
н6	607478,06	2247458,92		0,1	-
н7	607478,78	2247457,05		0,1	-
н8	607473,37	2247454,97		0,1	-
н1	607474,87	2247451,05		0,1	-

1.3. План границ защитной зоны



Условные обозначения:

- n1 - характерная точка границы защитной зоны;
- - граница защитной зоны объекта культурного наследия;
- 34:10:130003 - обозначение кадастрового квартала.

ПРИЛОЖЕНИЕ 6

к приказу комитета
государственной охраны
объектов культурного
наследия Волгоградской области

от 13.12.2022 № 704

Описание местоположения границ защитной зоны объекта культурного наследия регионального значения "Церковь Архангела Михаила", расположенного по адресу: Волгоградская область, Камышинский район, с. Антиповка

1. Графическое описание местоположения границ защитной зоны объекта культурного наследия регионального значения "Церковь Архангела Михаила", расположенного по адресу: Волгоградская область, Камышинский район, с. Антиповка

1.1. Сведения о защитной зоне объекта культурного наследия регионального значения "Церковь Архангела Михаила", расположенного по адресу: Волгоградская область, Камышинский район, с. Антиповка
(далее именуется – защитная зона)

№ п/п	Характеристика защитной зоны	Описание характеристик защитной зоны
1	2	3
1.	Местоположение защитной зоны	Волгоградская область, Камышинский район, с. Антиповка
2.	Площадь +/- величина погрешности определения площади ($P \pm \Delta P$)	43145 кв.м +/- 73 кв.м
3.	Иные характеристики защитной зоны	-

1.2. Сведения о местоположении границ защитной зоны

1.2.3. Система координат: МСК-34 зона 2.

1.2.4. Сведения о характерных точках границ защитной зоны:

Обозначение характерных точек границ	Координаты (метров)		Метод определения координат характерной точки	Средняя квадратическая погрешность положения характерной точки (M _Г) (метров)	Описание обозначения точки на местности (при наличии)
	X	Y			
1	2	3	4	5	6
н5	607609,00	2247299,08	спутниковых геодезических измерений (определений)	0,1	-
н6	607607,99	2247329,67		0,1	-
н7	607602,03	2247355,80		0,1	-
н8	607594,91	2247376,11		0,1	-
н9	607576,76	2247399,60		0,1	-
н10	607537,66	2247419,25		0,1	-
н11	607494,84	2247424,94		0,1	-
н12	607476,34	2247423,37		0,1	-
н13	607448,46	2247416,54		0,1	-
н14	607430,20	2247408,28		0,1	-
н15	607418,68	2247397,12		0,1	-
н16	607406,97	2247383,36		0,1	-
н17	607397,21	2247363,54		0,1	-
н18	607388,82	2247327,44		0,1	-
н19	607387,26	2247304,83		0,1	-
н20	607388,72	2247278,08		0,1	-
н21	607391,15	2247262,39		0,1	-
н22	607397,40	2247244,52		0,1	-
н23	607405,81	2247228,09		0,1	-
н24	607417,64	2247213,24		0,1	-
н25	607436,56	2247199,97		0,1	-
н26	607462,77	2247186,02		0,1	-
н27	607486,72	2247182,00		0,1	-
н28	607498,76	2247182,59		0,1	-
н29	607521,24	2247185,20		0,1	-
н30	607548,35	2247192,75		0,1	-
н31	607574,65	2247207,21		0,1	-
н32	607588,30	2247222,91		0,1	-
н33	607599,04	2247243,22		0,1	-
н34	607606,14	2247268,45		0,1	-
н5	607609,00	2247299,08		0,1	-
н1	607488,79	2247325,03		0,1	-
н2	607488,62	2247282,62		0,1	-
н3	607508,85	2247282,51		0,1	-
н4	607508,99	2247324,95	0,1	-	
н1	607488,79	2247325,03	0,1	-	

1.3. План границ защитной зоны²

Условные обозначения:

- n1 - характерная точка границы защитной зоны;
- - граница защитной зоны объекта культурного наследия;
- 34:101:130003 - обозначение кадастрового квартала.

² Адрес объекта культурного наследия указан в соответствии со сведениями из Единого государственного реестра объектов культурного наследия (памятников истории и культуры) народов Российской Федерации. Фактическое местоположение объекта культурного наследия: Волгоградская область, Камышинский район, с. Антиповка, ул. Ленина, 64в.

ПРИЛОЖЕНИЕ 7

к приказу комитета
государственной охраны
объектов культурного
наследия Волгоградской области

от 13.12.2022 № 704

Описание местоположения границ защитной зоны объекта культурного наследия регионального значения "Братская могила летчиков, погибших в авиакатастрофе в период Сталинградской битвы", расположенного по адресу:
Волгоградская область, Камышинский район, с. Лебяжье, Парк

1. Графическое описание местоположения границ защитной зоны объекта культурного наследия регионального значения "Братская могила летчиков, погибших в авиакатастрофе в период Сталинградской битвы", расположенного по адресу: Волгоградская область, Камышинский район, с. Лебяжье, Парк

1.1. Сведения о защитной зоне объекта культурного наследия регионального значения "Братская могила летчиков, погибших в авиакатастрофе в период Сталинградской битвы", расположенного по адресу:
Волгоградская область, Камышинский район, с. Лебяжье, Парк
(далее именуется – защитная зона)

№ п/п	Характеристика защитной зоны	Описание характеристик защитной зоны
1	2	3
1.	Местоположение защитной зоны	Волгоградская область, Камышинский район, с. Лебяжье, Парк
2.	Площадь +/- величина погрешности определения площади ($P \pm \Delta P$)	34896 кв.м +/- 65 кв.м
3.	Иные характеристики защитной зоны	-

1.2. Сведения о местоположении границ защитной зоны

1.2.3. Система координат: МСК-34 зона 2.

1.2.4. Сведения о характерных точках границ защитной зоны:

Обозначение характерных точек границ	Координаты (метров)		Метод определения координат характерной точки	Средняя квадратическая погрешность положения характерной точки (M _t) (метров)	Описание обозначения точки на местности (при наличии)
	X	Y			
1	2	3	4	5	6
н5	645597,30	2240280,49		0,1	-
н6	645599,04	2240302,72		0,1	-
н7	645594,65	2240334,51		0,1	-
н8	645584,62	2240359,02		0,1	-
н9	645569,40	2240377,94		0,1	-
н10	645545,76	2240395,62		0,1	-
н11	645514,43	2240404,96		0,1	-
н12	645472,08	2240403,78		0,1	-
н13	645434,86	2240389,39		0,1	-
н14	645413,03	2240368,55		0,1	-
н15	645398,21	2240340,65		0,1	-
н16	645389,79	2240313,57	спутниковых геодезических измерений (определений)	0,1	-
н17	645390,33	2240281,35		0,1	-
н18	645403,98	2240244,22		0,1	-
н19	645430,73	2240214,53		0,1	-
н20	645467,68	2240197,46		0,1	-
н21	645493,43	2240193,12		0,1	-
н22	645521,90	2240195,59		0,1	-
н23	645550,65	2240209,02		0,1	-
н24	645575,09	2240230,49		0,1	-
н25	645590,23	2240257,96		0,1	-
н5	645597,30	2240280,49		0,1	-
н1	645496,28	2240293,51		0,1	-
н2	645499,09	2240305,90		0,1	-
н3	645492,20	2240307,46		0,1	-
н4	645489,38	2240295,08		0,1	-
н1	645496,28	2240293,51		0,1	-

1.3. План границ защитной зоны



Условные обозначения:

- n1 - характерная точка границы защитной зоны;
- - граница защитной зоны объекта культурного наследия.

ПРИЛОЖЕНИЕ 8

к приказу комитета
государственной охраны
объектов культурного
наследия Волгоградской области

от 13.12.2022 № 704

Описание местоположения границ защитной зоны объекта культурного наследия регионального значения "Могила Нежинского Н.П., погибшего в годы гражданской войны в борьбе за власть Советов", расположенного по адресу: Волгоградская область, Котовский район, г. Котово, территория Михайло-Архангельской церкви

1. Графическое описание местоположения границ защитной зоны объекта культурного наследия регионального значения "Могила Нежинского Н.П., погибшего в годы гражданской войны в борьбе за власть Советов", расположенного по адресу: Волгоградская область, Котовский район, г. Котово, территория Михайло-Архангельской церкви

1.1. Сведения о защитной зоне объекта культурного наследия регионального значения "Могила Нежинского Н.П., погибшего в годы гражданской войны в борьбе за власть Советов", расположенного по адресу: Волгоградская область, Котовский район, г. Котово, территория Михайло-Архангельской церкви (далее именуется – защитная зона)

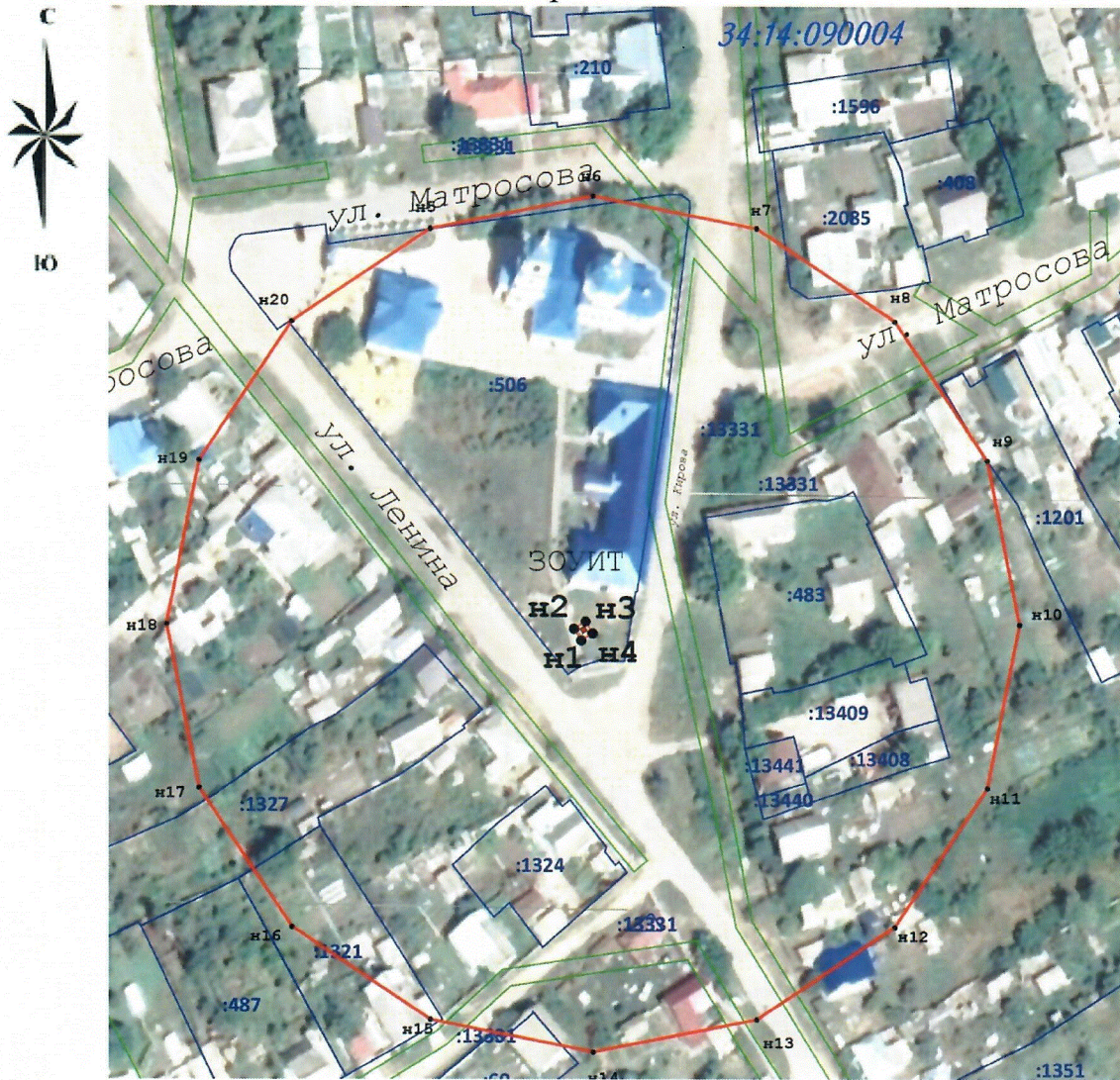
№ п/п	Характеристика защитной зоны	Описание характеристик защитной зоны
1	2	3
1.	Местоположение защитной зоны	Волгоградская область, Котовский район, г. Котово, территория Михайло-Архангельской церкви
2.	Площадь +/- величина погрешности определения площади ($P \pm \Delta P$)	30605 кв.м +/- 61 кв.м
3.	Иные характеристики защитной зоны	-

1.2. Сведения о местоположении границ защитной зоны

1.2.3. Система координат: МСК-34 зона 2.

1.2.4. Сведения о характерных точках границ защитной зоны:

Обозначение характерных точек границ	Координаты (метров)		Метод определения координат характерной точки	Средняя квадратическая погрешность положения характерной точки (M _t) (метров)	Описание обозначения точки на местности (при наличии)
	X	Y			
1	2	3	4	5	6
н5	661012,34	2212627,68	спутниковых геодезических измерений (определений)	0,1	-
н6	661019,95	2212665,95		0,1	-
н7	661012,34	2212704,22		0,1	-
н8	660990,66	2212736,66		0,1	-
н9	660958,22	2212758,34		0,1	-
н10	660919,95	2212765,95		0,1	-
н11	660881,68	2212758,34		0,1	-
н12	660849,24	2212736,66		0,1	-
н13	660827,56	2212704,22		0,1	-
н14	660819,95	2212665,95		0,1	-
н15	660827,56	2212627,68		0,1	-
н16	660849,24	2212595,24		0,1	-
н17	660881,68	2212573,56		0,1	-
н18	660919,95	2212565,95		0,1	-
н19	660958,22	2212573,56		0,1	-
н20	660990,66	2212595,24		0,1	-
н5	661012,34	2212627,68		0,1	-
н1	660916,14	2212663,17		0,1	-
н2	660918,86	2212661,43		0,1	-
н3	660920,54	2212664,20		0,1	-
н4	660917,80	2212665,83	0,1	-	
н1	660916,14	2212663,17	0,1	-	

1.3. План границ защитной зоны³

Условные обозначения:

- n1 - характерная точка границы защитной зоны;
- - граница защитной зоны объекта культурного наследия;
- 34:14:090004 - обозначение кадастрового квартала.

³ Адрес объекта культурного наследия указан в соответствии со сведениями из Единого государственного реестра объектов культурного наследия (памятников истории и культуры) народов Российской Федерации. Фактическое местоположение объекта культурного наследия: Волгоградская область, Котовский район, г. Котово, ул. Матросова, 11.

ПРИЛОЖЕНИЕ 9

к приказу комитета
государственной охраны
объектов культурного
наследия Волгоградской области

от 13.12.2022 № 704

Описание местоположения границ защитной зоны объекта культурного наследия регионального значения "Братская могила участников гражданской войны и советских воинов, погибших в период Сталинградской битвы", расположенного по адресу: Волгоградская область, Котовский район, г. Котово (Котово 2), гражданское кладбище

1. Графическое описание местоположения границ защитной зоны объекта культурного наследия регионального значения "Братская могила участников гражданской войны и советских воинов, погибших в период Сталинградской битвы", расположенного по адресу: Волгоградская область, Котовский район, г. Котово (Котово 2), гражданское кладбище

1.1. Сведения о защитной зоне объекта культурного наследия регионального значения "Братская могила участников гражданской войны и советских воинов, погибших в период Сталинградской битвы", расположенного по адресу: Волгоградская область, Котовский район, г. Котово(Котово 2), гражданское кладбище (далее именуется – защитная зона)

№ п/п	Характеристика защитной зоны	Описание характеристик защитной зоны
1	2	3
1.	Местоположение защитной зоны	Волгоградская область, Котовский район, г. Котово(Котово 2), гражданское кладбище
2.	Площадь +/- величина погрешности определения площади ($P \pm \Delta P$)	32145 кв.м +/- 63 кв.м
3.	Иные характеристики защитной зоны	-

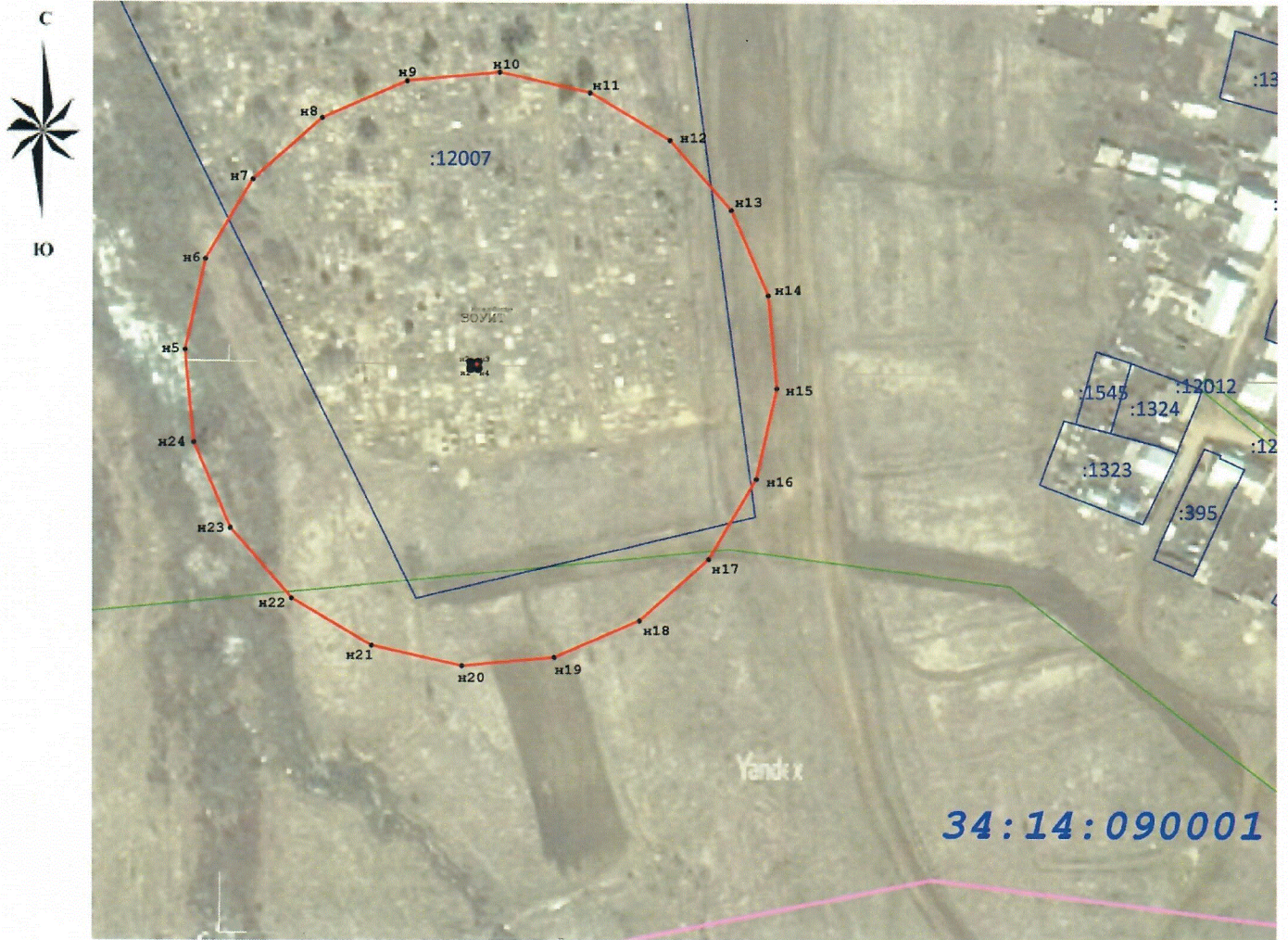
1.2. Сведения о местоположении границ защитной зоны

1.2.3. Система координат: МСК-34 зона 2.

1.2.4. Сведения о характерных точках границ защитной зоны:

Обозначение характерных точек границ	Координаты (метров)		Метод определения координат характерной точки	Средняя квадратическая погрешность положения характерной точки (M _t) (метров)	Описание обозначения точки на местности (при наличии)
	X	Y			
1	2	3	4	5	6
н5	663975,68	2208706,17	спутниковых геодезических измерений (определений)	0,1	-
н6	664006,83	2208713,13		0,1	-
н7	664034,29	2208729,37		0,1	-
н8	664055,40	2208753,31		0,1	-
н9	664068,07	2208782,60		0,1	-
н10	664071,08	2208814,37		0,1	-
н11	664064,11	2208845,51		0,1	-
н12	664047,87	2208872,98		0,1	-
н13	664023,93	2208894,09		0,1	-
н14	663994,64	2208906,76		0,1	-
н15	663962,87	2208909,77		0,1	-
н16	663931,73	2208902,80		0,1	-
н17	663904,26	2208886,56		0,1	-
н18	663883,16	2208862,62		0,1	-
н19	663870,48	2208833,33		0,1	-
н20	663867,48	2208801,56		0,1	-
н21	663874,44	2208770,42		0,1	-
н22	663890,68	2208742,95		0,1	-
н23	663914,62	2208721,84		0,1	-
н24	663943,91	2208709,17		0,1	-
н5	663975,68	2208706,17		0,1	-
н1	663969,55	2208804,51		0,1	-
н2	663971,55	2208804,51		0,1	-
н3	663971,55	2208806,91		0,1	-
н4	663969,55	2208806,91	0,1	-	
н1	663969,55	2208804,51	0,1	-	

1.3. План границ защитной зоны



Условные обозначения:

- н1 - характеристическая точка границы защитной зоны;
- - граница защитной зоны объекта культурного наследия;
- 34:14:090001 - обозначение кадастрового квартала.

ПРИЛОЖЕНИЕ 10

к приказу комитета
государственной охраны
объектов культурного
наследия Волгоградской области

от 13.12.2022 № 704

Описание местоположения границ защитной зоны объекта культурного наследия регионального значения "Братская могила советских воинов, погибших в период Сталинградской битвы", расположенного по адресу: Волгоградская область, Котовский район, ст. Лапшинская, привокзальная площадь

1. Графическое описание местоположения границ защитной зоны объекта культурного наследия регионального значения "Братская могила советских воинов, погибших в период Сталинградской битвы", расположенного по адресу: Волгоградская область, Котовский район, ст. Лапшинская, привокзальная площадь

1.1. Сведения о защитной зоне объекта культурного наследия регионального значения "Братская могила советских воинов, погибших в период Сталинградской битвы", расположенного по адресу: Волгоградская область, Котовский район, ст. Лапшинская, привокзальная площадь
(далее именуется – защитная зона)

№ п/п	Характеристика защитной зоны	Описание характеристик защитной зоны
1	2	3
1.	Местоположение защитной зоны	Волгоградская область, Котовский район, ст. Лапшинская, привокзальная площадь
2.	Площадь +/- величина погрешности определения площади ($P \pm \Delta P$)	36802 кв.м +/- 67 кв.м
3.	Иные характеристики защитной зоны	-

1.2. Сведения о местоположении границ защитной зоны

1.2.3. Система координат: МСК-34 зона 2.

1.2.4. Сведения о характерных точках границ защитной зоны:

Обозначение характерных точек границ	Координаты (метров)		Метод определения координат характерной точки	Средняя квадратическая погрешность положения характерной точки (M _t) (метров)	Описание обозначения точки на местности (при наличии)
	X	Y			
1	2	3	4	5	6
н5	667356,94	2225143,38		0,1	-
н6	667344,78	2225193,34		0,1	-
н7	667310,90	2225232,01		0,1	-
н8	667310,59	2225232,23		0,1	-
н9	667283,90	2225246,20		0,1	-
н10	667282,13	2225246,84		0,1	-
н11	667240,44	2225252,98		0,1	-
н12	667199,56	2225242,70		0,1	-
н13	667165,74	2225217,55		0,1	-
н14	667144,12	2225181,38		0,1	-
н15	667143,31	2225179,12		0,1	-
н16	667137,18	2225137,43		0,1	-
н17	667147,47	2225096,57	спутниковых геодезических измерений (определений)	0,1	-
н18	667172,61	2225062,75		0,1	-
н19	667208,78	2225041,13		0,1	-
н20	667210,56	2225040,49		0,1	-
н21	667258,94	2225034,90		0,1	-
н22	667259,08	2225034,92		0,1	-
н23	667289,42	2225042,43		0,1	-
н24	667316,34	2225058,31		0,1	-
н25	667337,58	2225081,23		0,1	-
н26	667351,37	2225109,28		0,1	-
н27	667351,74	2225110,42	0,1	-	
н5	667356,94	2225143,38		0,1	-
н1	667250,72	2225136,92		0,1	-
н2	667239,46	2225143,60		0,1	-
н3	667243,07	2225150,44		0,1	-
н4	667252,08	2225145,80		0,1	-
н1	667250,72	2225136,92		0,1	-

1.3. План границ защитной зоны



Условные обозначения:

- n1 - характерная точка границы защитной зоны;
- - граница защитной зоны объекта культурного наследия;
- 34:14:130002 - обозначение кадастрового квартала.

ПРИЛОЖЕНИЕ 11

к приказу комитета
государственной охраны
объектов культурного
наследия Волгоградской области

от 13.12.2022 № 704

Описание местоположения границ защитной зоны объекта культурного наследия регионального значения "Могила председателя колхоза "Красное знамя" Чумадина А.А.", расположенного по адресу: Волгоградская область, Котовский район, с. Гордиенки

1. Графическое описание местоположения границ защитной зоны объекта культурного наследия регионального значения "Могила председателя колхоза "Красное знамя" Чумадина А.А.", расположенного по адресу: Волгоградская область, Котовский район, с. Гордиенки

1.1. Сведения о защитной зоне объекта культурного наследия регионального значения "Могила председателя колхоза "Красное знамя" Чумадина А.А.", расположенного по адресу: Волгоградская область, Котовский район, с. Гордиенки (далее именуется – защитная зона)

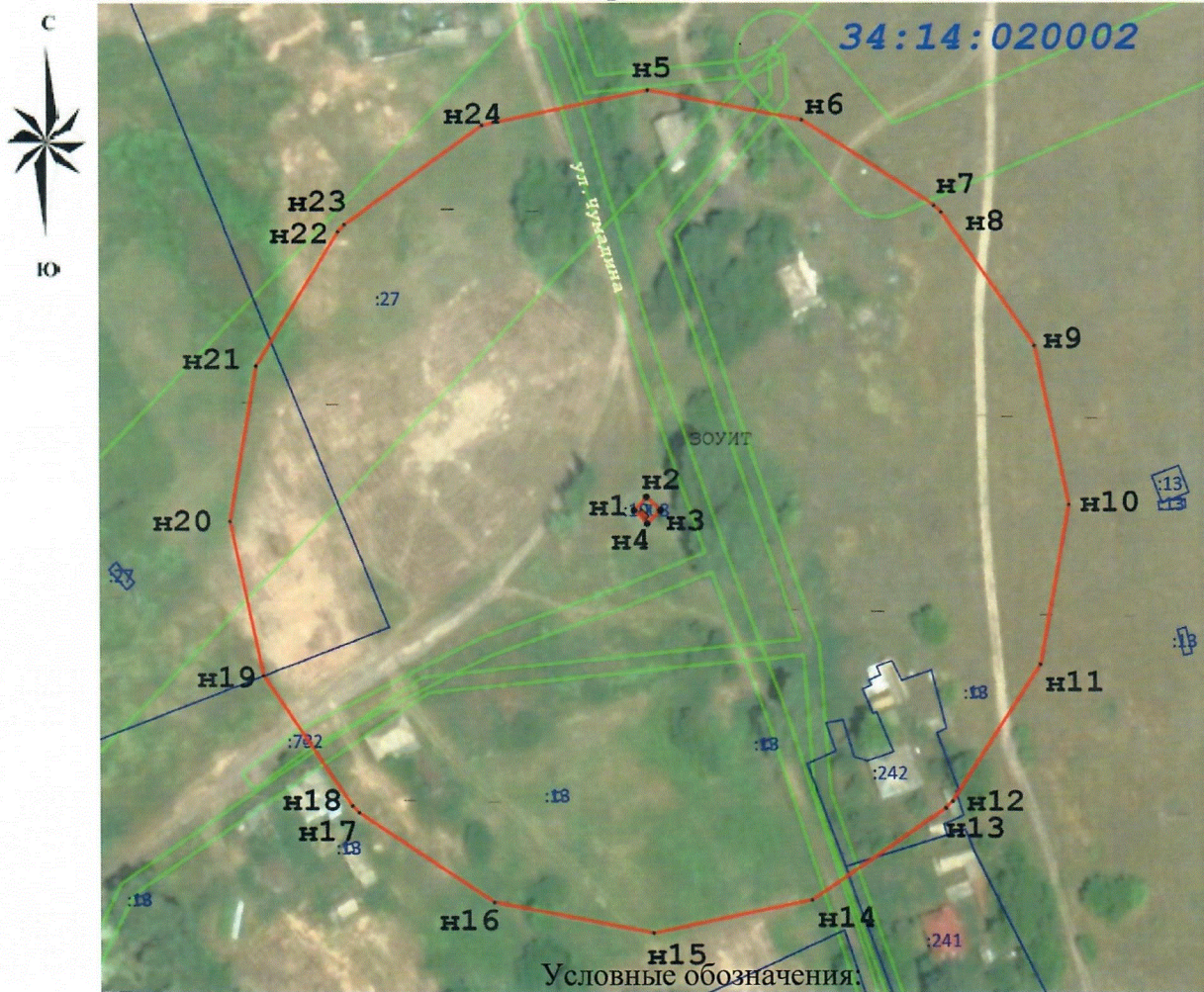
№ п/п	Характеристика защитной зоны	Описание характеристик защитной зоны
1	2	3
1.	Местоположение защитной зоны	Волгоградская область, Котовский район, с. Гордиенки
2.	Площадь +/- величина погрешности определения площади ($P \pm \Delta P$)	32793 кв.м +/- 63 кв.м
3.	Иные характеристики защитной зоны	-

1.2. Сведения о местоположении границ защитной зоны

1.2.3. Система координат: МСК-34 зона 2.

1.2.4. Сведения о характерных точках границ защитной зоны:

Обозначение характерных точек границ	Координаты (метров)		Метод определения координат характерной точки	Средняя квадратическая погрешность положения характерной точки (M _t) (метров)	Описание обозначения точки на местности (при наличии)
	X	Y			
1	2	3	4	5	6
н5	691437,07	2201571,13	спутниковых геодезических измерений (определений)	0,1	-
н6	691429,72	2201609,21		0,1	-
н7	691408,69	2201641,78		0,1	-
н8	691407,03	2201643,52		0,1	-
н9	691374,20	2201666,41		0,1	-
н10	691335,10	2201674,91		0,1	-
н11	691295,74	2201667,71		0,1	-
н12	691262,17	2201645,93		0,1	-
н13	691260,48	2201644,29		0,1	-
н14	691237,87	2201611,22		0,1	-
н15	691229,72	2201571,99		0,1	-
н16	691237,32	2201532,64		0,1	-
н17	691259,48	2201499,27		0,1	-
н18	691261,13	2201497,62		0,1	-
н19	691293,23	2201475,86		0,1	-
н20	691331,13	2201467,66		0,1	-
н21	691369,36	2201474,19		0,1	-
н22	691402,39	2201494,52		0,1	-
н23	691404,08	2201496,08		0,1	-
н24	691428,45	2201530,15		0,1	-
н5	691437,07	2201571,13		0,1	-
н1	691333,65	2201567,46		0,1	-
н2	691336,98	2201570,52		0,1	-
н3	691333,72	2201573,92		0,1	-
н4	691330,42	2201570,70	0,1	-	
н1	691333,65	2201567,46	0,1	-	

1.3. План границ защитной зоны⁴

- n1 - характерная точка границы защитной зоны;
- - граница защитной зоны объекта культурного наследия;
- 34:14:020002** - обозначение кадастрового квартала.

⁴ Адрес объекта культурного наследия указан в соответствии со сведениями из Единого государственного реестра объектов культурного наследия (памятников истории и культуры) народов Российской Федерации. Фактическое местоположение объекта культурного наследия: Волгоградская область, Котовский район, с. Гордиенки, ул. Чумадина.

ПРИЛОЖЕНИЕ 12

к приказу комитета государственной
охраны объектов культурного наследия
Волгоградской области

от 13.12.2022 № 704

Режим использования земель в границах защитных зон объектов культурного наследия, расположенных на территории Камышинского и Котовского районов Волгоградской области

В границах защитных зон объектов культурного наследия, расположенных на территории Камышинского и Котовского районов Волгоградской области, запрещаются строительство объектов капитального строительства и их реконструкция, связанная с изменением их параметров (высоты, количества этажей, площади), за исключением строительства и реконструкции линейных объектов.