



КОМИТЕТ ПРИРОДНЫХ РЕСУРСОВ, ЛЕСНОГО ХОЗЯЙСТВА
И ЭКОЛОГИИ ВОЛГОГРАДСКОЙ ОБЛАСТИ
(ОБЛКОМПРИРОДЫ)

ПРИКАЗ

24.11.2022

1643-ОД

Волгоград

О внесении изменений в приказ комитета природных ресурсов, лесного хозяйства и экологии Волгоградской области от 05 декабря 2017 г. № 2497 "Об утверждении Порядка организации эколого-туристической деятельности на территории природных парков Волгоградской области"

В соответствии с пунктом 3.3 Положения о комитете природных ресурсов, лесного хозяйства и экологии Волгоградской области, утвержденного постановлением Администрации Волгоградской области от 19 декабря 2016 г. № 693-п "Об утверждении Положения о комитете природных ресурсов, лесного хозяйства и экологии Волгоградской области", п р и к а з ы в а ю:

1. Внести в приказ комитета природных ресурсов, лесного хозяйства и экологии Волгоградской области от 05 декабря 2017 г. № 2497 "Об утверждении Порядка организации эколого-туристической деятельности на территории природных парков Волгоградской области" следующие изменения:

1.1. Пункт 1 дополнить абзацами следующего содержания:

"Порядок рассмотрения государственными бюджетными учреждениями Волгоградской области, осуществляющими управление природными парками, уведомлений о начале осуществления эколого-туристической деятельности на территории природного парка, а также ведения учета объектов рекреации, расположенных на территории природных парков Волгоградской области;

Порядок рассмотрения государственными бюджетными учреждениями Волгоградской области, осуществляющими управление природными парками, уведомлений о разработке и оборудовании на территории природного парка туристического маршрута и (или) экологической тропы, а также ведения учета туристических маршрутов и экологических троп, действующих на территории природных парков Волгоградской области;

Реестр туристических маршрутов и экологических троп, действующих на территории природных парков Волгоградской области.";

1.2. В Порядке организации эколого-туристической деятельности на территории природных парков Волгоградской области, утвержденном названным приказом:

1) в пункте 1.2:

а) в абзаце четвертом слова "кемпинги, а также детские оздоровительные лагеря, туристические базы, базы отдыха, санатории, объекты физической культуры и спорта, территории садоводства или огородничества, визит-центры природных парков" заменить словами "кемпинги (глэмпинги), а также детские оздоровительные лагеря, туристические базы, базы отдыха, санатории, объекты физической культуры и спорта, территории садоводства или огородничества, визит-центры, информационные центры (пункты), музеи.";

б) абзац восьмой дополнить предложением следующего содержания: "Глэмпинг представляет собой разновидность кемпинга с предоставлением рекреационной инфраструктуры и услуг повышенной комфортности.";

2) абзац третий пункта 2.2 дополнить словами ", а также туроператорами и турагентами";

3) в пункте 2.3:

а) абзац шестой после слов "на территории природных парков," дополнить словами "в порядке, установленном комитетом, а также";

б) абзац седьмой заменить абзацами следующего содержания:

"предоставляют рекреационные и (или) туристические услуги самостоятельно либо передают право на предоставление таких услуг иным лицам по результатам проведения аукционов на право заключения договоров доверительного управления.

Перечень объектов рекреации, расположенных на территории природных парков Волгоградской области (далее именуется – Перечень), утверждается приказом комитета.";

4) в пункте 2.4:

а) в абзаце первом слова "(детские оздоровительные лагеря, туристические базы, базы отдыха, санатории, объекты физической культуры и спорта, объекты дачной рекреации)" исключить;

б) дополнить пункт абзацами следующего содержания:

"Указанные лица уведомляют учреждение о начале осуществления такой деятельности не позднее 15 дней до начала фактического ее осуществления, при этом в уведомлении указывается о соблюдении лицом режима особой охраны природного парка.

Порядок рассмотрения уведомлений (включающий форму уведомления), а также ведения учета объектов рекреации, расположенных на территории природных парков, утверждается приказом комитета.";

5) пункты 2.5, 3.4, 4.1 изложить в следующей редакции:

"2.5 Лица, оказывающие услуги по организации экскурсионных туров и проведению экскурсий на территории природных парков, используют в своей деятельности туристические маршруты и (или) экологические тропы, разработанные и оборудованные:

учреждениями, при этом оказание данных услуг осуществляется на основании заключенных с учреждениями договоров доверительного управления;

лицами, указанными в абзаце третьем пункта 2.2 настоящего Порядка, при этом такое лицо уведомляет об этом учреждение в течение 15 дней со дня оборудования туристического маршрута и (или) экологической тропы в целях внесения в Реестр туристических маршрутов и экологических троп, действующих на территории природных парков Волгоградской области (далее – Реестр), утверждаемый приказом комитета.

Порядок рассмотрения уведомлений (включающий форму уведомления), а также ведения учета туристических маршрутов и экологических троп, действующих на территории природных парков Волгоградской области, утверждается приказом комитета.

Оказание услуг по организации экскурсионных туров и проведению экскурсий с использованием туристических маршрутов и экологических троп осуществляется с учетом допустимых норм посещения (рекреационной нагрузки).

Лица, оказывающие услуги по организации экскурсионных туров и проведению экскурсий по территории природных парков, принимают необходимые меры по соблюдению правил техники безопасности и противопожарной безопасности, санитарно-эпидемиологических правил, поддержанию общественного порядка и общепринятых норм поведения при проведении экскурсий, а также несут ответственность за нарушение природной среды и сохранность рекреационной инфраструктуры в результате пользования туристическим маршрутом или экологической тропой."

"3.4. Маршруты передвижения автотранспортных средств к объектам рекреации и места для размещения (стоянки) автотранспортных средств по территории природных парков приведены в приложении к Перечню."

"4.1. Организация рекреационных мероприятий на территориях природных парков осуществляется в местах, специально определенных для данных целей учреждением, по согласованию с учреждением.

Для согласования организатор рекреационного мероприятия не позднее, чем за 14 дней до планируемой даты его проведения, уведомляет учреждение посредством почтовой либо электронной связи в письменной форме с указанием места, даты, цели и формата проведения рекреационного мероприятия, а также предполагаемого количества участников.

В случае проведения рекреационного мероприятия на маршруте, проходящем вне специально определенных учреждением мест, организатор рекреационного мероприятия обращается в учреждение для согласования не позднее, чем за 20 дней до планируемой даты его проведения, с приложением картосхемы маршрута прохождения рекреационного мероприятия.

Учреждение согласовывает проведение рекреационного мероприятия либо отказывает в таком согласовании, о чем организатор рекреационного мероприятия уведомляется не позднее чем за 5 рабочих дней до планируемой даты его проведения.";

6) абзац второй пункта 3.1 изложить в следующей редакции:

"соблюдать режим природного парка и правила пребывания на территории природного парка;"

7) дополнить раздел IV новым пунктом 4.2 следующего содержания:

"4.2. Учреждение отказывает в согласовании рекреационного мероприятия в случае если:

цели и условия планируемого рекреационного мероприятия противоречат требованиям природоохранного законодательства, в том числе задачам природного парка и режиму его особой охраны;

предполагаемое количество участников превышает допустимую норму посещения (рекреационную нагрузку), установленную учреждением;

рекреационное мероприятие совпадает по месту и времени с другим согласованным ранее учреждением рекреационным мероприятием.

В случаях, предусмотренных абзацами третьим-четвертым настоящего пункта, учреждение вправе предложить организатору рекреационного мероприятия иное место или время его проведения на территории природного парка.";

8) пункты 4.2 - 4.4 считать пунктами 4.3 - 4.5 соответственно;

9) приложение к Порядку исключить;

1.2. Перечень объектов рекреации, расположенных на территории природных парков Волгоградской области, утвержденный названным приказом, изложить в новой редакции согласно приложению 1;

1.3. Дополнить приказ Порядком рассмотрения государственными бюджетными учреждениями Волгоградской области, осуществляющими управление природными парками, уведомлений о начале осуществления эколого-туристической деятельности на территории природного парка, а также ведения учета объектов рекреации, расположенных на территории природных парков Волгоградской области, Порядком рассмотрения государственными бюджетными учреждениями Волгоградской области, осуществляющими управление природными парками, уведомлений о разработке и оборудовании на территории природного парка туристического маршрута и (или) экологической тропы, а также ведения учета туристических маршрутов и экологических троп, действующих на территории природных парков Волгоградской области, и Реестром туристических маршрутов и экологических троп, действующих на территории природных парков Волгоградской области, согласно приложениям 2-4 соответственно;

1.4. Поручить государственным бюджетным учреждениям Волгоградской области, управляющим территорией природных парков Волгоградской области, привести ранее заключенные договоры

на предоставление рекреационных и (или) туристических услуг в соответствии с требованиями настоящего приказа в шестимесячный срок со дня его вступления в силу;

1.5. Признать утратившим силу приказ комитета природных ресурсов, лесного хозяйства и экологии Волгоградской области от 15 марта 2022 г. № 501-ОД "Об утверждении Реестра туристических маршрутов, действующих на территории природных парков Волгоградской области".

2. Настоящий приказ вступает в силу по истечении 10 дней со дня его официального опубликования.

Председатель комитета

А.С.Сивокос



Приложение 1

к приказу комитета природных ресурсов, лесного хозяйства и экологии Волгоградской области от 24.11.2022 № 1643-ОД

"Утвержден

приказом комитета природных ресурсов, лесного хозяйства и экологии Волгоградской области от 05.12.2017 № 2497

Перечень

объектов рекреации, расположенных на территории природных парков Волгоградской области

№ п/п	Наименование	Месторасположение	Площадь, га
1	2	3	4
Природный парк "Волго-Ахтубинская пойма"			
Визит-центры, информационные центры (пункты), музеи			
1.	Визит-центр ГБУ ВО "ГПШ "Волго-Ахтубинская пойма"	Ленинский район, г. Ленинск, ул. Ленина, 233	0,0716
2.	Визит-центр ГБУ ВО "ГПШ "Волго-Ахтубинская пойма"	Краснослободск, пл. Возрождения, 1	0,1
3.	Экоцентр "Лещевский" (ГБУ ВО "ГПШ "Волго-Ахтубинская пойма")	Ленинский район, хут. Лещев, ул. Павших Бойцов, д.17	0,02599
4.	"Виноградная Усадьба "Вилла София"	Среднеахтубинский район, п. Красный Буксир	4,4

5.	"Музей русской сказки"	Среднеахтубинский район, п. Кировец, ул. Ленина, 16	0,18
6.	"Пивоварня "Дубовая лапа"	Среднеахтубинский район, п. Третья карта, ул. Георгиевский стан, 1	2,2
7.	Реабилитационный центр "Обитель птиц"	Среднеахтубинский район, п. Сахарный, Среднеахтубинское лесничество, Сахарное участковое лесничество, квартал 35	63,19
8.	Ферма-парк крестьянско-фермерского хозяйства "Династия Колесовых"	Среднеахтубинский район, п. Третья карта	3,75
9.	Ферма-парк экзотических птиц "Калинин-парк"	Среднеахтубинский район, п. Калинин, ул. Калинина, 29а	0,25
Места массового отдыха			
1.	"Лето"	Среднеахтубинский район, р.п. Средняя Ахтуба, ул. Октябрьская, 2а	3,01
2.	"На Кашире"	Среднеахтубинский район, 3 км северо-восточнее п. Великий Октябрь	
"Зеленые стоянки"			
1.	"Ерик Яроватый"	Среднеахтубинский район, 1,2 км юго-западнее хут. Вязовка	0,1
2.	"Ерик Верблюд"	Среднеахтубинский район, 1,3 км северо-восточнее г. Краснослободск	47,0511
3.	"Озеро Запорное - 1"	Среднеахтубинский район, 2,1 км восточнее г. Краснослободск	0,1
4.	"Озеро Запорное - 2"	Среднеахтубинский район, 2,2 км восточнее г. Краснослободск	0,1
5.	"У Нептуна" (Ерик Гнилой)	Среднеахтубинский район, 1 км юго-западнее хут. Новенький	5,2973
6.	"Дубрава"	Среднеахтубинский район, 2,3 км восточнее хут. Закутский	0,4
7.	"Ерик Чайка-2"	Среднеахтубинский район, 2,8 км восточнее хут. Закутский	0,5
8.	"Ерик Чайка"	Среднеахтубинский район, 1,7 км восточнее хут. Закутский	0,1
9.	"Лесная поляна"	Среднеахтубинский район, 1,4 км восточнее хут. Закутский	0,1
10.	"Велосипедная стоянка"	Среднеахтубинский район, восточнее п. Колхозная Ахтуба	0,15

11.	"На Заречной"	Среднеахтубинский район, Колхозная Ахтуба, ул. Заречная, 56	0,094
12.	"Бакалда"	Среднеахтубинский район, южнее от г. Краснослободск	60,0957
13.	"Бакалда на Волге"	Среднеахтубинский район, г. Краснослободск, 1,6 км северо-западнее п. Вторая Пятилетка	2,1
14.	"Заплавное"	Ленинский район, с. Заплавное	3,0
15.	"Заяр"	Среднеахтубинский район, 1,3 км южнее хут. Заяр	6,8
16.	"Конная тропа"	Среднеахтубинский район, 2,2 км северо-восточнее г. Краснослободск	6,4
17.	"Красносадская"	Среднеахтубинский район, 0,5 км севернее хут. Красный Сад	1,4238
18.	"Ландышешевая дубрава"	Среднеахтубинский район, поворот к п. Великий Октябрь с трассы Краснослободск-Средняя Ахтуба, Среднеахтубинское участковое лесничество, квартал 40	12,2999
19.	"На берегу Ахтубы"	Среднеахтубинский район, поворот на п. Куйбышев от моста через р. Ахтуба, Среднеахтубинское участковое лесничество, квартал 28 а	1,12
20.	"На Волге"	Среднеахтубинский район, п. Вторая Пятилетка, Сахарное участковое лесничество, квартал 57, части выделов 21, 22, 2	1,1
21.	"Парк "Белый ветер"	Среднеахтубинский район, 1,5 км северо-восточнее п. Красный Буксир, Среднеахтубинское участковое лесничество, квартал 22, выдел 5, часть выдела 6	3,0
22.	"Речная"	Среднеахтубинский р-н, п. Куйбышев	1,61
23.	"Сахарный"	Среднеахтубинский район, севернее п. Сахарный	1,5
24.	"Сталинградская переправа"	Среднеахтубинский район, г. Краснослободск	3,678
25.	"Уют"	Волгоградская область, р-н. Среднеахтубинский, п. Великий Октябрь	0,8333
26.	"Шелковый путь"	Ленинский район, в 150 м юго-восточнее г. Ленинск	2,0
27.	"Тихий берег"	Среднеахтубинский район, г. Краснослободск	2,0777
28.	"Золотой берег"	Среднеахтубинский, 900 м на юго-запад от г. Краснослободск	1,67
29.	"Солнечный берег"	Ленинский район, Среднеахтубинское лесничество,	20,0

		Ленинское участковое лесничество, квартал 12, части выделов 1,13,14,15,16,17,18,19,76	
Смотровые площадки			
1.	"В гармонии с природой"	Ленинский район, хут. Лещев, ул. Павших борцов, 17	0,0016
2.	"Лотос"	Среднеахтубинский, примерно 1 км на юго-восток от хут. Зональный	0,09
Кемпинги, глэмпинги			
1.	Глэмпинг "Хайд"	Среднеахтубинский район, 2 км северо-восточнее п. Великий Октябрь	2,93
2.	Кемпинг "Заяр"	Среднеахтубинский район, примерно 1,5 км юго-восточнее хут. Заяр	2,2
3.	Кемпинг "Покровка"	Ленинский район, 2 км юго-восточнее с. Покровка	2,48
4.	Кемпинг "Тумака"	Среднеахтубинский, 0,5 км западнее хут. Прыщевка	5,1
Базы отдыха, туристические базы, санатории, объекты физической культуры и спорта			
<i>Ленинский муниципальный район</i>			
Бахтияровское сельское поселение			
1.	Туристическая база "Одиссея"	Ленинский район, южнее г. Ленинск	2,0
Заплавненское сельское поселение			
2.	База отдыха "Изумруд"	Ленинский район, 2 км юго-западнее с. Заплавное	5,0
Каршевитское сельское поселение			
3.	Туристическая база "Легучая рыба"	Ленинский район, юго-западнее с. Каршевитое	
4.	Туристическая база "Каршевитое"	Ленинский район, 1,4 км юго-восточнее с. Каршевитое	10,3
5.	База отдыха "Белкин дом"	Ленинский район, западнее с. Каршевитое	2,2
6.	База отдыха	Ленинский район, западнее с. Каршевитое	1,92
7.	База отдыха	Ленинский район, западнее с. Каршевитое	4,6
Покровское сельское поселение			
8.	Туристическая база	Ленинский район, 3 км восточнее с. Покровка	
9.	Туристическая база	Ленинский район, 3,5 км восточнее с. Покровка	2,48

10.	Рыболовная база "Покровка"	Ленинский район, 0,6 км юго-восточнее с. Покровка	3,0
<i>Светлоярский муниципальный район</i>			
Светлоярское городское поселение			
11.	Туристическая база керамического завода	Светлоярский район, 0,7 км юго-восточнее хут. Громки	2,1
12.	Туристическая база	Светлоярский район, 1,1 км юго-восточнее хут. Громки	0,94
<i>Среднеахтубинский муниципальный район</i>			
Ахтубинское сельское поселение			
13.	Туристическая база "Афина"	Среднеахтубинский район, 2 км восточнее п. Колхозная Ахтуба	11,6
14.	Туристическая база "ВАТИ"	Среднеахтубинский район, 1 км севернее моста через р. Ахтуба	4,9
15.	Туристическая база "Ивушка"	Среднеахтубинский район, 0,5 км севернее моста через р. Ахтуба	2,78
16.	База отдыха "Марафон"	Среднеахтубинский район, 1,5 км северо-восточнее хут. Новенький	7,9
17.	База отдыха "Осинки"	Среднеахтубинский район, примерно 1,25 км на юго-восток от ориентира хут. Новенький	3,7
18.	Парк-отель "Пересвет"	Среднеахтубинский район, западнее п. Колхозная Ахтуба	5,3
19.	Туристическая база "Солнечный остров"	Среднеахтубинский район, 1,6 км юго-восточнее хут. Новенький	12,6
20.	База отдыха	Среднеахтубинский район, 1,4 км восточнее п. Колхозная Ахтуба	1,9
21.	База отдыха "Золотая Дюна"	Среднеахтубинский район, 0,8 км северо-западнее моста через р. Ахтуба	1,6
22.	База отдыха "Тополя"	Среднеахтубинский район, восточнее п. Колхозная Ахтуба	1,1
23.	База отдыха "Отдых"	Среднеахтубинский район, восточнее п. Колхозная Ахтуба	3,2
24.	База отдыха "Шинник" ("Юность")	Среднеахтубинский район, восточнее п. Колхозная Ахтуба	1,9

25.	База отдыха "Юбилейная"	Среднеахтубинский район, восточнее п. Колхозная Ахтуба	1,62
26.	База отдыха "Каравай"	Среднеахтубинский район, восточнее п. Колхозная Ахтуба	3,0
27.	База отдыха "Автомобилист"	Среднеахтубинский район, восточнее п. Колхозная Ахтуба	2,0
28.	База отдыха "Нептун"	Среднеахтубинский район, 1,2 км южнее п. Рыбачий	5,0
29.	База отдыха	Среднеахтубинский район, 1,5 км южнее п. Рыбачий	2,58
30.	Туристическая база "Подшипник"	Среднеахтубинский район, 1 км северо-западнее хут. Тутов	8,15
31.	Профилакторий	Среднеахтубинский район, 0,9 км восточнее хут. Тутов	6,5
32.	Учебно-спортивный центр федерального государственного казенного образовательного учреждения высшего профессионального образования "Волгоградская академия Министерства внутренних дел Российской Федерации"	Среднеахтубинский район, северо-запад п. Рыбачий	6,5
33/1.	Резиденция "Andreef клуб"	Среднеахтубинский район, западнее п. Колхозная Ахтуба	1,9
33/2.	База отдыха "МОСТ"	Среднеахтубинский район, западнее п. Колхозная Ахтуба	2,44
34.	База отдыха	Среднеахтубинский район, 2,5 км юго-западнее хут. Новенький	8,3
Клетское сельское поселение			
35.	База отдыха "Машстрой"	Среднеахтубинский район, 1 км северо-западнее хут. Репино	5,5
36.	База отдыха "Репино"	Среднеахтубинский район, 0,7 км западнее хут. Репино	3,0
37.	База отдыха	Среднеахтубинский район, юго-западнее хут. Репино	1,3
38.	Спортивный оздоровительный лагерь федерального государственного бюджетного образовательного учреждения высшего образования "Волгоградский государственный	Среднеахтубинский район, 2 км северо-западнее хут. Щучий	7,6

	технический университет"			
39.	База отдыха "Усадьба "Репино"	Среднеахтубинский район, хут. Репино, примерно 150 м юго-западнее хут. Репино		2,3
40.	База отдыха "Сапля"	Среднеахтубинский район, 2,1 км юго-западнее хут. Щучий		2,86
Красное сельское поселение				
41.	Туристическая база	Среднеахтубинский район, южнее хут. Заяр		6,8
42.	База отдыха "Ветерок"	Среднеахтубинский район, 2 км северо-восточнее хут. Красный Сад		7,07
43.	Оздоровительный комплекс "Царицынский пассаж"	Среднеахтубинский район, 2,2 км северо-восточнее хут. Красный Сад		9,92
44.	Туристическая база "Здоровье"	Среднеахтубинский район, северо-восточнее хут. Красный Сад		2,27
45.	База отдыха "Лесная"	Среднеахтубинский район, юго-восточнее п. Калинина		6,6
46.	База отдыха ОАО "Волгоградэнерго" "Учебный центр по подготовке кадров"	Среднеахтубинский район, юго-восточнее п. Калинина		7,9
47.	База отдыха	Среднеахтубинский район, 1,6 км юго-восточнее п. Калинин		9,3
48.	База отдыха "ВИЗ"	Среднеахтубинский район, 0,5 км севернее п. Калинина		5,1
49.	База отдыха "Солнечная"	Среднеахтубинский район, 0,2 км северо-восточнее п. Калинина		5,58
Краснослободское городское поселение				
50.	База отдыха "Бакалда"	Среднеахтубинский район, 2 км южнее г. Краснослободск		2,1
51.	База отдыха "Диамант-Волга"	Среднеахтубинский район, южнее г. Краснослободск		0,7
52.	База отдыха "Мечта"	Среднеахтубинский район, южнее г. Краснослободск		3,0
53.	Загородный клуб "Нефтяник"	Среднеахтубинский район, 0,5 км западнее п. 2-я Пятилетка		4,34
54.	База отдыха "Отдых на Волге"	Среднеахтубинский район, южнее г. Краснослободск		1,88
55.	База отдыха "Рублевка"	Среднеахтубинский район, южнее г. Краснослободск		1,5
56.	База отдыха "Дубовая роща"	Среднеахтубинский район, южнее г. Краснослободск		2,0

57.	База отдыха "Радуга"	Среднеахтубинский район, южнее г. Краснослободск	1,5
58.	Клуб активного отдыха "Добрыйня"	Среднеахтубинский район, 160 м южнее г. Краснослободск	1,3
59.	Туристическая база "Весна"	Среднеахтубинский р-н, г. Краснослободск, ул. Хорошая, 8	2,0
60.	Туристическая база "Дача Поддубного"	Среднеахтубинский район, южнее г. Краснослободск	13,1
61.	Туристическая база "Эфир" ("Связист")	Среднеахтубинский район, южнее г. Краснослободск	1,2
62.	Туристическая база "Волга 34"	Среднеахтубинский район, южнее г. Краснослободск	
63.	Туристическая база "Утро"	Среднеахтубинский район, южнее г. Краснослободск	23,26
64.	Туристическая база "Молодой рабочий"	Среднеахтубинский район, южнее г. Краснослободск	12,4
65.	Туристическая база "Железнодорожник"	Среднеахтубинский район, южнее г. Краснослободск	
66.	Туристическая база	Среднеахтубинский район, южнее хут. Сахарный	2,8
67.	База отдыха "Волга"	Среднеахтубинский район, 3,4 км севернее г. Краснослободск	12,0
68.	База отдыха "Крит"	Среднеахтубинский район, 2,3 км севернее г. Краснослободск	0,92
69.	Туристическая база "Полиграфист"	Среднеахтубинский район, пос. Вторая Пятилетка	0,9
70.	База отдыха "Нобель"	Среднеахтубинский район, 0,1 км южнее г. Краснослободск	0,96
Куйбышевское сельское поселение			
71.	База отдыха "Семейный дворик"	Среднеахтубинский район, п. Куйбышев, Среднеахтубинское участковое лесничество, квартал 28а	4,5
72.	Туристическая база "Ахтуба"	Среднеахтубинский район, п. Куйбышев, ул. Октябрьская, 49	1,0
73.	База отдыха "Дружба"	Среднеахтубинский район, 2,5 км северо-восточнее п. Великий Октябрь	2,1
74.	База отдыха "Лазурит"	Среднеахтубинский район, п. Куйбышев, ул. Октябрьская, 48	9,55
75.	База отдыха "Дубровский"	Среднеахтубинский район, 2,5 км северо-восточнее п. Великий Октябрь	4,0
76.	Туристическая база	Среднеахтубинский район, 1,4 км северо-восточнее	5,56

		п. Великий Октябрь	
77.	База отдыха "Русские бани"	Среднеахтубинский район, п. Куйбышев	1,1
78.	Спортивно-оздоровительный лагерь ФГБОУ ВО "Волгоградский государственный медицинский университет"	Среднеахтубинский район, п. Куйбышев, ул. Октябрьская, 47	3,5
79.	Клуб пейнтбола "Адреналин"	Среднеахтубинский район, п. Куйбышев	2,0
80.	Туристическая база "Тополек"	Среднеахтубинский район, 2,5 км северо-восточнее п. Великий Октябрь	1,6
Суходольское сельское поселение			
81.	База отдыха "Контакт"	Среднеахтубинский район, 0,5 км севернее хут.Шумроватый	1,5
82.	База отдыха федерального государственного бюджетного образовательного учреждения высшего образования "Волгоградский государственный технический университет"	Среднеахтубинский район, 0,3 км севернее хут.Шумроватый	2,0
83.	Туристическая база НИИ резиноволнотехнических изделий	Среднеахтубинский район, хут.Шумроватый	2,3
84.	Туристическая база	Суходольское поселение, примерно 0,55 км северо-западнее хут. Маляевские дачи	
85.	Спортивно-оздоровительная база отдыха "Дубравушка"	Среднеахтубинский район, 0,3 км северо-восточнее хут.Шумроватый	2,0
86.	База отдыха "УФСИН"	Ленинский район, 0,4 км севернее хут. Булгаков	1,5
87.	База отдыха "Лада"	Среднеахтубинский район, 0,8 км западнее хут. Суходол	2,3
88.	Туристическая база	Суходольское поселение, 1 км северо-западнее хут. Маляевские дачи	1,34
89.	Туристическая база	Суходольское поселение, 0,75 км северо-западнее	1,0

		хут. Маляевские дачи	
Фрунзенское сельское поселение			
90.	Туристическая база "Дубрава"	Среднеахтубинский район, 1,7 км северо-западнее п. Госпитомник	1,5
91.	База отдыха "Солнечная"	Среднеахтубинский район, 1,6 км северо-восточнее г. Краснослободск	2,0
92.	Гостиничный комплекс "Дубовая роща"	Среднеахтубинский район, 1,5 км северо-западнее хут. Госпитомник	3,75
93.	Туристическая база отдыха "Вилла Анна"	Среднеахтубинский район, хут. Сахарный, ул. Революции	0,2076
94.	Комплекс база-отдыха	Среднеахтубинский район, 1,2 км северо-восточнее г. Краснослободск	5,6
95.	База отдыха "Хутор Сахарный"	Среднеахтубинский, г. Краснослободск, х. Сахарный	1,3
Детские оздоровительные лагеря			
Ленинский муниципальный район			
Заплавненское сельское поселение			
1.	Детский оздоровительный лагерь "Орленок"	Среднеахтубинский район, 3 км юго-восточнее хут. Заяр	18,53
2.	Детский оздоровительный лагерь "Чайка"	Среднеахтубинский район, 1,5 км южнее хут. Заяр	15,1
Среднеахтубинский муниципальный район			
Ахтубинское сельское поселение			
3.	Детский оздоровительный лагерь "Меридиан"	Среднеахтубинский район, севернее хут. Новенький	23,6
4.	Детский оздоровительный лагерь "Огонек"	Среднеахтубинский район, 1,3 км северо-восточнее хут. Тутов	10,35
5.	Детский оздоровительный лагерь "Салют"	Среднеахтубинский район, 1,3 км юго-восточнее хут. Тутов	7,2

Краснослободское городское поселение			
6.	Детский оздоровительный лагерь (недейств.)	Среднеахтубинский район, 1 км северо-восточнее г. Краснослободск	3,95
7.	Детский оздоровительный лагерь (недейств.)	Среднеахтубинский район, 2,9 км севернее г. Краснослободск	14,27
8.	Детский оздоровительный лагерь им. С. Филиппова (недейств.)	Среднеахтубинский район, 1,2 км северо-восточнее г. Краснослободск	5,6
Красное сельское поселение			
9.	Детский оздоровительный лагерь (недейств.)	Среднеахтубинский район, 1,8 км северо-восточнее п. Калинина	12,0
Кировское сельское поселение			
10.	Детский оздоровительный лагерь "Орленок" (недейств.)	Среднеахтубинский район, 0,6 км юго-западнее хут. Старенький	15,5
Куйбышевское сельское поселение			
11.	Детский оздоровительный лагерь "Дубок" (недейств.)	Среднеахтубинский район, восточнее п. Куйбышев	
12.	Детский оздоровительный лагерь "Комсомолец" (недейств.)	Среднеахтубинский район, 1,5 км северо-восточнее п. Великий Октябрь	5,0
Фрунзенское сельское поселение			
13.	Детский оздоровительный лагерь "Огонек" (недейств.)	Среднеахтубинский район, хут. Сахарный	4,0
Территории садоводства или огородничества			
<i>Ленинский муниципальный район</i>			
Бахтияровское сельское поселение			
1.	Товарищество собственников недвижимости "Садоводческое некоммерческое товарищество "Шинник"	Ленинский район, 1,8 км юго-западнее с. Бахтияровка	93,0

Заплавненское сельское поселение			
2.	Садоводческое товарищество "Заплавинские горки"	Ленинский район, юго-западнее с. Заплавное	16,3
3.	Товарищество собственников недвижимости "Садоводческое некоммерческое товарищество "Ромашка"	Среднеахтубинский район, 1,4 км южнее хут. Заяр	24,0
<i>Среднеахтубинский муниципальный район</i>			
Ахтубинское сельское поселение			
4.	Садоводческое некоммерческое товарищество "Тихие зори № 2"	Среднеахтубинский район, 1 км севернее п. Рыбачий	14,1
5.	Садоводческое некоммерческое товарищество "Энергетик"	Среднеахтубинский район, западнее п. Рыбачий	28,4
6.	Садоводческое некоммерческое товарищество "Содружество"	Среднеахтубинский район, 1,8 км севернее п. Рыбачий	25,7
7.	Садоводческое некоммерческое товарищество "Лесная поляна"	Среднеахтубинский район, 0,5 км юго-восточнее хут. Новенький	19,0
8.	Садоводческое некоммерческое товарищество "Лебедь"	Среднеахтубинский район, 0,2 км юго-восточнее хут. Тутов	8,6
9.	Садоводческое некоммерческое товарищество "Лесные дачи"	Среднеахтубинский район, 0,65 км восточнее хут. Тутов	20,0
10.	Садоводческое некоммерческое "Ахтубинец"	Среднеахтубинский район, южнее п. Колхозная Ахтуба	17,5
11.	Товарищество собственников недвижимости Садоводческое некоммерческое товарищество "Юбилейное"	Среднеахтубинский район, южнее п. Колхозная Ахтуба	17,2
12.	Садоводческое некоммерческое	Среднеахтубинский район, 1,1 км юго-западнее п. Колхозная	45,0

	товарищество "Заповедь"	Ахтуба	
13.	Садоводческое некоммерческое товарищество "Мелиоратор"	Среднеахтубинский район, 1,3 км северо-восточнее п. Колхозная Ахтуба	17,6
14.	Садоводческое некоммерческое товарищество "Тихие зори"	Среднеахтубинский район, 1,1 км северо-западнее хут. Новенький	14,1
15.	Садоводческое некоммерческое товарищество "Волго-Ахтуба"	Среднеахтубинский район, хут. Новенький	2,0
Кировское сельское поселение			
16.	Товарищество собственников недвижимости "Садоводческое некоммерческое товарищество "Строитель-2"	Среднеахтубинский район, 2 км юго-восточнее п. Кировец	34,7
17.	Садоводческое некоммерческое товарищество собственников недвижимости "Подшипник"	Среднеахтубинский район, 2,5 км юго-восточнее п. Кировец	19,3
18.	Дачное некоммерческое товарищество "Лебяжья Поляна"	Среднеахтубинский район, восточнее п. Лебяжья Поляна	82,0
Красное сельское поселение			
19.	Садоводческое некоммерческое товарищество "Строитель-1"	Среднеахтубинский район, 1,5 км юго-восточнее п. Первомайский	23,0
20.	Дачное некоммерческое партнерство "Царицынская Усадьба на Ахтубе"	Среднеахтубинский район, восточнее п. Красный Сад	20,0
Краснослободское городское поселение			
21.	Садоводческое товарищество собственников недвижимости "Дружба"	Среднеахтубинский район, 1 км восточнее г. Краснослободск	24,2
22.	Садоводческое некоммерческое товарищество собственников	Среднеахтубинский район, 1,7 км северо-восточнее г. Краснослободск	34,6

	недвижимости "Сосновый Бор" (массив 1)			
23.	Садоводческое некоммерческое товарищество собственников недвижимости "Сосновый Бор" (массив 2)	Среднеахтубинский район, 2 км северо-восточнее г. Краснослободск		
24.	Садоводческое некоммерческое товарищество собственников недвижимости "Сосновый Бор" (массив 3)	Среднеахтубинский район, 2 км севернее г. Краснослободск		
25.	Садоводческое некоммерческое товарищество "Крит"	Среднеахтубинский район, 1,1 км северо-восточнее г. Краснослободск	40,9	
26.	Садоводческое некоммерческое товарищество "Наука"	Среднеахтубинский район, 0,75 км северо-восточнее г. Краснослободск	12,4	
27.	Садоводческое некоммерческое товарищество "Крит-2"	Среднеахтубинский район, 2,8 км северо-восточнее г. Краснослободск	18,5	
28.	Садоводческое товарищество собственников недвижимости "Дружба -1"	Среднеахтубинский район, восточнее г. Краснослободск	6,0	
29.	Садоводческое некоммерческое товарищество "Зеленая Роща"	Среднеахтубинский район, 0,25 км западнее п. Вторая Пятилетка	1,2	
30.	Садоводческое некоммерческое товарищество "Колос"	Среднеахтубинский район, 0,57 км юго-западнее п. Вторая Пятилетка	12,0	
31.	Садоводческое некоммерческое товарищество "Проектировщик"	Среднеахтубинский район, 0,75 км юго-западнее п. Вторая Пятилетка	16,4	
32.	Садоводческое некоммерческое товарищество "Фронтвик"	Среднеахтубинский район, западнее п. Вторая Пятилетка	1,2	
33.	Садоводческое некоммерческое	Среднеахтубинский район, 0,65 км юго-западнее п. Вторая	10,0	

	товарищество "Кинотехник"	Пятилетка	
Клетское сельское поселение			
34.	Товарищество собственников недвижимости "Водстроец"	Среднеахтубинский район, северо-западнее хут. Щучий	39,3
35.	Садоводческое некоммерческое товарищество "Сельхозтехника"	Среднеахтубинский район, юго-западнее хут. Прыщевка	31,0
36.	Садоводческое некоммерческое товарищество "Успех"	Среднеахтубинский район, севернее хут. Прыщевка	40,0
37.	Садоводческое некоммерческое товарищество "Полет"	Среднеахтубинский район, 2,3 км северо-западнее хут. Щучий	1,0
38.	Товарищество собственников недвижимости "Вишневый сад"	Среднеахтубинский район, 2,5 км восточнее хут. Ямы	50,0
39.	Садовое товарищество "Медик"	Среднеахтубинский район, 1,8 км юго-восточнее хут. Ямы	40,0
Куйбышевское сельское поселение			
40.	Товарищество собственников недвижимости "Бор"	Среднеахтубинский район, 1 км восточнее хут. Кочетково	15,6
41.	Садоводческое некоммерческое товарищество "Дружба"	Среднеахтубинский район, юго-западнее п. Куйбышев	23,0
42.	Садоводческое некоммерческое товарищество "Островок"	Среднеахтубинский район, 1,1 км западнее п. Куйбышев	11,0
43.	Садоводческое некоммерческое товарищество "Каширинское"	Среднеахтубинский район, западнее хут. Вязовка	32,0
44.	Садоводческое некоммерческое товарищество собственников недвижимости "Коттеджный поселок "Победа"	Среднеахтубинский район, 0,8 км южнее п. Куйбышев	27,0
45.	Дачное некоммерческое товарищество "Царицынская Усадьба"	Среднеахтубинский район, северо-восточнее п. Великий Октябрь	31,0

Суходольское сельское поселение			
46.	Садоводческое некоммерческое товарищество "Зеленый Бор" (4 массива)	Среднеахтубинский район, северо-западнее хут. Суходол	47,0
47.	Садоводческое некоммерческое товарищество "Автомобилист"	Среднеахтубинский район, 1,5 км северо-западнее хут. Суходол	18,0
Фрунзенское сельское поселение			
48.	Садоводческое некоммерческое товарищество "Судостроитель"	Среднеахтубинский район, 1 км юго-западнее хут. Закутский	17,9
49.	Товарищество собственников недвижимости "Садоводческий потребительский кооператив "Озерное"	Среднеахтубинский район, юго-восточнее хут. Госпитомник	42,0
50.	Садоводческое некоммерческое товарищество "Опытник-1"	Среднеахтубинский район, 0,3 км восточнее хут. Госпитомник	15,4
51.	Садоводческое некоммерческое товарищество "Опытник-2"	Среднеахтубинский район, 0,35 км восточнее хут. Госпитомник	6,0
52.	Садоводческое некоммерческое товарищество "Мечта"	Среднеахтубинский район, хут. Сахарный	7,5
53.	Садоводческое некоммерческое товарищество "Иволга"	Среднеахтубинский район, юго-восточнее хут. Сахарный	16,6
54.	Садоводческое некоммерческое товарищество "Газ Заволжья"	Среднеахтубинский район, 0,38 км восточнее хут. Госпитомник	2,6
55.	Садоводческое некоммерческое товарищество "Чайка"	Среднеахтубинский район, 1,7 км восточнее хут. Закутский	21,5
56.	Садоводческое некоммерческое товарищество "Лесовод"	Среднеахтубинский район, северо-восточнее хут. Сахарный	9,0
57.	Садоводческое некоммерческое	Среднеахтубинский район, 0,5 км северо-восточнее	2,0

	товарищество "Геофизик"	хут. Сахарный	
58.	Садоводческое некоммерческое товарищество "Иволга-2"	Среднеахтубинский район, хут. Сахарный	21,0
59.	Садоводческое некоммерческое товарищество "Дубрава"	Среднеахтубинский район, восточнее п. Бурковский	37,0
60.	Жилищно-строительный кооператив "Коттеджный поселок "Белая дача"	Среднеахтубинский район, 1,5 км восточнее п. Бурковский	27,7
61.	Дачное некоммерческое партнерство "Владимирская Слобода"	Среднеахтубинский район, северо-западнее п. Маслово	32,0
Рекреационные объекты, расположенные на лесных участках, переданных физическим и юридическим лицам для осуществления рекреационной деятельности			
1.	Рекреационный объект	Среднеахтубинский район, Среднеахтубинское лесничество, Среднеахтубинское участковое лесничество, квартал 48 часть выдела 25	0,1029
2.	Рекреационный объект	Среднеахтубинский район, х. Новенький, ул. Красивая, Среднеахтубинское лесничество, Среднеахтубинское участковое лесничество, квартал 28 часть выдела 10	0,12
3.	Рекреационный объект	Среднеахтубинский район, о. Крит, Среднеахтубинское лесничество, Среднеахтубинское участковое лесничество, квартал 16 части выделов 1-5, 9, 29, квартал 17 части выделов 1, 5, 37, 39	7,4
4.	Рекреационный объект	Среднеахтубинский район, 0,5 км северо-восточнее ТСН "Крит", Среднеахтубинское участковое лесничество, квартал 25 выдел 27, части выделов 25, 26	3,0
5.	Рекреационный объект	Среднеахтубинский район, 0,5 км от пос. Вторая Пятилетка между туристическими базами "Полиграфист" и "Дубовая роща", Среднеахтубинское лесничество, Сахарное участковое лесничество, кв.57, части выделов 12, 19, 20	0,6

6.	Рекреационный объект	Среднеахтубинский район, 3,5 км северо-восточнее п. Красный Буксир, Среднеахтубинское лесничество, Сахарное участковое лесничество, квартал 2, выделы 7, 19	2,0
7.	Рекреационный объект	Среднеахтубинский район, 0,3 км северо-восточнее ТСН "Крит", Среднеахтубинское лесничество, Сахарное участковое лесничество, квартал 25 части выделов 28, 31-34	3,0
8.	Рекреационный объект	Ленинский район, п. Каршевитое, Лещевское лесничество, Каршевитское участковое лесничество, квартал 74 части выделов 8, 12	3,7
Природный парк "Донской"			
Визит-центры, информационные центры (пункты), музеи			
1.	Информационный пункт (офис) ГБУ ВО "ПП "Донской"	Иловлинский район, р.п. Иловля, ул. Будённого, д. 55	0,016
"Зеленые стоянки"			
1.	"Качалинский - 1"	Иловлинский район, 1 км западнее ст. Качалинской; Иловлинское лесничество квартал 63 выделы 54, 55, 56	0,5
2.	"Качалинский - 2"	Иловлинский район, 2,5 км юго-западнее ст. Качалинской; Иловлинское лесничество квартал 64 выдел 2	0,5760
3.	Зелёная стоянка (Белов М.Г.)	Иловлинский район, 3,2 км юго-западнее ст. Качалинская, Иловлинское участковое лесничество, квартал 64, части выделов 1, 3	1,0
4.	Зеленая стоянка (Гразин В.Ф.)	Иловлинский район, 7 км юго-западнее ст. Качалинской; Иловлинское лесничество квартал 65 выделы 1, 2	0,4
5.	Зеленая стоянка (Дронкин С.Ф.)	Иловлинский район, 7 км юго-западнее станицы Качалинской, Иловлинское лесничество, квартал 65 выдел 2, 4	0,4355
6.	Зеленая стоянка (Чередник О.В.)	Иловлинский район, 7 км юго-западнее ст. Качалинской; Иловлинское лесничество, квартал 65 выделы 3, 6, 7	0,65
7.	"Трехостровская-1"	Иловлинский район, 7 км юго-западнее ст. Качалинской;	3,0

		Иловлинское лесничество квартал 65 выделы 4, 5, 8	
8.	"Трехостровская-3"	Иловлинский район, 7 км юго-западнее станицы Качалинской, собственность Волгоградской области	1,7901
9.	"Трехостровская-2"	Иловлинский район, 7,5 км юго-западнее ст. Качалинской, Иловлинское лесничество квартал 65 части выделов 13, 14, 15, 22, 28	4,0
10.	"Ермак-1"	Иловлинский район, 7,5 км юго-западнее ст. Качалинской, Иловлинское лесничество квартал 65 части выделов 13, 14	0,5
11.	"Ермак-2"	Иловлинский район, 7,5 км юго-западнее ст. Качалинской, Иловлинское лесничество квартал 65 части выделов 13, 14	0,5
12.	"Ермак-3"	Иловлинский район, 7,5 км юго-западнее ст. Качалинской, Иловлинское лесничество, квартал 65 части выделов 12, 13, 14, 15	1,6670
13.	Зеленая стоянка федерального государственного бюджетного научного учреждения "Федеральный научный центр агроэкологии, комплексных мелиораций и защитного лесоразведения Российской академии наук"	Иловлинский район, 6,5 км юго-западнее станицы Качалинской, Иловлинское лесничество, квартал 65 выделы 3, 7, 11	1,0
14.	Зеленая стоянка (Решетников А.В)	Иловлинский район, 6 км юго-западнее ст. Качалинской, Иловлинское лесничество, квартал, 17, часть выдела 1	0,6
15.	Зеленая стоянка (Исаев С.В.)	Иловлинский район, 6 км юго-западнее ст. Качалинской, Иловлинское лесничество квартал ТС17 часть выдела 1	1,2
16.	"Тишанка"	Иловлинский район, Краснодонское сельское поселение, 1,4 км юго-восточнее хут. Байбаев	0,5846
Смотровые площадки			
1.	"Иловлинская дубрава"	Иловлинский район, Трехостровское сельское поселение,	0,01

		9,5 км северо-западнее ст. Трехостровской	
2.	"Красная гора"	Иловлинский район, Трехостровское сельское поселение, 14,5 км северо-западнее ст. Трехостровской	0,01
3.	"Лысая дубрава"	Иловлинский район, Трехостровское сельское поселение, 6,7 км северо-западнее ст. Трехостровской	0,01
4.	"Огневище"	Иловлинский район, Трехостровское сельское поселение, 7,3 км севернее ст. Трехостровской	0,01
5.	"Осокинская дубрава"	Иловлинский район, Трехостровское сельское поселение, 7,1 км северо-западнее ст. Трехостровской	0,01
6.	"Подгорский утёс"	Иловлинский район, Трехостровское сельское поселение, 13,7 км северо-западнее ст. Трехостровской	0,01
7.	"Рифовая пещера"	Иловлинский район, Трехостровское сельское поселение, 12,9 км северо-западнее ст. Трехостровской	0,01
8.	"Румын-гора"	Иловлинский район, Трехостровское сельское поселение, 8,6 км западнее ст. Трехостровской	0,01
9.	"Урочище Хлебное"	Иловлинский район, Трехостровское сельское поселение, 5,9 км северо-северо-восточнее ст. Трехостровской	0,01
Базы отдыха, туристические базы, санатории, объекты физической культуры и спорта			
1.	Туристическая база "Полиснаб"	Иловлинский район, Авиловское сельское поселение; 18 км юго-восточнее р.п. Иловля; Иловлинское лесничество квартал 49 выделы 28, 30, 31, 32	2,6
2.	Туристическая база "Белая гора"	Иловлинский район, Авиловское сельское поселение, 18 км юго-восточнее р.п. Иловля	2,0
3.	Туристическая база "Иловля"	Иловлинский район, Иловлинское городское поселение, 10 км юго-восточнее р.п. Иловля	3,1

4.	Туристическая база "Чулков"	Иловлинский район, Краснодонское сельское поселение, 1,36 км юго-восточнее хут. Байбаев	1,6
5.	Туристическая база "Тишанка"	Иловлинский район, Краснодонское сельское поселение, 1,5 км юго-восточнее хут. Байбаев, 3 км юго-восточнее хут. Краснодонский	4,3154
6.	Туристическая база "Тихий Дон"	Иловлинский, Сиротинского сельского поселения, 4 км юго-западнее хут. Ерецкий	0,6520
Природный парк "Нижнехоперский"			
Визит-центры, информационные центры (пункты), музеи			
1.	Информационный пункт (офис) ГБУ ВО "ПП "Нижнехоперский"	Кумылженский район, ст. Букановская, ул. Лагутина, д. 77	0,01687
Места массового отдыха			
1.	"Алексеевское"	Алексеевский район, ст. Алексеевская, на берегу р. Бузулук	0,4
2.	"У плотины"	Алексеевский район, 1,5 км южнее ст. Алексеевской, на берегу р. Бузулук	0,01
3.	"Река Бузулук"	Алексеевский район, 0,05 км северо-западнее хут. Яминский, на берегу р. Бузулук	0,02
4.	"Тишанское"	Нехаевский район, 0,7 км южнее ст. Тишанской, на правом берегу р. Хопёр	0,8
5.	"Луковское"	Нехаевский район, 1 км восточнее ст. Луковская, на берегу р. Хопёр	2,0
"Зеленые стоянки"			
1.	"Остроуховская коса"	Кумылженский район, 0,5 км восточнее хут. Остроухов	1,0
2.	"Гагаринская поляна"	Кумылженский район, 2 км юго-западнее п. Букановское Заготзерно, на берегу р.Дон; Подтёлковское лесничество, Букановское участковое лесничество, квартал 51 выдел 10	0,3
3.	"Крестовая коса"	Кумылженский район, 4 км юго-восточнее ст. Букановская,	0,43

		на берегу р. Хопер; Подтёлковское лесничество, Букановское участковое лесничество, квартал 46 части выделов 19,20	
4.	"Орловская коса"	Кумылженский район, 6 км южнее ст. Букановская, на берегу р. Хопёр; Подтёлковское лесничество, Букановское участковое лесничество, квартал 47 части выделов 3, 4	0,25
5.	"Осиповская коса"	Кумылженский район, 3 км восточнее ст. Букановская, на берегу р. Хопёр; Подтёлковское лесничество, Букановское участковое лесничество, квартал 42 часть выдела 10	0,66
Рыболовно-бивуачные стоянки			
1.	"У моста через реку Хопёр"	Кумылженский район, 2 км северо-западнее хут. Косоключанский, на левом берегу р. Хопер у Слащевского моста	0,02
Смотровые площадки			
1.	Монумент-памятник "Доблестному Донскому казачеству", ледниковые валуны	Кумылженский район, 2 км северо-западнее хут. Косоключанский, на правом берегу р. Хопер	1,0
Базы отдыха, туристические базы, санатории, объекты физической культуры и спорта			
1.	Туристическая база "Хуторок"	Кумылженский район, хут. Косоключанский	1,0
Природный парк "Усть-Медведицкий"			
Визит-центры, информационные центры (пункты), музеи			
1.	Визит-центр ГБУ ВО "ГПШ "Усть-Медведицкий"	г. Серафимович, ул. Подтелкова, д. 63, помещение 2	0,005
"Зеленые стоянки"			
1.	"Ярская коса"	Серафимовичский район, 3 км севернее хут. Буерак – Поповский, на берегу р. Дон	1,0
2.	"Белявская коса"	Серафимовичский район, 1 км юго-восточнее хут. Белявский, на берегу р. Дон	0,6
3.	"Кольцевая коса"	Серафимовичский район, 1,5 км северо-восточнее	1,0

		г. Серафимовича, на берегу р. Дон	
4.	"Линия"	Серафимовичский район, 0,5 км севернее хут. Новоалександровский, на берегу р. Протока	0,5
Смотровые площадки			
1.	"Шпиль"	Серафимовичский район, 0,2 км восточнее хут. Бобровский 2-й	0,2
2.	"Орел"	Серафимовичский район, 1,2 км восточнее хут. Буерак – Поповский	0,2
Рыболовно-бивуачные стоянки			
1.	"Ярская коса"	Серафимовичский район, 3 км севернее хут. Буерак – Поповский, на берегу р. Дон	0,5
2.	"Белявская коса"	Серафимовичский район, 1 км юго-восточнее хут. Белявский, на берегу р. Дон	0,3
Базы отдыха, туристические базы, санатории, объекты физической культуры и спорта			
1.	Туристическая база "Дон"	Серафимовичский район, 1,5 км западнее хут. Угольский, на берегу р. Дон	2,92
2.	Туристическая база "Дары Дона"	Серафимовичский район, 1 км северо-восточнее хут. Хованский; Кировское участковое лесничество, квартал 12, часть выдела 7	0,48
Рекреационные объекты, расположенные на лесных участках, переданных физическим и юридическим лицам для осуществления рекреационной деятельности			
1.	Рекреационный объект	Серафимовичский район, 3 км севернее хут. Буерак – Поповский, на берегу р. Дон; Кировское участковое лесничество, квартал 15, часть выдела 5	0,06
2.	Рекреационный объект	Серафимовичский район, 1,5 км северо-западнее хут. Затонский; Кировское участковое лесничество, квартал 20, часть выдела 7	0,19
Природный парк "Цимлянские пески"			

Визит-центры, информационные центры (пункты), музеи		
1.	Визит-центр ГБУ ВО "ГПШ "Цимлянские пески"	Чернышковский район, хут. Гормосин, ул. Октябрьская, 26 0,0093
Места массового отдыха		
1.	"Клинки"	Чернышковский район, 18 км восточнее хут. Гормосин 8,8
Смотровые площадки		
1.	"Клинки"	Чернышковский район, 18 км восточнее хут. Гормосин 0,02
2.	"Тополь-великан"	Чернышковский район, 6 км юго-восточнее хут. Гормосин 0,02
3.	"Святые источники"	Чернышковский район, 20 км южнее хут. Гормосин 0,5
4.	"Ракушечник"	Чернышковский район, 19 км юго-восточнее хут. Гормосин 0,02
Природный парк "Щербаковский"		
Визит-центры, информационные центры (пункты), музеи		
1.	Визит-центр "Щербаковская излучина Волги" (ГБУ ВО "ГПШ "Щербаковский")	Камышинский район, с. Верхняя Добринка, ул. Малышева, 2а 1,4
2.	Информационный центр "Музей "Традиции и быт поселений немцев Поволжья" (ГБУ ВО "ГПШ "Щербаковский")	Камышинский район, с. Нижняя Добринка, пер. Школьный, 10 0,05
"Зеленые стоянки"		
1.	"Дитцев сад"	Камышинский район, 4,2 км северо-восточнее с. Воднобуерачное, урочище "Дитцев сад" 1,0
2.	"Волжская Швейцария "	Камышинский район, 1,0 км восточнее-северо-восточнее с. Щербатовка, Щербаковская балка; Камышинское лесничество, Добринское участковое лесничество, квартал 29, выделы 3, 5 2,9
3.	"Сухая балка"	Камышинский район, 2,6 км юго-юго-западнее с. Галка, 2,9

		низовье оврага Другалка; Камышинское лесничество, Добринское участковое лесничество, квартал 111, выделы 40, 41, 48, 49; квартал 112, выделы 12, 14	
4.	"Первый лес"	Камышинский район, 1,1 км северо-северо-западнее с. Нижняя Добринка, низовье балки Липовый Овраг, урочище "Первый лес"; Камышинское лесничество, Добринское участковое лесничество, квартал 126, выделы 11, 12, 13, 15	6,0
5.	"Балка "Патриаршие дубы"	Камышинский район, 6,1 км юго-юго-западнее с. Нижняя Добринка, низовье балки "Патриарших дубов"; Камышинское лесничество, Добринское участковое лесничество, квартал 144, выдел 23	8,0
6.	"Ураковская гавань"	Камышинский район, 5,0 км южнее пос. Нагорный, левый берег левого рукава залива Убежище Ураков; Камышинское лесничество, Добринское участковое лесничество, квартал 147, выделы 14, 15	2,0
7.	"Песчаное озеро"	Камышинский район, 2,4 км восточнее хут. Дубовка, урочище "Песчаное озеро", правый берег Волгоградского водохранилища; Камышинское лесничество, Верхне-Липовское участковое лесничество, квартал 62, выделы 11, 44	2,0
Смотровые площадки			
1.	"Балка Даниловский Овраг"	Камышинский район, 3,4 км северо-северо-восточнее с. Воднобуерачное, правый борт балки Даниловский Овраг	2,9
2.	"Щербаковская балка"	Камышинский район, 0,5 км восточнее-северо-восточнее с. Щербатовка, правый борт Щербаковской балки	2,0
3.	"Залив Убежище Нижняя Добринка"	Камышинский район, 1,6 км северо-северо-западнее с. Нижняя Добринка, низовье балки Липовый Овраг	1,0
4.	"Настин бугор"	Камышинский район, 5,3 км юго-юго-западнее с. Нижняя Добринка, Настин бугор; Камышинское лесничество,	1,7

		Добринское участковое лесничество, квартал 142, выдел 22; квартал 144, выдел 2	
5.	"Ураков бугор"	Камышинский район, 7,3 км юго-юго-западнее с. Нижняя Добринка, Ураков бугор; Камышинское лесничество, Добринское участковое лесничество, квартал 150, выделы 7, 17, 27, 28, 31, 32	19,0
Рыболовно-бивуачные стоянки			
1.	"Большая Кривцовка"	Камышинский район, 7,0 км восточнее-северо-восточнее с. Воднобуерачное, низовье Кривцовской балки	5,0
2.	"Село Щербаковка"	Камышинский район, территория с. Щербаковка	1,0
3.	"Урочище Мостовое"	Камышинский район, 3,2 км юго-восточнее с. Щербаковка, урочище Мостовое	2,0
4.	"Низовье оврага Байдаков Буерак"	Камышинский район, 7,4 км юго-восточнее с. Щербаковка, низовье оврага Байдаков Буерак; Камышинское лесничество, Добринское участковое лесничество, квартал 65, выдел 15	4,0
5.	"Село Бутковка"	Камышинский район, территория с. Бутковка	1,0
6.	"Залив Убежище Галка"	Камышинский район, 0,7 км северо-западнее с. Галка, низовье балки Мокрая Галка, правый берег залива Убежище Галка	2,0
7.	"Урочище Шелюга"	Камышинский район, 3,6 км северо-восточнее с. Нижняя Добринка, урочище Шелюга	2,0
8.	"Бывшая водокачка, село Нижняя Добринка"	Камышинский район, 1,5 км северо-северо-западнее с. Нижняя Добринка, низовье балки Липовый Овраг, правый берег залива Убежище Нижняя Добринка; Камышинское лесничество, Добринское участковое лесничество, квартал 126, выделы 3, 4	0,5
9.	"Подножие Настиного бугра"	Камышинский район, 5,9 км юго-юго-западнее с. Нижняя Добринка; Камышинское лесничество, Добринское участковое лесничество, квартал 144, выдел 16	2,0

10.	"Мыс Ураковского залива"	Камышинский район, 6,0 км южнее пос. Нагорный, мыс между двух рукавов залива Убежище Ураков	5,0
11.	"Урочище "Песчаная коса"	Камышинский район, 4,3 км восточнее хут. Дубовка, правый берег правого рукава залива Убежище Ураков	2,0
12.	"Урочище "Терновское селище"	Камышинский район, 3,0 км восточнее с. Терновка, правый берег Волгоградского водохранилища	2,0
Пляжи			
1.	"Щербаковка"	Камышинский район, юго-восточная окраина с. Щербаговка	1,0
2.	"Галка"	Камышинский район, территория с. Галка, северо-восточная часть	1,0
3.	"Нижняя Добринка-1"	Камышинский район, территория с. Нижняя Добринка, северо-восточная часть.	1,5
4.	"Нижняя Добринка-2"	Камышинский район, территория с. Нижняя Добринка, юго-восточная часть	1,0
5.	"Дубовочка-1"	Камышинский район, территория хут. Дубовка, северо-восточная часть, правый берег левого рукава залива Сухая Речка	1,0
6.	"Дубовочка-2"	Камышинский район, территория хут. Дубовка, юго-восточная часть, мыс между двух рукавов залива Сухая Речка	1,0
Базы отдыха, туристические базы, санатории, объекты физической культуры и спорта			
1.	База отдыха "Утес"	Камышинский район, 2,5 км южнее хут. Дубовка, правый берег Волгоградского водохранилища	3,2
2.	Детская загородная туристическая база "Зелёная роща"	Камышинский район, 2,6 км южнее хут. Дубовка, правый берег Волгоградского водохранилища	2,7
3.	База отдыха	Камышинский район, 2,6 км южнее хут. Дубовка, правый берег Волгоградского водохранилища	2,3
Территории садоводства или огородничества			
1.	Садовое некоммерческое	Камышинский район, 1,4 км южнее от хут. Дубовка	95,0

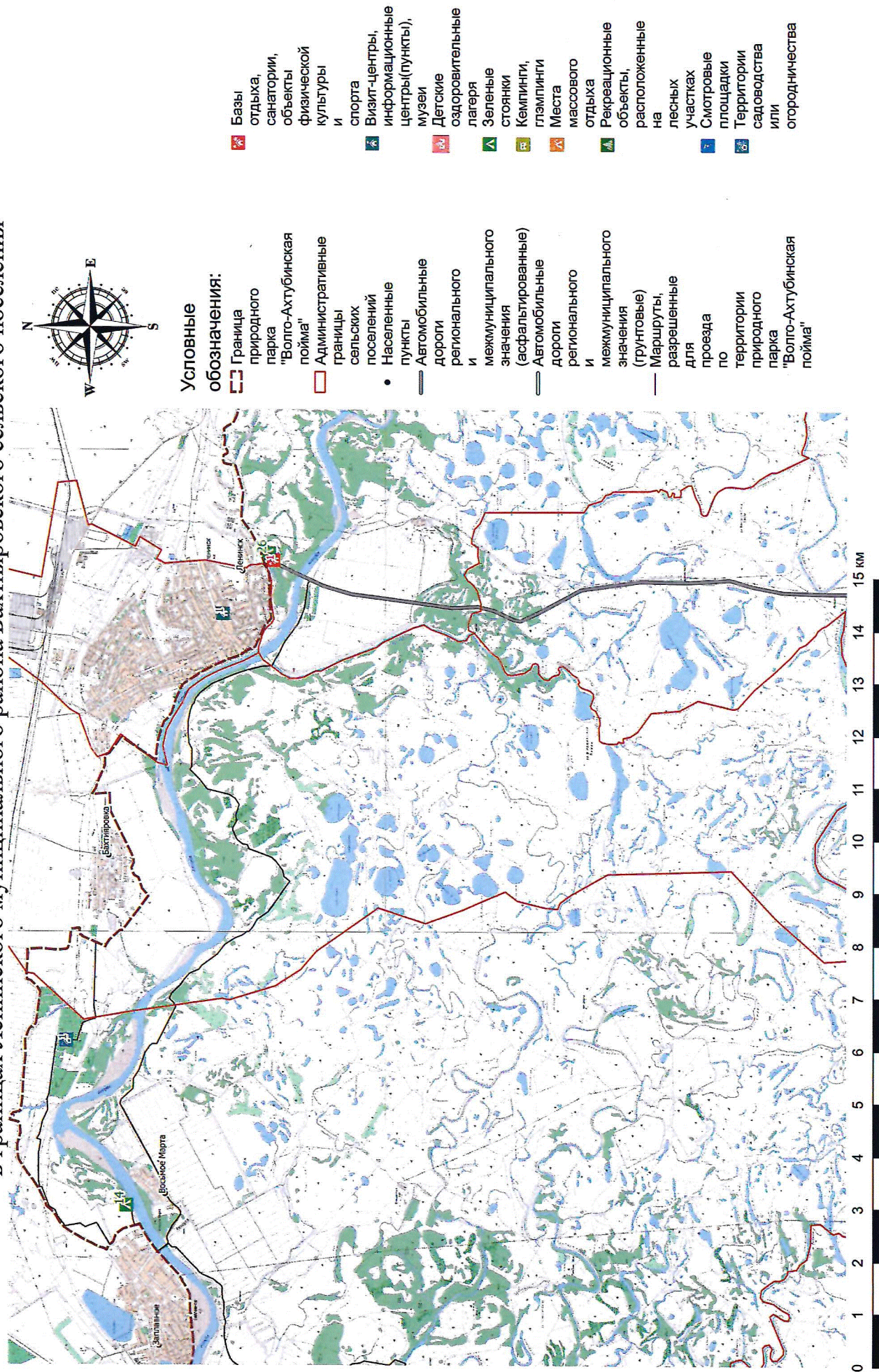
	товарищество "Строитель"		
Природный парк "Эльтонский"			
Визит-центры, информационные центры (пункты), музеи			
1.	Визит – центр ГБУ ВО "ПП "Эльтонский"	Палласовский район, п. Эльтон Пушкина, 45/1	0,00591
2.	Информационный пункт "Старый Эльтон" (ГБУ ВО "ПП "Эльтонский")	Палласовский район, урочище Старый Эльтон, 7 км юго-восточнее хут. Красная Деревня	0,5
Места массового отдыха			
1.	"Пруд Чапаевский"	Палласовский район, 5 км юго-западнее п. Путь Ильича	6,0
"Зеленые стоянки"			
1.	"Озеро Эльтон"	Палласовский район, на восточном берегу озера Эльтон, юго-восточнее дамбы озера Эльтон	1,14
2.	"Река Большая Сморогда"	Палласовский район, вблизи р. Большая Сморогда, 2 км западнее п. Эльтон	2,70
Смотровые площадки			
1.	"Дамба озера Эльтон"	Палласовский район, 5 км восточнее п. Эльтон	0,2
2.	"Сорочья балка"	Палласовский район, 5 км северо-восточнее п. Эльтон	0,1
3.	"Горячий ключ"	Палласовский район, 12 км северо-восточнее п. Эльтон	0,2
4.	"Река Хара"	Палласовский район, 10 км южнее п. Путь Ильича	0,1
5.	"Биологическая балка"	Палласовский район, в 2 км севернее озера Эльтон, 0,5 км южнее Чертова моста	0,2
6.	"Река Солянка"	Палласовский район, 17 км юго-западнее п. Путь Ильича	0,1
7.	"Река Ланцуг"	Палласовский район, 15 км юго-западнее п. Путь Ильича	0,1
8.	"Пресный лиман"	Палласовский район, 6 км севернее хут. Красная Деревня и 5 км западнее берега озера Эльтон	0,5
9.	"Сморогдинский минеральный источник"	Палласовский район, 3 км юго-западнее п. Эльтон	0,1

10.	"Гора Улаган"	Палласовский район, склон г. Улаган, 6 км севернее п. Эльтон	0,5
11.	"Устье реки Большая Сморогда"	Палласовский район, устье р. Большая Сморогда, 8 км западнее п. Эльтон	0,5
12.	"Устье реки Малая Сморогда"	Палласовский район, устье р. М. Сморогда, 12 км юго-западнее п. Эльтон	0,5
13.	"Урочище Форпост (Кордон)"	Палласовский район, 8 км северо-восточнее хут. Красная Деревня	0,5

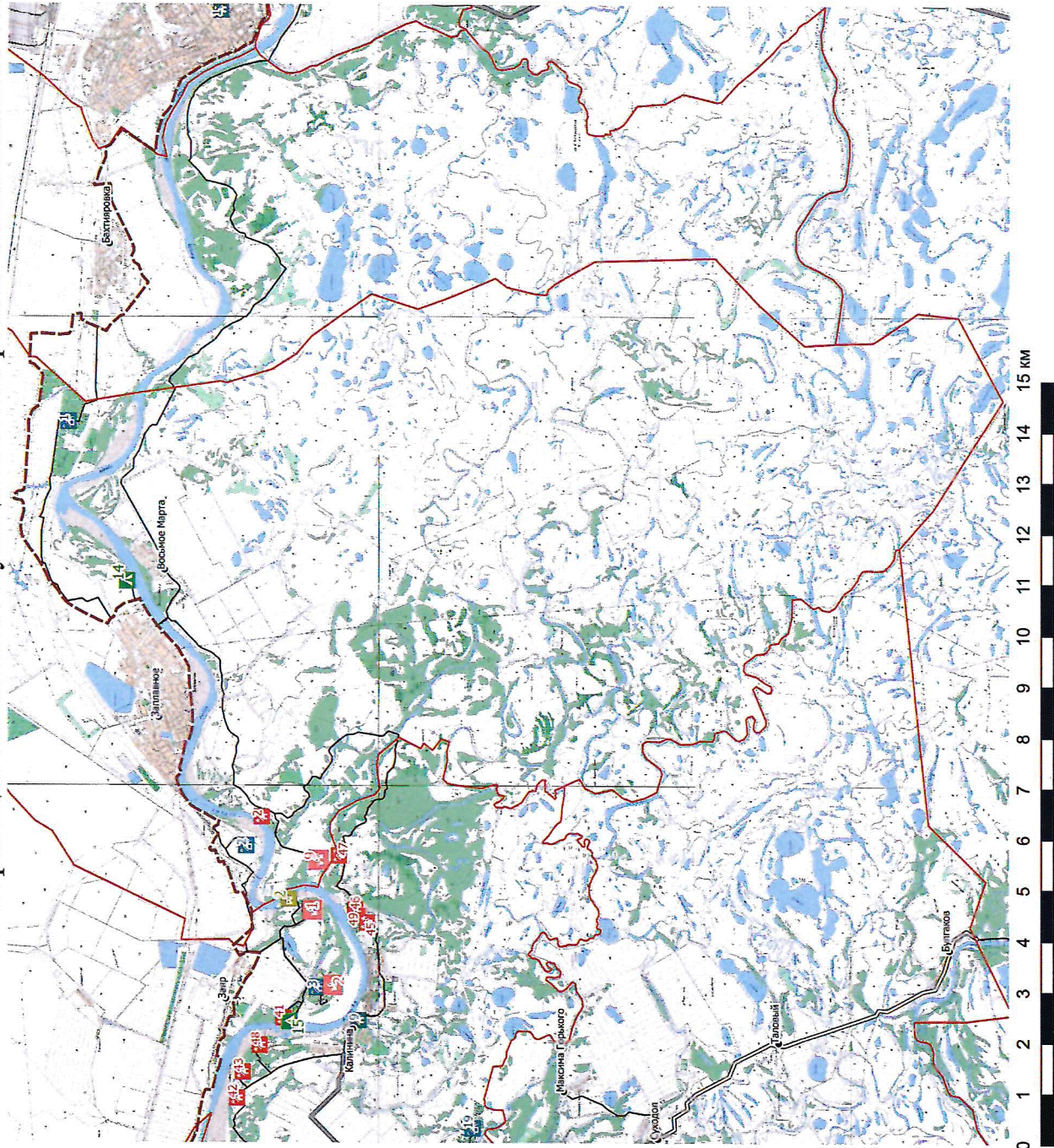
Приложение
к Перечню объектов рекреации,
расположенных на территории
природных парков
Волгоградской области,
утвержденному
приказом комитета
природных ресурсов,
лесного хозяйства и экологии
Волгоградской области
от 05.12.2017 № 2497

**Маршруты передвижения автотранспортных средств к объектам рекреации и места для размещения (стоянки)
автотранспортных средств по территории природных парков**

Картохема "Маршруты передвижения автотранспортных средств к объектам рекреации и места для размещения (стоянки) автотранспортных средств по территории природного парка "Волго-Ахтубинская пойма" в границах Ленинского муниципального района Бахтияровского сельского поселения"



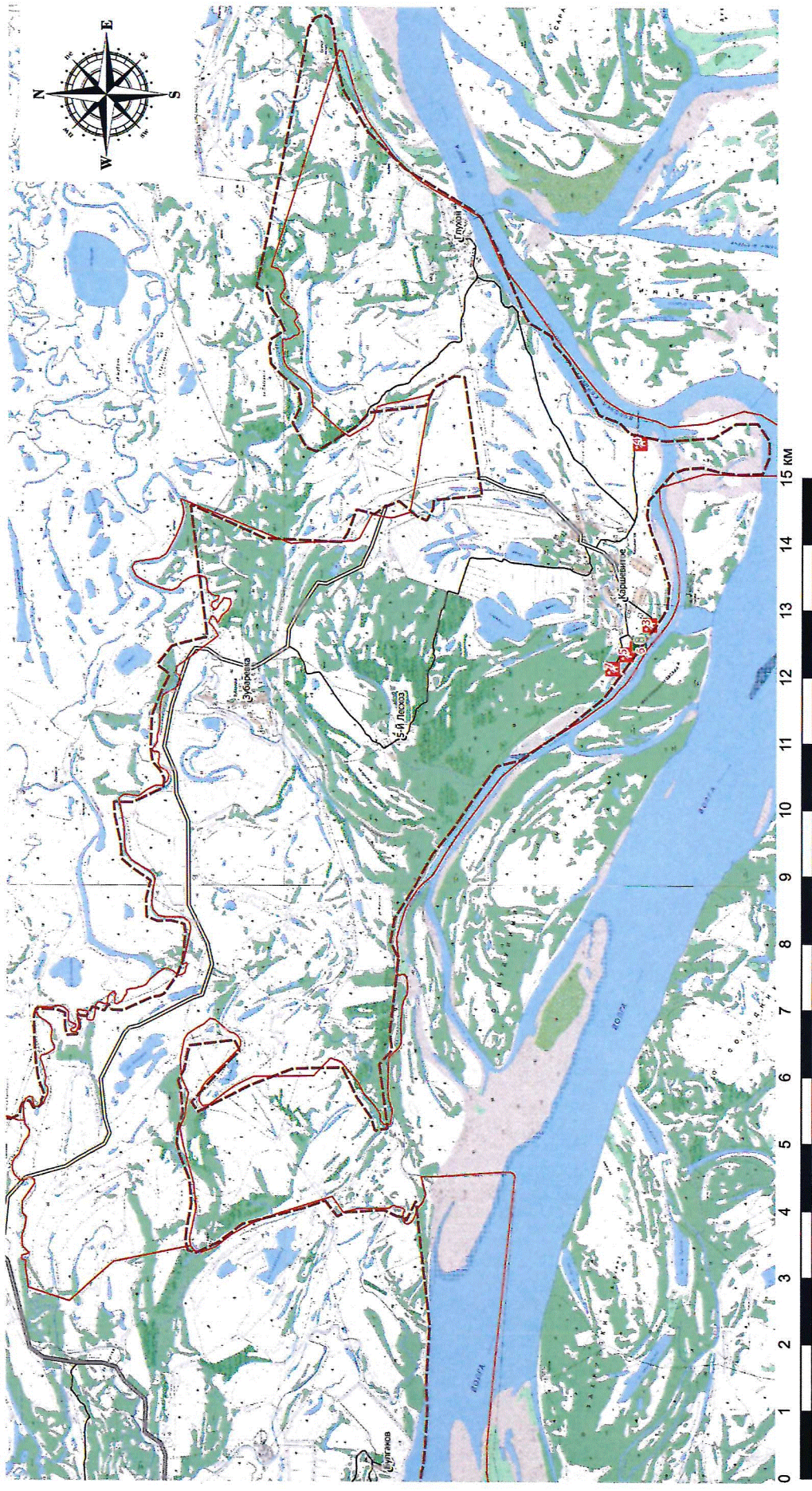
Картохема "Маршруты передвижения автотранспортных средств к объектам рекреации и места для размещения (стоянки) автотранспортных средств по территории природного парка "Волго-Ахтубинская пойма" в границах Ленинского муниципального района Заплавненского сельского поселения"



Условные обозначения:

- | | |
|--|--|
| Граница природного парка "Волго-Ахтубинская пойма" | Территории садоводства или огородничества |
| Административные границы сельских поселений | Базы отдыха, санатории, объекты физической культуры и спорта |
| Населенные пункты | Визит-центры, информационные центры (пункты), музеи |
| Автомобильные дороги регионального и межмуниципального значения (асфальтированные) | Смотровые площадки |
| Автомобильные дороги регионального и межмуниципального значения (грунтовые) | Детские оздоровительные лагеря |
| Маршруты, разрешенные для проезда по территории природного парка "Волго-Ахтубинская пойма" | Рекреационные объекты, расположенные на лесных участках |
| | Кампинги |
| | Зеленые стоянки |
| | Места массового отдыха |

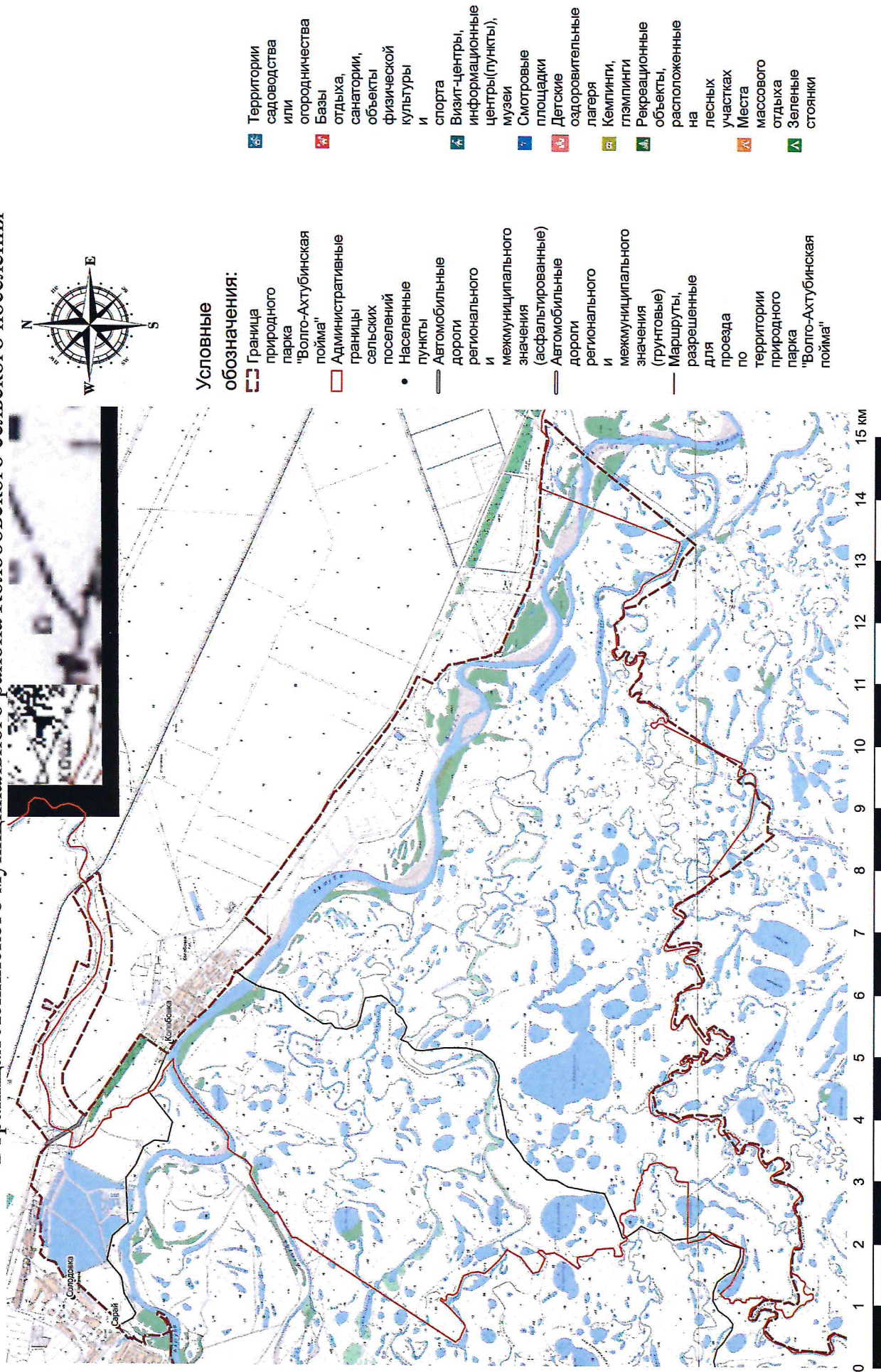
Картохема "Маршруты передвижения автотранспортных средств к объектам рекреации и места для размещения (стоянки) автотранспортных средств по территории природного парка "Волго-Ахтубинская пойма" в границах Ленинского муниципального района Каршевитского сельского поселения"



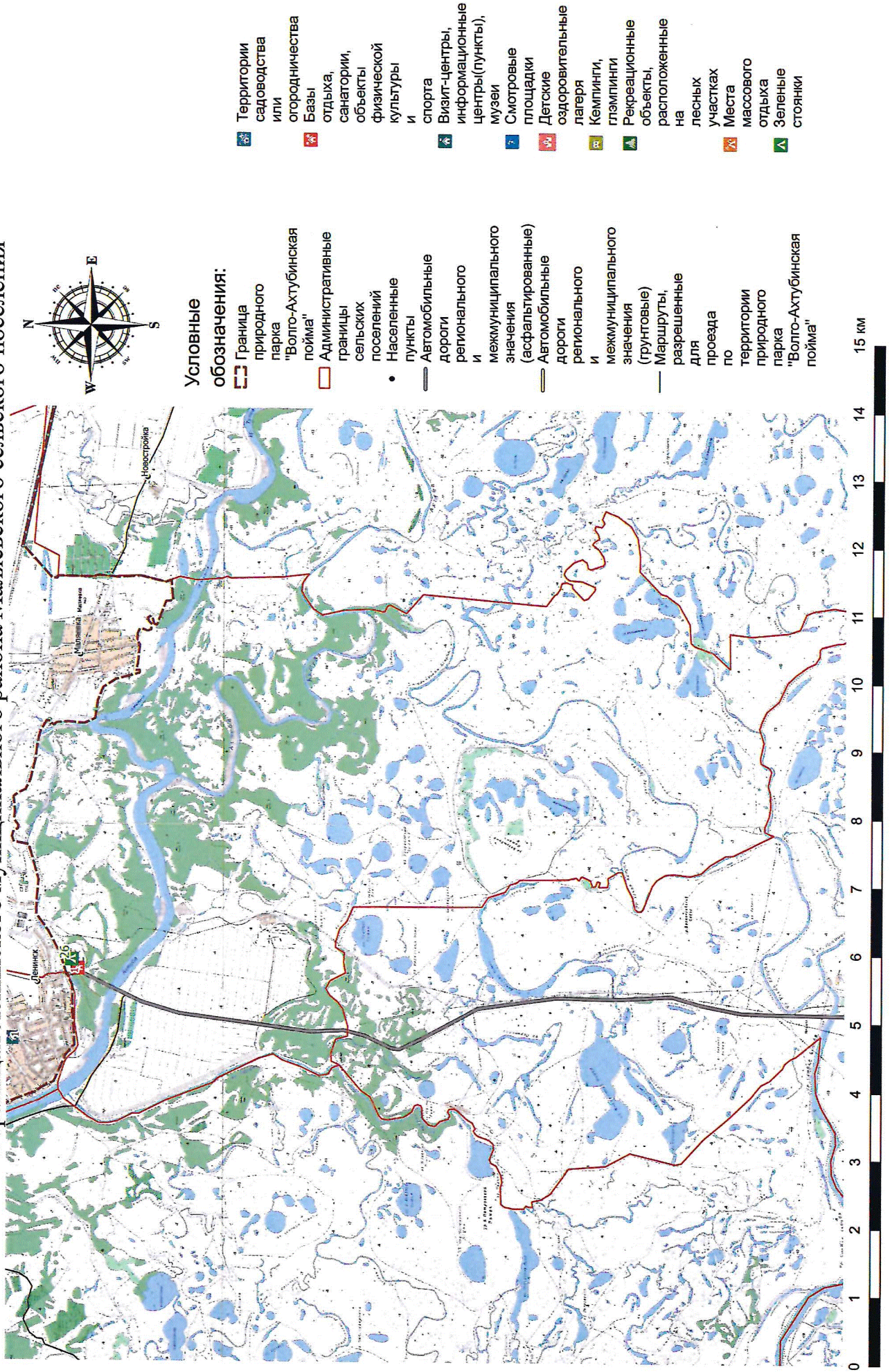
Условные обозначения:

- | | | | |
|--|--|--|---|
| | Граница природного парка "Волго-Ахтубинская пойма" | | Визит-центры, информационные центры(пункты), музеи |
| | Административные границы сельских поселений | | Смотровые площадки |
| | Населенные пункты | | Зеленые стоянки |
| | Автомобильные дороги регионального и межмуниципального значения (асфальтированные) | | Детские оздоровительные лагеря |
| | Автомобильные дороги регионального и межмуниципального значения (грунтовые) | | Рекреационные объекты, расположенные на лесных участках |
| | Маршруты, разрешенные для проезда по территории природного парка "Волго-Ахтубинская пойма" | | Кемпинги, глэмпинги |
| | Территории садоводства или огородничества | | Места массового отдыха |
| | Базы отдыха, санатории, объекты физической культуры и спорта | | |

Картосхема "Маршруты передвижения автотранспортных средств к объектам рекреации и места для размещения (стоянки) автотранспортных средств по территории природного парка "Волго-Ахтубинская пойма" в границах Ленинского муниципального района Колобовского сельского поселения"



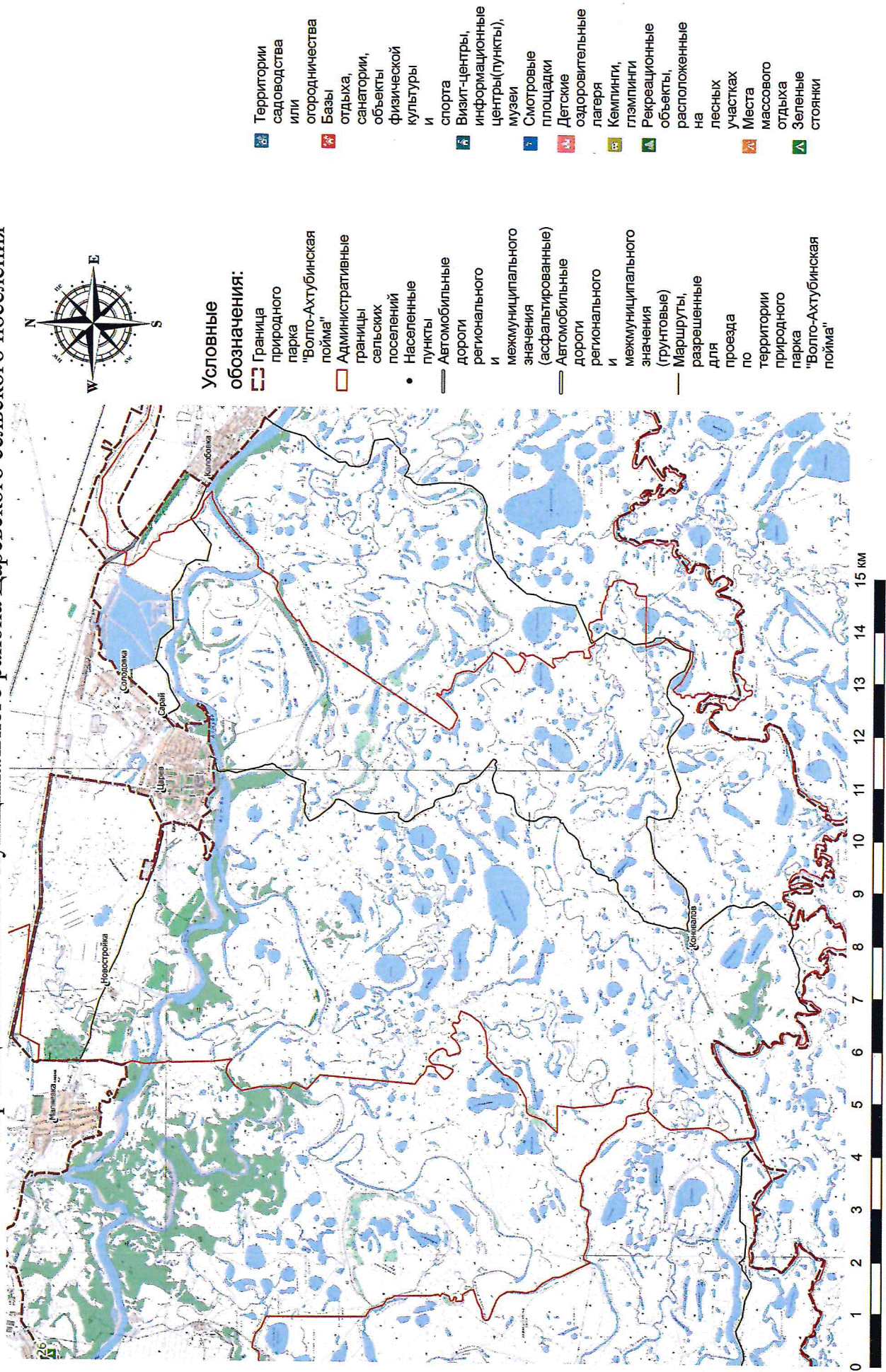
Картограмма "Маршруты передвижения автотранспортных средств к объектам рекреации и места для размещения (стоянки) автотранспортных средств по территории природного парка "Волго-Ахтубинская пойма" в границах Ленинского муниципального района Маяевского сельского поселения"



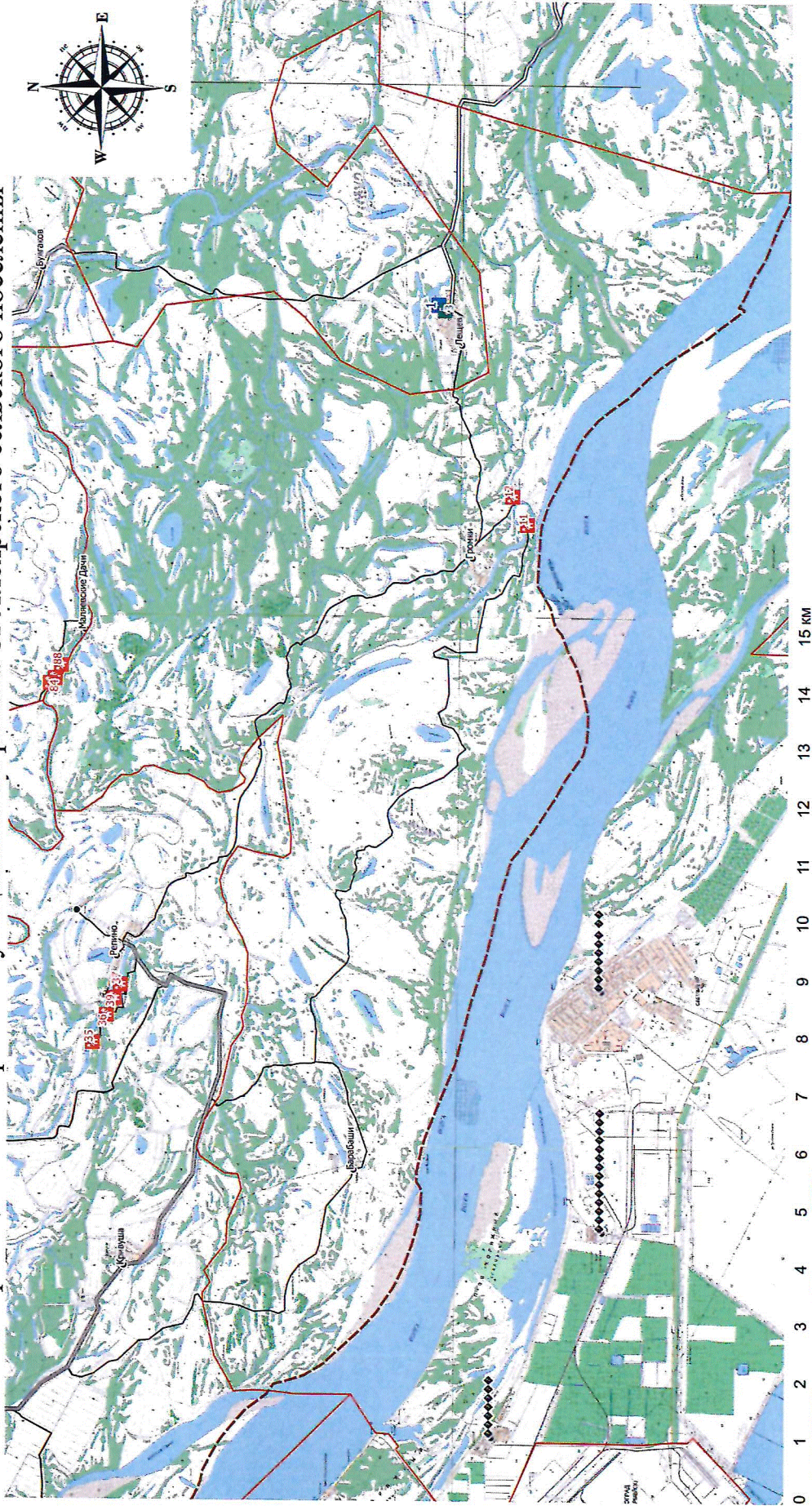
Картосхема "Маршруты передвижения автотранспортных средств к объектам рекреации и места для размещения (стоянки) автотранспортных средств по территории природного парка "Волго-Ахтубинская пойма" в границах Ленинского муниципального района Покровского сельского поселения"



Картосхема "Маршруты передвижения автотранспортных средств к объектам рекреации и места для размещения (стоянки) автотранспортных средств по территории природного парка "Волго-Ахтубинская пойма" в границах Ленинского муниципального района Царевского сельского поселения"



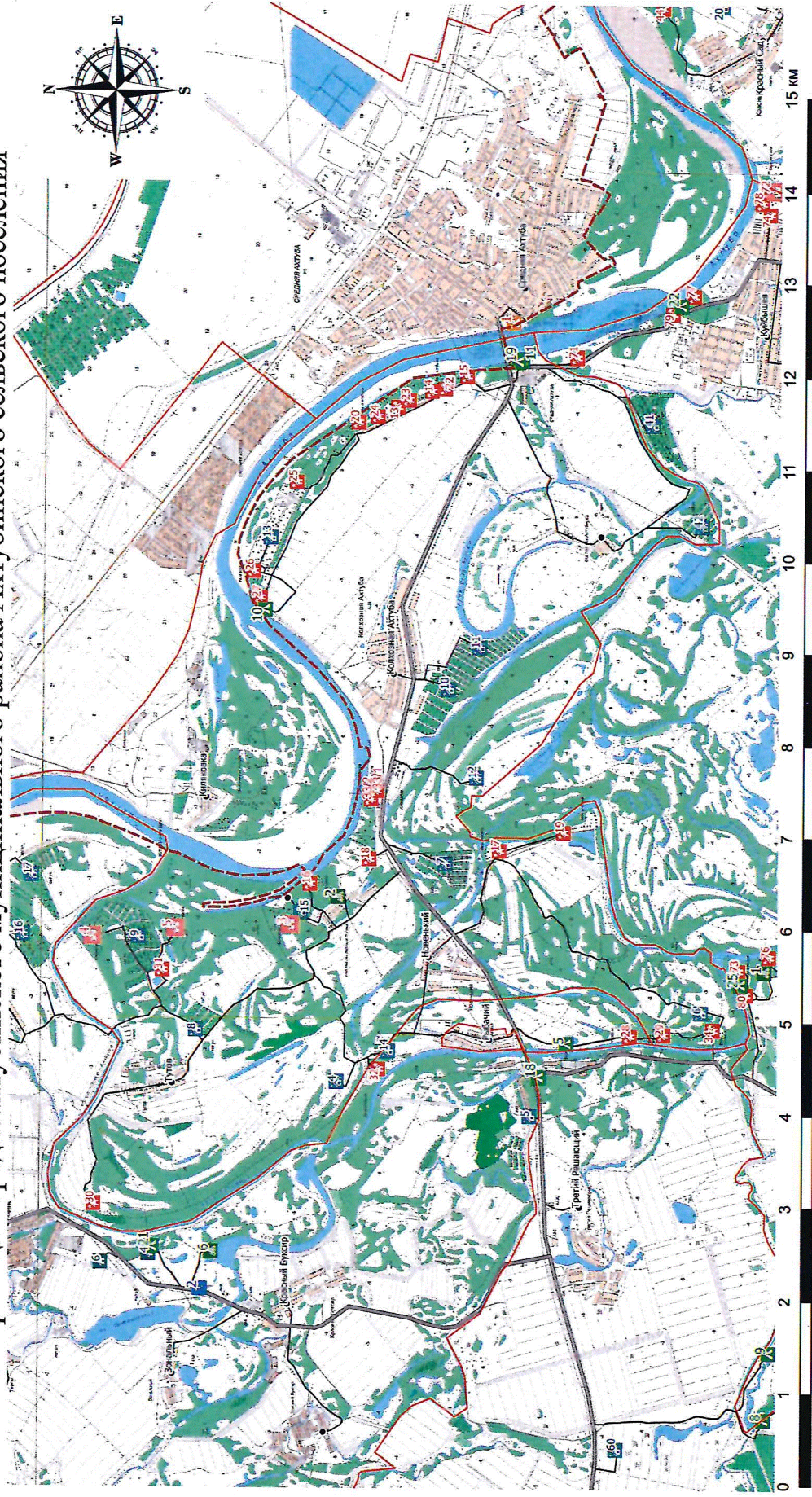
Картохема "Маршруты передвижения автотранспортных средств к объектам рекреации и места для размещения (стоянки) автотранспортных средств по территории природного парка "Волго-Ахтубинская пойма" в границах Светлоярского муниципального района Светлоярского сельского поселения"



Условные обозначения:

- | | | | |
|--|--|--|---|
| | Граница природного парка "Волго-Ахтубинская пойма" | | Визит-центры, информационные центры (пункты), музеи |
| | Административные границы сельских поселений | | Смотровые площадки |
| | Населенные пункты | | Детские оздоровительные лагеря |
| | Автомобильные дороги регионального и межмуниципального значения (асфальтированные) | | Кемпинги, глэмпинги |
| | Автомобильные дороги регионального и межмуниципального значения (грунтовые) | | Рекреационные объекты, расположенные на лесных участках |
| | Маршруты, разрешенные для проезда по территории природного парка "Волго-Ахтубинская пойма" | | Места массового отдыха |
| | Территории садоводства или огородничества | | Зеленые стоянки |
| | Базы отдыха, санатории, объекты физической культуры и спорта | | |

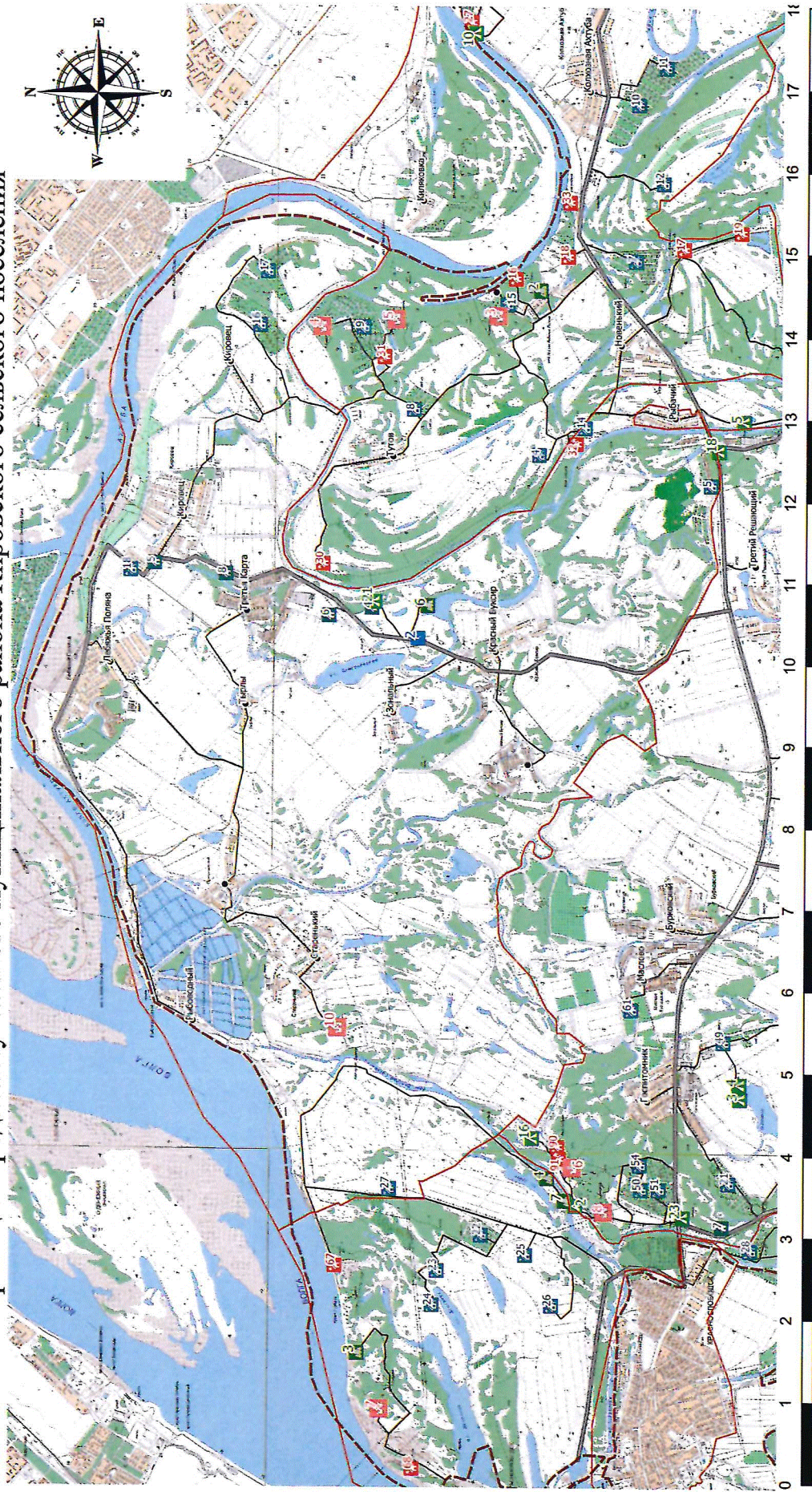
Картохема "Маршруты передвижения автотранспортных средств к объектам рекреации и места для размещения (стоянки) автотранспортных средств по территории природного парка "Волго-Ахтубинская пойма" в границах Среднеахтубинского муниципального района Ахтубинского сельского поселения"



Условные обозначения:

- Граница природного парка "Волго-Ахтубинская пойма"
- Административные границы сельских поселений
- Населенные пункты
- Автомобильные дороги регионального и межмуниципального значения (асфальтированные)
- Маршруты, разрешенные для проезда по территории природного парка "Волго-Ахтубинская пойма"
- Базы отдыха, санатории, объекты физической культуры и спорта
- Визит-центры, информационные центры(пункты), музеи
- Детские оздоровительные лагеря
- Зеленые стоянки
- Места массового отдыха
- Рекреационные объекты, расположенные на лесных участках
- Смотровые площадки
- Территории садоводства или огородничества

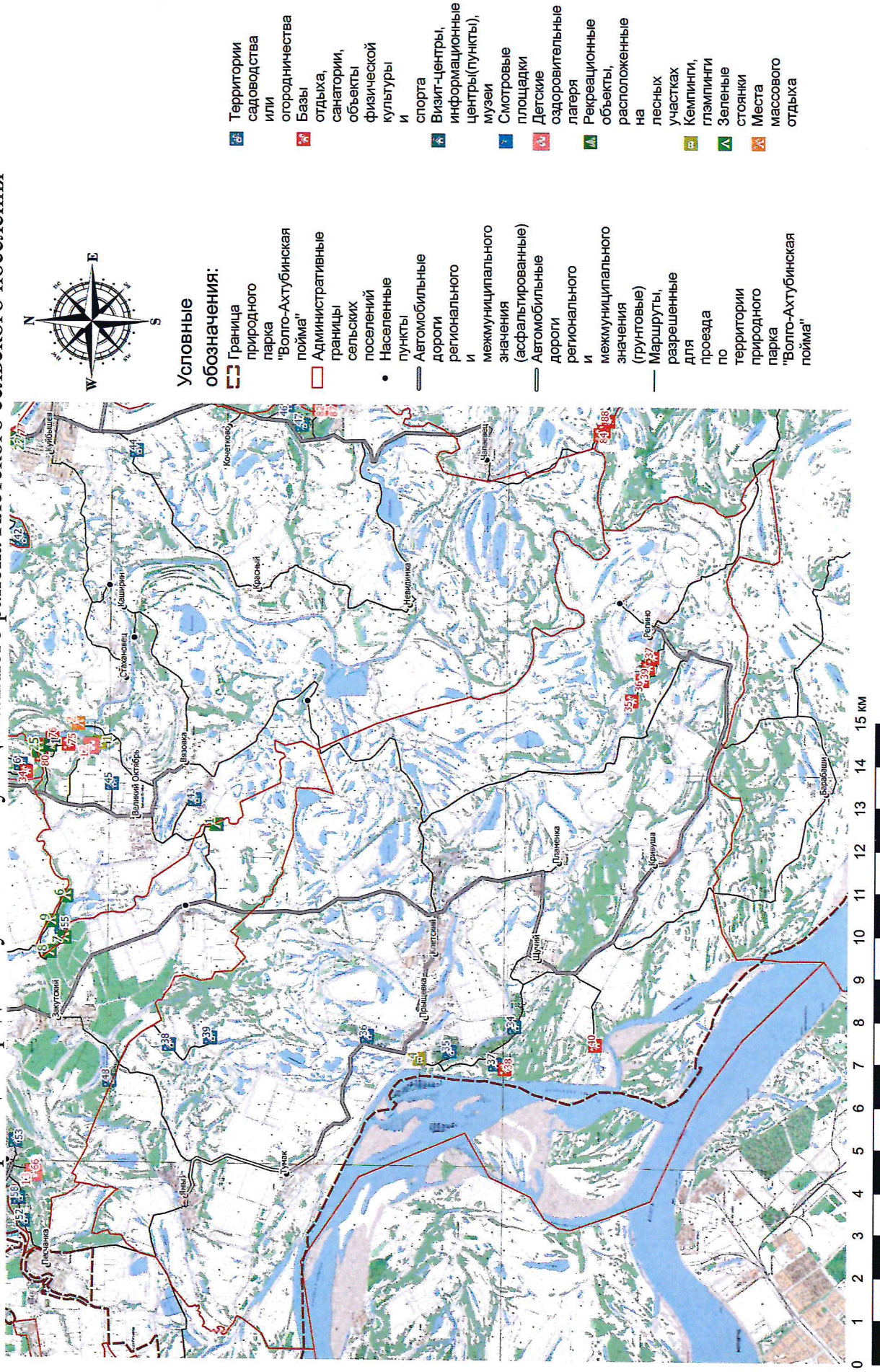
Картосхема "Маршруты передвижения автотранспортных средств к объектам рекреации и места для размещения (стоянки) автотранспортных средств по территории природного парка "Волго-Ахтубинская пойма" в границах Среднеахтубинского муниципального района Кировского сельского поселения"



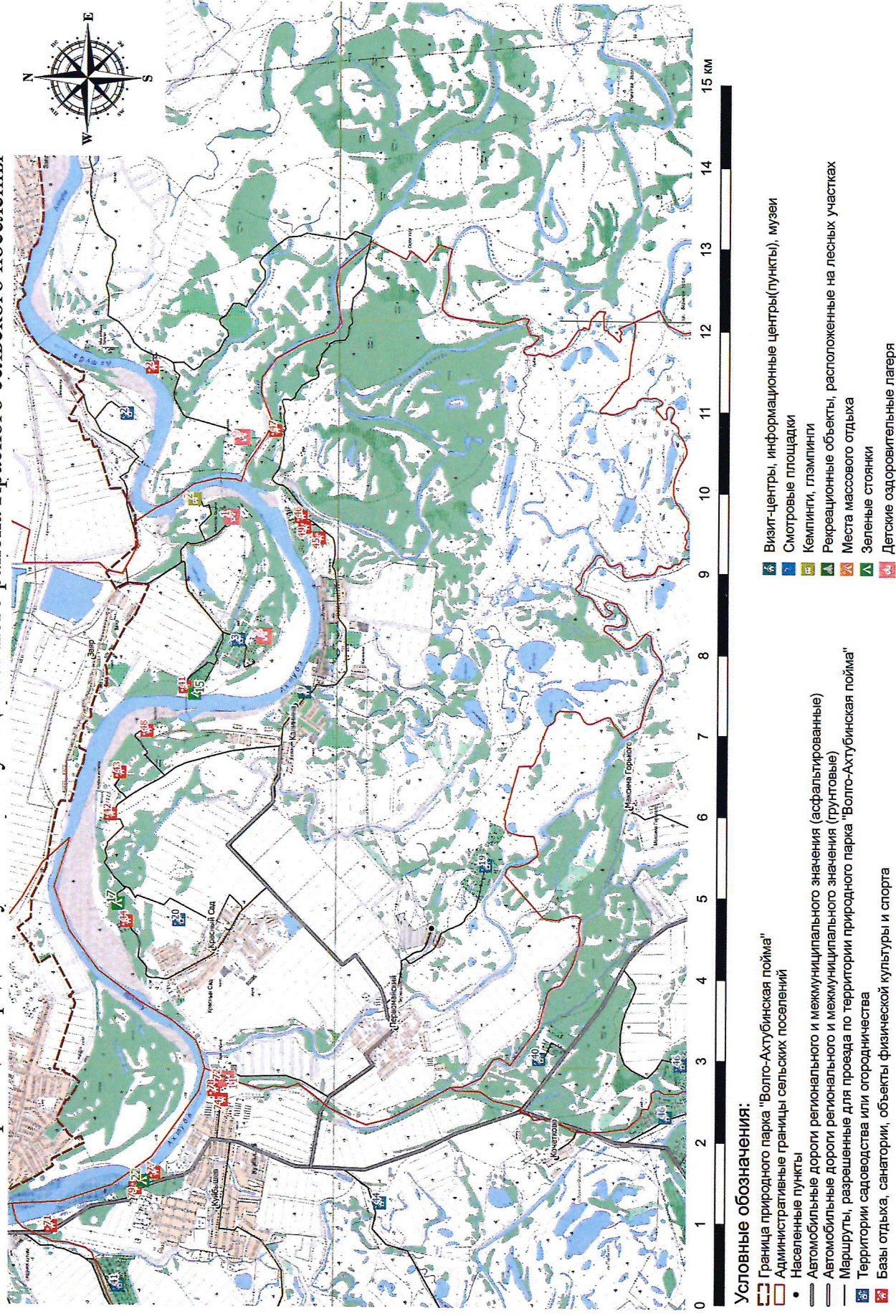
Условные обозначения:

- Граница природного парка "Волго-Ахтубинская пойма"
- Административные границы сельских поселений
- Населенные пункты
- Автомобильные дороги регионального и межмуниципального значения (асфальтированные)
- Автомобильные дороги регионального и межмуниципального значения (грунтовые)
- Маршруты, разрешенные для проезда по территории природного парка "Волго-Ахтубинская пойма"
- Территории садоводства или огородничества
- Базы отдыха, санатории, объекты физической культуры и спорта
- Визит-центры, информационные центры(пункты), музеи
- Смотровые площадки
- Детские оздоровительные лагеря
- Рекреационные объекты, расположенные на лесных участках
- Кемпинги, глэмпинги
- Места массового отдыха
- Зеленые стоянки

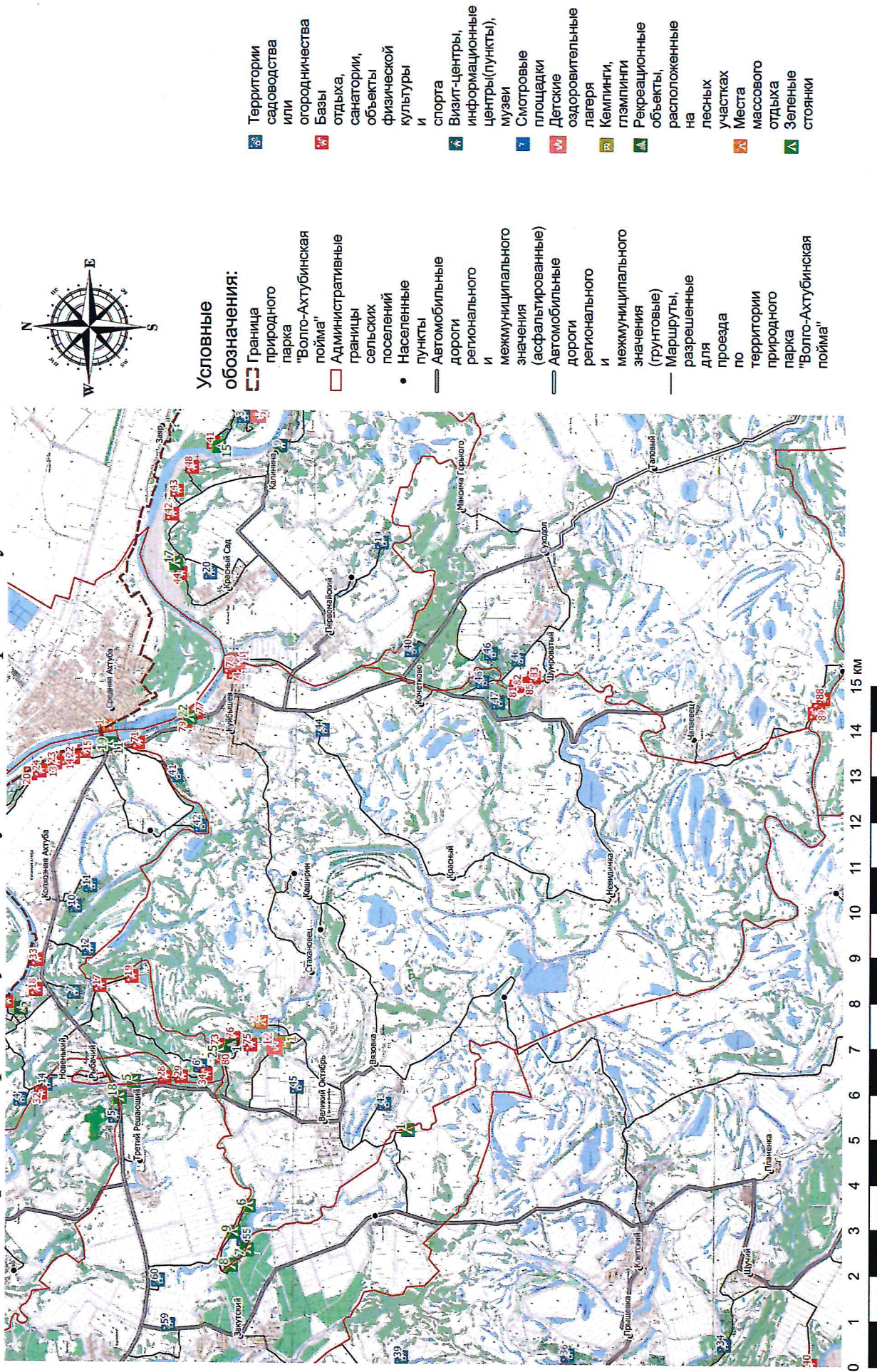
Картосхема "Маршруты передвижения автотранспортных средств к объектам рекреации и места для размещения (стоянки) автотранспортных средств по территории природного парка "Волго-Ахтубинская пойма" в границах Среднеахтубинского муниципального района Клетского сельского поселения"



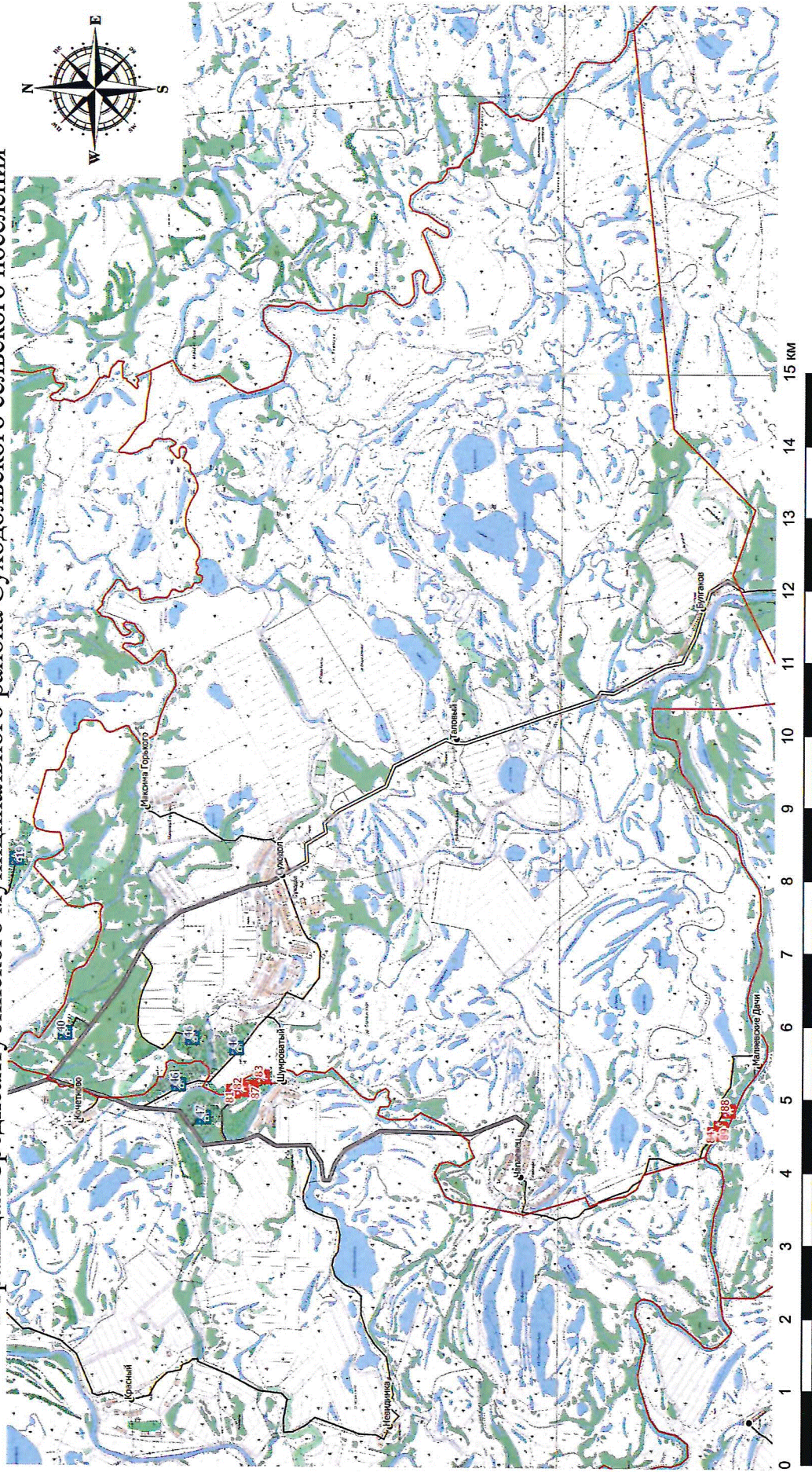
Картосхема "Маршруты передвижения автотранспортных средств к объектам рекреации и места для размещения (стоянки) автотранспортных средств по территории природного парка "Волго-Ахтубинская пойма" в границах Среднеахтубинского муниципального района Красного сельского поселения"



Картохема "Маршруты передвижения автотранспортных средств к объектам рекреации и места для размещения (стоянки) автотранспортных средств по территории природного парка "Волго-Ахтубинская пойма" в границах Среднеахтубинского муниципального района Куйбышевского сельского поселения"



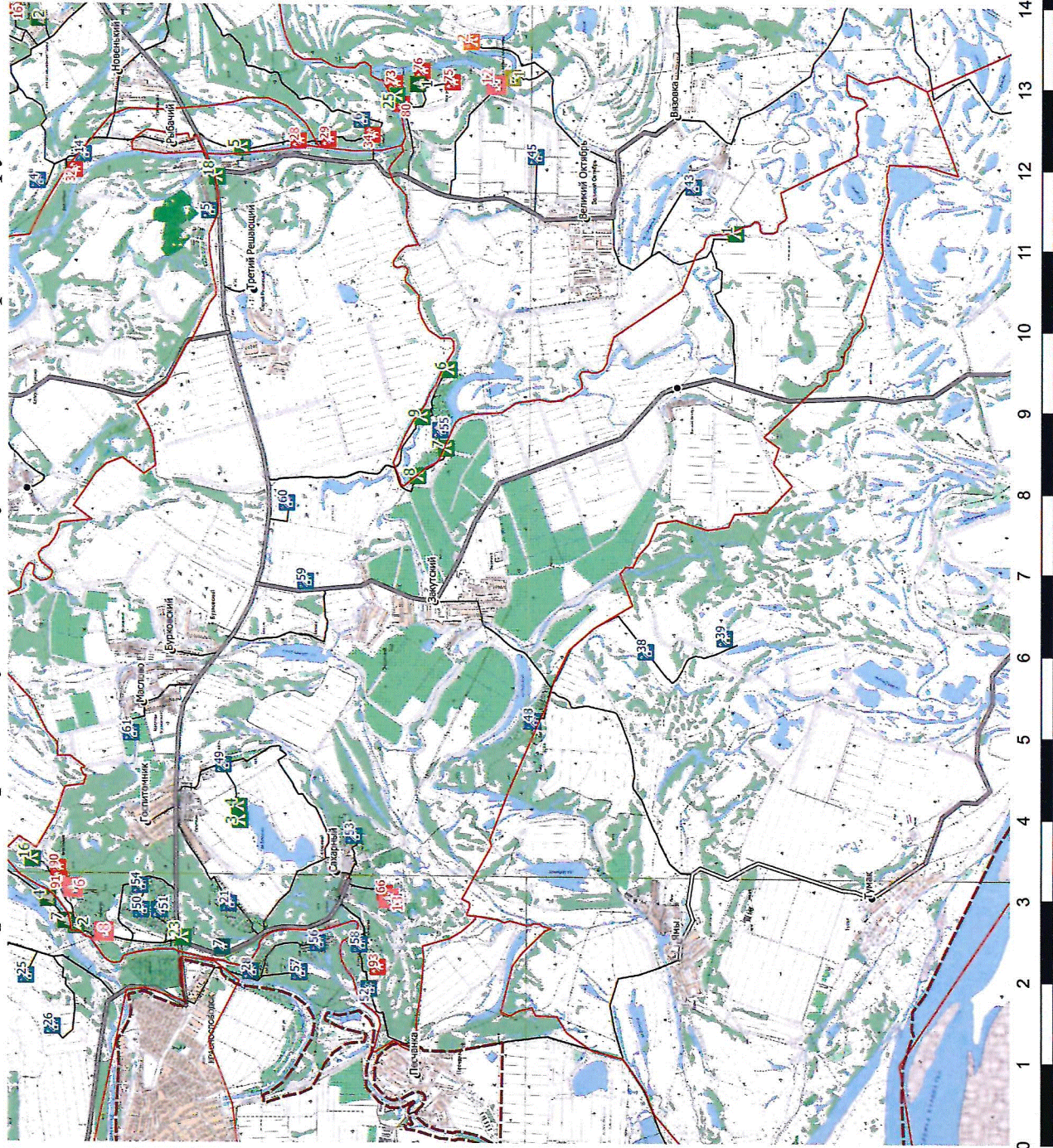
Картосхема "Маршруты передвижения автотранспортных средств к объектам рекреации и места для размещения (стоянки) автотранспортных средств по территории природного парка "Волго-Ахтубинская пойма" в границах Среднеахтубинского муниципального района Суходольского сельского поселения"



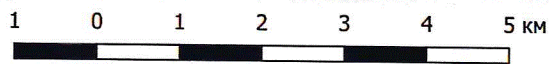
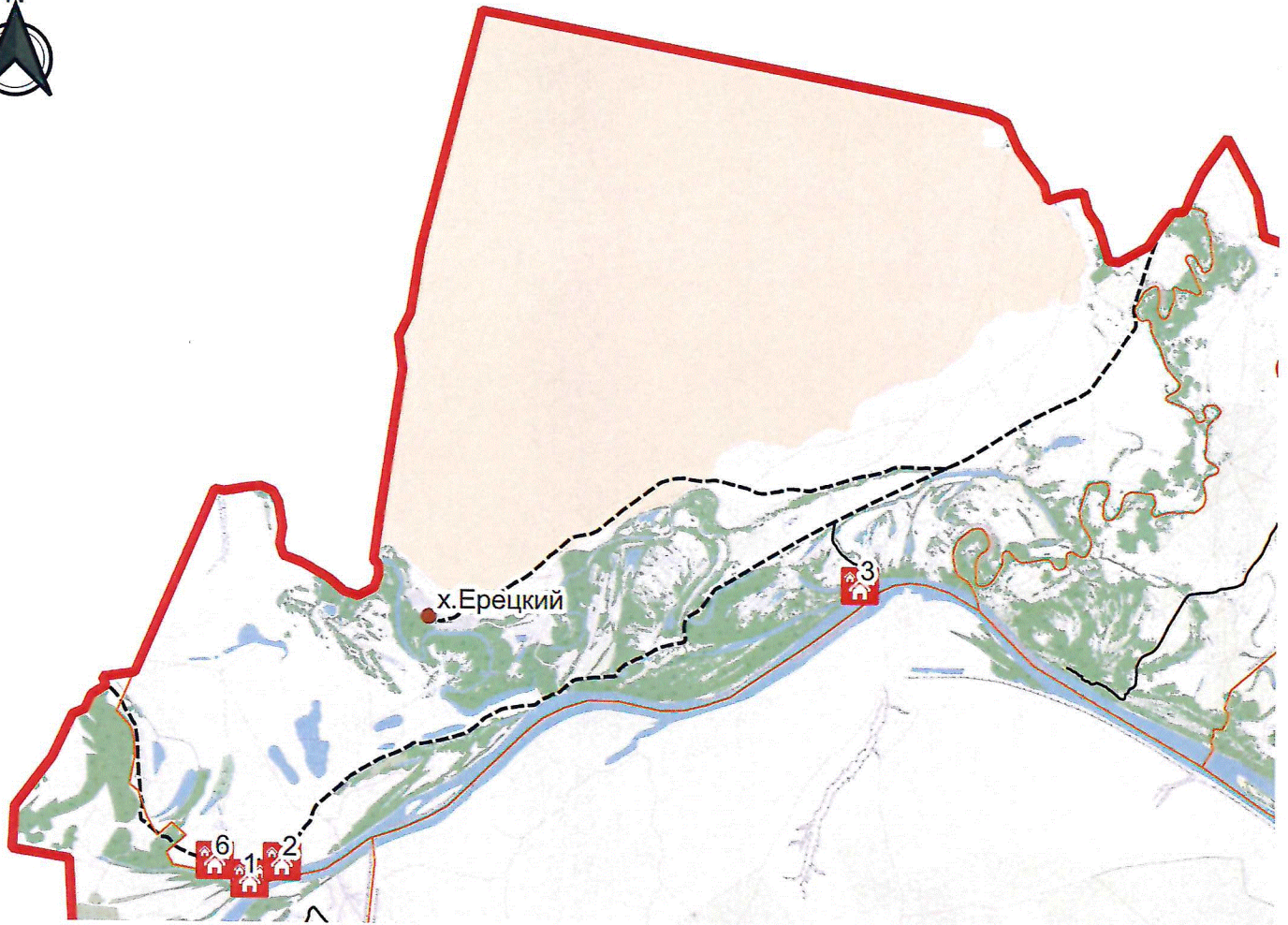
Условные обозначения:

- | | | | |
|--|--|--|---|
| | Граница природного парка "Волго-Ахтубинская пойма" | | Визит-центры, информационные центры(пункты), музеи |
| | Административные границы сельских поселений | | Смотровые площадки |
| | Населенные пункты | | Детские оздоровительные лагеря |
| | Автомобильные дороги регионального и межмуниципального значения (асфальтированные) | | Кемпинги, глэмпинги |
| | Автомобильные дороги регионального и межмуниципального значения (грунтовые) | | Рекреационные объекты, расположенные на лесных участках |
| | Маршруты, разрешенные для проезда по территории природного парка "Волго-Ахтубинская пойма" | | Места массового отдыха |
| | Территории садоводства или огородничества | | Зеленые стоянки |
| | Базы отдыха, санатории, объекты физической культуры и спорта | | |







Картохема "Маршруты передвижения автотранспортных средств к объектам рекреации и места для размещения (стоянки) автотранспортных средств по территории природного парка "Волго-Ахтубинская пойма" в границах Среднеахтубинского муниципального района Фрунзенского сельского поселения"



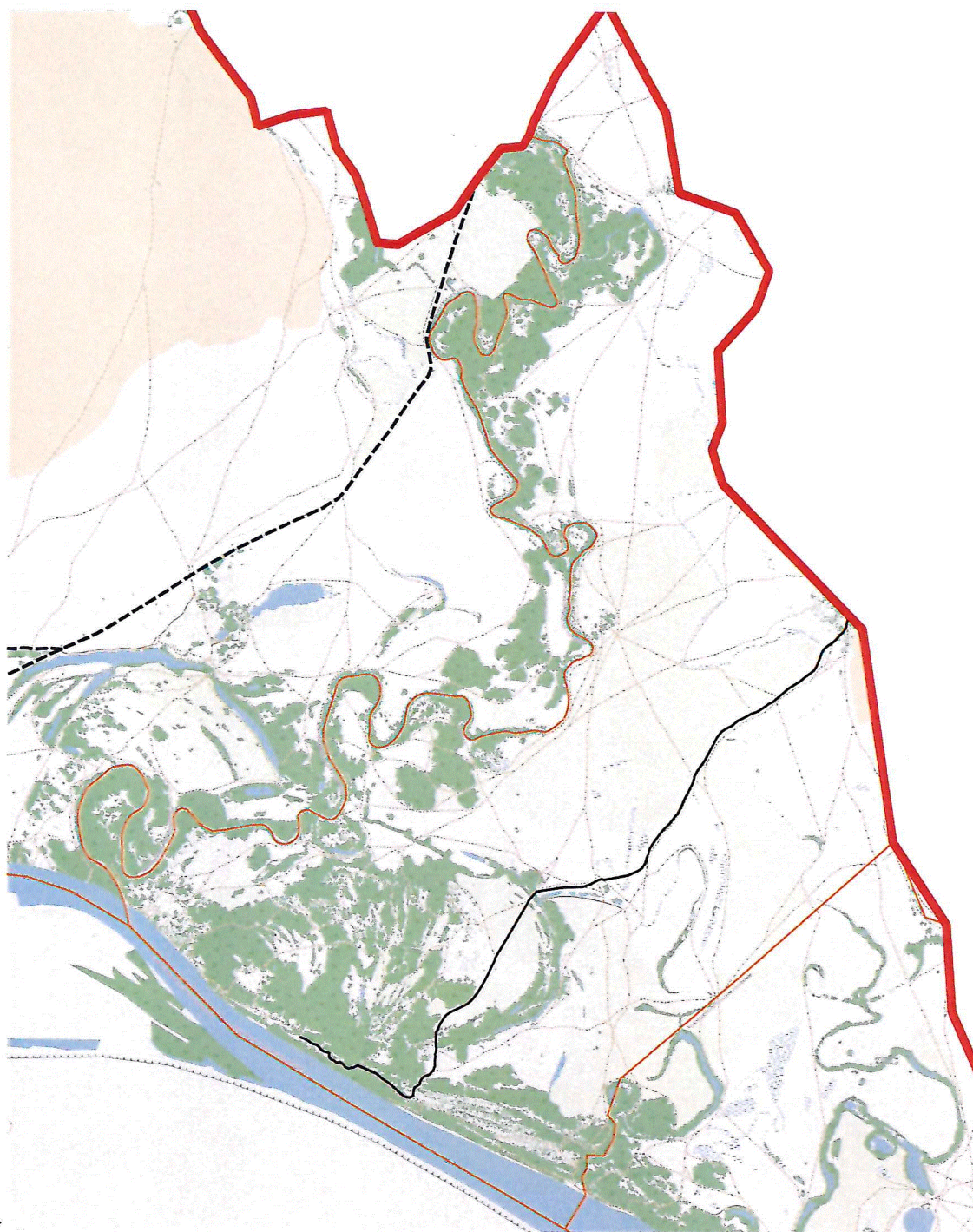
Картосхема "Маршруты передвижения автотранспортных средств к объектам рекреации и места для размещения (стоянки) автотранспортных средств по территории природного парка "Донской" в границах Иловлинского муниципального района Авиловского сельского поселения"



Условные обозначения





-  Граница природного парка "Донской"
-  Населённые пункты
-  Базы отдыха
-  Границы сельских поселений
-  Автомобильные дороги регионального и муниципального значения (грунтовые)
-  Маршруты, разрешённые для передвижения автотранспортных средств по территории природного парка

Картограмма "Маршруты передвижения автотранспортных средств к объектам рекреации и места для размещения (стоянки) автотранспортных средств по территории природного парка "Донской" в границах Иловлинского муниципального района Иловлинского городского поселения"

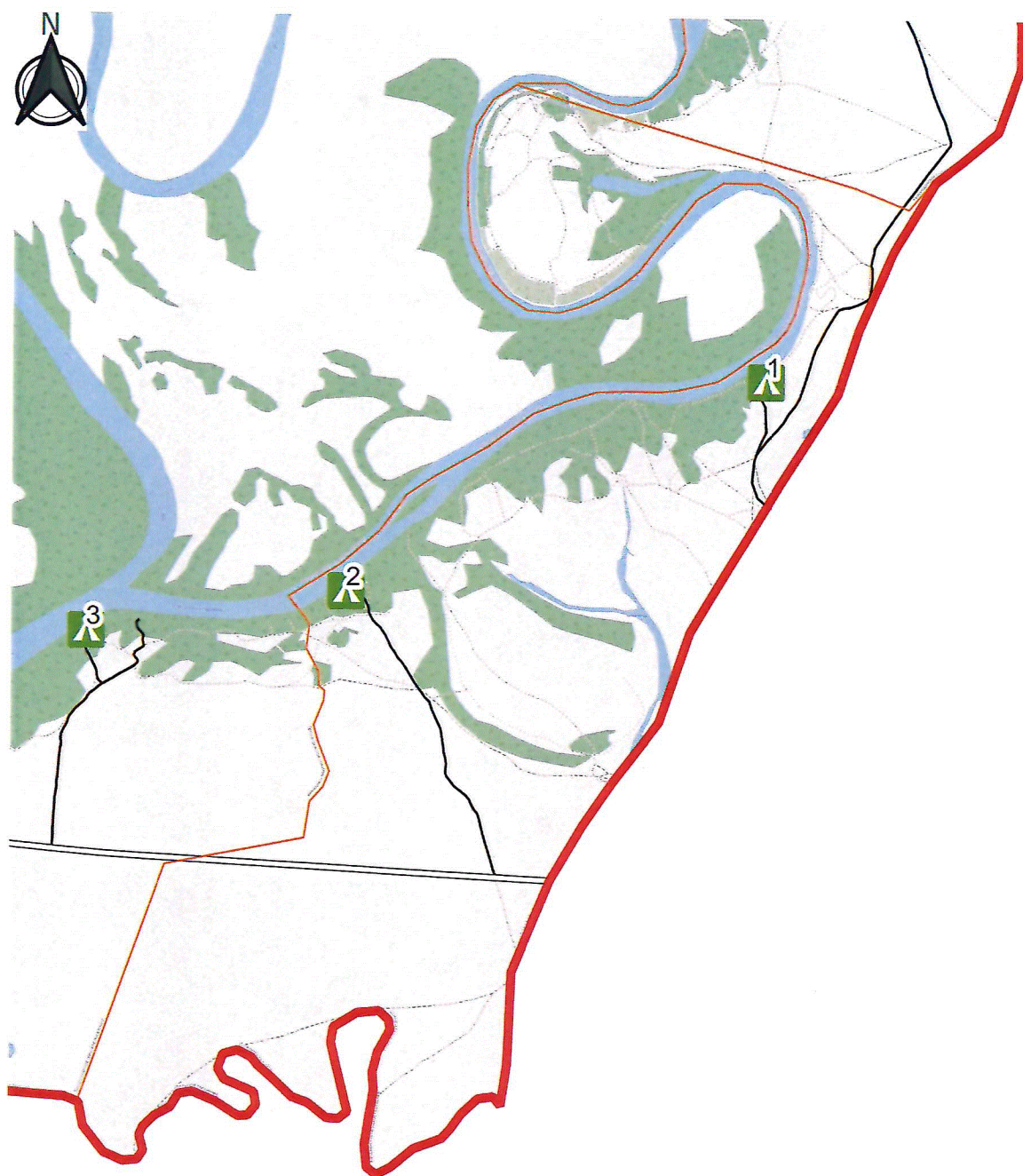


500 0 500 1 000 1 500 2 000 2 500 м

Условные обозначения






-  Граница природного парка "Донской"
-  Границы сельских поселений
-  Автомобильные дороги регионального и муниципального значения (грунтовые)
-  Маршруты, разрешённые для передвижения автотранспортных средств по территории природного парка

Картограмма "Маршруты передвижения автотранспортных средств к объектам рекреации и места для размещения (стоянки) автотранспортных средств по территории природного парка "Донской" в границах Иловлинского муниципального района Качалинского сельского поселения"



500 0 500 1 000 1 500 2 000 2 500 м

Условные обозначения


-  Граница природного парка "Донской"
-  Зелёные стоянки
-  Границы сельских поселений
-  Автомобильные дороги регионального и муниципального значения (асфальтовые)
-  Маршруты, разрешённые для передвижения автотранспортных средств по территории природного парка


Картосхема "Маршруты передвижения автотранспортных средств к объектам рекреации и места для размещения (стоянки) автотранспортных средств по территории природного парка "Донской" в границах Иловлинского муниципального района Краснодарского сельского поселения"




Условные обозначения


750 0 750 1 500 2 250 3 000 3 750 м


 Граница природного парка "Донской"


 Базы отдыха

 Зелёные стоянки


 Смотровые площадки

 Родники

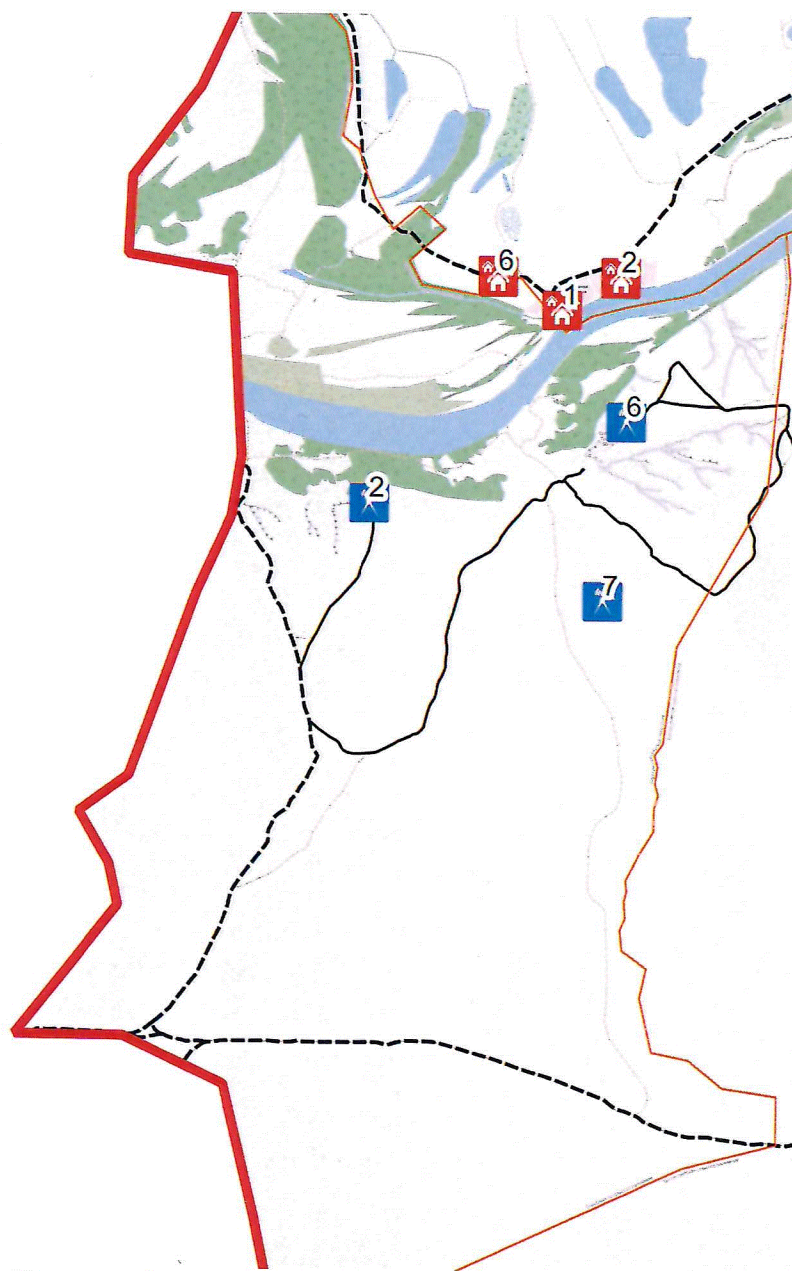
 Границы сельских поселений

 Автомобильные дороги регионального и муниципального значения (асфальтовые)

 Автомобильные дороги регионального и муниципального значения (грунтовые)


 Маршруты, разрешённые для передвижения автотранспортных средств по территории природного парка


Картосхема "Маршруты передвижения автотранспортных средств к объектам рекреации и места для размещения (стоянки) автотранспортных средств по территории природного парка "Донской" в границах Иловлинского муниципального района Сиротинского сельского поселения"




750 0 750 1 500 2 250 3 000 3 750 м


Условные обозначения

 Граница природного парка "Донской"

 Базы отдыха

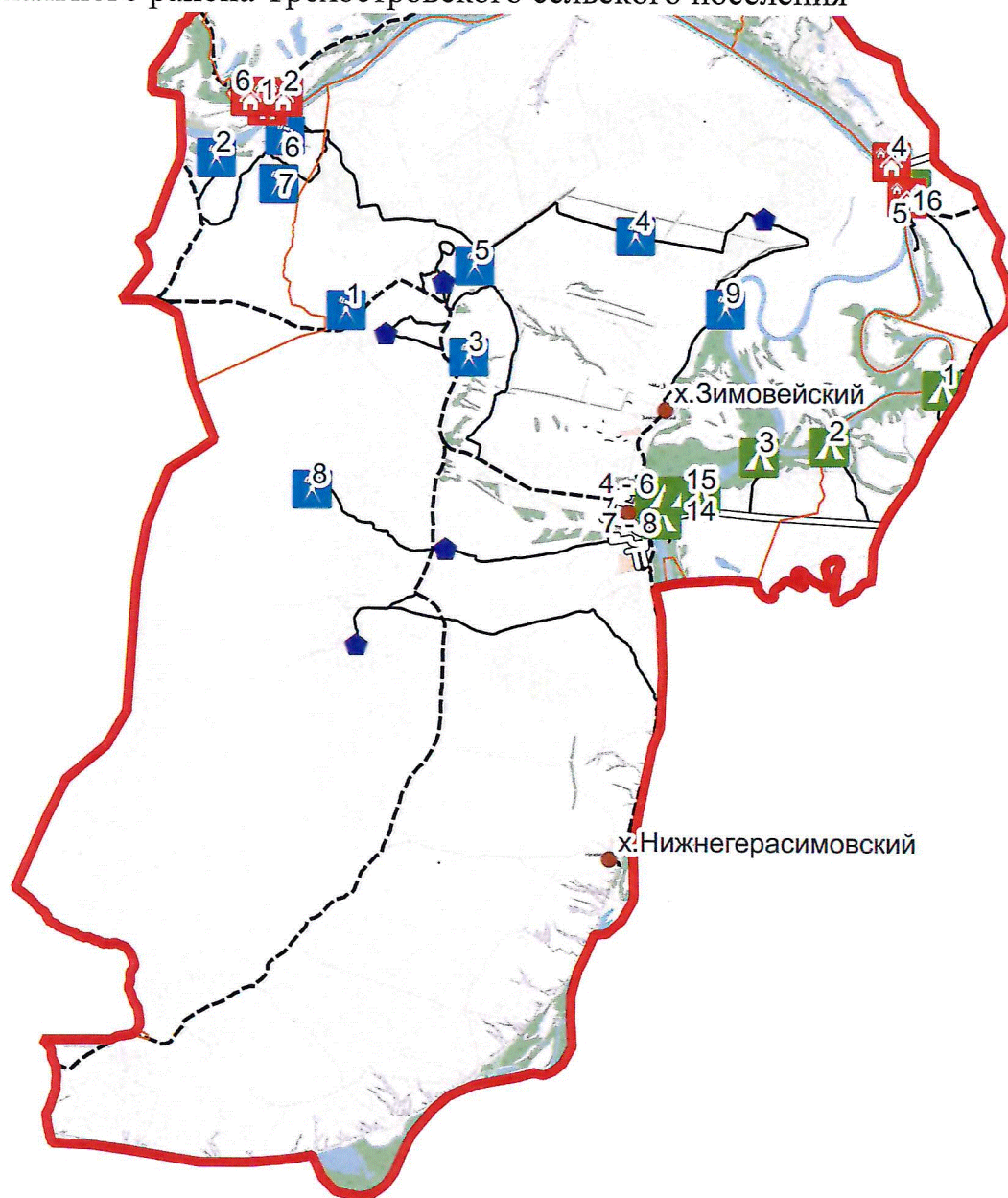
 Смотровые площадки

 Границы сельских поселений











 Автомобильные дороги регионального и муниципального значения (грунтовые)

 Маршруты, разрешённые для передвижения автотранспортных средств по территории природного парка


Картосхема "Маршруты передвижения автотранспортных средств к объектам рекреации и места для размещения (стоянки) автотранспортных средств по территории природного парка "Донской" в границах Иловлинского муниципального района Трехостровского сельского поселения"



Условные обозначения

-  Граница природного парка "Донской"
-  Населённые пункты
-  Базы отдыха
-  Зелёные стоянки
-  Смотровые площадки
-  Родники
-  Границы сельских поселений
-  Автомобильные дороги регионального и муниципального значения (асфальтовые)
-  Автомобильные дороги регионального и муниципального значения (грунтовые)
-  Маршруты, разрешённые для передвижения автотранспортных средств по территории природного парка

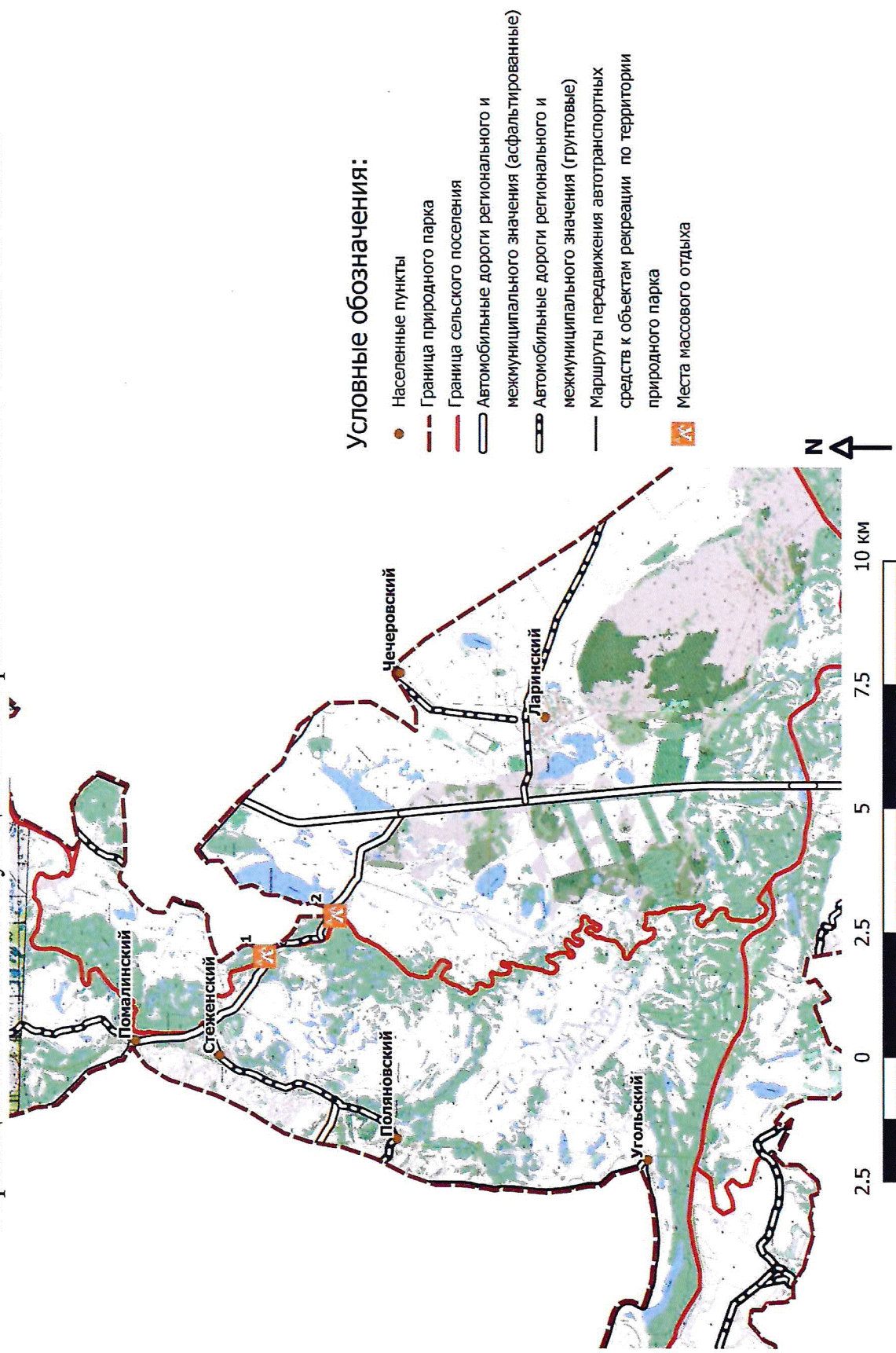
Картосхема "Маршруты передвижения автотранспортных средств к объектам рекреации и места для размещения (стоянки) автотранспортных средств по территории природного парка "Донской" в границах Иловлинского муниципального района Трёхостровского сельского поселения (в окрестностях ст. Трёхостровская)"



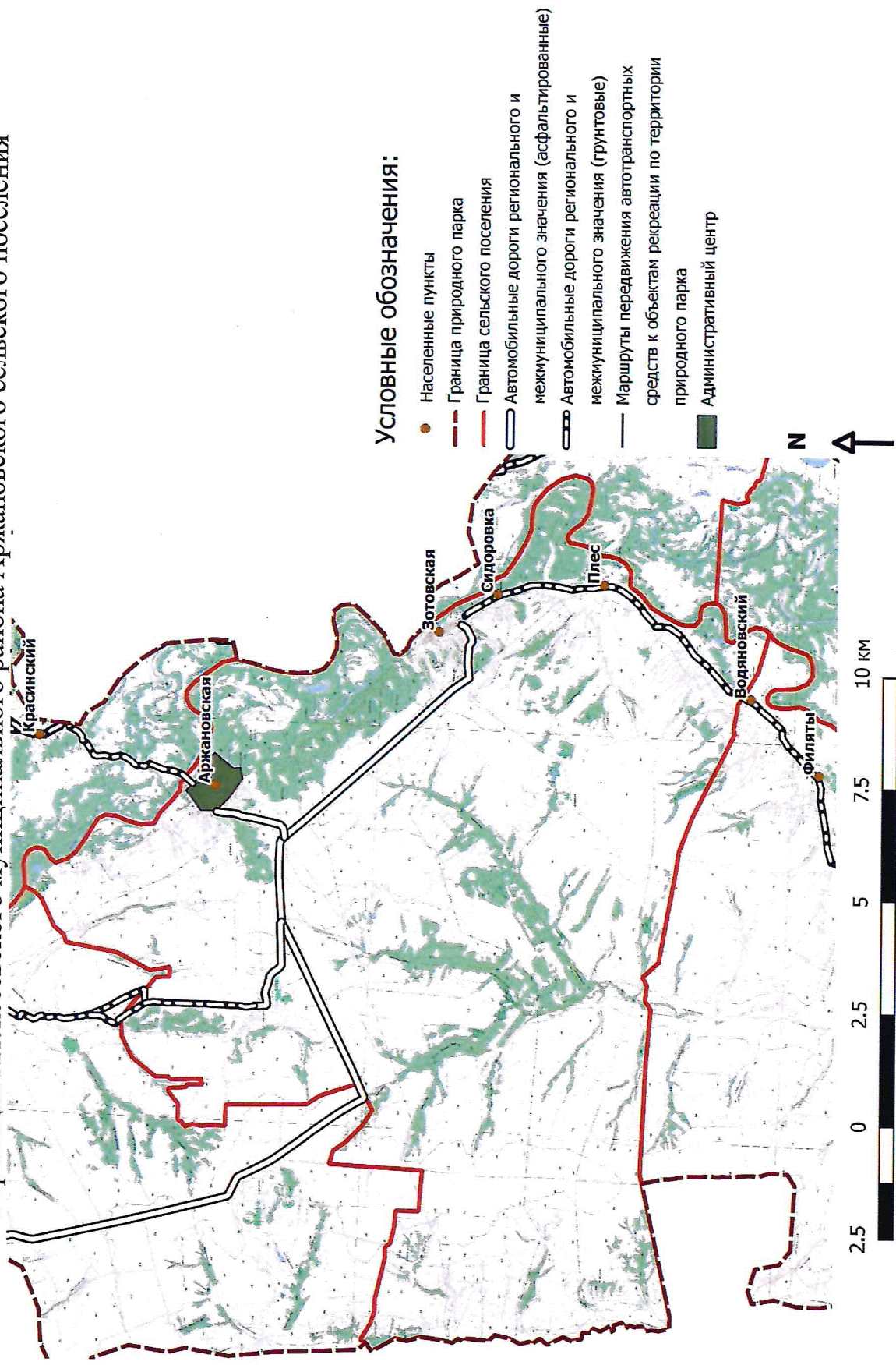
Условные обозначения

- Граница природного парка "Донской"
- Населённые пункты
- Зелёные стоянки
- Границы сельских поселений
- Автомобильные дороги регионального и муниципального значения (асфальтовые)
- Автомобильные дороги регионального и муниципального значения (грунтовые)
- Маршруты, разрешённые для передвижения автотранспортных средств по территории природного парка

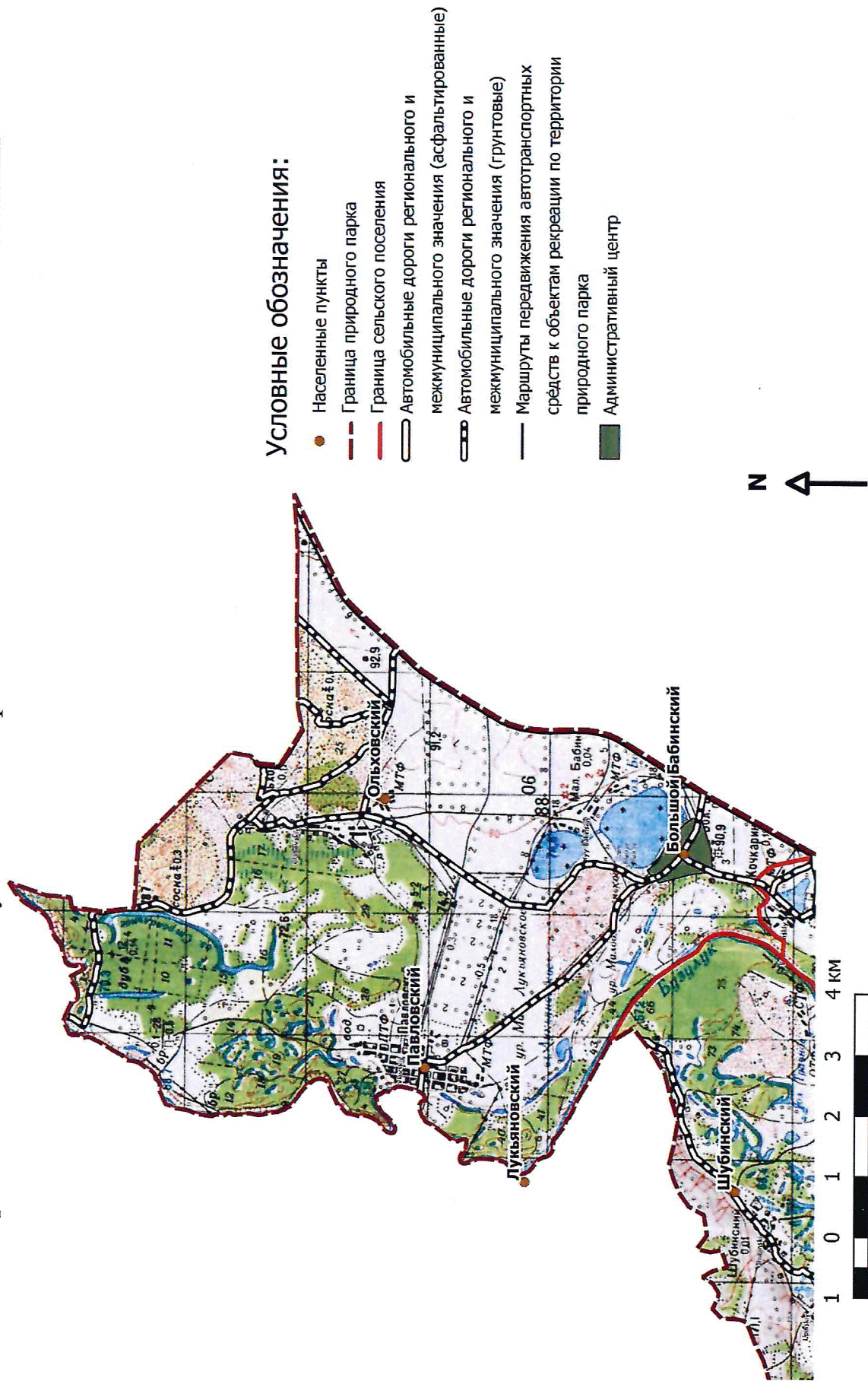
Картосхема "Маршруты передвижения автотранспортных средств к объектам рекреации и места для размещения (стоянки) автотранспортных средств по территории природного парка "Нижнехоперский" в границах Алексеевского муниципального района Алексеевского сельского поселения"



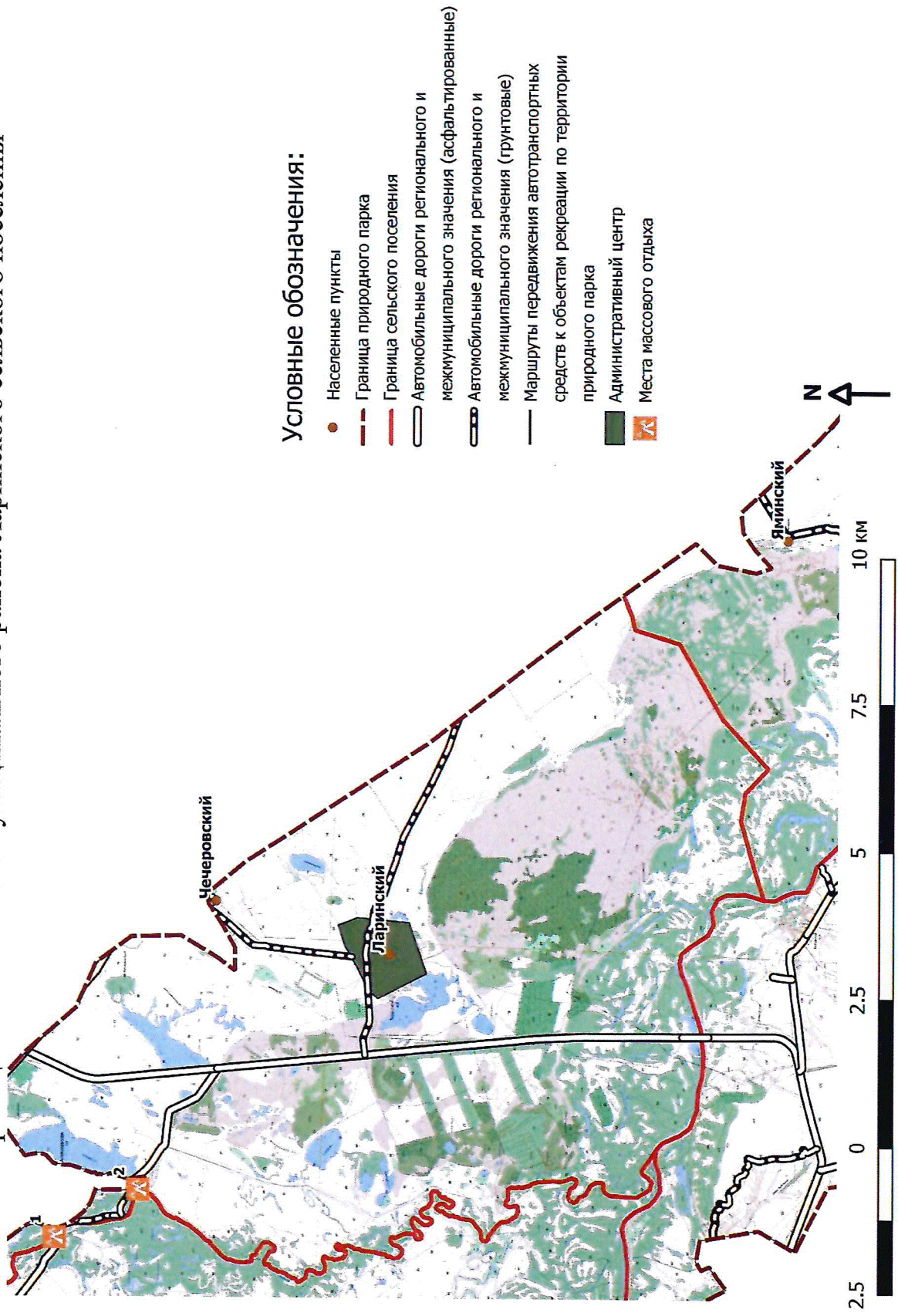
Картосхема "Маршруты передвижения автотранспортных средств к объектам рекреации и места для размещения (стоянки) автотранспортных средств по территории природного парка "Нижнехоперский" в границах Алексеевского муниципального района Аржановского сельского поселения"



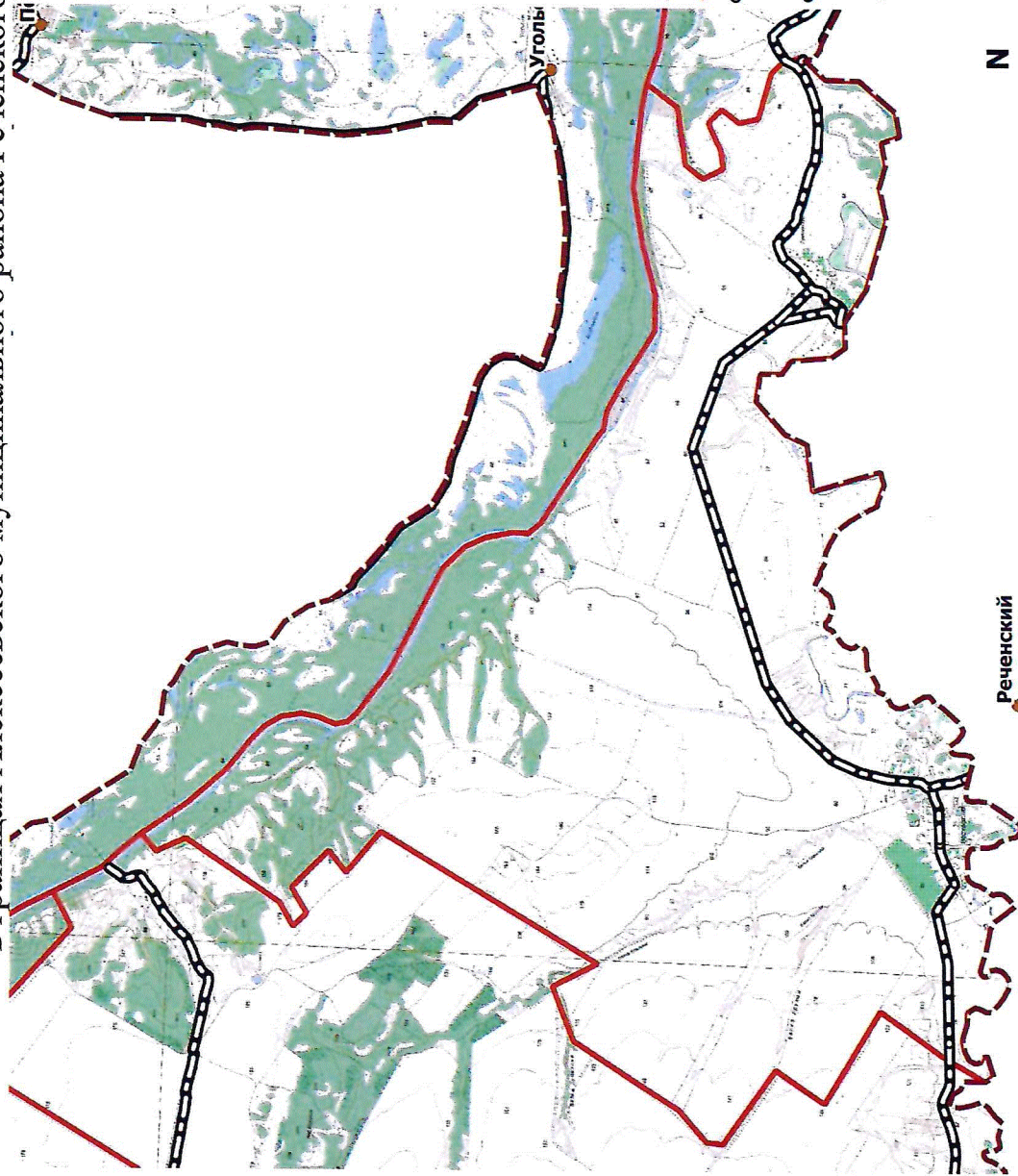
Картосхема "Маршруты передвижения автотранспортных средств к объектам рекреации и места для размещения (стоянки) автотранспортных средств по территории природного парка "Нижехоперский" в границах Алексеевского муниципального района Большешабинского сельского поселения"



Картосхема "Маршруты передвижения автотранспортных средств к объектам рекреации и места для размещения (стоянки) автотранспортных средств по территории природного парка "Нижнехоперский" в границах Алексеевского муниципального района Ларинского сельского поселения"



Картосхема "Рекреационное использование территории природного парка "Нижнехоперский" в границах Алексеевского муниципального района Реченского сельского поселения"

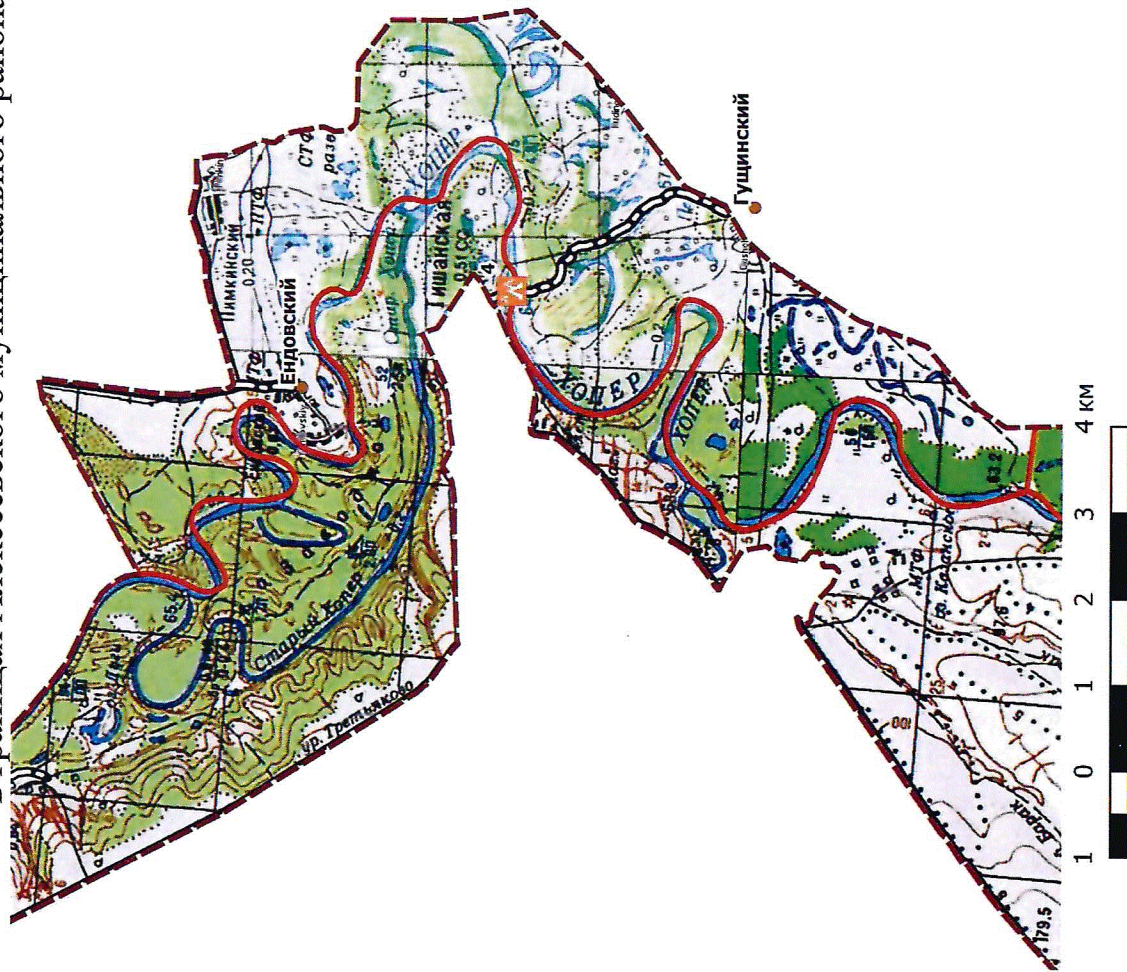


Условные обозначения:

- Населенные пункты
- - - Граница природного парка
- Граница сельского поселения
- Автомобильные дороги регионального и межмуниципального значения (асфальтированные)
- Автомобильные дороги регионального и межмуниципального значения (грунтовые)
- Маршруты передвижения автотранспортных средств к объектам рекреации по территории природного парка



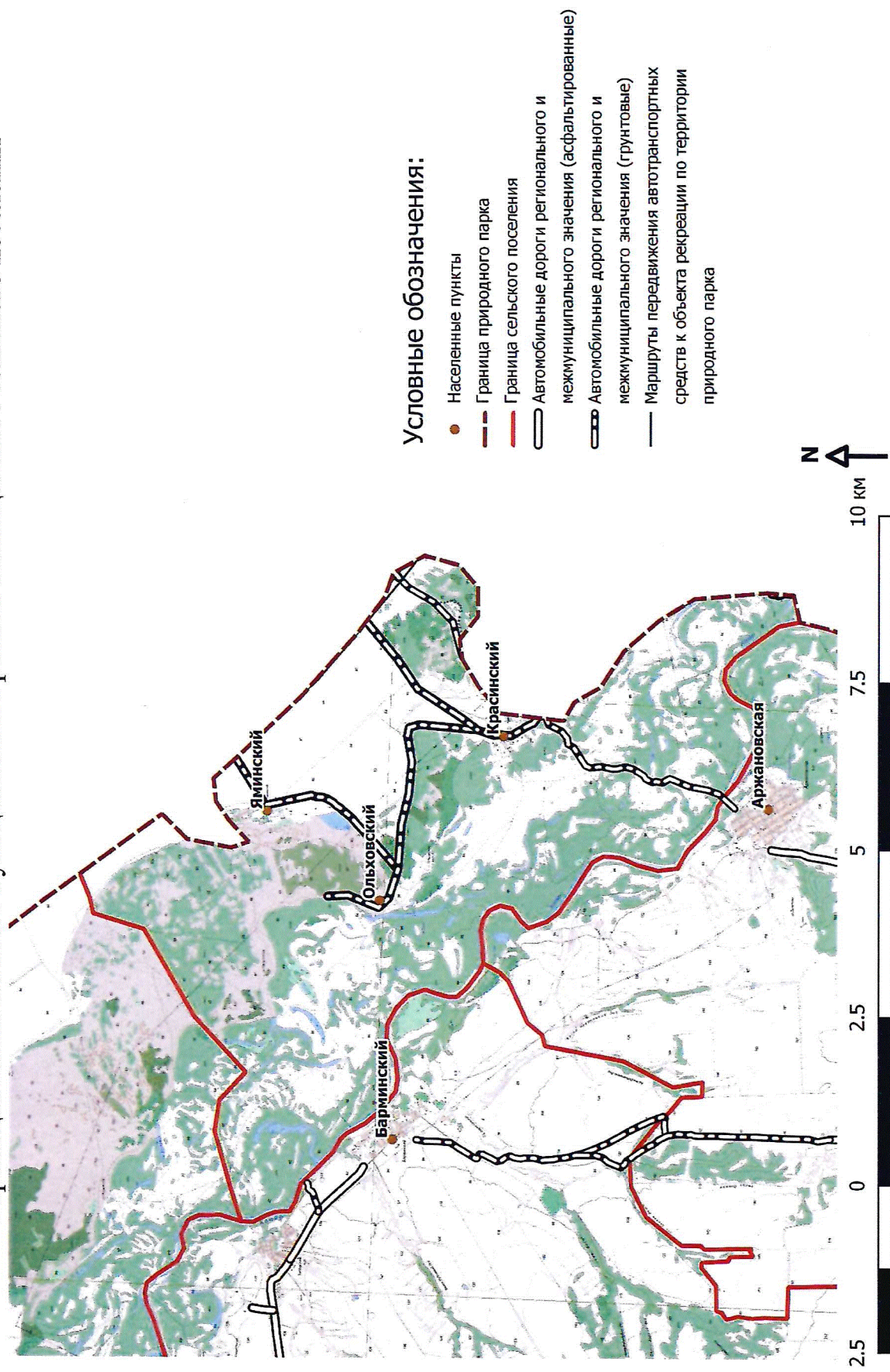
Картосхема "Маршруты передвижения автотранспортных средств к объектам рекреации и места для размещения (стоянки) автотранспортных средств по территории природного парка "Нижнехоперский" в границах Алексеевского муниципального района Самолшинского сельского поселения"



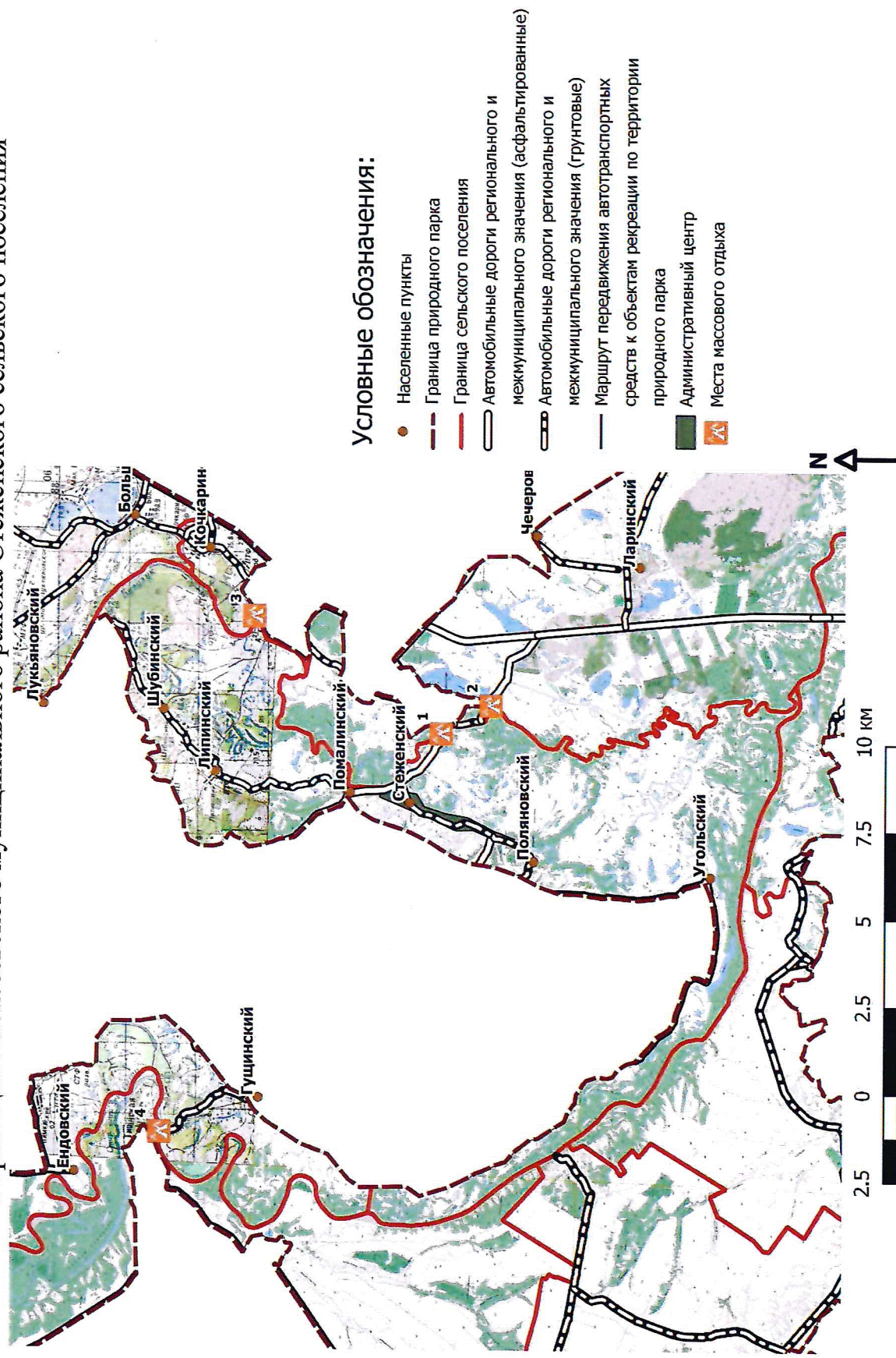
Условные обозначения:

- Населенные пункты
- Граница природного парка
- Граница сельского поселения
- Автомобильные дороги регионального и межмуниципального значения (асфальтированные)
- Автомобильные дороги регионального и межмуниципального значения (грунтовые)
- Маршруты передвижения автотранспортных средств к объектам рекреации по территории природного парка
- ▲ Места массового отдыха

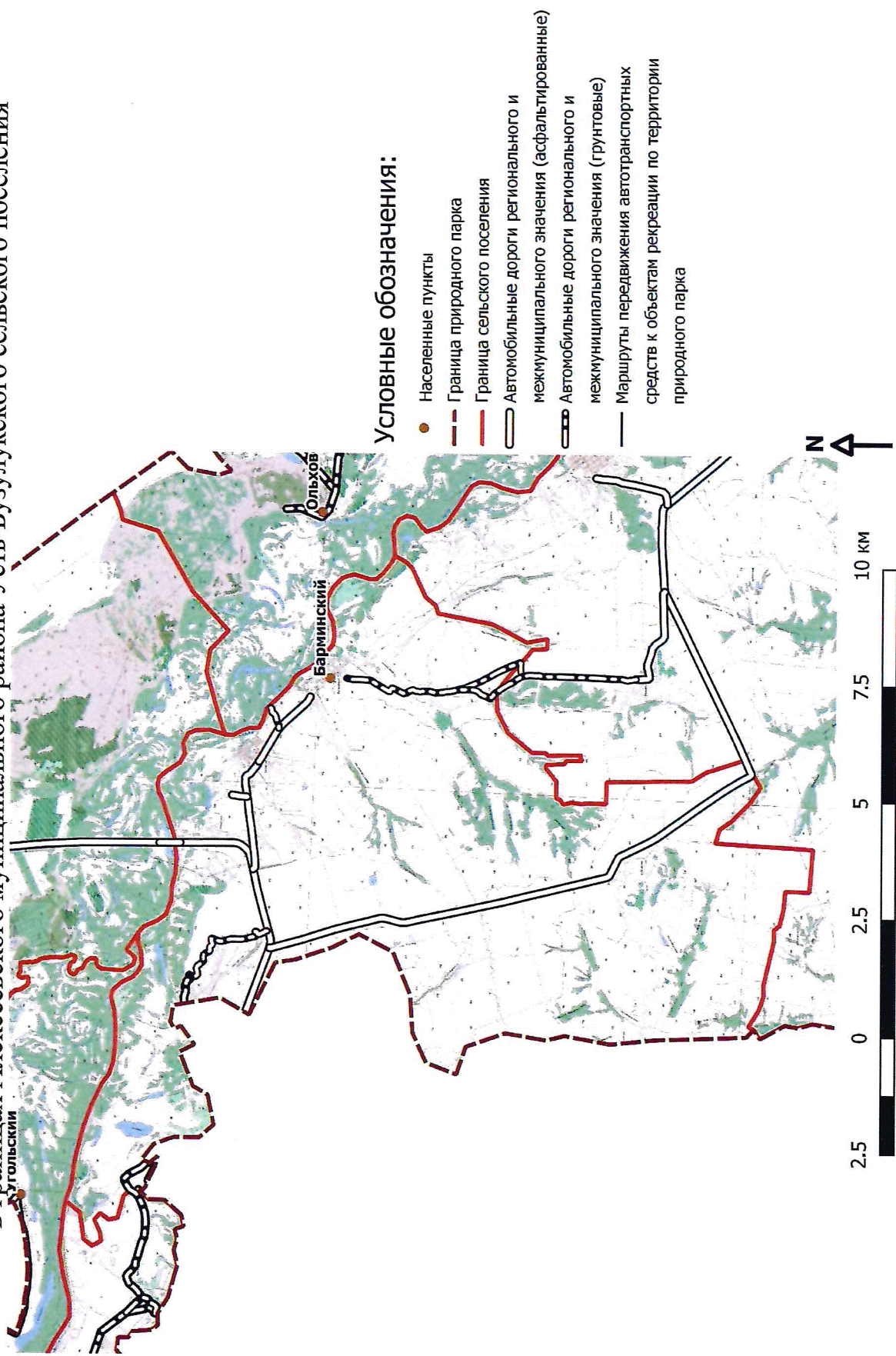
Картохема "Маршруты передвижения автотранспортных средств к объектам рекреации и места для размещения (стоянки) автотранспортных средств по территории природного парка "Нижнехоперский" в границах Алексеевского муниципального района Солонцовского сельского поселения"



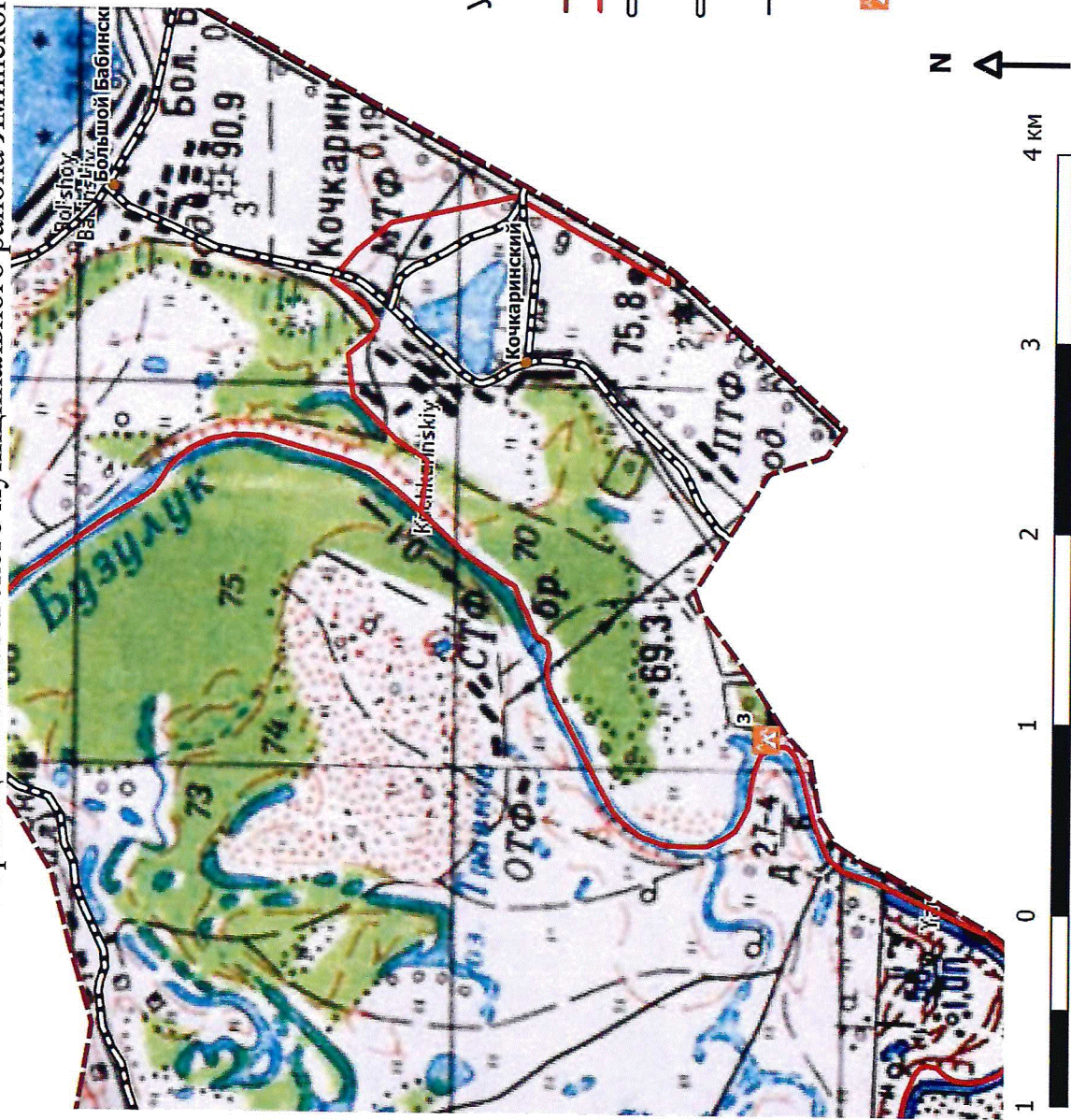
Картосхема "Маршруты передвижения автотранспортных средств к объектам рекреации и места для размещения (стоянки) автотранспортных средств по территории природного парка "Нижнехоперский" в границах Алексеевского муниципального района Стеженокского сельского поселения"



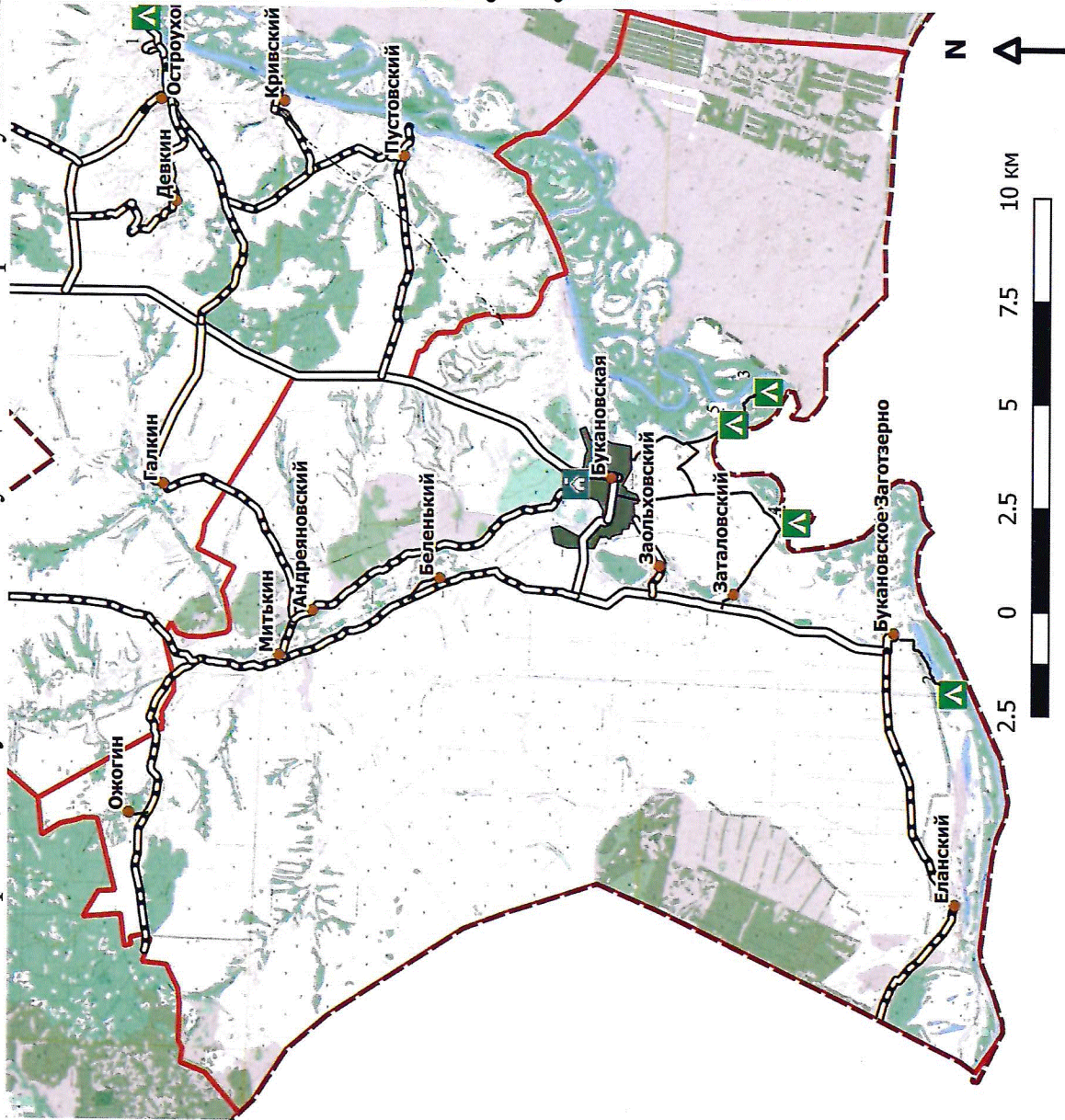
Картосхема "Маршруты передвижения автотранспортных средств к объектам рекреации и места для размещения (стоянки) автотранспортных средств по территории природного парка "Нижнехоперский" в границах Алексеевского муниципального района Усть-Бузулукского сельского поселения"



Картосхема "Маршруты передвижения автотранспортных средств к объектам рекреации и места для размещения (стоянки) автотранспортных средств по территории природного парка "Нижнехоперский" в границах Алексеевского муниципального района Яминского сельского поселения"



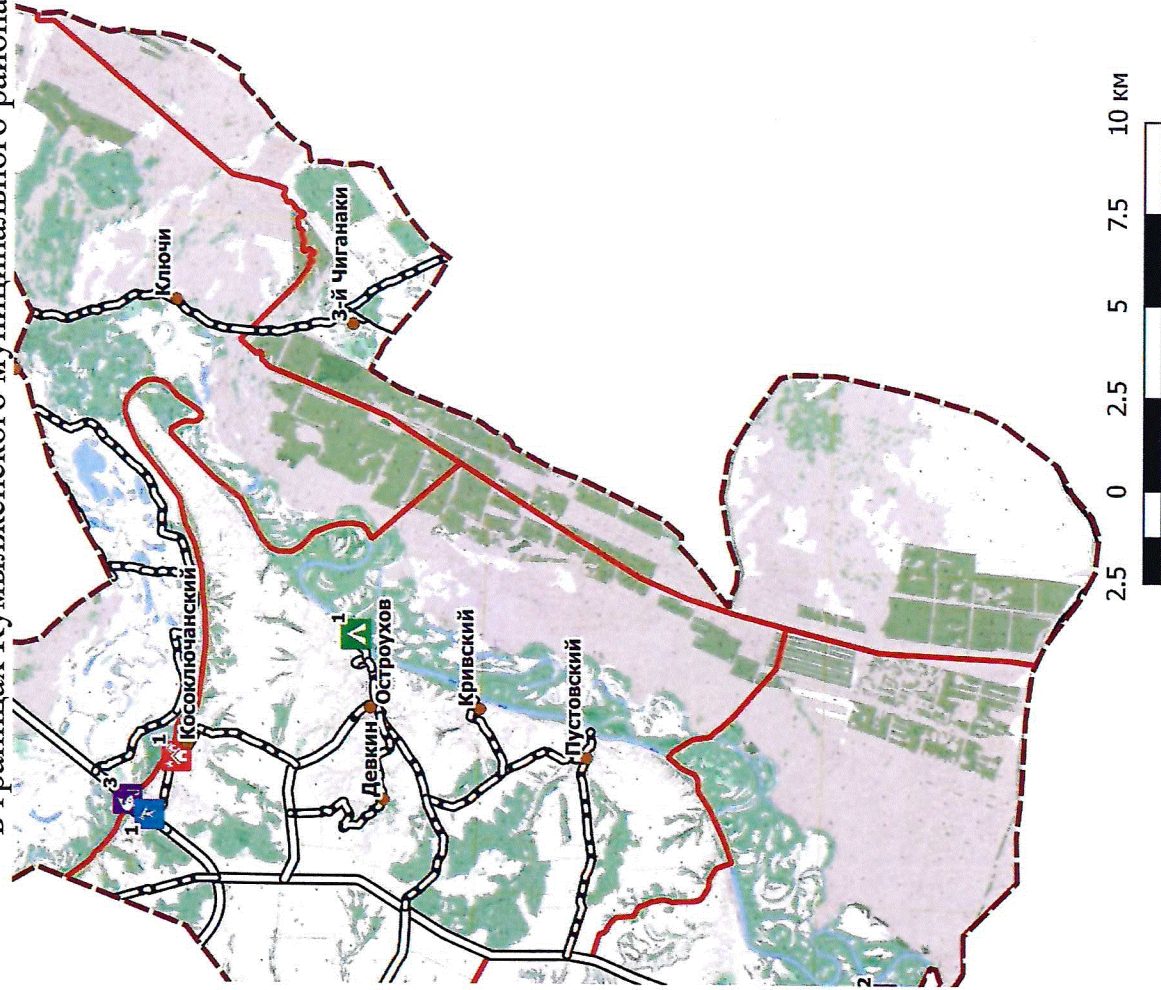
Картосхема "Маршруты передвижения автотранспортных средств к объектам рекреации и места для размещения (стоянки) автотранспортных средств по территории природного парка "Нижнехоперский" в границах Кумылженского муниципального района Буковановского сельского поселения"



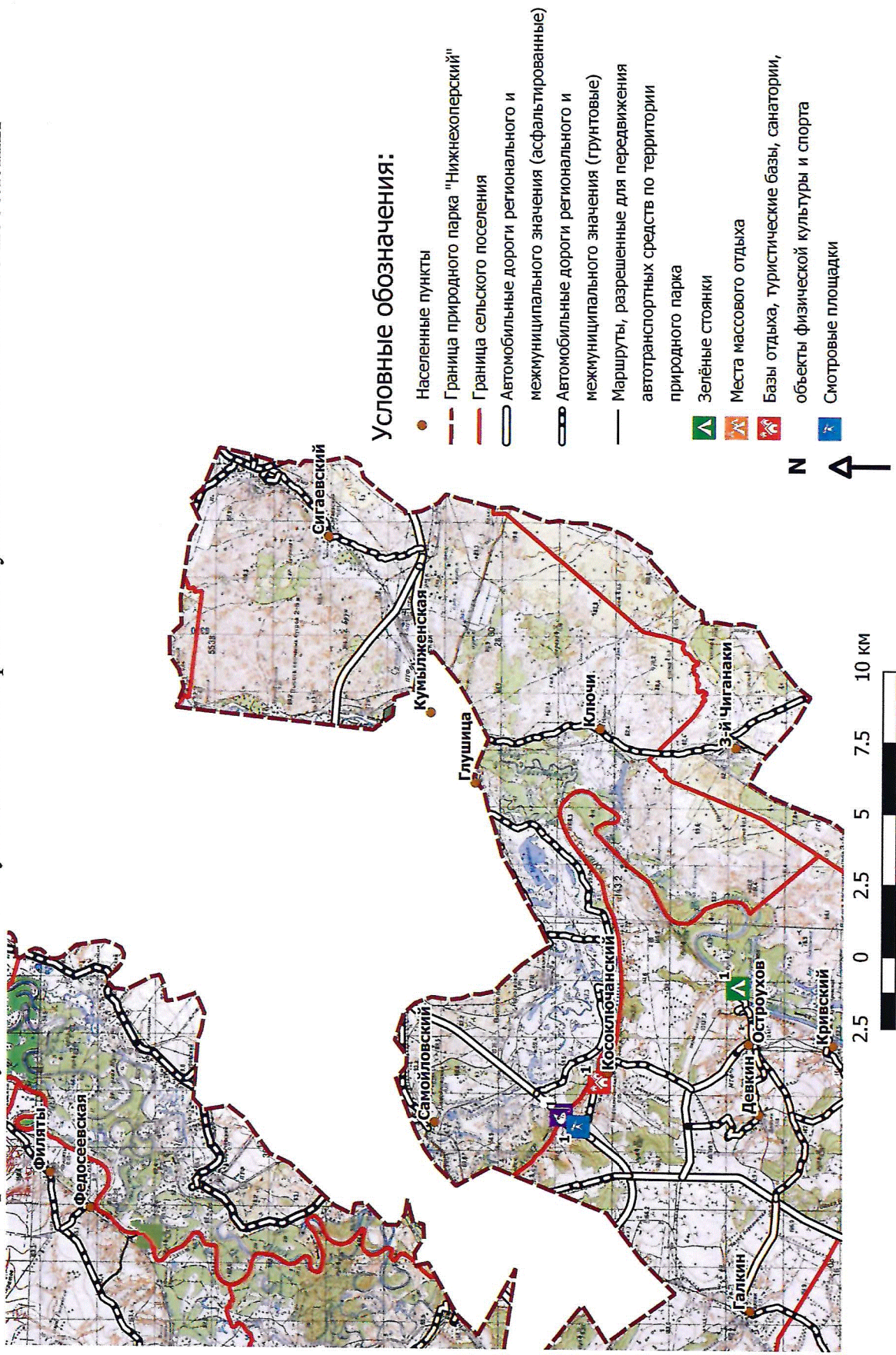
Условные обозначения:

- Населенные пункты
- Граница природного парка "Нижнехоперский"
- Граница сельского поселения
- Автомобильные дороги регионального и межмуниципального значения (асфальтированные)
- Автомобильные дороги регионального и межмуниципального значения (грунтовые)
- Маршруты, разрешенные для передвижения автотранспортных средств по территории природного парка
- Административный центр
- ▲ зеленые стоянки
- ▲ Рыболовно-бивуачные стоянки
- Информационный пункт (офис)

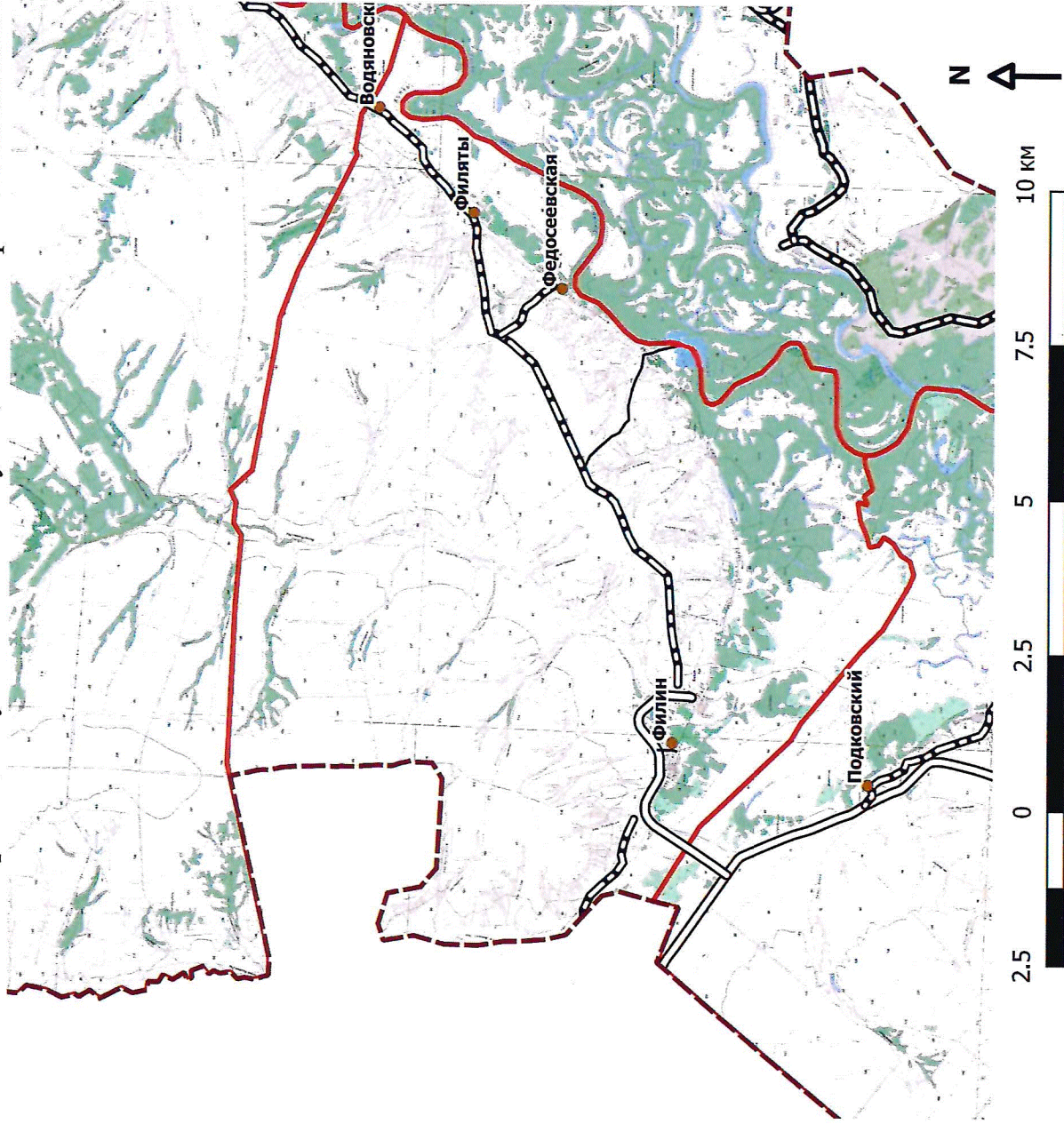
Картохема "Маршруты передвижения автотранспортных средств к объектам рекреации и места для размещения (стоянки) автотранспортных средств по территории природного парка "Нижнехоперский" в границах Кумылженского муниципального района Красноярского сельского поселения"



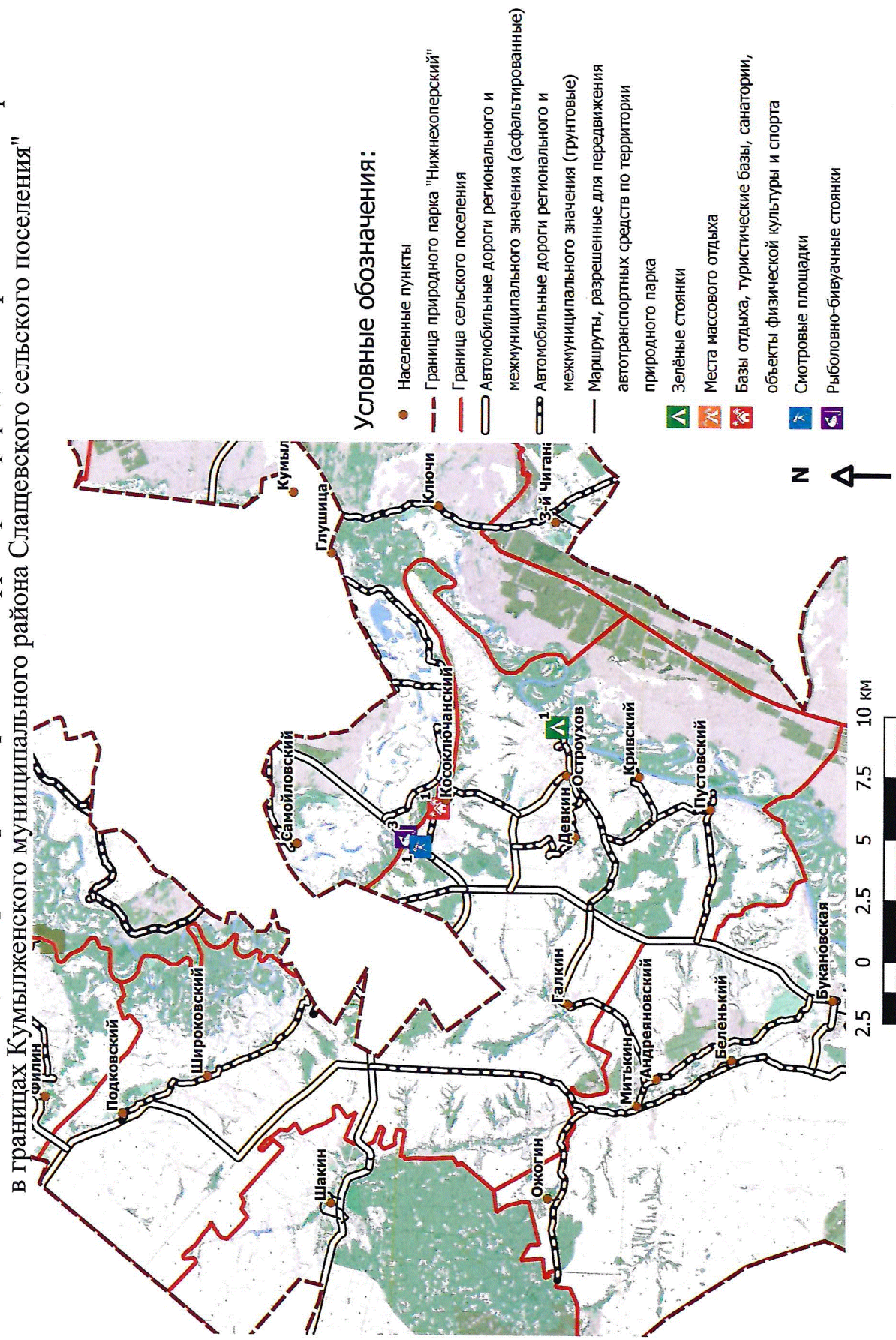
Картохема "Маршруты передвижения автотранспортных средств к объектам рекреации и места для размещения (стоянки) автотранспортных средств по территории природного парка "Нижнехоперский" в границах Кумылженского муниципального района Кумылженского сельского поселения"



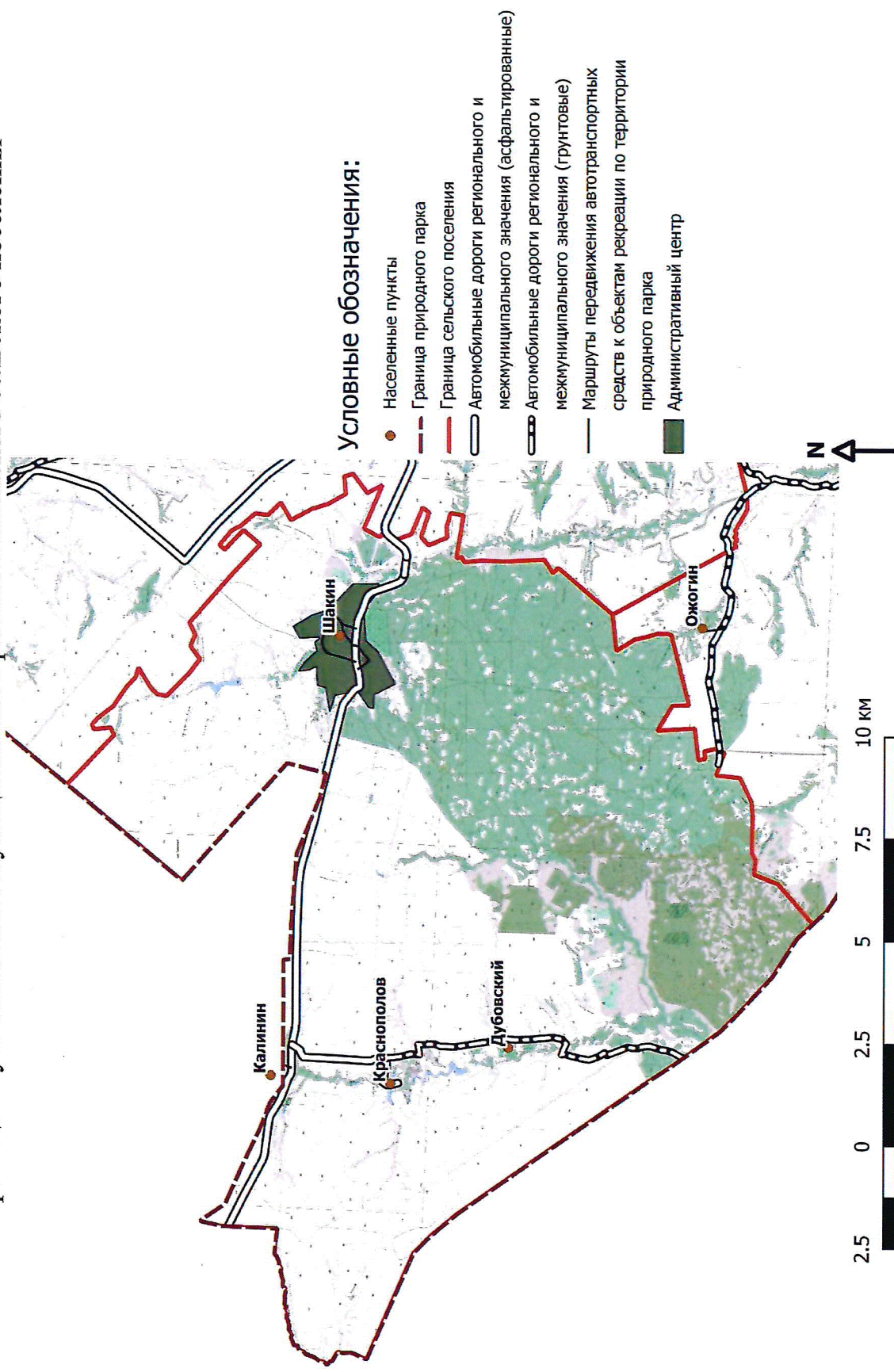
Картосхема "Рекреационное использование территории природного парка "Нижнехоперский"
в границах Кумылженского муниципального района Поповского сельского поселения"



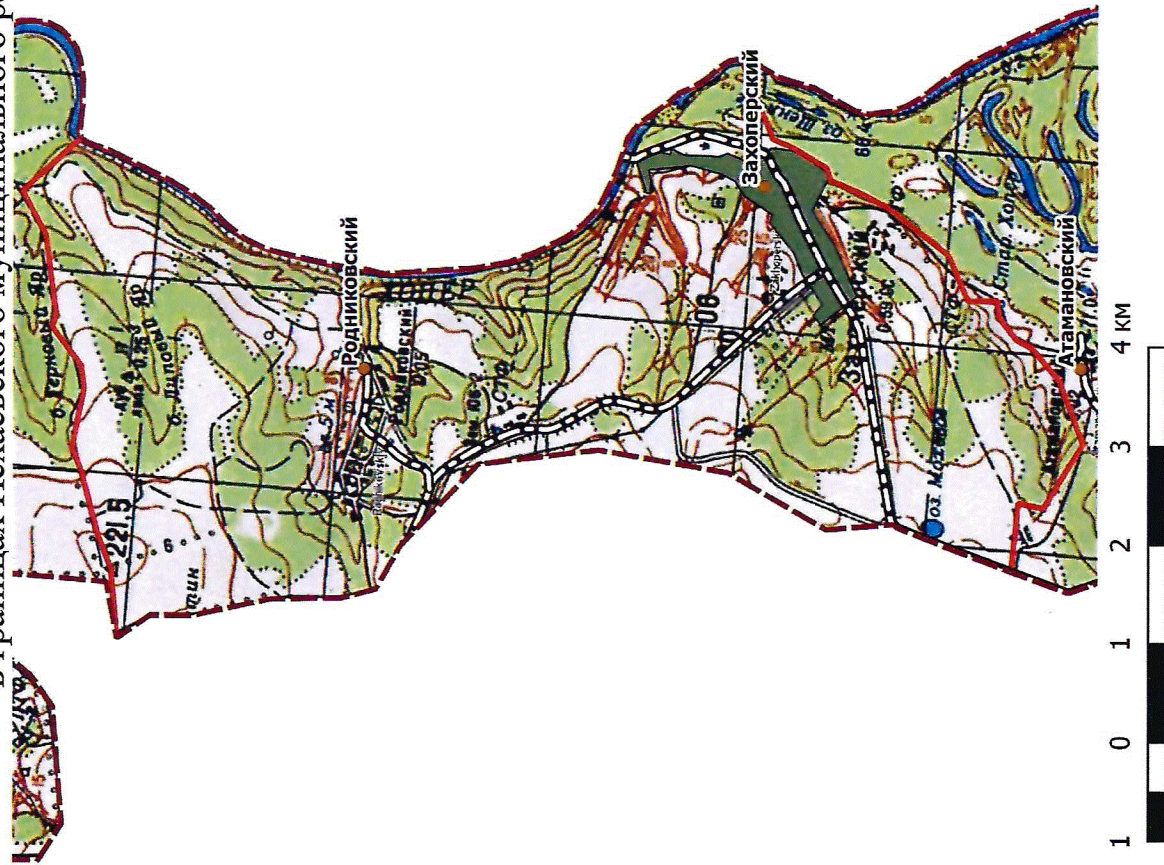
Картосхема "Маршруты передвижения автотранспортных средств к объектам рекреации и места для размещения (стоянки) автотранспортных средств по территории природного парка "Нижнехоперский" в границах Кумылженского муниципального района Славянского сельского поселения"



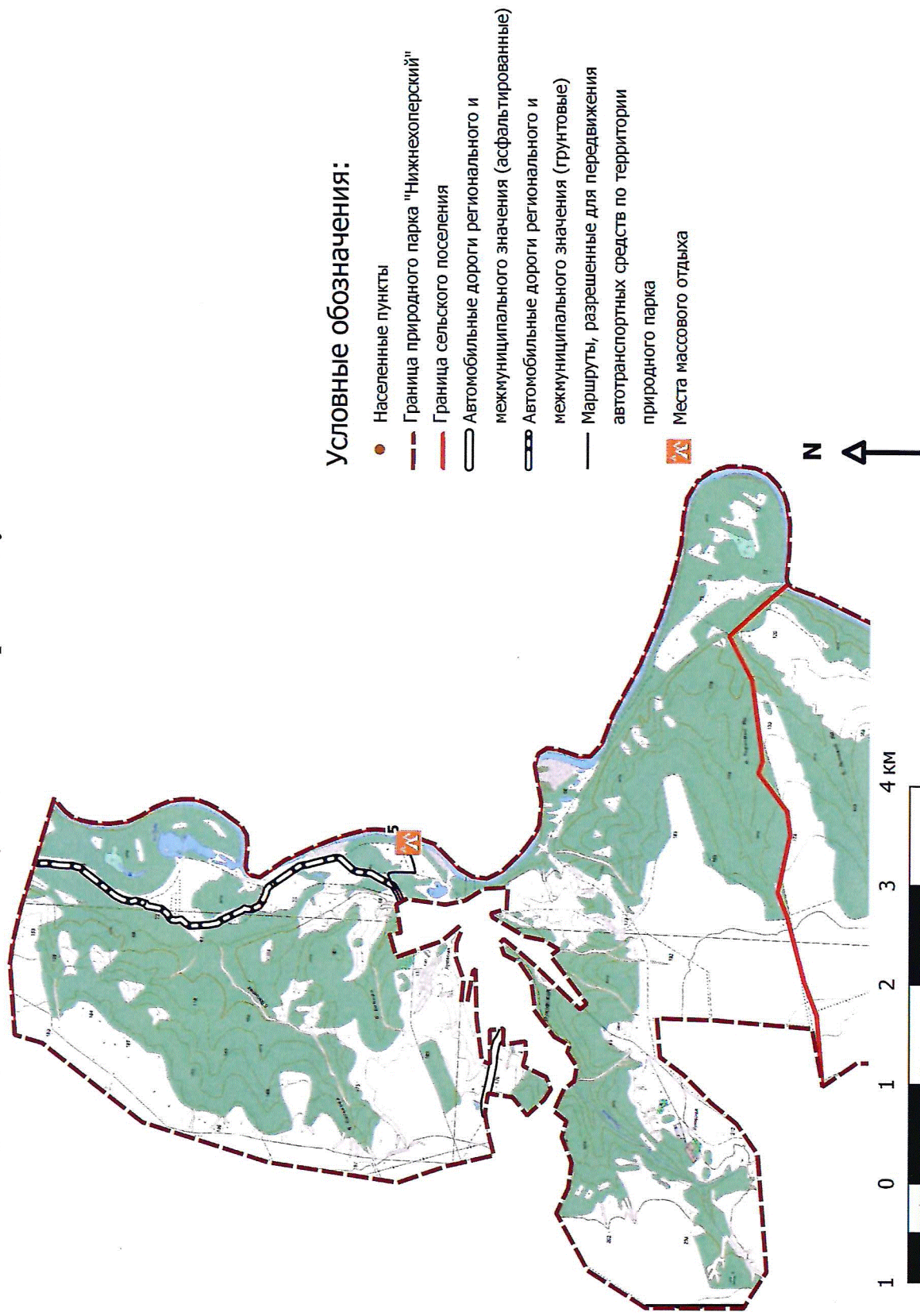
Картосхема "Маршруты передвижения автотранспортных средств к объектам рекреации и места для размещения (стоянки) автотранспортных средств по территории природного парка "Нижнехоперский" в границах Кумылженского муниципального района Шакинского сельского поселения"



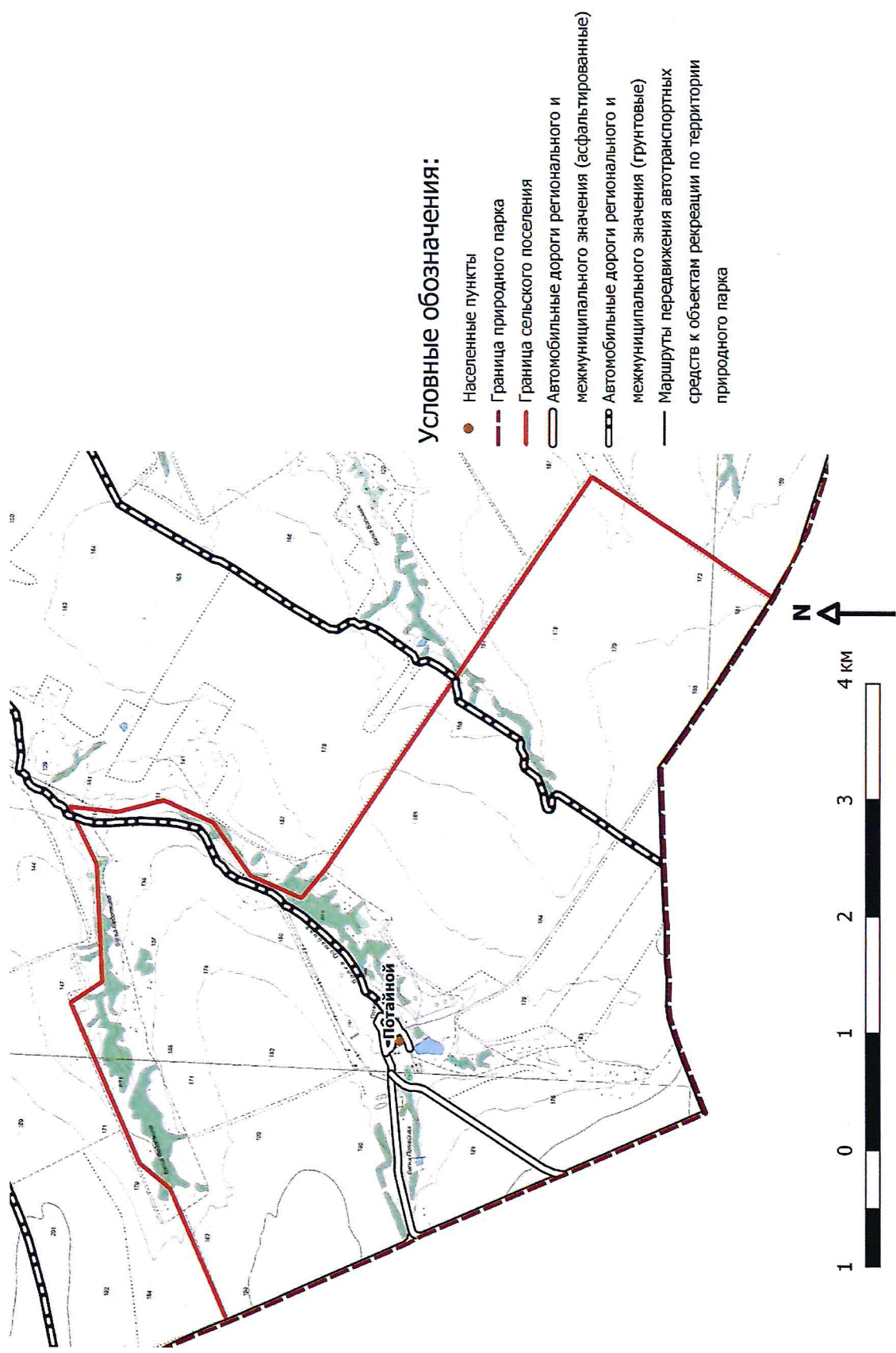
Картосхема "Маршруты передвижения автотранспортных средств к объектам рекреации и места для размещения (стоянки) автотранспортных средств по территории природного парка "Нижнехоперский" в границах Нехаевского муниципального района Захоперского сельского поселения"



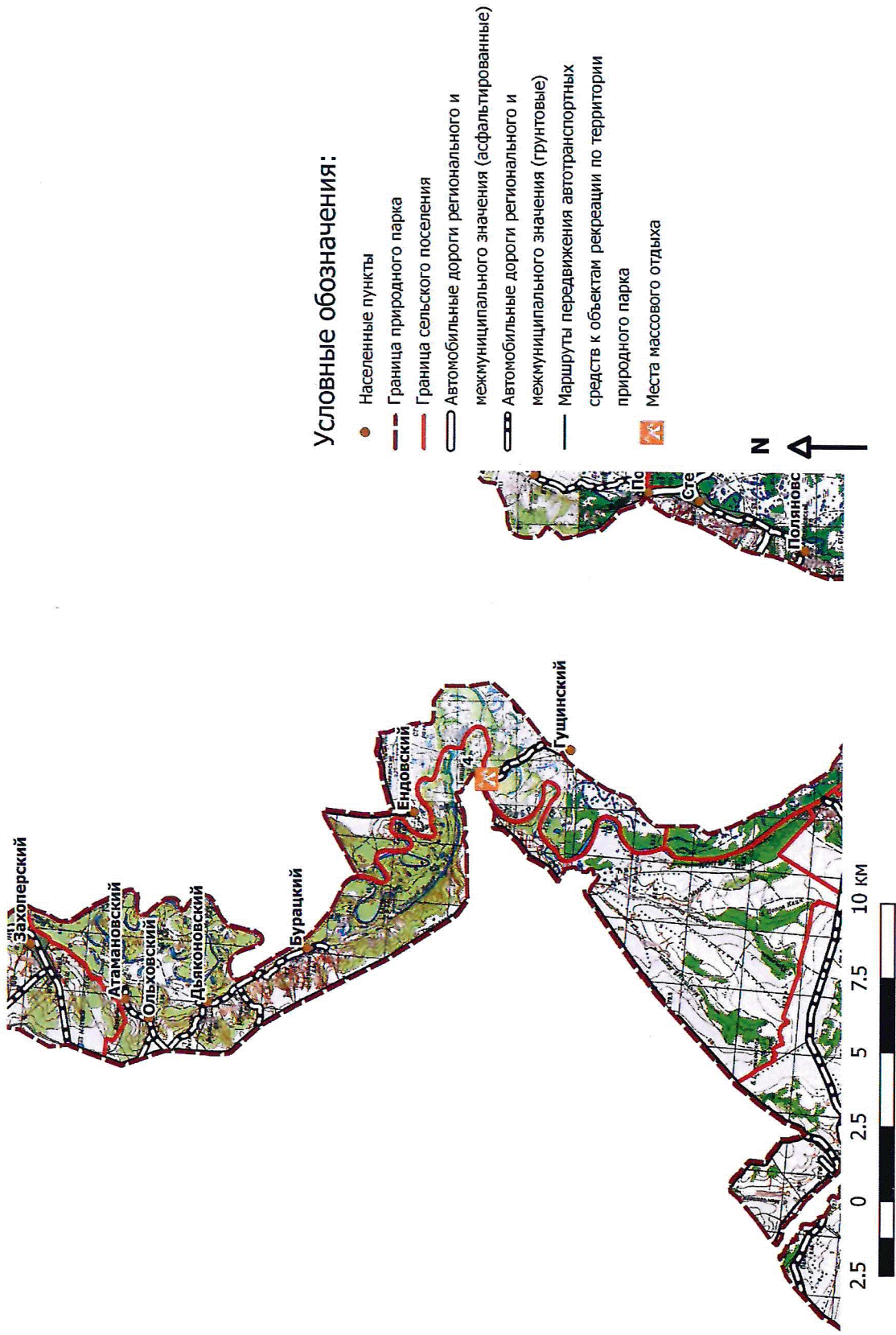
Картосхема "Маршруты передвижения автотранспортных средств к объектам рекреации и места для размещения (стоянки) автотранспортных средств по территории природного парка "Нижнехоперский" в границах Нехаевского муниципального района Луковского сельского поселения"



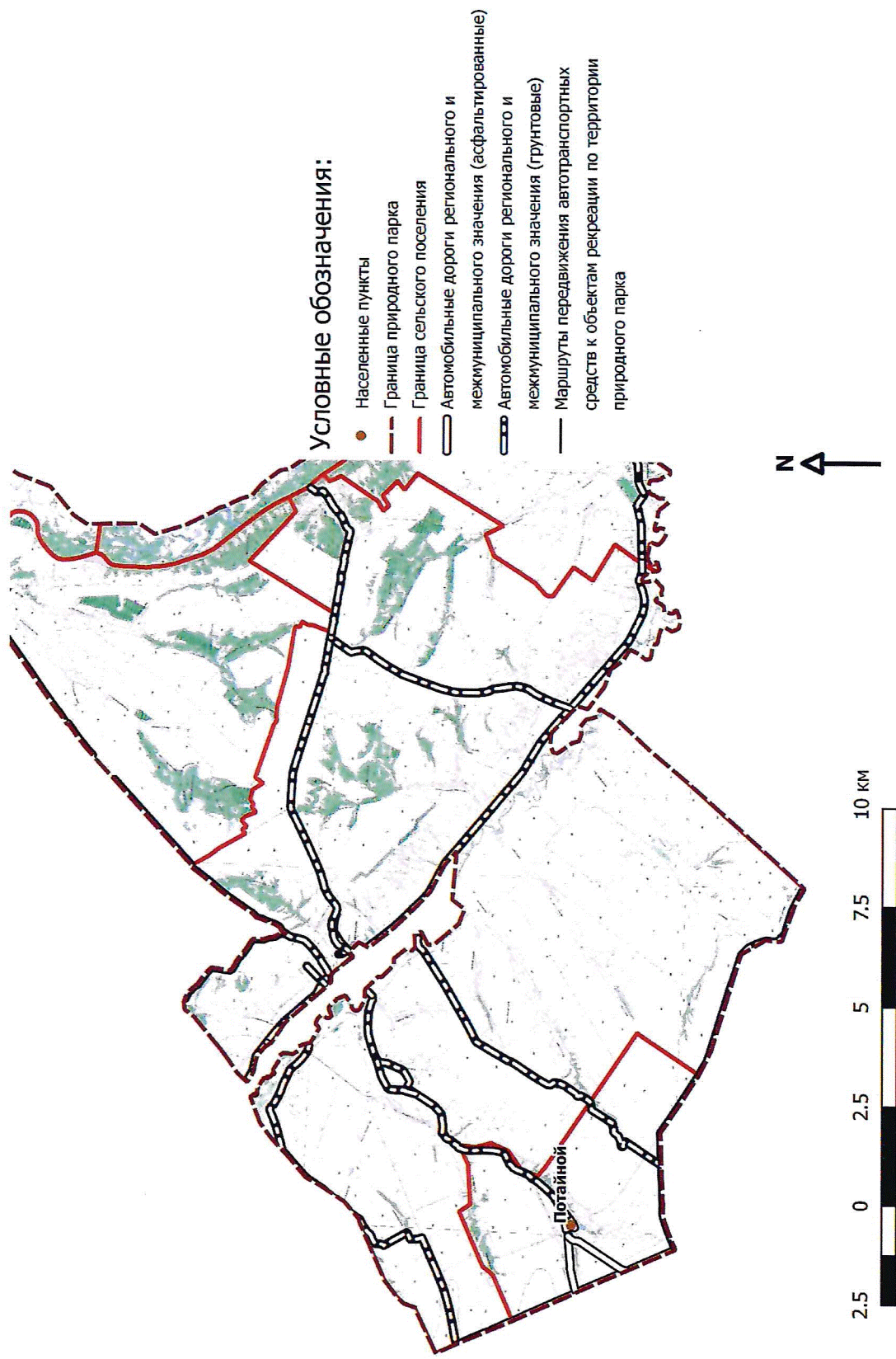
Картограмма "Маршруты передвижения автотранспортных средств к объектам рекреации и места для размещения (стоянки) автотранспортных средств по территории природного парка "Нижнехоперский" в границах Нехаевского муниципального района Родничковского сельского поселения"



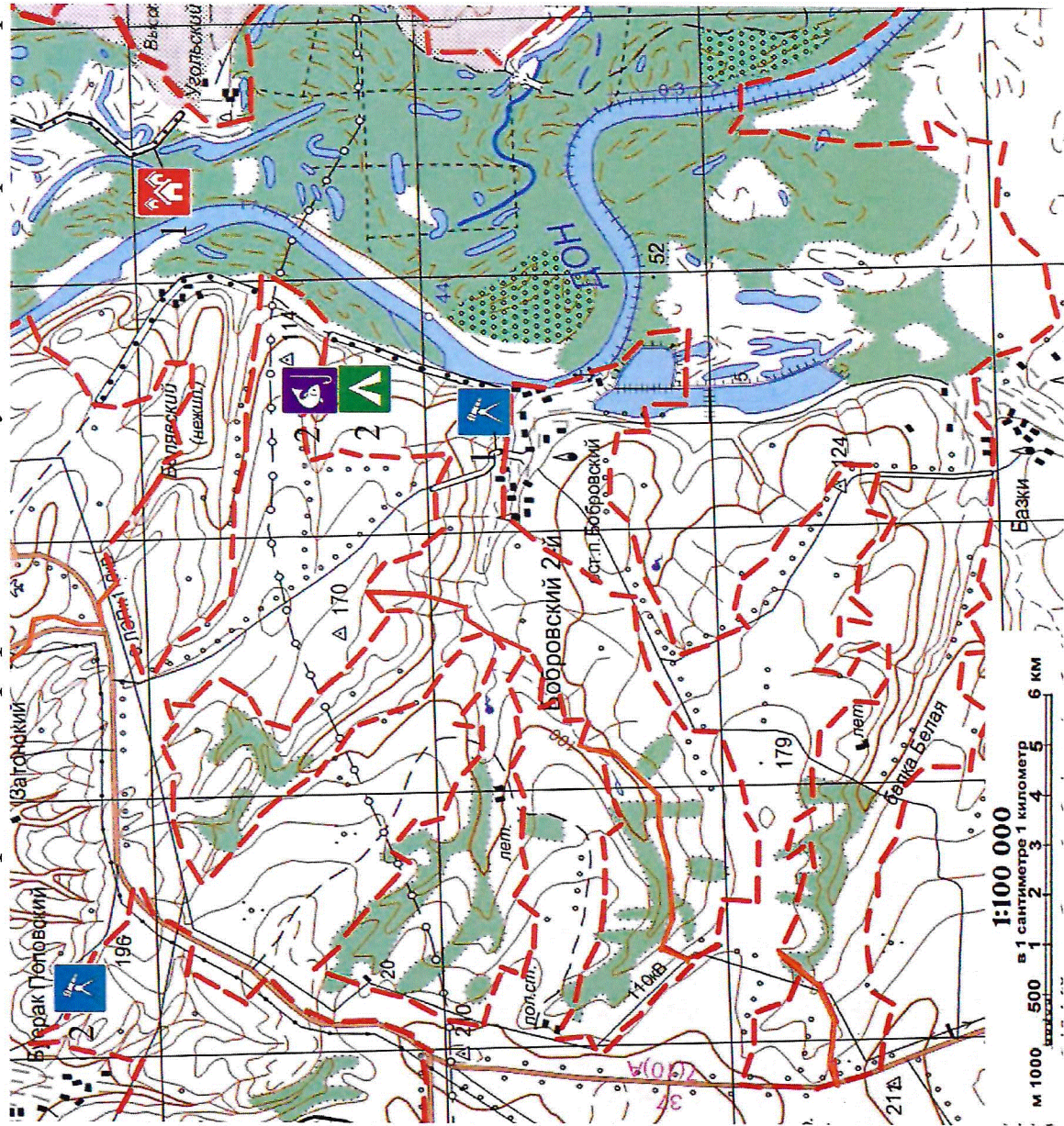
Картосхема "Маршруты передвижения автотранспортных средств к объектам рекреации и места для размещения (стоянки) автотранспортных средств по территории природного парка "Нижнехоперский" в границах Нехаевского муниципального района Тишанского сельского поселения"



Картосхема "Маршруты передвижения автотранспортных средств к объектам рекреации и места для размещения (стоянки) автотранспортных средств по территории природного парка "Нижнехоперский" в границах Нехаевского муниципального района Упорниковского сельского поселения"












Картохема "Маршруты передвижения автотранспортных средств к объектам рекреации и места для размещения (стоянки) автотранспортных средств по территории природного парка "Усть-Медведицкий" в границах Серафимовичского муниципального района Бобровского сельского поселения"

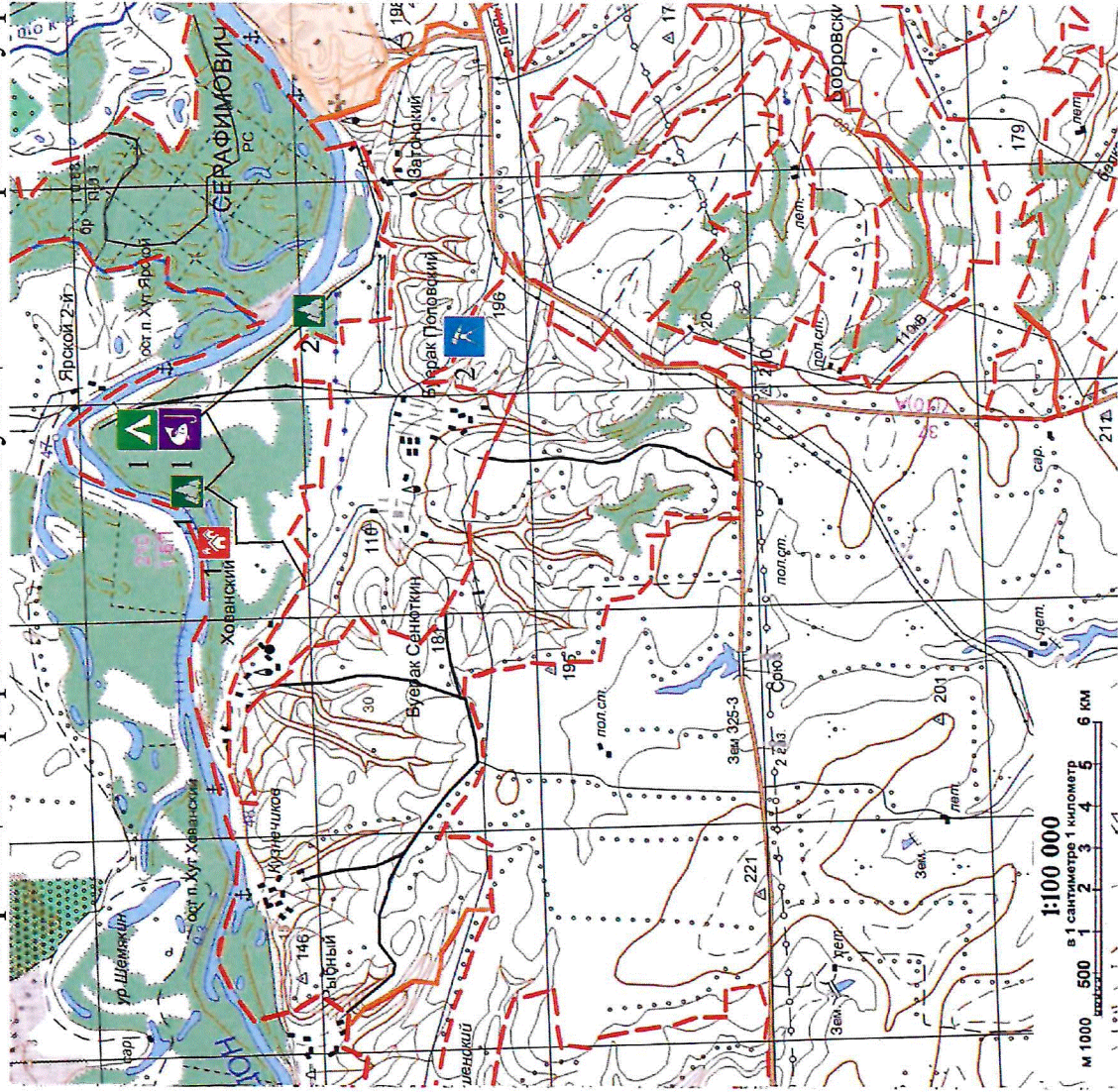


Маршруты передвижения автотранспортных средств к объектам рекреации по территории природного парка











Условные обозначения:

-  Граница природного парка "Усть- Медведицкий"
-  Граница сельского поселения
-  Автомобильные дороги регионального и межмуниципального значения (асфальтированные и грунтовые)
-  Автомобильные дороги регионального и межмуниципального значения (грунтовые)
-  Маршруты передвижения автотранспортных средств к объектам рекреации по территории природного парка
-  Зелёные стоянки
-  Базы отдыха
-  Смотровые площадки
-  Рыболовно-бивуачные рекреации

Картохема "Маршруты передвижения автотранспортных средств к объектам рекреации и места для размещения (стоянки) автотранспортных средств по территории природного парка "Усть-Медведицкий" в границах Серафимовичского муниципального района Буерак-Поповского сельского поселения"



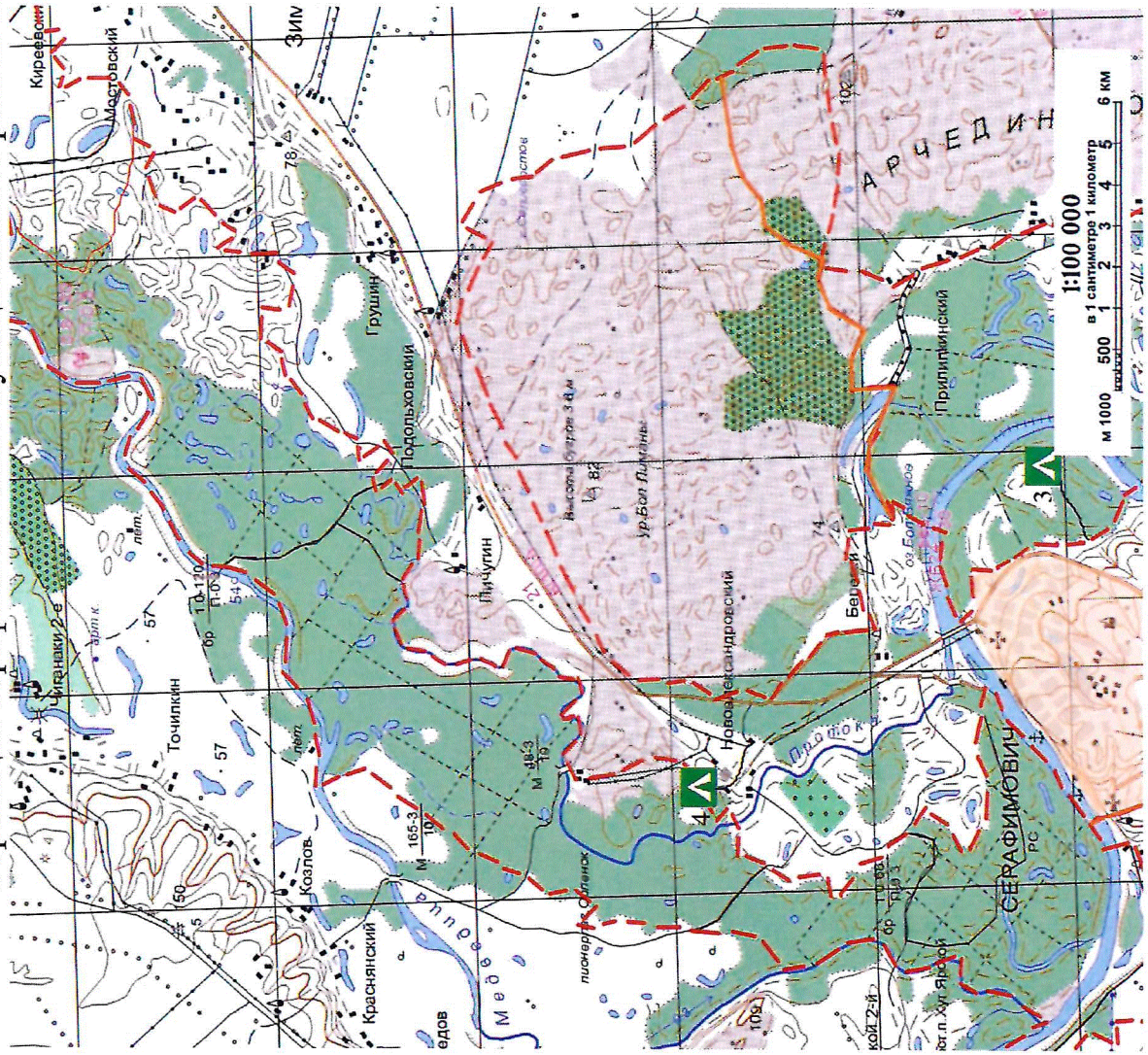
Условные обозначения:

-  Граница природного парка "Усть- Медведицкий"
-  Граница сельского поселения
-  Автомобильные дороги регионального и межмуниципального значения (асфальтированные и неасфальтированные)
-  Автомобильные дороги регионального и межмуниципального значения (грунтовые)
-  Маршруты передвижения автотранспортных средств к объектам рекреации по территории природного парка
-  Зелёные стоянки
-  Базы отдыха
-  Смотровые площадки
-  Рыболовно-бивуачные рекреации
-  Рекреационные объекты, расположенные на лесных участках, переданных физическим и юридическим лицам для осуществления рекреационной деятельности



1:100 000
в 1 сантиметре 1 километр
0 1 2 3 4 5 6 км

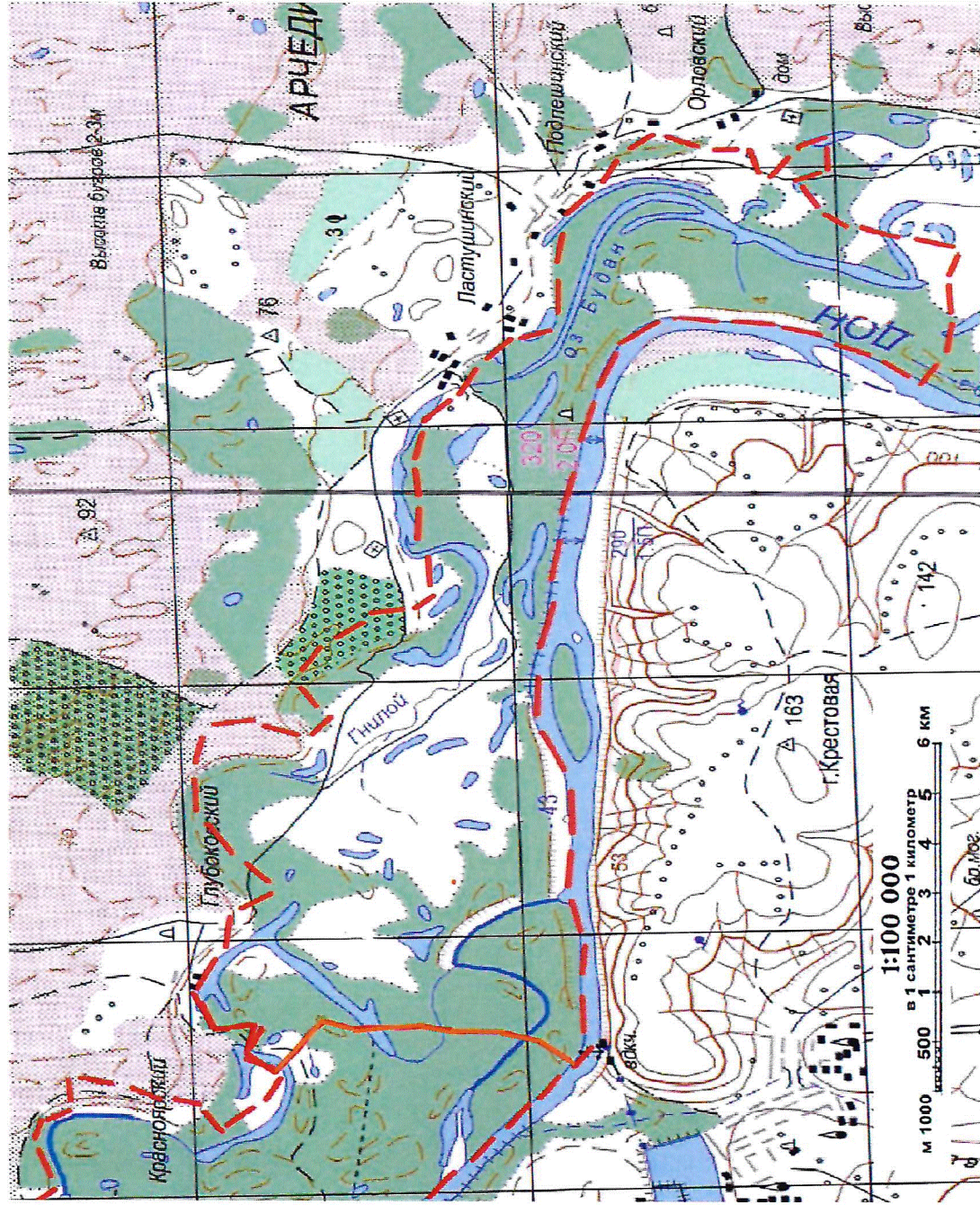
Картохема "Маршруты передвижения автотранспортных средств к объектам рекреации и места для размещения (стоянки) автотранспортных средств по территории природного парка "Усть-Медведицкий" в границах Серафимовичского муниципального района Зимняцкого сельского поселения"



Условные обозначения:

-  Граница природного парка "Усть- Медведицкий"
-  Граница сельского поселения
-  Автомобильные дороги регионального и межмуниципального значения (асфальтированные и неасфальтированные)
-  Автомобильные дороги регионального и межмуниципального значения (грунтовые)
-  Маршруты передвижения автотранспортных средств к объектам рекреации по территории природного парка
-  Зелёные стоянки
-  Базы отдыха
-  Смотровые площадки
-  Рыболовно-бивуачные рекреации

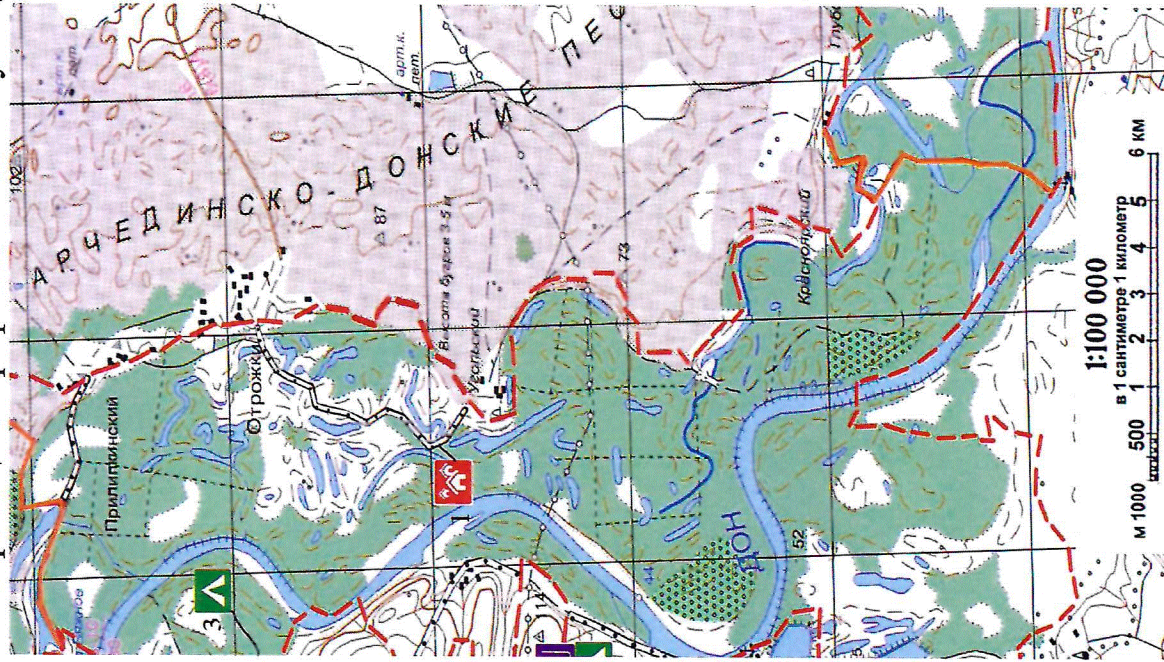
Картохема "Маршруты передвижения автотранспортных средств к объектам рекреации и места для размещения (стоянки) автотранспортных средств по территории природного парка "Усть-Медведицкий" в границах Серафимовичского муниципального района Клетско-Почтовского сельского поселения"




Условные обозначения:

-  Граница природного парка "Усть- Медведицкий"
-  Граница сельского поселения
-  Автомобильные дороги регионального и межмуниципального значения (асфальтированные)
-  Автомобильные дороги регионального и межмуниципального значения (грунтовые)
-  Маршруты передвижения автотранспортных средств к объектам рекреации по территории природного парка
-  Зелёные стоянки
-  Базы отдыха
-  Смотровые площадки
-  Рыболовно-бивуачные рекреации

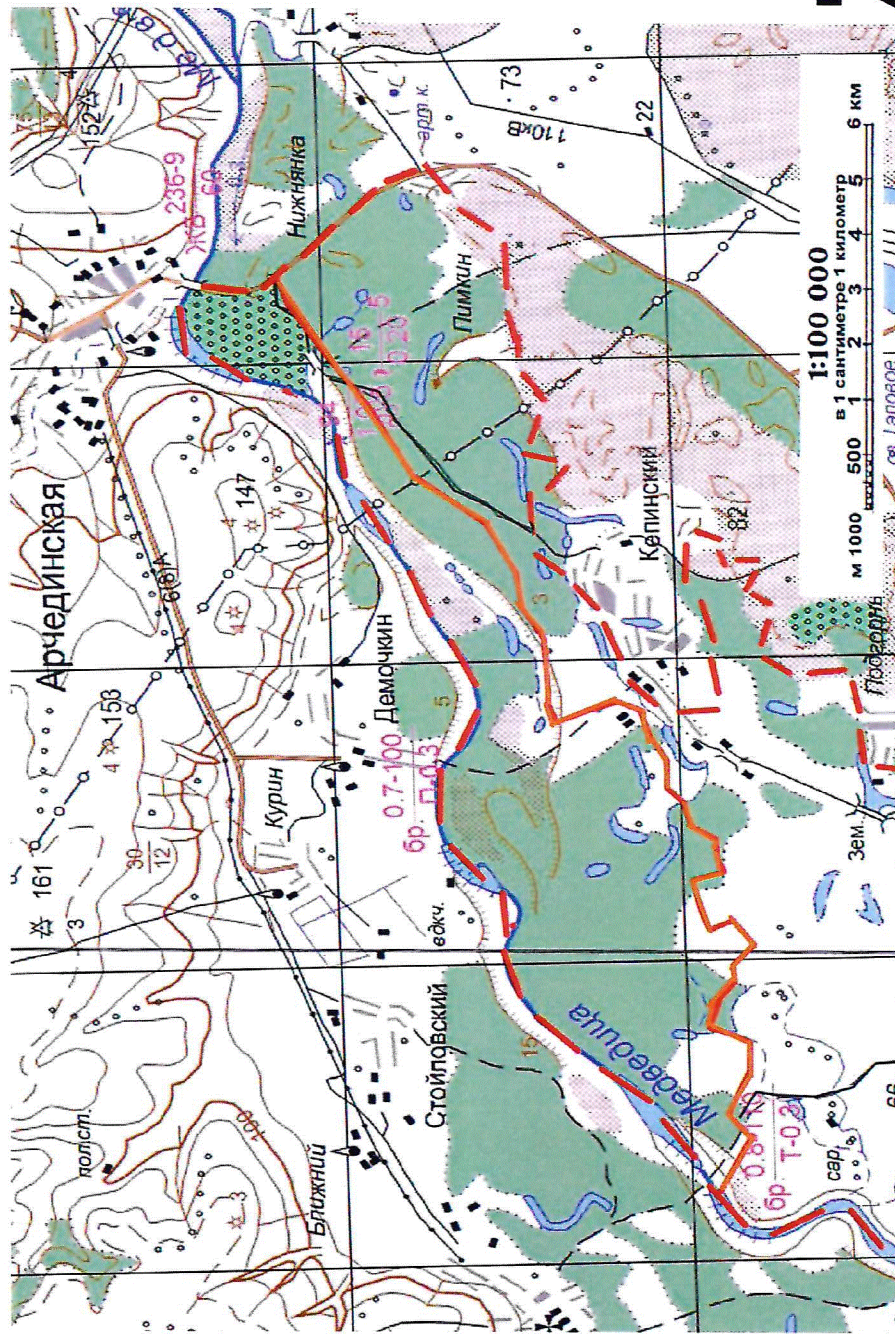
Картохема "Маршруты передвижения автотранспортных средств к объектам рекреации и места для размещения (стоянки) автотранспортных средств по территории природного парка "Усть-Медведицкий" в границах Серафимовичского муниципального района Отроженского сельского поселения"










Условные обозначения:

-  Граница природного парка "Усть- Медведицкий"
-  Граница сельского поселения
-  Автомобильные дороги регионального и межмуниципального значения (асфальтированные и автомобильные дороги регионального и межмуниципального значения (грунтовые))
-  Автомобильные дороги регионального и межмуниципального значения (грунтовые)
-  Маршруты передвижения автотранспортных средств к объектам рекреации по территории природного парка
-  Зелёные стоянки
-  Базы отдыха
-  Смотровые площадки
-  Рыболовно-бивуачные рекреации

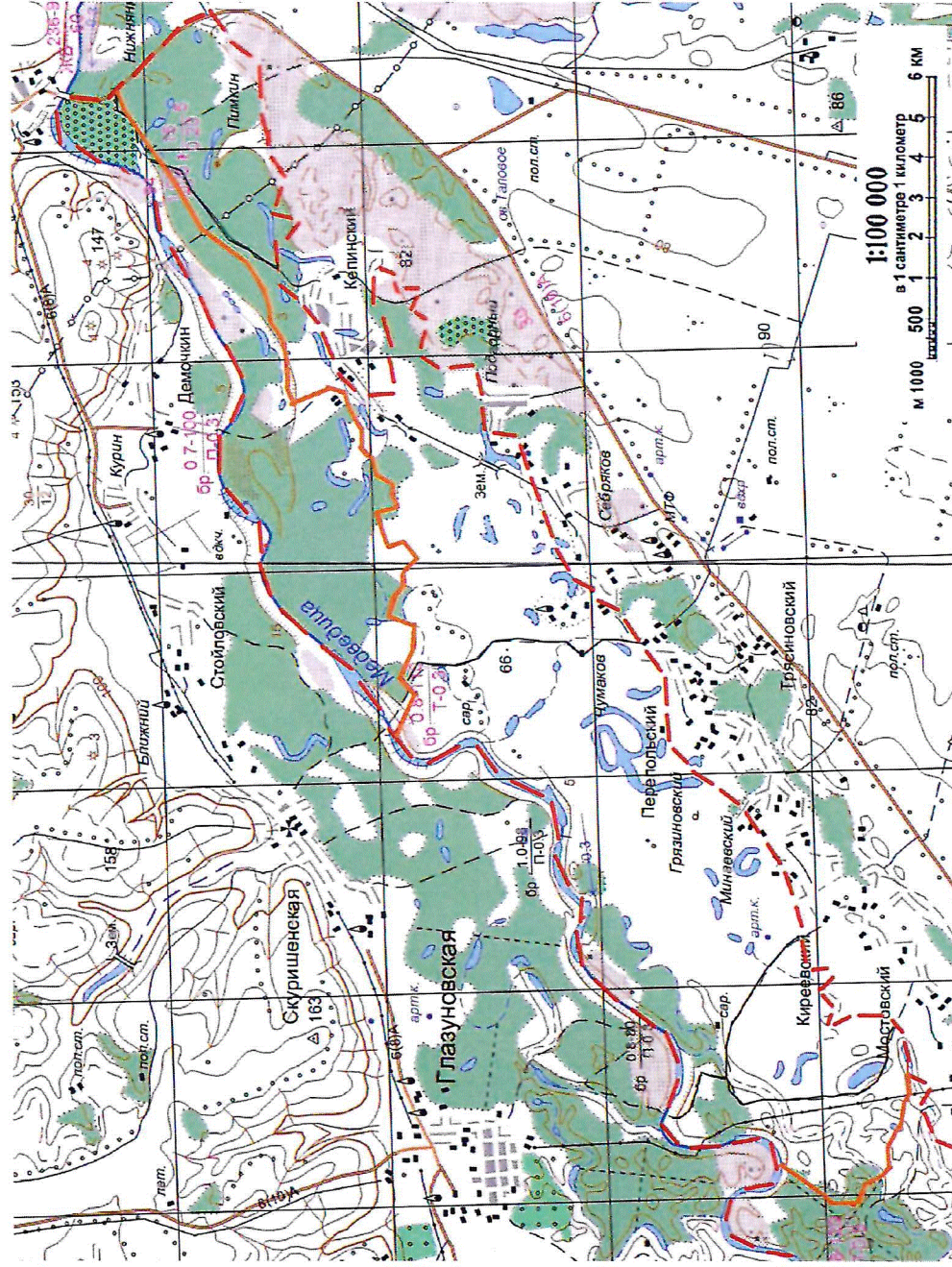
Картосхема "Маршруты передвижения автотранспортных средств к объектам рекреации и места для размещения (стоянки) автотранспортных средств по территории природного парка "Усть-Медведицкий" в границах Серафимовичского муниципального района Теркинского сельского поселения"



Условные обозначения:

-  Граница природного парка "Усть- Медведицкий"
-  Граница сельского поселения
-  Автомобильные дороги регионального и межмуниципального значения (асфальтированные и неасфальтированные)
-  Автомобильные дороги регионального и межмуниципального значения (грунтовые)
-  Маршруты передвижения автотранспортных средств к объектам рекреации по территории природного парка
-  Зелёные стоянки
-  Базы отдыха
-  Смотровые площадки
-  Рыболовно-бивучачные рекреации

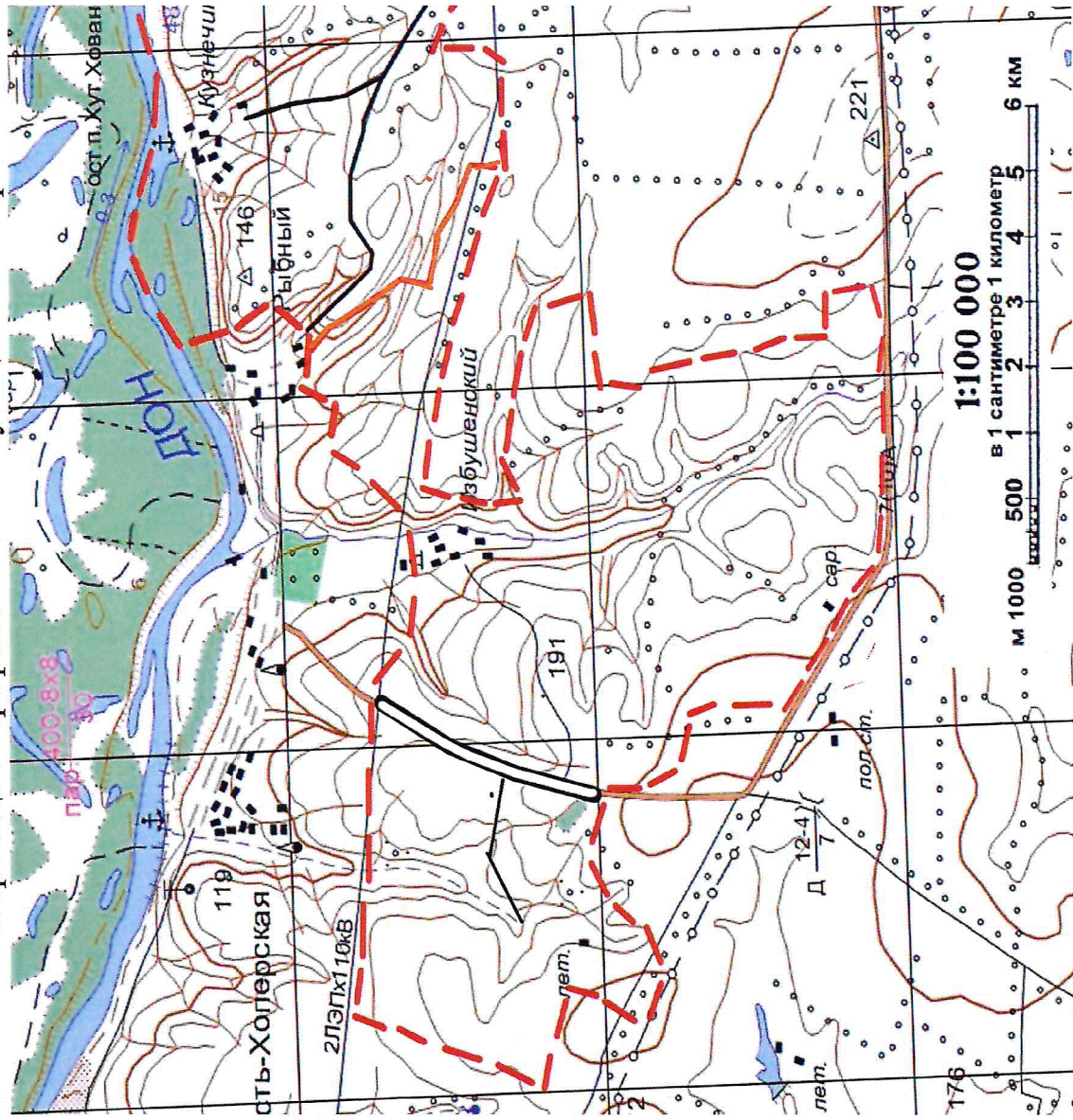
Картохема "Маршруты передвижения автотранспортных средств к объектам рекреации и места для размещения (стоянки) автотранспортных средств по территории природного парка "Усть-Медведицкий" в границах Серафимовичского муниципального района Трясиновского сельского поселения"












Условные обозначения:

-  Граница природного парка "Усть- Медведицкий"
-  Граница сельского поселения
-  Автомобильные дороги регионального и межмуниципального значения (асфальтированные и неасфальтированные)
-  Автомобильные дороги регионального и межмуниципального значения (грунтовые)
-  Маршруты передвижения автотранспортных средств к объектам рекреации по территории природного парка
-  Зелёные стоянки
-  Базы отдыха
-  Смотровые площадки
-  Рыболовно-бивуачные рекреации

Картохема "Маршруты передвижения автотранспортных средств к объектам рекреации и места для размещения (стоянки) автотранспортных средств по территории природного парка "Усть-Медведицкий" в границах Серафимовичского муниципального района Усть-Хоперского сельского поселения"

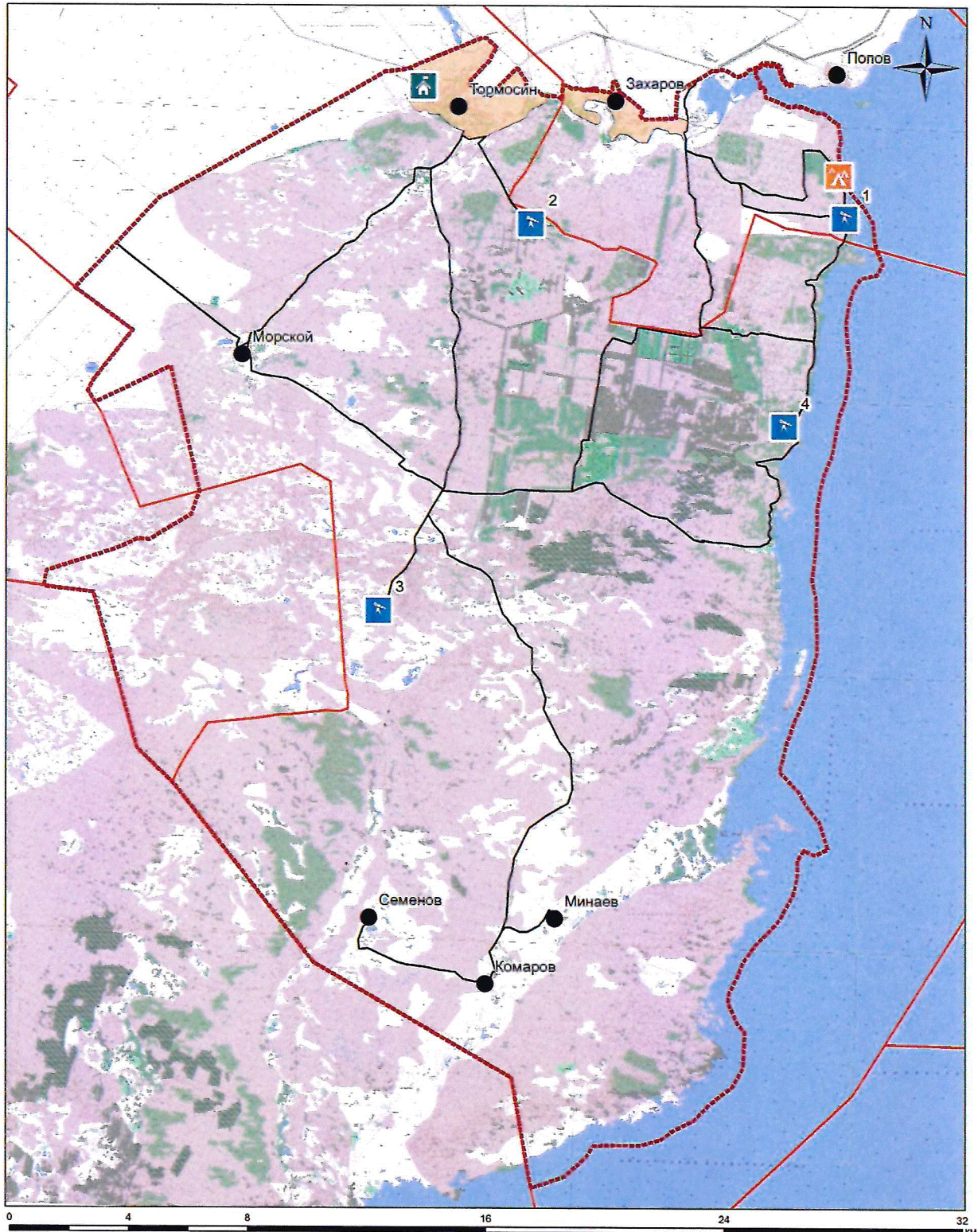


Условные обозначения:

-  Граница природного парка "Усть- Медведицкий"
-  Граница сельского поселения
-  Автомобильные дороги регионального и межмуниципального значения (асфальтированные и автомобильные дороги регионального и
-  Автомобильные дороги регионального и межмуниципального значения (грунтовые)
-  Маршруты передвижения автотранспортных средств к объектам рекреации по территории природного парка
-  Зелёные стоянки
-  Базы отдыха
-  Смотровые площадки
-  Рыболовно-бивучачные рекреации



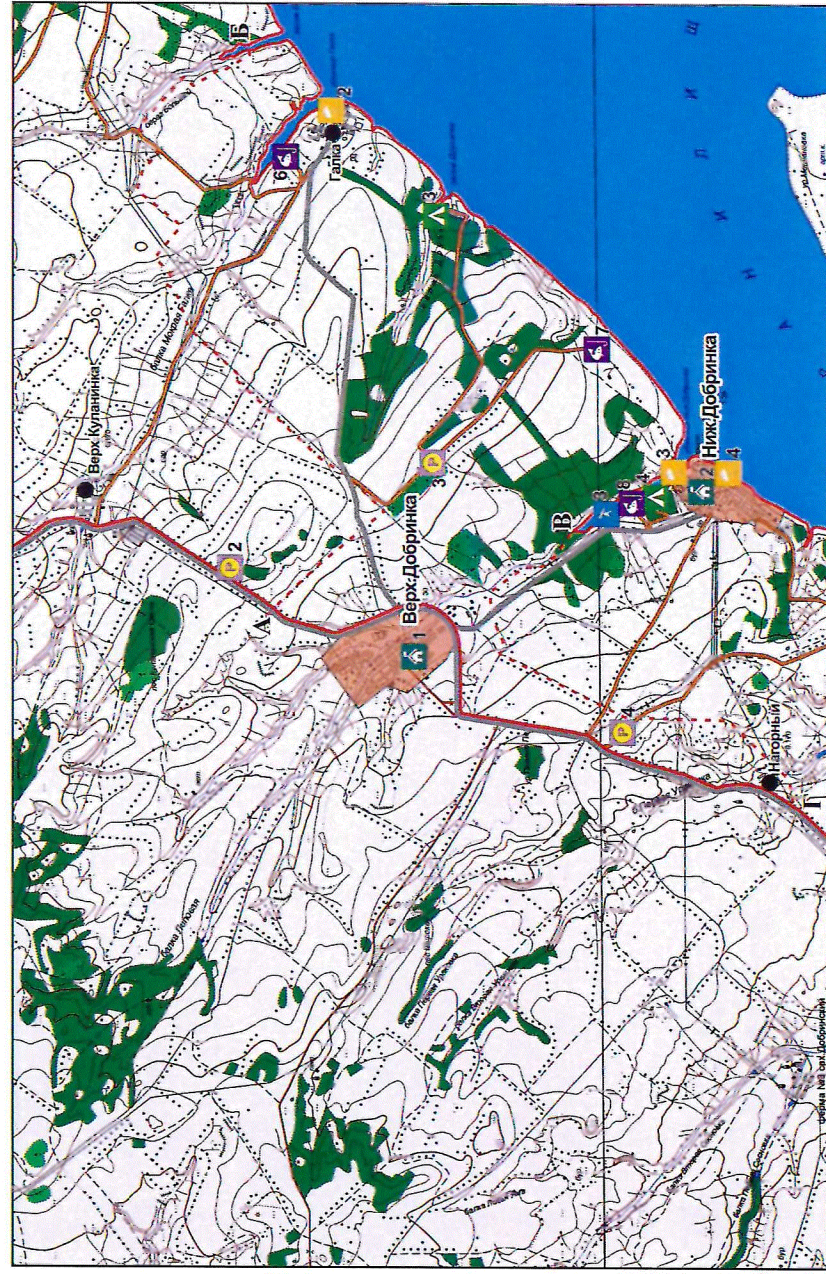
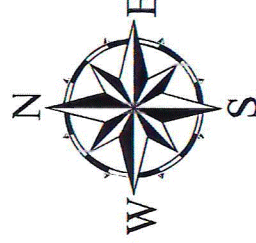
Картосхема "Маршруты передвижения автотранспортных средств к объектам рекреации и места для размещения (стоянки) автотранспортных средств по территории природного парка "Цимлянские пески" в границах Чернышковского муниципального района"



Условные обозначения:

- | | | |
|--|------------------------|------------------------|
| Граница природного парка | Населённые пункты | Места массового отдыха |
| Граница сельского поселения | Административный центр | Смотровые вышки |
| Маршруты передвижения автотранспортных средств к объектам рекреации по территории природного парка | Визит-центр | |

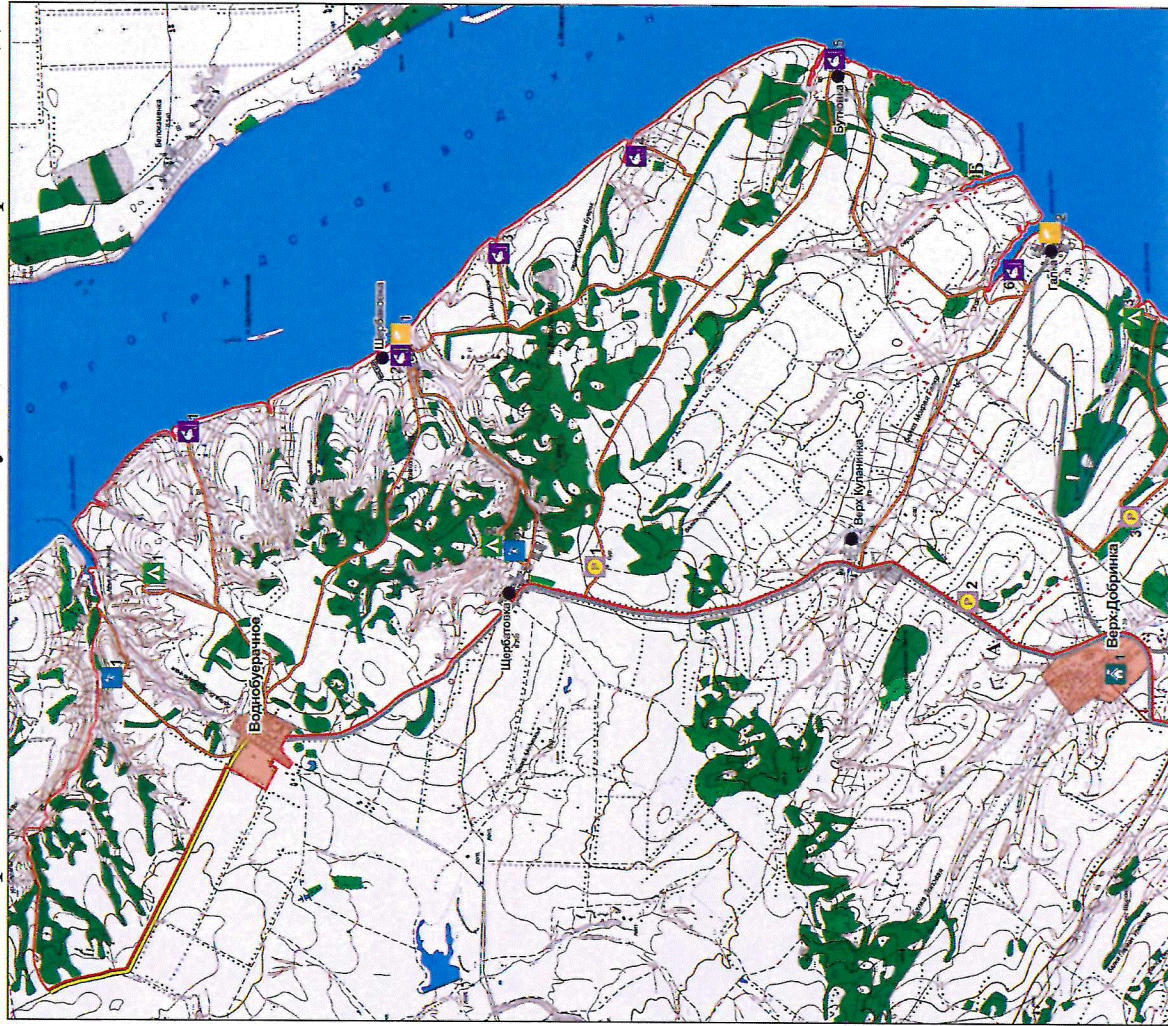
Картосхема "Маршруты передвижения автотранспортных средств к объектам рекреации и места для размещения (стоянки) автотранспортных средств по территории природного парка "Щербаковский" в границах Камышинского муниципального района Верхнедобринского сельского поселения"



Условные обозначения

- Граница природного парка "Щербаковский"
 - - - Граница сельского поселения
 - Автомобильные дороги общего пользования регионального значения (асфальтированные)
 - Автомобильные дороги общего пользования регионального значения (грунтовые)
 - Маршруты передвижения автотранспортных средств к объектам рекреации по территории природного парка
 - Населенные пункты
 - Административный центр
 - 🏛️ Визит-центры, информационные центры, музеи
 - 🌳 Зеленые стоянки
 - 🚗 Смотровые площадки
 - 🎣 Рыболовно-бивуачные стоянки
 - 🏖️ Пляжи
 - 🚚 Места для размещения транспорта, сезонные
- 0 1 2 3 4 5 км

Картохема "Маршруты передвижения автотранспортных средств к объектам рекреации и места для размещения (стоянки) автотранспортных средств по территории природного парка "Щербаковский" в границах Камышинского муниципального района Волгобуерачного сельского поселения"



Условные обозначения

- Граница природного парка "Щербаковский"
- - - Граница сельского поселения
- Автомобильные дороги общего пользования регионального значения (асфальтированные)
- Автомобильные дороги общего пользования регионального значения (грунтовые)
- Маршруты передвижения автотранспортных средств к объектам рекреации по территории природного парка
- Населенные пункты
- Административный центр
- 🏛️ Визит-центры, информационные центры, музеи
- 🌳 Зеленые стоянки
- 🚗 Смотровые площадки
- 🐟 Рыболовно-бивуачные стоянки
- 🏖️ Пляжи
- 🚚 Места для размещения транспорта, сезонные

0 1 2 3 4 5 км

Картосхема "Маршруты передвижения автотранспортных средств к объектам рекреации и места для размещения (стоянки) автотранспортных средств по территории природного парка "Щербаковский" в границах Камышинского муниципального района Нижнедобринского сельского поселения"

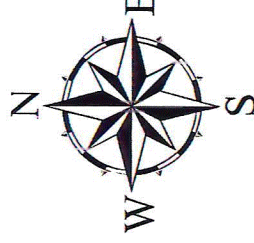


Условные обозначения

- Граница природного парка "Щербаковский"
- - - Граница сельского поселения
- Автомобильные дороги общего пользования регионального значения (асфальтированные)
- Автомобильные дороги общего пользования регионального значения (грунтовые)
- Маршруты передвижения автотранспортных средств к объектам рекреации по территории природного парка
- Населенные пункты
- Административный центр
- 🏠 Визит-центры, информационные центры, музеи
- 🌳 Зеленые стоянки
- 🚗 Смотровые площадки
- 🚐 Рыболовно-бивуачные стоянки
- 🏖️ Пляжи
- 📍 Места для размещения транспорта, сезонные

0 1 2 3 4 5 км

Картохема "Маршруты передвижения автотранспортных средств к объектам рекреации и места для размещения (стоянки) автотранспортных средств по территории природного парка "Щербаковский" в границах Камышинского муниципального района Терновского сельского поселения"

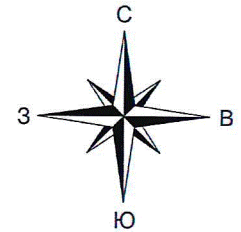
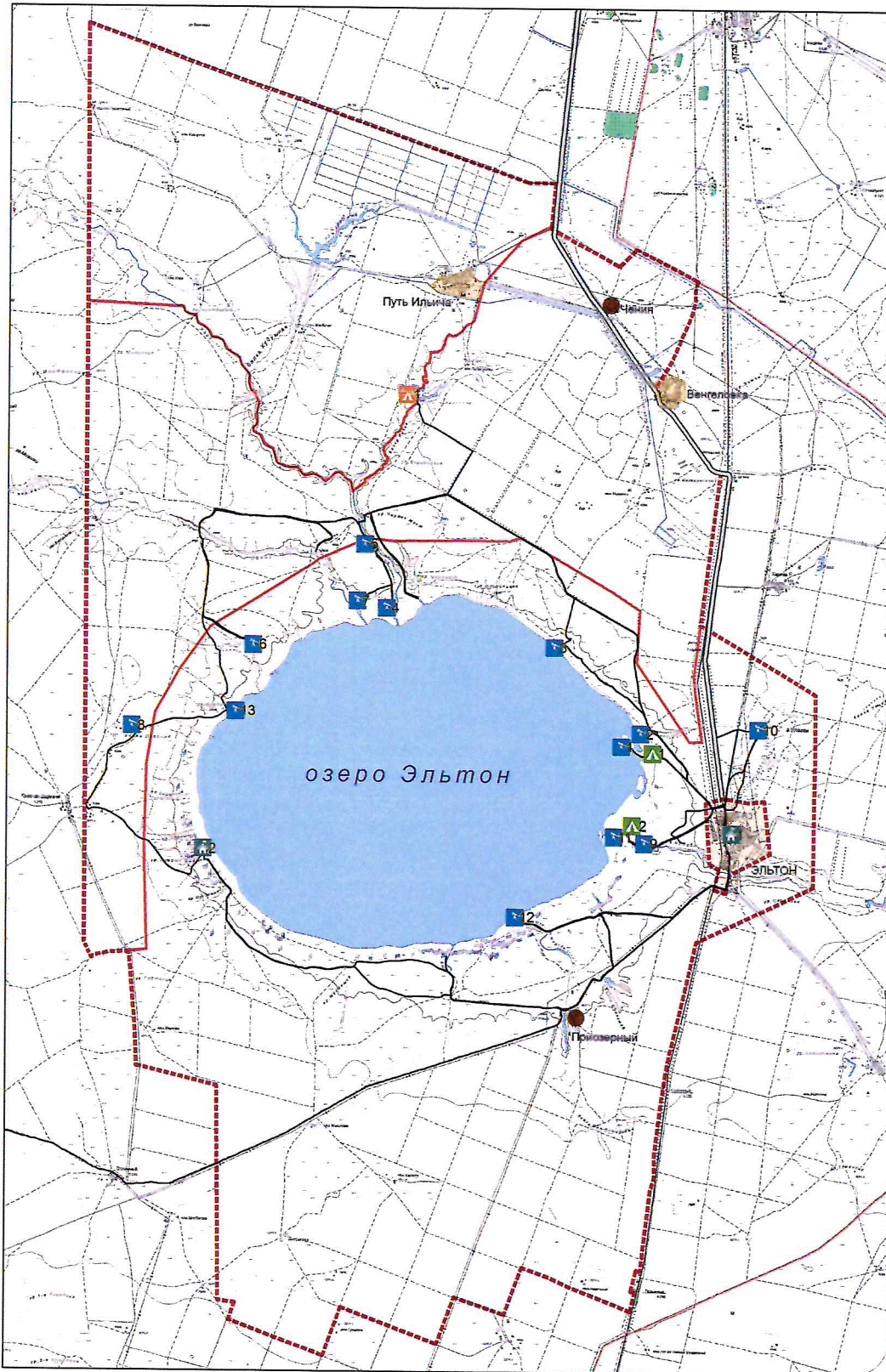


Условные обозначения











- Граница природного парка "Щербаковский"
- Граница сельского поселения
- Автомобильные дороги общего пользования регионального значения (асфальтированные)
- Автомобильные дороги общего пользования регионального значения (грунтовые)
- Маршруты передвижения автотранспортных средств к объектам рекреации по территории природного парка
- Населенные пункты
- Административный центр
- Зеленые стоянки
- Смотровые площадки
- Рыболовно-бивуачные стоянки
- Пляжи
- Базы отдыха
- Территории садоводства или огородничества



Картограмма "Маршруты передвижения автотранспортных средств к объектам
рекреации и места для размещения (стоянки) автотранспортных средств
по территории природного парка "Эльтонский"
в границах Палласовского муниципального района"



Условные обозначения:

-  Визит-центры, информационные центры (пункты), музеи
-  Места массового отдыха
-  Зелёные стоянки
-  Смотровые площадки
-  Административные центры
-  Населённые пункты
-  Граница природного парка «Эльтонский»
-  Границы сельских поселений
-  Автомобильные дороги регионального и межмуниципального значения (асфальтированные)
-  Маршруты передвижения автотранспортных средств к объектам рекреации по территории природного парка

0 1 2 5 10 20
километров

Приложение 2
к приказу комитета
природных ресурсов, лесного
хозяйства и экологии
Волгоградской области
от 24.11.2022 № 1643-ОД

"Утвержден
приказом комитета
природных ресурсов, лесного
хозяйства и экологии
Волгоградской области
от 05.12.2017 № 2497

**Порядок
рассмотрения государственными бюджетными учреждениями
Волгоградской области, осуществляющими управление природными
парками, уведомлений о начале осуществления эколого-туристической
деятельности на территории природного парка, а также ведения учета
объектов рекреации, расположенных на территории природных парков
Волгоградской области**

1. Настоящий Порядок устанавливает процедуру рассмотрения государственными бюджетными учреждениями Волгоградской области, осуществляющими управление природными парками, уведомлений о начале осуществления эколого-туристической деятельности на территории природного парка, а также механизм ведения учета объектов рекреации, расположенных на территории природных парков Волгоградской области (далее именуются соответственно – учреждения, природные парки, уведомления, объекты).

2. Лица, планирующие осуществление эколого-туристической деятельности на территории природного парка, уведомляют учреждение о начале осуществления такой деятельности не позднее 15 дней до начала фактического ее осуществления, посредством направления уведомления по форме согласно приложению к настоящему Порядку.

В уведомлении указывается о соблюдении лицом режима особой охраны природного парка.

3. К уведомлению прилагаются выполненная в произвольной форме картосхема расположения земельного (лесного) участка (участков) на картографическом материале или космоснимке, позволяющая определить его местоположение по отношению к близлежащим географическим ориентирам и/или координаты поворотных точек границ земельного

(лесного) участка (участков) в системе координат МСК 34 или географических координат (с указанием системы координат).

4. Документы, указанные в пунктах 2-3 настоящего Порядка, направляются в учреждение посредством почтовой связи либо электронной почты.

5. Уведомление регистрируется учреждением в день поступления.

6. В течение 5 рабочих дней со дня регистрации уведомления учреждением производится осмотр указанного в уведомлении земельного участка (лесного) участка (участков) в присутствии заявителя на предмет возможности осуществления планируемой деятельности в соответствии с режимом особой охраны природного парка.

По результатам осмотра в течение 1 рабочего дня учреждением составляется акт, содержащий выводы о возможности либо невозможности осуществления планируемой деятельности в соответствии с режимом особой охраны природного парка.

7. О результатах осмотра учреждение уведомляет лицо, направившее уведомление, в течение 1 рабочего дня со дня составления акта.

8. Копия акта с выводами о возможности осуществления планируемой деятельности в соответствии с режимом особой охраны природного парка и актуализированная картосхема маршрутов передвижения автотранспортных средств к объектам рекреации и мест для размещения (стоянки) автотранспортных средств в течение 3 рабочих дней со дня составления акта направляется учреждением в комитет природных ресурсов, лесного хозяйства и экологии Волгоградской области (далее именуется – комитет) для внесения изменений в Перечень объектов рекреации, расположенных на территории природных парков Волгоградской области (далее именуется – Перечень), и его приложение.

9. Комитет вносит изменения в Перечень и приложение в течение 45 дней со дня поступления акта из учреждения.

10. Учреждение осуществляет ведение учета в отношении объекта со дня вступления в силу приказа комитета о включении объекта в Перечень.

11. Ведение учета объектов, расположенных на территории природного парка (далее именуется – учет), осуществляется учреждением в соответствии с доведенным государственным заданием на текущий год в пределах лимитов бюджетных обязательств.

12. Учет осуществляется на постоянной основе и включает в себя сбор информации об объекте, ее анализ, обработку, обновление (актуализацию) и хранение.

13. Учету подлежат следующие сведения об объектах:

название объекта;

категория (визит-центры, информационные центры (пункты), музеи; места массового отдыха; "зеленые стоянки"; смотровые площадки; рыболовно-бивуачные стоянки; пляжи; кемпинги (глэмпинги); базы отдыха, туристические базы, санатории, объекты физической культуры и спорта;

детские оздоровительные лагеря; территории садоводства или огородничества);

собственник, землевладелец, землепользователь, арендатор (для юридического лица – полное и сокращенное наименование, организационно-правовая форма, юридический и почтовый адрес, должность, фамилия, имя, отчество руководителя, номер телефона, адрес электронной почты (при наличии); для индивидуального предпринимателя – фамилия, имя и отчество (при наличии), место жительства (адрес регистрации по месту жительства или по месту пребывания), данные о государственной регистрации, а также номер телефона, адрес электронной почты (при наличии); для физического лица – фамилия, имя, отчество (при наличии), место жительства (адрес регистрации по месту жительства или по месту пребывания), а также номер телефона, адрес электронной почты (при наличии));

адрес места нахождения объекта (при наличии) или описание его местоположения с привязкой к близлежащим географическим ориентирам (населенным пунктам, дорогам, водным объектам);

кадастровый номер земельного участка (участков) в соответствии с государственным земельным кадастром, в случае отсутствия кадастрового номера следует записать "отсутствует" (за исключением объектов категории "территории садоводства или огородничества");

категория земель, к которой отнесен земельный (лесной) участок (участки);

площадь объекта/ земельного (лесного) участка (участков);

форма (вид) права собственности (государственная (федеральная или региональная), муниципальная или частная);

цели, сроки и разрешенные виды использования;

период и режим функционирования объекта в течение года (круглогодично либо сезонно с указанием периода);

максимальная емкость единовременного приема посетителей и годовой поток посетителей (за исключением объектов категории "территории садоводства или огородничества");

установленная рекреационная нагрузка;

состояние природной среды.

14. Сбор сведений об объектах осуществляется учреждениями на основе поступивших уведомлений, а также посредством направления письменных запросов в адрес собственников (землевладельцев, землепользователей, арендаторов) объектов, изучения инвентаризационных материалов, результатов специальных обследований и проведенных осмотров территории природного парка.

При ведении учета учреждения взаимодействуют с федеральными органами исполнительной власти и их территориальными органами, органами исполнительной власти Волгоградской области, органами местного самоуправления муниципальных образований Волгоградской

области, научными и общественными организациями, природопользователями.

15. По результатам учета учреждения актуализируют сведения об объектах, а также картосхемы маршрутов передвижения автотранспортных средств к объектам рекреации и мест для размещения (стоянки) автотранспортных средств (далее именуются – картосхемы).

16. Учреждения обеспечивают подготовку и предоставление в комитет данных учета, включая картосхемы, в составе годового отчета учреждения.

17. Данные учета используются для ведения государственного кадастра особо охраняемых природных территорий (далее именуется – кадастр ООПТ), а также в целях оценки уровня рекреационного использования и перспектив развития природных парков, повышения эффективности управления особо охраняемыми природными территориями.

18. Учет ведется учреждениями на бумажных и электронных носителях, в том числе в составе учетных данных кадастра ООПТ.

Приложение
к Порядку рассмотрения
государственными бюджетными
учреждениями Волгоградской
области, осуществляющими
управление природными парками,
уведомлений о начале
осуществления эколого-
туристической деятельности
на территории природного парка,
а также ведения учета объектов
рекреации, расположенных
на территории природных парков
Волгоградской области

Директору государственного
бюджетного учреждения
Волгоградской области
"Природный парк
" _____ "

(наименование)

от _____

(полное и сокращенное
наименование – для
юридического лица, фамилия,
имя, отчество (при наличии) –
для индивидуального
предпринимателя
и физического лица)

Уведомление
о начале осуществления эколого-туристической деятельности
на территории природного парка

Сведения о Заявителе:

для юридического лица – полное и сокращенное наименование,
организационно-правовая форма, юридический и почтовый адрес,

должность, фамилия, имя, отчество руководителя, номер телефона, адрес электронной почты (при наличии);

для индивидуального предпринимателя – фамилия, имя и отчество (при наличии), место жительства (адрес регистрации по месту жительства или по месту пребывания), данные о государственной регистрации, а также номер телефона, адрес электронной почты (при наличии);

для физического лица – фамилия, имя, отчество (при наличии), место жительства (адрес регистрации по месту жительства или по месту пребывания), а также номер телефона, адрес электронной почты (при наличии).

Уведомляю Вас о начале осуществления мною эколого-туристической деятельности на территории природного парка "_____".

Наименование объекта рекреации:

Категория объекта рекреации (нужное подчеркнуть):

- визит-центры, информационные центры (пункты), музеи;
- места массового отдыха;
- "зеленые стоянки";
- смотровые площадки;
- рыболовно-бивуачные стоянки;
- пляжи;
- кемпинги (глэмпинги);
- базы отдыха, туристические базы, санатории, объекты физической культуры и спорта;
- детские оздоровительные лагеря;
- территории садоводства или огородничества

Кадастровый номер земельного (лесного) участка (участков), на котором размещается рекреационный объект, и/или описание его местоположения с привязкой к близлежащим географическим ориентирам (населенным пунктам, дорогам, водным объектам):

Площадь объекта рекреации/земельного (лесного) участка (участков)

Реквизиты правоустанавливающих документов на земельный (лесной) участок (участки) и объекты недвижимого имущества

Период и режим функционирования объекта рекреации в течение года

(круглогодично либо сезонно с указанием периода)

Максимальная емкость единовременного приема посетителей на объекте рекреации, за исключением рекреационных объектов, относящихся к категории "территории садоводства или огородничества"

Подтверждаю соблюдение природоохранного законодательства, в том числе режима особой охраны природного парка при осуществлении мною эколого-туристической деятельности.

Подпись _____ / _____ /

М.П.
(при наличии)

подпись

Ф.И.О.

Получено:

"__" _____ 20__ г.

Вх. № _____ "

Приложение 3
к приказу комитета
природных ресурсов, лесного
хозяйства и экологии
Волгоградской области
от 24.11.2022 № 1643-ОД

"Утвержден
приказом комитета
природных ресурсов, лесного
хозяйства и экологии
Волгоградской области
от 05.12.2017 № 2497

**Порядок
рассмотрения государственными бюджетными учреждениями
Волгоградской области, осуществляющими управление природными
парками, уведомлений о разработке и оборудовании на территории
природного парка туристического маршрута и (или) экологической
тропы, а также ведения учета туристических маршрутов
и экологических троп, действующих на территории природных парков
Волгоградской области**

1. Настоящий Порядок устанавливает процедуру рассмотрения государственными бюджетными учреждениями Волгоградской области, осуществляющими управление природными парками, уведомлений о разработке и оборудовании на территории природного парка туристического маршрута и (или) экологической тропы (далее именуются соответственно – учреждения, природные парки, уведомления), а также механизм ведения учета туристических маршрутов и экологических троп, действующих на территории природных парков Волгоградской области.

2. Лица, осуществившие разработку и оборудование туристического маршрута и (или) экологической тропы на территории природного парка, уведомляют учреждение о таких разработке и оборудовании не позднее 15 дней до начала фактического использования туристического маршрута и (или) экологической тропы, посредством направления уведомления по форме согласно приложению 1 к настоящему Порядку.

В уведомлении указывается о соблюдении лицом режима особой охраны природного парка.

3. К уведомлению прилагаются следующие документы:

паспорт туристического маршрута или экологической тропы, разработанный по форме согласно приложению 2 к настоящему Порядку;

расчет допустимой рекреационной нагрузки на туристическом маршруте или экологической тропе;

согласие (в свободной форме) собственника, землевладельца, землепользователя или арендатора земельного (лесного) участка (участков) на прохождение по нему трассы туристического маршрута или экологической тропы.

4. Документы, указанные в пунктах 2-3 настоящего Порядка, направляются в учреждение посредством почтовой связи либо электронной почты.

5. Уведомление регистрируется учреждением в день поступления.

6. В течение 5 рабочих дней со дня регистрации уведомления учреждением производится осмотр указанного в уведомлении земельного участка (лесного) участка (участков) в присутствии заявителя на предмет соответствия туристического маршрута и (или) экологической тропы режиму особой охраны природного парка, а также нормам допустимой рекреационной нагрузки.

По результатам осмотра в течение 1 рабочего дня учреждением составляется акт, содержащий выводы о соответствии либо несоответствии туристического маршрута и (или) экологической тропы режиму особой охраны природного парка и нормам допустимой рекреационной нагрузки.

7. О результатах осмотра учреждение уведомляет лицо, направившее уведомление, в течение 1 рабочего дня со дня составления акта.

8. Копия акта с выводами о соответствии туристического маршрута и (или) экологической тропы режиму особой охраны природного парка и нормам допустимой рекреационной нагрузки в течение 3 рабочих дней со дня составления акта направляется учреждением в комитет природных ресурсов, лесного хозяйства и экологии Волгоградской области (далее именуется – комитет) для внесения изменений в Реестр туристических маршрутов и экологических троп, действующих на территории природных парков Волгоградской области (далее именуется – Реестр).

9. Комитет вносит изменения в Реестр в течение 45 дней со дня поступления акта из учреждения.

10. Учреждение осуществляет ведение учета в отношении туристического маршрута или экологической тропы со дня вступления в силу приказа комитета об их включении в Реестр.

11. Ведение учета туристических маршрутов и экологических троп, действующих на территории природного парка, (далее именуется – учет) осуществляется учреждением в соответствии с доведенным государственным заданием на текущий год в пределах лимитов бюджетных обязательств.

12. Учет осуществляется на постоянной основе и включает в себя сбор информации, ее анализ, обработку, обновление (актуализацию) и хранение.

13. Учету подлежат следующие сведения в отношении каждого туристического маршрута и экологической тропы:

наименование;

разработчик (для юридического лица – полное и сокращенное наименование, организационно-правовая форма, юридический и почтовый

адрес, должность, фамилия, имя, отчество руководителя, номер телефона, адрес электронной почты (при наличии); для индивидуального предпринимателя – фамилия, имя и отчество (при наличии), место жительства (адрес регистрации по месту жительства или по месту пребывания), данные о государственной регистрации, а также номер телефона, адрес электронной почты (при наличии); для физического лица – фамилия, имя, отчество (при наличии), место жительства (адрес регистрации по месту жительства или по месту пребывания), а также номер телефона, адрес электронной почты (при наличии));

лица, оказывающие услуги по организации экскурсионных туров и проведению экскурсий на туристическом маршруте или экологической тропе (для юридического лица – полное и сокращенное наименование, организационно-правовая форма, юридический и почтовый адрес, должность, фамилия, имя, отчество руководителя, номер телефона, адрес электронной почты (при наличии); для индивидуального предпринимателя – фамилия, имя и отчество (при наличии), место жительства (адрес регистрации по месту жительства или по месту пребывания), данные о государственной регистрации, а также номер телефона, адрес электронной почты (при наличии));

кадастровый номер земельного участка (участков) в соответствии с государственным земельным кадастром, в случае отсутствия кадастрового номера следует записать "отсутствует";

форма (вид) права собственности (государственная (федеральная или региональная), муниципальная или частная);

категория земель, к которой отнесен земельный (лесной) участок (участки);

цели, сроки и разрешенные виды использования земельного (лесного) участка (участков);

картосхема прохождения трассы туристического маршрута или экологической тропы на картографическом материале или космоснимке;

форма организации по категории посетителей (детский, молодежный, взрослый, для людей с ограниченными возможностями, смешанный);

вид маршрута по целям посещения (эколого-просветительский, культурно-познавательный, физкультурно-оздоровительный, событийный, иной);

способ передвижения (пешеходный, автомобильный, велосипедный, конный, водный, комбинированный, иной);

сезонность функционирования (круглогодично или сезонно с указанием периода);

протяженность;

продолжительность маршрута;

максимальная численность группы посетителей;

пункт начала маршрута – пункт окончания маршрута;

перечень географических точек следования;

объекты показа;
наличие особых экологических и санитарно-эпидемиологических условий;

объекты, требующие повышенных мер безопасности;

допустимая рекреационная нагрузка;

годовой поток посетителей (с разбивкой количества посетителей по месяцам);

результаты мониторинга состояния туристического маршрута или экологической тропы (рекреационного мониторинга) в соответствии с методическими рекомендациями по проведению мониторинга состояния природных парков на предмет влияния эколого-туристической деятельности на природные комплексы (рекреационного мониторинга)", утвержденными приказом комитета от 28.02.2018 № 273.

14. Учреждения осуществляют сбор сведений на основании поступивших уведомлений, а также посредством направления запросов лицам, разработавшим и оборудовавшим туристические маршруты и (или) экологические тропы, лицам, оказывающим услуги по организации экскурсионных туров и проведению экскурсий на туристическом маршруте или экологической тропе, изучения инвентаризационных материалов, результатов мониторинга состояния туристического маршрута или экологической тропы (рекреационного мониторинга), осмотров территории природного парка.

15. По результатам учета учреждения обновляют (актуализируют) сведения о туристических маршрутах и экологических тропах.

16. Учреждения обеспечивают подготовку и предоставление актуализированных данных учета в составе годового отчета учреждения.

17. Данные учета используются для ведения государственного кадастра особо охраняемых природных территорий (далее – кадастр ООПТ), оценки уровня рекреационного использования и перспектив развития природных парков, повышения эффективности управления особо охраняемыми природными территориями.

18. Ведение учета осуществляется на бумажном и электронном носителях, в том числе в составе учетных данных кадастра ООПТ.

Приложение 1
к Порядку рассмотрения
государственными бюджетными
учреждениями Волгоградской
области, осуществляющими
управление природными парками,
уведомлений о разработке
и оборудовании на территории
природного парка туристического
маршрута и (или) экологической
тропы, а также ведения учета
туристических маршрутов
и экологических троп,
действующих на территории
природных парков Волгоградской
области

Директору государственного
бюджетного учреждения
Волгоградской области
"Природный парк
"

_____ "
(наименование)

от _____

_____ "
(полное и сокращенное
наименование – для
юридического лица, фамилия,
имя, отчество (при наличии) –
для индивидуального
предпринимателя
и физического лица)

Уведомление
о разработке и оборудовании туристического маршрута
и (или) экологической тропы на территории природного парка

Сведения о Заявителе:

_____ для юридического лица – полное и сокращенное наименование,
организационно-правовая форма, юридический и почтовый адрес,

должность, фамилия, имя, отчество руководителя, номер телефона, адрес электронной почты (при наличии);

для индивидуального предпринимателя – фамилия, имя и отчество (при наличии), место жительства (адрес регистрации по месту жительства или по месту пребывания), данные о государственной регистрации, а также номер телефона, адрес электронной почты (при наличии);

для физического лица – фамилия, имя, отчество (при наличии), место жительства (адрес регистрации по месту жительства или по месту пребывания), а также номер телефона, адрес электронной почты (при наличии).

Уведомляю Вас о проведении мною разработки и оборудовании туристического маршрута и (или) экологической тропы на территории природного парка "_____".

Наименование туристического маршрута или экологической тропы:

Кадастровый номер земельного (лесного) участка (участков), по которому проходит трасса туристического маршрута или экологической тропы:

Реквизиты правоустанавливающих документов на земельный (лесной) участок (участки) и объекты недвижимого имущества

Подтверждаю соблюдение природоохранного законодательства, в том числе режима особой охраны природного парка.

Подпись _____ / _____ /

М.П.
(при наличии)

подпись

Ф.И.О.

Получено:

"__" _____ 20__ г.

Вх. № _____

Приложение 2
к Порядку рассмотрения
государственными бюджетными
учреждениями Волгоградской
области, осуществляющими
управление природными парками,
уведомлений о разработке
и оборудовании на территории
природного парка туристического
маршрута и (или) экологической
тропы, а также ведения учета
туристических маршрутов
и экологических троп,
действующих на территории
природных парков Волгоградской
области

Форма паспорта туристического маршрута и экологической тропы

Утвержден

(должность руководителя
и наименование организации
– для юридического лица;
фамилия, имя, отчество
– для индивидуального
предпринимателя и
физического лица)

_____ / _____
подпись

ФИО

" ____ " _____ 20__ г.

1	Наименование туристического маршрута или экологической тропы	
2	Наименование природного парка Волгоградской области, на территории которого расположен туристический маршрут или экологическая тропа	
3	Вид маршрута по целям посещения (эколого-	

	просветительский, культурно-познавательный, физкультурно-оздоровительный, событийный, иной)	
4	Форма организации маршрута по категории посетителей (детский, молодежный, взрослый, для людей с ограниченными возможностями, смешанный)	
5	Способ передвижения (пешеходный, автомобильный, велосипедный, конный, водный, комбинированный, иной)	
6	Сезонность функционирования (круглогодично или сезонно с указанием периода)	
7	Протяженность (км)	
8	Продолжительность маршрута (часов/дней)	
9	Максимальная численность группы посетителей (чел.)	
10	Пункт начала маршрута	
11	Пункт окончания маршрута	
12	Пути подъезда (транспорт) к пункту начала маршрута	
13	Пути отъезда (транспорт) от пункта окончания маршрута	
14	Перечень географических точек следования	
15	Объекты показа (названия объектов, их краткое описание)	
16	Необходимое личное снаряжение	
17	Ограничения по погодным условиям	
18	Наличие особых экологических и санитарно-эпидемиологических условий	
19	Коллективные средства размещения, возможные для использования на маршруте (наименование, адрес, категоричность)	
20	Особенности питания и питьевого режима	
21	Возможность оказания	

	медицинской помощи на маршруте с указанием адресов ближайших медицинских организаций	
22	Особые условия прохождения маршрута; объекты, требующие повышенных мер безопасности, рекомендации по их прохождению	
23	Определение способов и путей аварийного выхода с маршрута в случае возникновения чрезвычайной ситуации	
24	Населенные пункты на маршруте, в них наличие учреждений: местного самоуправления, медицинского учреждения, почтового отделения, школы, магазина и т. д.	
25	Дополнительные услуги на маршруте	
26	Организатор маршрута	
27	Контактные данные организатора	
28	Обязательное условие для прохождения по маршруту	Организация различных мероприятий на маршруте, оформление и прохождение (передвижение) по маршруту осуществляется в соответствии с законодательными и иными нормативными правовыми актами Российской Федерации

Приложение: картосхема прохождения трассы туристического маршрута или экологической тропы на картографическом материале или космоснимке (в свободной форме), позволяющая определить его местоположение по отношению к близлежащим географическим ориентирам; фотоиллюстрации и дополнительная информация (при необходимости). "

Приложение 4
к приказу комитета природных
ресурсов, лесного хозяйства
и экологии Волгоградской
области
от 24.11.2022 № 1643-ОД

"Утвержден
приказом комитета природных
ресурсов, лесного хозяйства
и экологии Волгоградской
области
от 05.12.2017 № 2497

**Реестр
туристических маршрутов и экологических троп, действующих
на территории природных парков Волгоградской области**

№	Наименование туристического маршрута	Вид маршрута	Протяженность, км	Продолжительность
ГБУ ВО "Природный парк "Волго-Ахтубинская пойма"				
1.	"Памятник архитектурного зодчества города Ленинска"	пеший	1	2 часа
2.	"Лотос орехоносный"	пеший	0,5	1 час
3.	"По грибным местам"	пеший	5	4 часа
4.	"Три жемчужины"	пеший	4,5	4 часа
5.	Маршрут выходного дня "Лесное путешествие"	пеший, велосипедный	от 5	2-3 дня
6.	"Путешествие по Волго-Ахтубинской пойме"	автомобильно-пеший	150	8 часов
7.	"Велосипедная экскурсия"	велосипедный	10	3 часа
8.	Экологическая тропа "Три озера"	велосипедный, пеший, гужевой	8-10	3-5 часов
9.	"Ерики Волго-Ахтубинской поймы"	водный, байдарочный	6	7 часов
10.	"Ерики Волго-Ахтубинской поймы"	водный, байдарочный	36	2 дня
11.	"По реке Ахтуба"	водный, байдарочный	80	6 дней
12.	Экологическая тропа	пеший	2,5	2-2,5 часа

№	Наименование туристического маршрута	Вид маршрута	Протяженность, км	Продолжительность
	"Пойма в миниатюре"			
13.	Экологическая тропа "В гармонии с природой"	пеший	4	от 3-х часов
		пеший	5,5	от 3-х часов
		велосипедный	8	3 часа
14.	Экологическая тропа "Ерик Верблюд"	велосипедный, пеший	3	2 часа
15.	Экологическая тропа "Обитель птиц" в п.Сахарный	пеший	2	2-2,5 часа
16.	Эколого-краеведческая тропа "Никифор Бегичев – выдающийся полярный исследователь и "последний землепроходец"	автомобильно-пеший	34	3 часа
ГБУ ВО "Природный парк "Донской"				
17.	"Вода и камень"	автомобильный	50	6-7 часов
18.	"Краски весенней степи"	автомобильный	40-50	6 часов
19.	"Тропы Задонья"	велосипедный	57	2 дня
ГБУ ВО "Природный парк "Нижнехоперский"				
20.	"Обзорная экскурсия по станице Букановской"	пеший	1	3 часа
21.	"Есть на свете такой уголок"	автомобильный	110	5 часов
22.	"К истокам Тихого Дона"	автомобильный	270	7 часов
23.	"Золотые купола"	автомобильный	320	1 день
24.	"Тур выходного дня"	водный	55	3 дня
25.	Экологическая тропа "Шакинская дубрава"	пеший	3,5	2-2,5 часа
ГБУ ВО "Природный парк "Усть-Медведицкий"				
26.	"Купола над Доном"	автомобильно-пеший, экскурсионный	8	2 часа
27.	WEEK END счастливый	водный	25	8-10 часов
28.	WEEK END длинный	водный	47	2 дня/1 ночь
29.	"Хопер-Дон"	водный	110	5 дней/4 ночи
30.	"Вольный ветер"	водный	120	5 дней/4 ночи
31.	"Дорогой Степана Разина"	водный	25-30	10-12 часов

№	Наименование туристического маршрута	Вид маршрута	Протяженность, км	Продолжительность
32.	Экологическая тропа "Ковыльные степи"	пеший	1-2	1,5-2 часа
ГБУ ВО "Природный парк "Цимлянские пески"				
33.	"В мире Цимлянских песков"	автомобильный	60	4 часа
34.	"Далекое прошлое Подонья"	автомобильный	140	6 часов
35.	"По стопам предков"	автомобильный	80	5 часов
36.	"Солнечный бриз"	водный	30	2 часа
ГБУ ВО "Природный парк "Щербаковский"				
37.	"Дитцев сад"	автомобильный	60	2-4 часа
38.	"Память места – по следам традиционных поселений поволжских немцев"	автомобильный	60/86	4-5 часов
39.	"Ландшафты природного парка "Щербаковский"	автомобильный	110	5 часов
40.	"Ураков бугор"	автомобильно-пеший	40	2-3,5 часа
41.	"Даниловский овраг"	автомобильно-пеший	65	3 часа
42.	"Щербаковская балка"	автомобильно-пеший	60	4-5 часов
43.	"Столбичи и Щербаковский сброс"	автомобильно-водный	60 (автомобильный), 6 (водный)	3-8 часов
44.	Экологическая тропа "Волжская Швейцария"	пеший	1,1	1,5 часа
45.	Учебная экологическая тропа "Экосистемы природного парка "Щербаковский"	пеший	2,5	1-2,5 часа
ГБУ ВО "Природный парк "Эльтонский"				
46.	"Семиречье"	автомобильно-пеший	147	7-8 часов
47.	"Край ветров и бесконечных просторов"	автомобильно-пеший	26,8	3-3,5 часов
48.	"Квартет"	автомобильно-пеший	100	4-5 часов
49.	"Междуречье"	автомобильно-пеший	70	4 часа

№	Наименование туристического маршрута	Вид маршрута	Протяженность, км	Продолжительность
50.	"Отдых у воды"	автомобильно-пеший	72	3 часа
51.	"Старый Эльтон"	автомобильно-пеший	58	3,5 часа
52.	"Степь заповедная"	автомобильно-пеший, конный верховой, конный на двуколке, велосипедный	20	3 часа
53	"Живительная сила источника"	автомобильно-пеший, конный верховой, конный на двуколке, велосипедный	20	3 часа
54.	"Озеро Эльтон"	автомобильно-пеший, конный верховой, конный на двуколке	14	2-2,5 часа
55.	"Балка Сорочья"	конный верховой	5	1 час
56.	Экологическая тропа "Степная Приэльтонья" аптека	пеший	4.5	1 час
57.	Экологическая тропа "Улаган – прошлое и настоящее"	пеший, конный верховой, конный на двуколке, велосипедный	10	2-2,5 часа

"