



КОМИТЕТ ГОСУДАРСТВЕННОЙ ОХРАНЫ
ОБЪЕКТОВ КУЛЬТУРНОГО НАСЛЕДИЯ
ВОЛГОГРАДСКОЙ ОБЛАСТИ
(ОБЛКУЛЬТНАСЛЕДИЕ)

ПРИКАЗ

22 ноября 2022 г.

№ 602

Волгоград

Об утверждении границ и режима использования территории объекта культурного наследия регионального значения "Могила капитана Зинченко С.О.", расположенного по адресу: Волгоградская область, г. Волгоград, Красноармейский район, ул. Арсеньева, 2

В соответствии со статьей 3.1, пунктом 2 статьи 33 Федерального закона от 25 июня 2002 г. № 73-ФЗ "Об объектах культурного наследия (памятниках истории и культуры) народов Российской Федерации", пунктом 8 требований к составлению проектов границ территорий объектов культурного наследия, утвержденных приказом Министерства культуры Российской Федерации от 04 июня 2015 г. № 1745, Положением о комитете государственной охраны объектов культурного наследия Волгоградской области, утвержденным постановлением Администрации Волгоградской области от 19 декабря 2016 г. № 697-п, п р и к а з ы в а ю :

1. Утвердить границы территории объекта культурного наследия регионального значения "Могила капитана Зинченко С.О.", расположенного по адресу: Волгоградская область, г. Волгоград, Красноармейский район, ул. Арсеньева, 2, согласно приложениям 1-3.

2. Утвердить режим использования территории объекта культурного наследия регионального значения "Могила капитана Зинченко С.О.", расположенного по адресу: Волгоградская область, г. Волгоград, Красноармейский район, ул. Арсеньева, 2, согласно приложению 4.

3. Настоящий приказ вступает в силу со дня его подписания и подлежит официальному опубликованию.

Председатель комитета




А.Ю.Баженов

ПРИЛОЖЕНИЕ 1


к приказу комитета государственной
охраны объектов культурного наследия
Волгоградской области

от 22.11.2022 № 602

Схема границ территории объекта культурного наследия регионального значения "Могила капитана Зинченко С.О.", расположенного по адресу: Волгоградская область, г. Волгоград, Красноармейский район, ул. Арсеньева, 2



Условные обозначения:

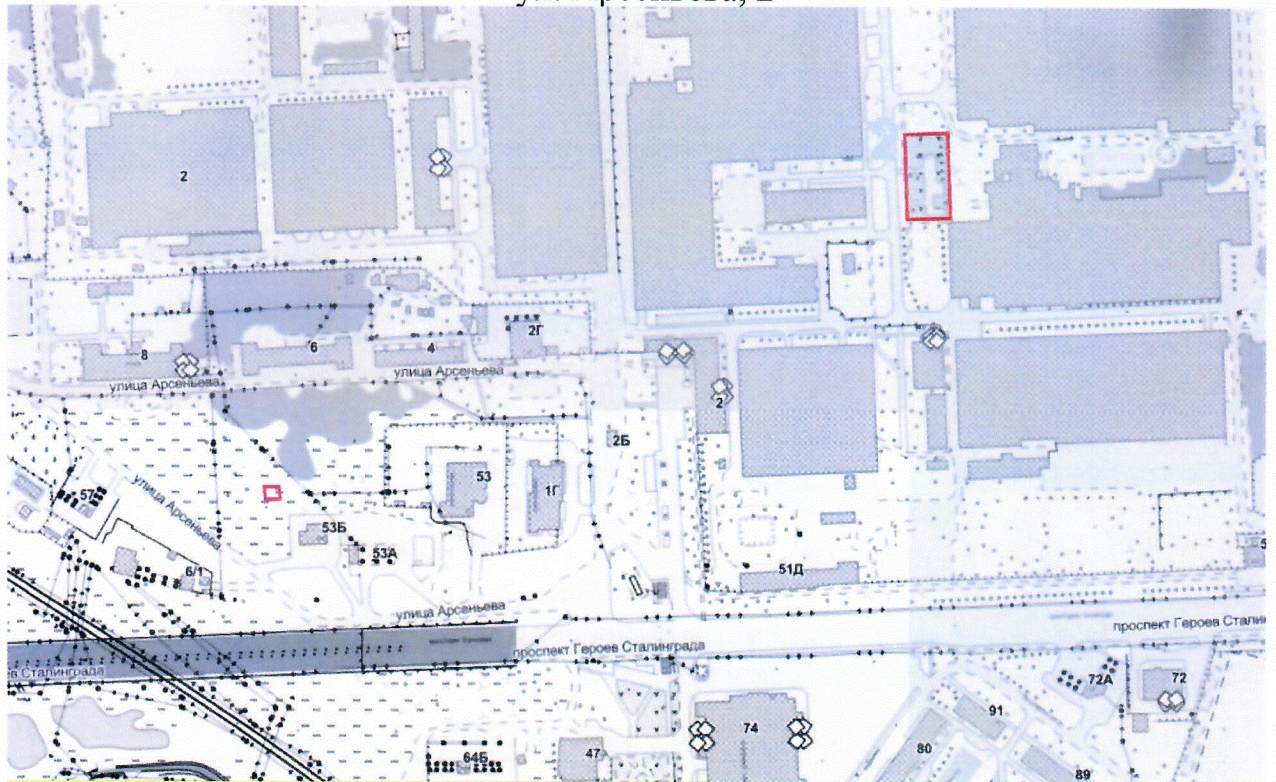
-  – границы территории объекта культурного наследия;
- n1-n8 – характерные точки границы территории объекта культурного наследия.

ПРИЛОЖЕНИЕ 2


к приказу комитета государственной
охраны объектов культурного наследия
Волгоградской области

от 22.11.2022 № 602

Ситуационный план границ территории объекта культурного наследия
регионального значения "Могила капитана Зинченко С.О.", расположенного
по адресу: Волгоградская область, г. Волгоград, Красноармейский район,
ул. Арсеньева, 2



Условные обозначения:

 - местоположение границ территории объекта культурного наследия
регионального значения "Могила капитана Зинченко С.О.", расположенного
по адресу: Волгоградская область, г. Волгоград, Красноармейский район,
ул. Арсеньева, 2.

ПРИЛОЖЕНИЕ 3

к приказу комитета государственной
охраны объектов культурного наследия
Волгоградской области

от 22.11.2022 № 602

Перечень координат характерных точек границ территории объекта культурного наследия регионального значения "Могила капитана Зинченко С.О.", расположенного по адресу: Волгоградская область, г. Волгоград, Красноармейский район, ул. Арсеньева, 2

Система координат: МСК 34, зона 1

Номер характерной точки	X	Y
н1	462216,47	1408829,09
н2	462216,47	1408834,09
н3	462211,47	1408834,09
н4	462211,47	1408829,09
н1	462216,47	1408829,09
н5	462478,44	1409253,03
н6	462479,98	1409288,06
н7	462408,18	1409293,24
н8	462406,53	1409258,35
н5	462478,44	1409253,03

ПРИЛОЖЕНИЕ 4

к приказу комитета государственной
охраны объектов культурного наследия
Волгоградской области

от 22.11.2022 № 602

Режим использования территории объекта культурного наследия
регионального значения "Могила капитана Зинченко С.О.", расположенного
по адресу: Волгоградская область, г. Волгоград, Красноармейский район,
ул. Арсеньева, 2

В границах территории объекта культурного наследия регионального значения "Могила капитана Зинченко С.О.", расположенного по адресу: Волгоградская область, г. Волгоград, Красноармейский район, ул. Арсеньева, 2, запрещается строительство объектов капитального строительства и увеличение объемно-пространственных характеристик существующих объектов капитального строительства, а также проведение земляных, строительных, мелиоративных и иных работ, за исключением:

работ по сохранению объекта культурного наследия или его отдельных элементов, сохранению историко-градостроительной или природной среды объекта культурного наследия;

сноса или демонтажа дисгармоничных объектов капитального строительства, которые осуществляются при условии соблюдения мер по обеспечению сохранности объекта культурного наследия;

ремонта и реконструкции инженерных коммуникаций и автомобильных дорог, которые осуществляются при условии соблюдения мер по обеспечению сохранности объекта культурного наследия;

работ по благоустройству территории объекта культурного наследия, которые осуществляются при условии соблюдения мер по обеспечению сохранности объекта культурного наследия;

мероприятий по музеефикации объекта культурного наследия, которые осуществляются при условии соблюдения мер по обеспечению сохранности объекта культурного наследия;

установки малых архитектурных форм, которая осуществляется при условии соблюдения мер по обеспечению сохранности объекта культурного наследия;

устройства прозрачных ограждений, которое осуществляется при условии соблюдения мер по обеспечению сохранности объекта культурного наследия;

научно-исследовательских и изыскательских работ, в том числе по изучению культурного слоя.