



КОМИТЕТ ГОСУДАРСТВЕННОЙ ОХРАНЫ
ОБЪЕКТОВ КУЛЬТУРНОГО НАСЛЕДИЯ
ВОЛГОГРАДСКОЙ ОБЛАСТИ
(ОБЛКУЛЬТНАСЛЕДИЕ)

ПРИКАЗ

07 апреля 2022 г.

№ 110

Волгоград

О включении выявленных объектов культурного наследия в единый государственный реестр объектов культурного наследия (памятников истории и культуры) народов Российской Федерации в качестве объектов культурного наследия регионального значения, утверждении границ и режима использования их территории

В соответствии со статьей 3.1, 18, 33 Федерального закона от 25 июня 2002 г. № 73-ФЗ "Об объектах культурного наследия (памятниках истории и культуры) народов Российской Федерации", пунктом 8 требований к составлению проектов границ территорий объектов культурного наследия, утвержденных приказом Министерства культуры Российской Федерации от 04 июня 2015 г. № 1745, Положением о комитете государственной охраны объектов культурного наследия Волгоградской области, утвержденным постановлением Администрации Волгоградской области от 19 декабря 2016 г. № 697-п, п р и к а з ы в а ю :

1. Включить выявленные объекты культурного наследия в единый государственный реестр объектов культурного наследия (памятников истории и культуры) народов Российской Федерации в качестве объектов культурного наследия регионального значения, согласно приложению 1.

2. Утвердить границы и режим использования территории объектов культурного наследия регионального значения:

"Памятник В.И.Ленину", расположенного по адресу: Волгоградская область, г. Волгоград, пл. им. В.И.Ленина, согласно приложению 2;

"Памятник защитникам Сталинграда, героически сражавшимся у элеватора и особо отличившимся в боях морякам – североморцам", расположенного по адресу: г. Волгоград, ул. Рабоче-Крестьянская, у элеватора, согласно приложению 3;

"Водонапорная башня станции Гумрак Грязе-Царицынской железной дороги", расположенного по адресу: Волгоградская область, г. Волгоград, Дзержинский район, п. Гумрак, согласно приложению 4;

"Насосная станция на станции Гумрак Грязе-Царицынской железной дороги", расположенного по адресу: Волгоградская область, г. Волгоград, Дзержинский район, п. Гумрак, согласно приложению 5;

"Главные ворота метизного завода", расположенного по адресу: г. Волгоград, пр-кт им. В.И.Ленина, 59, согласно приложению 6.

3. Настоящий приказ вступает в силу со дня его подписания и подлежит официальному опубликованию.

Председатель комитета



А.Ю.Баженов

ПРИЛОЖЕНИЕ 1

к приказу комитета
государственной охраны
объектов культурного
наследия Волгоградской области

от 07.04.2022 № 110

Выявленные объекты культурного наследия, включаемые в единый
государственный реестр объектов культурного наследия (памятников истории
и культуры) народов Российской Федерации в качестве объектов культурного
наследия регионального значения

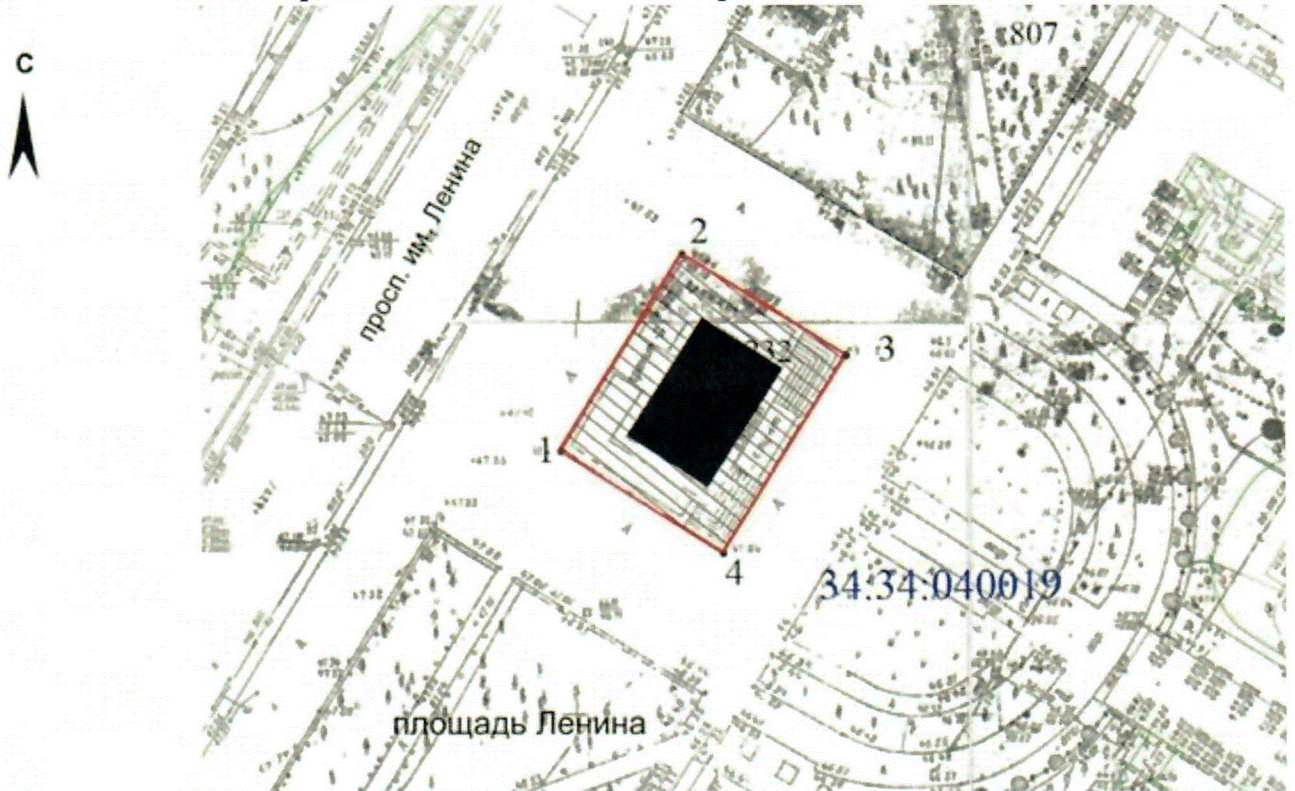
№ п/п	Наименование объекта культурного наследия	Дата создания (перестроек) объекта	Вид объекта культурного наследия	Адрес объекта культурного наследия
1	"Памятник В.И.Ленину"	21 апреля 1960 г.	памятник	Волгоградская область, г. Волгоград, пл. им. В.И.Ленина
2	"Памятник защитникам Сталинграда, героически сражавшимся у элеватора и особо отличившимся в боях морякам – североморцам"	1977 г.	памятник	г. Волгоград, ул. Рабоче-Крестьянская, у элеватора
3	"Водонапорная башня станции Гумрак Грязе-Царицынской железной дороги"	1871 г.	памятник	Волгоградская область, г. Волгоград, Дзержинский район, п. Гумрак
4	"Насосная станция на станции Гумрак Грязе-Царицынской железной дороги"	1871 г.	памятник	Волгоградская область, г. Волгоград, Дзержинский район, п. Гумрак
5	"Главные ворота метизного завода"	1950-е гг.	памятник	г. Волгоград, пр-кт им. В.И.Ленина, 59

ПРИЛОЖЕНИЕ 2




к приказу комитета
государственной охраны
объектов культурного
наследия Волгоградской области

от 07.04.2022 № 110

Схема границ территории объекта культурного наследия регионального значения "Памятник В.И.Ленину", расположенного по адресу:
Волгоградская область, г. Волгоград, пл. им. В.И.Ленина



Условные обозначения:

-  - граница территории объекта культурного наследия;
-  - территория объекта культурного наследия;
-  - объект культурного наследия;

1 - 4 – характерные точки границ территории.

Перечень координат характерных точек границ территории объекта культурного наследия регионального значения "Памятник В.И.Ленину", расположенного по адресу: Волгоградская область, г. Волгоград, пл. им. В.И.Ленина

Система координат: местная, городская

Номер характерной точки	X	Y
1	733,63	1447,59
2	758,78	1463,15
3	745,88	1484,04
4	720,7	1468,29
1	733,63	1447,59

Режим использования территории объекта культурного наследия регионального значения "Памятник В.И.Ленину", расположенного по адресу: Волгоградская область, г. Волгоград, пл. им. В.И.Ленина

В границах территории объекта культурного наследия регионального значения "Памятник В.И.Ленину", расположенного по адресу: Волгоградская область, г. Волгоград, пл. им. В.И.Ленина, запрещается строительство объектов капитального строительства и увеличение объемно-пространственных характеристик, существующих объектов капитального строительства, а также проведение земляных, строительных, и иных работ, за исключением:

работ по сохранению объекта культурного наследия или его отдельных элементов, сохранению историко-градостроительной или природной среды объекта культурного наследия, которые осуществляются при условии соблюдения мер по обеспечению его сохранности;

работ по сносу (демонтажу) дисгармоничных объектов капитального строительства, которые осуществляются при условии соблюдения мер по обеспечению сохранности объекта культурного наследия;

капитального ремонта и реконструкции инженерных коммуникаций, которые осуществляются при условии соблюдения мер по обеспечению сохранности объекта культурного наследия;

работ по благоустройству территории объекта культурного наследия, которые осуществляются при условии соблюдения мер по обеспечению его сохранности;

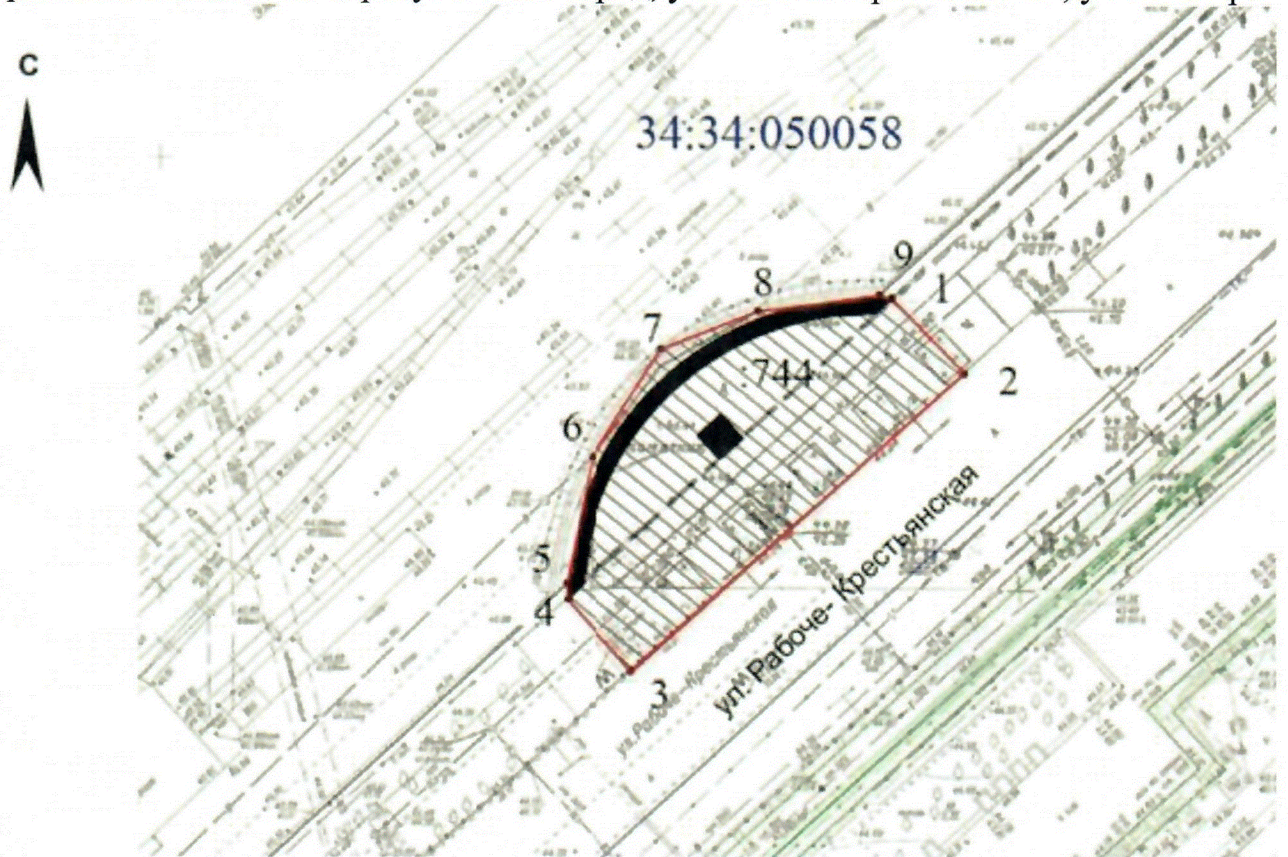
мероприятий по музеефикации объекта культурного наследия, которые осуществляются при условии соблюдения мер по обеспечению его сохранности.

ПРИЛОЖЕНИЕ 3




к приказу комитета
государственной охраны
объектов культурного
наследия Волгоградской области

от 07.04.2022 № 110

Схема границ территории объекта культурного наследия регионального значения "Памятник защитникам Сталинграда, героически сражавшимся у элеватора и особо отличившимся в боях морякам – североморцам", расположенного по адресу: г. Волгоград, ул. Рабоче-Крестьянская, у элеватора



Условные обозначения:

-  - граница территории объекта культурного наследия;
-  - территория объекта культурного наследия;
-  - объект культурного наследия;
- 1 - 9 – характерные точки границ территории.

Перечень координат характерных точек границ территории объекта культурного наследия регионального значения "Памятник защитникам Сталинграда, героически сражавшимся у элеватора и особо отличившимся в боях морякам – североморцам", расположенного по адресу: г. Волгоград, ул. Рабоче-Крестьянская, у элеватора

Система координат: местная, городская

Номер характерной точки	X	Y
1	- 2466,08	- 1964,98
2	- 2474,86	- 1956,66
3	- 2509,35	- 1995,33
4	- 2501,02	- 2002,78
5	- 2499,2	- 2002,94
6	- 2484,56	- 1999,83
7	- 2472,02	- 1991,82
8	- 2467,63	- 1980,52
9	- 2465,74	- 1966,44
1	- 2466,08	- 1964,98

Режим использования территории объекта культурного наследия регионального значения "Памятник защитникам Сталинграда, героически сражавшимся у элеватора и особо отличившимся в боях морякам – североморцам", расположенного по адресу: г. Волгоград, ул. Рабоче-Крестьянская, у элеватора

В границах территории объекта культурного наследия регионального значения "Памятник защитникам Сталинграда, героически сражавшимся у элеватора и особо отличившимся в боях морякам – североморцам", расположенного по адресу: г. Волгоград, ул. Рабоче-Крестьянская, у элеватора, запрещается строительство объектов капитального строительства и увеличение объемно-пространственных характеристик, существующих объектов капитального строительства, а также проведение земляных, строительных, и иных работ, за исключением:

работ по сохранению объекта культурного наследия или его отдельных элементов, сохранению историко-градостроительной или природной среды объекта культурного наследия, которые осуществляются при условии соблюдения мер по обеспечению его сохранности;

работ по сносу (демонтажу) дисгармоничных объектов капитального строительства, которые осуществляются при условии соблюдения мер по обеспечению сохранности объекта культурного наследия;

капитального ремонта и реконструкции инженерных коммуникаций, которые осуществляются при условии соблюдения мер по обеспечению сохранности объекта культурного наследия;

работ по благоустройству территории объекта культурного наследия, которые осуществляются при условии соблюдения мер по обеспечению его сохранности;

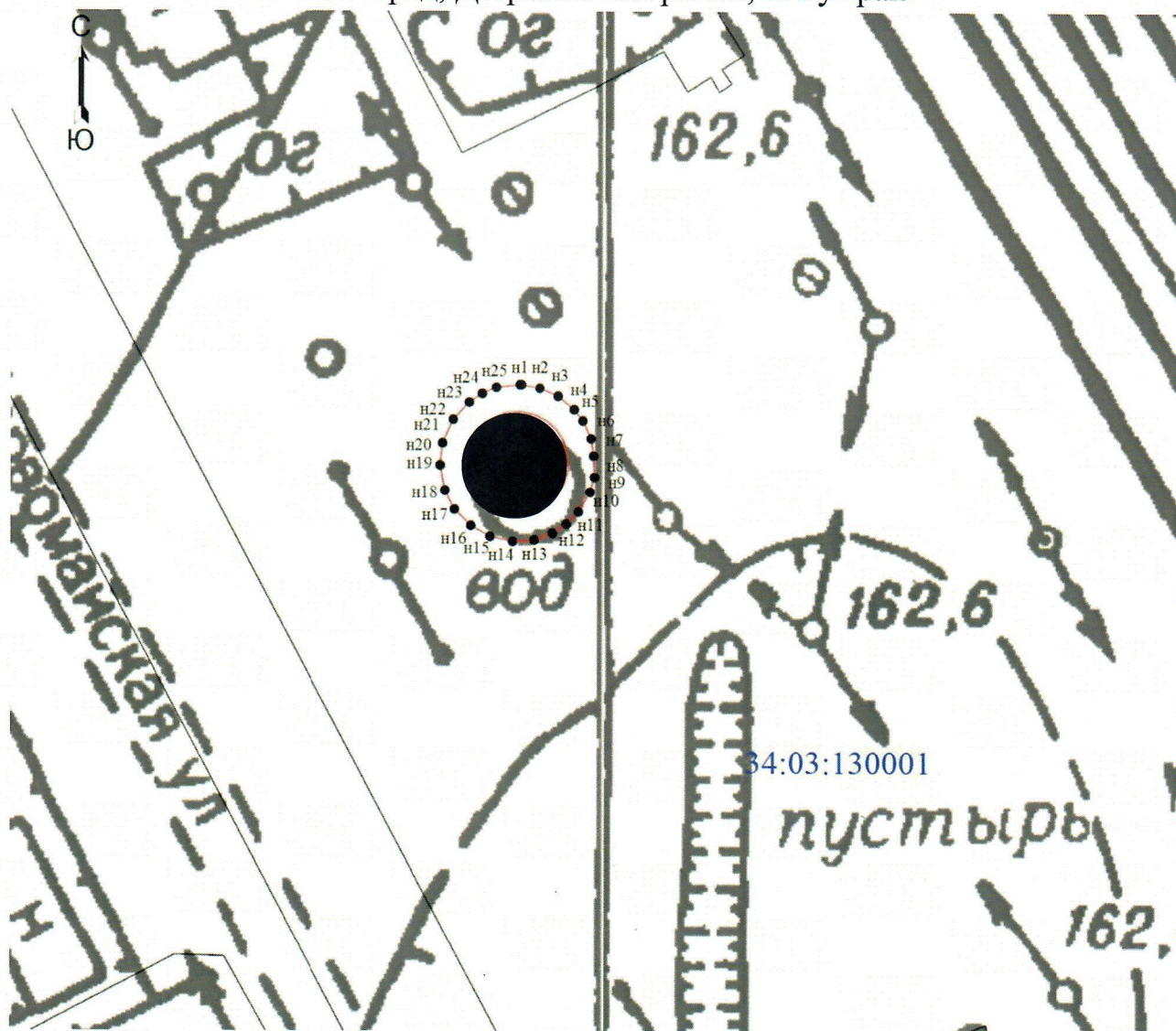
мероприятий по музеефикации объекта культурного наследия, которые осуществляются при условии соблюдения мер по обеспечению его сохранности.

ПРИЛОЖЕНИЕ 4

к приказу комитета
государственной охраны
объектов культурного
наследия Волгоградской области

от 07.04.2022 № 110

Схема границ территории объекта культурного наследия регионального значения "Водонапорная башня станций Гумрак Грязе-Царицынской железной дороги", расположенного по адресу: Волгоградская область, г. Волгоград, Дзержинский район, п. Гумрак



Условные обозначения:

— - граница территории объекта культурного наследия;

● - объект культурного наследия;

н1 – н25 – характерные точки границ территории.

Перечень координат характерных точек границ территории объекта культурного наследия регионального значения "Водонапорная башня станции Гумрак Грязе-Царицынской железной дороги", расположенного по адресу: Волгоградская область, г. Волгоград, Дзержинский район, п. Гумрак

Система координат: местная, городская

Номер характерной точки	X	Y
н1	8070,04	- 10006,23
н2	8069,78	- 10004,85
н3	8069,2	- 10003,49
н4	8068,22	- 10002,29
н5	8067,39	- 10001,65
н6	8066,07	- 10001,03
н7	8064,78	- 10000,85
н8	8063,2	- 10000,79
н9	8062,11	- 10001,11
н10	8060,66	- 10001,97
н11	8059,75	- 10002,87
н12	8059,08	- 10003,9
н13	8058,57	- 10005,27
н14	8058,46	- 10006,86
н15	8058,84	- 10008,54
н16	8059,64	- 10009,95
н17	8060,85	- 10011,16
н18	8062,23	- 10011,87
н19	8064,08	- 10012,23
н20	8065,73	- 10012,05
н21	8067,48	- 10011,26
н22	8068,75	- 10010,07
н23	8069,39	- 10009,11
н24	8069,84	- 10008,08
н25	8070,04	- 10006,32
н1	8070,04	- 10006,23

Режим использования территории объекта культурного наследия регионального значения "Водонапорная башня станции Гумрак Грязе-Царицынской железной дороги", расположенного по адресу: Волгоградская область, г. Волгоград, Дзержинский район, п. Гумрак

В границах территории объекта культурного наследия регионального значения "Водонапорная башня станции Гумрак Грязе-Царицынской железной дороги", расположенного по адресу: Волгоградская область, г. Волгоград, Дзержинский район, п. Гумрак, запрещается строительство объектов капитального строительства и увеличение объемно-пространственных характеристик, существующих объектов капитального строительства, а также проведение земляных, строительных, и иных работ, за исключением:

работ по сохранению объекта культурного наследия или его отдельных элементов, сохранению историко-градостроительной или природной среды объекта культурного наследия, которые осуществляются при условии соблюдения мер по обеспечению его сохранности;

работ по сносу (демонтажу) дисгармоничных объектов капитального строительства, которые осуществляются при условии соблюдения мер по обеспечению сохранности объекта культурного наследия;

капитального ремонта и реконструкции инженерных коммуникаций, которые осуществляются при условии соблюдения мер по обеспечению сохранности объекта культурного наследия;

работ по благоустройству территории объекта культурного наследия, которые осуществляются при условии соблюдения мер по обеспечению его сохранности;

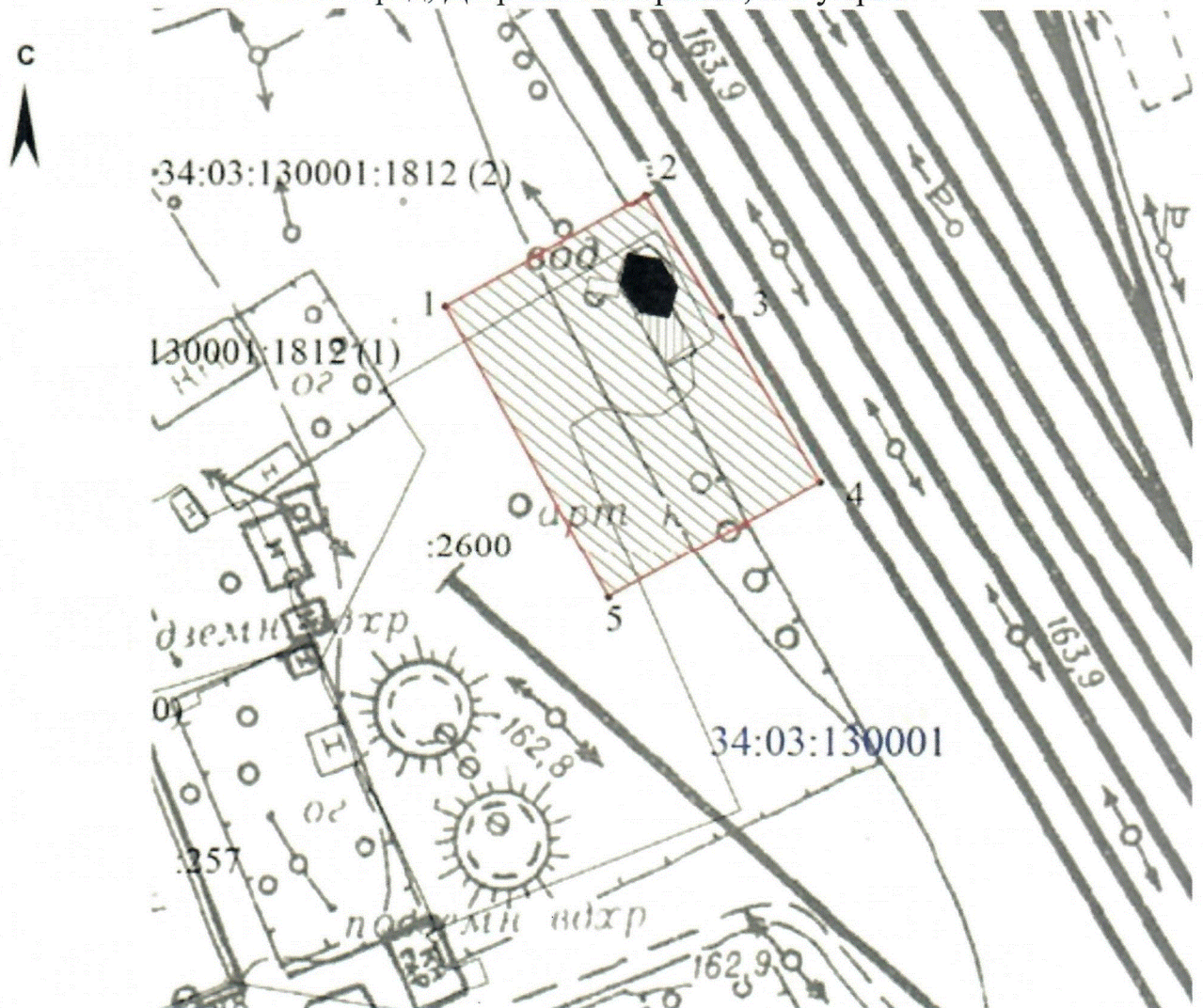
мероприятий по музеефикации объекта культурного наследия, которые осуществляются при условии соблюдения мер по обеспечению его сохранности.

ПРИЛОЖЕНИЕ 5




к приказу комитета
государственной охраны
объектов культурного
наследия Волгоградской области

от 07.04.2022 № 110

Схема границ территории объекта культурного наследия регионального значения "Насосная станция на станции Гумрак Грязе-Царицынской железной дороги", расположенного по адресу: Волгоградская область, г. Волгоград, Дзержинский район, п. Гумрак



Условные обозначения:

-  - граница территории объекта культурного наследия;
-  - территория объекта культурного наследия;
-  - объект культурного наследия;

1 - 5 – характерные точки границ территории.

Перечень координат характерных точек границ территории объекта культурного наследия регионального значения "Насосная станция на станции Гумрак Грязе-Царицынской железной дороги", расположенного по адресу: Волгоградская область, г. Волгоград, Дзержинский район, п. Гумрак

Система координат: местная, городская

Номер характерной точки	X	Y
1	7678,78	- 9748,61
2	7693,24	- 9722,52
3	7677,45	- 9712,63
4	7656,02	- 9699,66
5	7640,78	- 9727,32
1	7678,78	- 9748,61

Режим использования территории объекта культурного наследия регионального значения "Насосная станция на станции Гумрак Грязе-Царицынской железной дороги", расположенного по адресу: Волгоградская область, г. Волгоград, Дзержинский район, п. Гумрак

В границах территории объекта культурного наследия регионального значения "Насосная станция на станции Гумрак Грязе-Царицынской железной дороги", расположенного по адресу: Волгоградская область, г. Волгоград, Дзержинский район, п. Гумрак, запрещается строительство объектов капитального строительства и увеличение объемно-пространственных характеристик, существующих объектов капитального строительства, а также проведение земляных, строительных, и иных работ, за исключением:

работ по сохранению объекта культурного наследия или его отдельных элементов, сохранению историко-градостроительной или природной среды объекта культурного наследия, которые осуществляются при условии соблюдения мер по обеспечению его сохранности;

работ по сносу (демонтажу) дисгармоничных объектов капитального строительства, которые осуществляются при условии соблюдения мер по обеспечению сохранности объекта культурного наследия;

капитального ремонта и реконструкции инженерных коммуникаций, которые осуществляются при условии соблюдения мер по обеспечению сохранности объекта культурного наследия;

работ по благоустройству территории объекта культурного наследия, которые осуществляются при условии соблюдения мер по обеспечению его сохранности;

мероприятий по музеефикации объекта культурного наследия, которые осуществляются при условии соблюдения мер по обеспечению его сохранности.

ПРИЛОЖЕНИЕ 6




к приказу комитета
государственной охраны
объектов культурного
наследия Волгоградской области

от 07.04.2022 № 110

Схема границ территории объекта культурного наследия регионального значения "Главные ворота метизного завода", расположенного по адресу: г. Волгоград, пр-кт им. В.И.Ленина, 59



Условные обозначения:

-  - граница территории объекта культурного наследия;
-  - территория объекта культурного наследия;
-  - объект культурного наследия;
- 1 - 4 - характерные точки границ территории.

Перечень координат характерных точек границ территории объекта культурного наследия регионального значения "Главные ворота метизного завода", расположенного по адресу: г. Волгоград, пр-кт им. В.И.Ленина, 59

Система координат: местная, городская

Номер характерной точки	X	Y
1	2419,64	2210,72
2	2411,23	2227,48
3	2400,83	2222,18
4	2408,95	2205,63
1	2419,64	2210,72

Режим использования территории объекта культурного наследия регионального значения "Главные ворота метизного завода", расположенного по адресу: г. Волгоград, пр-кт им. В.И.Ленина, 59

В границах территории объекта культурного наследия регионального значения "Главные ворота метизного завода", расположенного по адресу: г. Волгоград, пр-кт им. В.И.Ленина, 59, запрещается строительство объектов капитального строительства и увеличение объемно-пространственных характеристик, существующих объектов капитального строительства, а также проведение земляных, строительных, и иных работ, за исключением:

работ по сохранению объекта культурного наследия или его отдельных элементов, сохранению историко-градостроительной или природной среды объекта культурного наследия, которые осуществляются при условии соблюдения мер по обеспечению его сохранности;

работ по сносу (демонтажу) дисгармоничных объектов капитального строительства, которые осуществляются при условии соблюдения мер по обеспечению сохранности объекта культурного наследия;

капитального ремонта и реконструкции инженерных коммуникаций, которые осуществляются при условии соблюдения мер по обеспечению сохранности объекта культурного наследия;

работ по благоустройству территории объекта культурного наследия, которые осуществляются при условии соблюдения мер по обеспечению его сохранности;

мероприятий по музеефикации объекта культурного наследия, которые осуществляются при условии соблюдения мер по обеспечению его сохранности.