



КОМИТЕТ ГОСУДАРСТВЕННОЙ ОХРАНЫ
ОБЪЕКТОВ КУЛЬТУРНОГО НАСЛЕДИЯ
ВОЛГОГРАДСКОЙ ОБЛАСТИ

ПРИКАЗ

06 апреля 2021 г

№ 291

Волгоград

Об утверждении перечня координат характерных точек границ территории объекта культурного наследия регионального значения "Первая конно-бычья железная дорога (Дубовско-Качалинская)", расположенного по адресу: Волгоградская область, Дубовский район, г. Дубовка, в заливе р. Дубовка, с. Спартак

В соответствии со статьей 3.1, пунктом 2 статьи 33 Федерального закона от 25 июня 2002 г. № 73-ФЗ "Об объектах культурного наследия (памятниках истории и культуры) народов Российской Федерации", пунктом 8 требований к составлению проектов границ территорий объектов культурного наследия, утвержденных приказом Министерства культуры Российской Федерации от 04 июня 2015 г. № 1745, Положением о комитете государственной охраны объектов культурного наследия Волгоградской области, утвержденным постановлением Администрации Волгоградской области от 19 декабря 2016 г. № 697-п, п р и к а з ы в а ю :

1. Утвердить перечень координат характерных точек границ территории объекта культурного наследия регионального значения "Первая конно-бычья железная дорога (Дубовско-Качалинская)", расположенного по адресу: Волгоградская область, Дубовский район, г. Дубовка, в заливе р. Дубовка, с. Спартак, утвержденных приказом министерства культуры Волгоградской области от 15 октября 2014 г. № 01-20/388 "Об установлении границ территории объекта культурного наследия регионального значения "Первая конно-бычья железная дорога (Дубовско-Качалинская)", расположенного по адресу: Волгоградская область, Дубовский район, г. Дубовка, в заливе р. Дубовка; с. Спартак, и правовых режимов использования территории", согласно приложению к настоящему приказу.

2. Направить копию настоящего приказа в комитет культуры Волгоградской области в целях признания приложения 1 к приказу министерства культуры Волгоградской области от 15 октября 2014 г. № 01-20/388 "Об установлении границ территории объекта культурного наследия регионального значения "Первая конно-бычья железная дорога (Дубовско-Качалинская)", расположенного по адресу: Волгоградская область, Дубовский район, г. Дубовка, в заливе р. Дубовка; с. Спартак, и правовых режимов использования территории" утратившим силу.

3. Настоящий приказ вступает в силу со дня его подписания и подлежит официальному опубликованию.

Председатель комитета



А.Ю.Баженов

ПРИЛОЖЕНИЕ

к приказу комитета государственной
охраны объектов культурного наследия
Волгоградской области

от 06.04.2021 № 291

Перечень координат характерных точек границ территории объекта
культурного наследия регионального значения "Первая конно-бычья железная
дорога (Дубовско-Качалинская)", расположенного по адресу: Волгоградская
область, Дубовский район, г. Дубовка, в заливе р. Дубовка, с. Спартак

Система координат: МСК-34 зона 2

Номер характерной точки	Длина линии, (м)	X	Y
1		521175,71	2207326,19
	55		
2		521141,26	2207283,32
	710		
3		521363,27	2206608,92
	1200		
4		521638,09	2205440,81
	420		
5		521822,37	2205063,4
	45		
6		521858,95	2205089,62
	400		
7		521682,27	2205448,48
	1220		
8		521399,56	2206635,27
	745		
1		521175,71	2207326,19
9		527304,75	2194621,92
	100		
10		527397,32	2194584,11
	500		
11		527586,36	2195047
	100		
12		527493,78	2195084,81
	500		
9		527304,75	2194621,92
13		529115,51	2185529,79
	1000		
14		528696,76	2186437,9
	38		
15		528662,26	2186421,98

	1000		
16		529081	2185513,88
	38		
13		529115,51	2185529,79


Система координат: WGS 84

Номер характерной точки	N	E
1	49°2'55,67" C	44°46'50,85" B
2	49°2'54,53" C	44°46'48,76" B
3	49°3'1,35" C	44°46'15,38" B
4	49°3'9,60" C	44°45'17,63" B
5	49°3'15,35" C	44°44'58,89" B
6	49°3'16,55" C	44°45'0,15" B
7	49°3'11,03" C	44°45'17,97" B
8	49°3'2,53" C	44°46'16,64" B
9	49°6'6,65" C	44°36'19,63" B
10	49°6'9,63" C	44°36'17,68" B
11	49°6'16,03" C	44°36'40,32" B
12	49°6'13,05" C	44°36'42,27" B
13	49°6'59,40" C	44°28'49,70" B
14	49°6'46,45" C	44°29'34,89" B
15	49°6'45,32" C	44°29'34,14" B
16	49°6'58,27" C	44°28'48,95" B

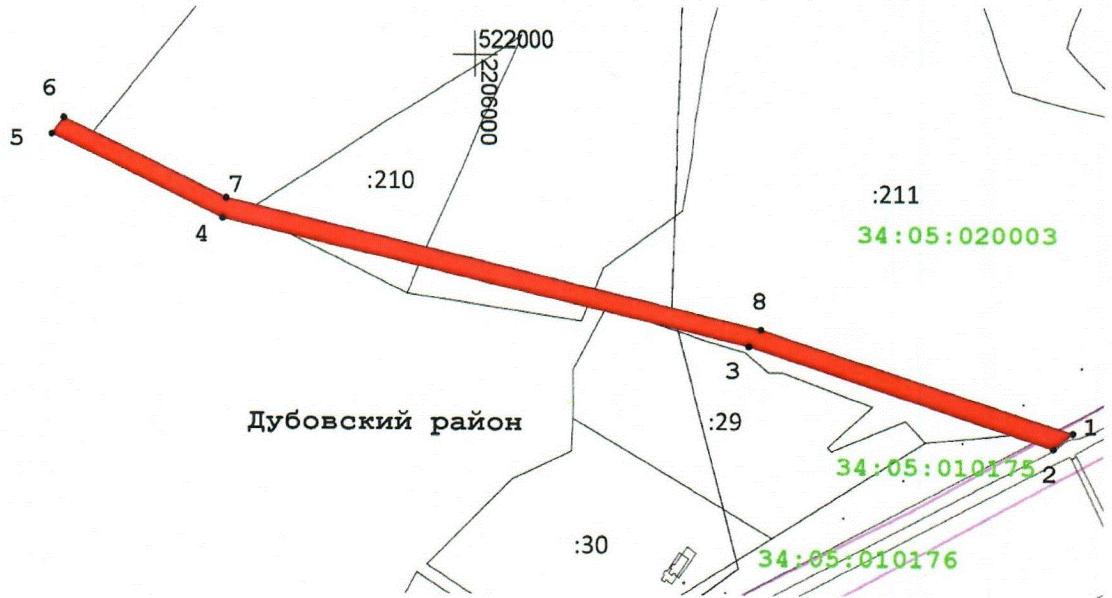
Ситуационный план границ территории объекта культурного наследия регионального значения "Первая конно-бычья железная дорога (Дубовско-Качалинская)", расположенного по адресу: Волгоградская область, Дубовский район, г. Дубовка, в заливе р. Дубовка, с. Спартак




Условные обозначения:

 - территория объекта культурного наследия регионального значения "Первая конно-бычья железная дорога (Дубовско-Качалинская)", расположенного по адресу: Волгоградская область, Дубовский район, г. Дубовка, в заливе р. Дубовка, с. Спартак

Фрагмент 1




Условные обозначения:

 - территория объекта культурного наследия регионального значения "Первая конно-бычья железная дорога (Дубовско-Качалинская)", расположенного по адресу: Волгоградская область, Дубовский район, г. Дубовка, в заливе р. Дубовка, с. Спартак

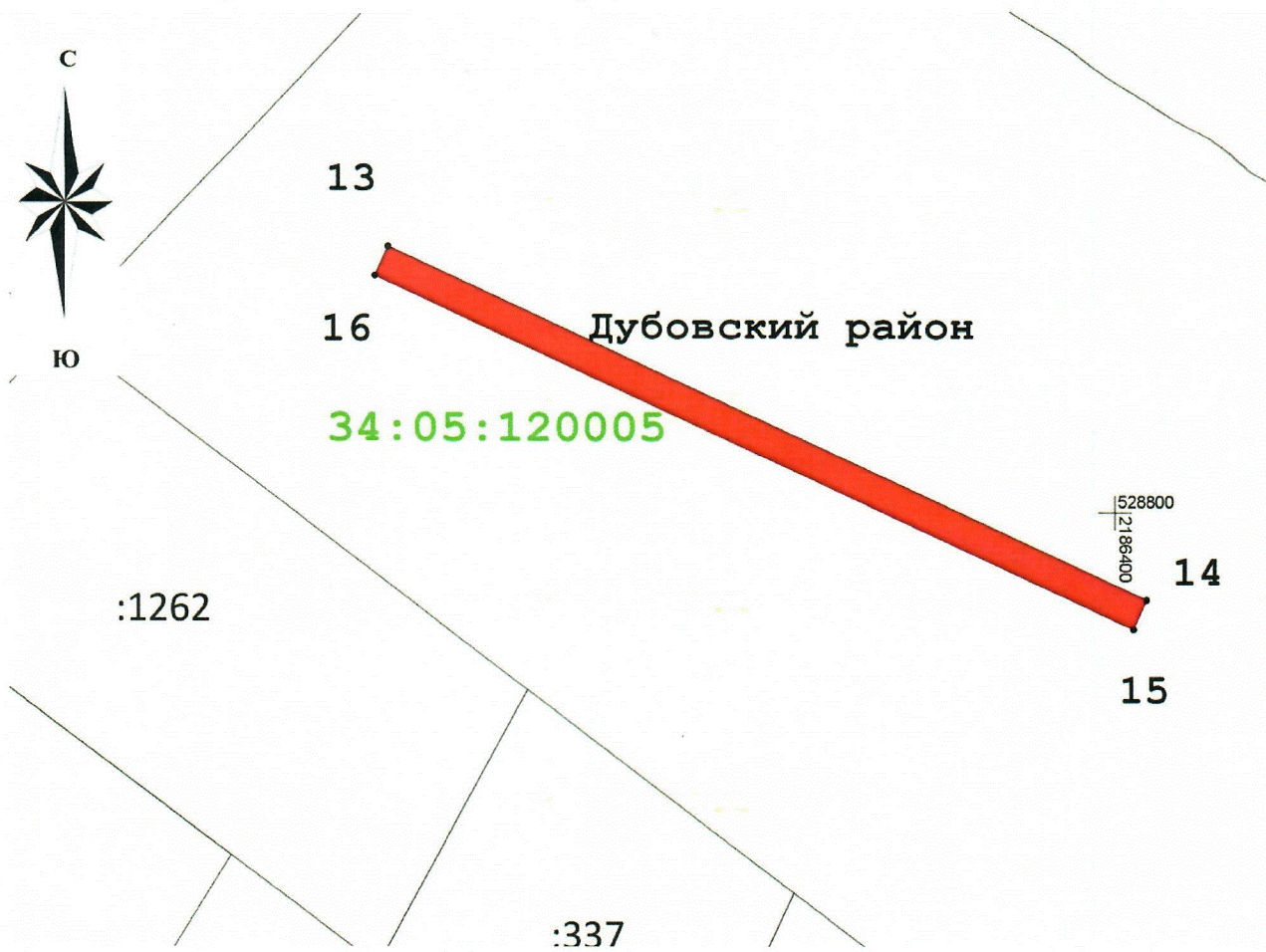
Фрагмент 2




Условные обозначения:

 - территория объекта культурного наследия регионального значения "Первая конно-бычья железная дорога (Дубовско-Качалинская)", расположенного по адресу: Волгоградская область, Дубовский район, г. Дубовка, в заливе р. Дубовка, с. Спартак

Фрагмент 3



Условные обозначения:

 - территория объекта культурного наследия регионального значения "Первая конно-бычья железная дорога (Дубовско-Качалинская)", расположенного по адресу: Волгоградская область, Дубовский район, г. Дубовка, в заливе р. Дубовка, с. Спартак