



КОМИТЕТ ГОСУДАРСТВЕННОЙ ОХРАНЫ  
ОБЪЕКТОВ КУЛЬТУРНОГО НАСЛЕДИЯ  
ВОЛГОГРАДСКОЙ ОБЛАСТИ

ПРИКАЗ

05 апреля 2021 г

№ 274

Волгоград

Об утверждении перечня координат характерных точек границ территории объекта культурного наследия регионального значения "Купеческий особняк (Комитет по физ-ре и спорту)", расположенного по адресу: Волгоградская область, г. Волгоград, ул. Комсомольская, 10в

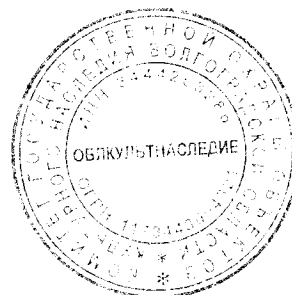
В соответствии со статьей 3.1, пунктом 2 статьи 33 Федерального закона от 25 июня 2002 г. № 73-ФЗ "Об объектах культурного наследия (памятниках истории и культуры) народов Российской Федерации", пунктом 8 требований к составлению проектов границ территорий объектов культурного наследия, утвержденных приказом Министерства культуры Российской Федерации от 04 июня 2015 г. № 1745, Положением о комитете государственной охраны объектов культурного наследия Волгоградской области, утвержденным постановлением Администрации Волгоградской области от 19 декабря 2016 г. № 697-п, п р и к а з ы в а ю :

1. Утвердить перечень координат характерных точек границ территории объекта культурного наследия регионального значения "Купеческий особняк (Комитет по физ-ре и спорту)", расположенного по адресу: Волгоградская область, г. Волгоград, ул. Комсомольская, 10в, утвержденных приказом министерства культуры Волгоградской области от 23 декабря 2013 г. № 01-20/454 "Об установлении границ территории объекта культурного наследия регионального значения "Купеческий особняк (Комитет по физ-ре и спорту)", расположенного по адресу: Волгоград, Центральный район, ул. Комсомольская, 10в, и правовых режимов использования территории", согласно приложению к настоящему приказу.

2. Направить копию настоящего приказа в комитет культуры Волгоградской области в целях признания приложения 1 к приказу министерства культуры Волгоградской области от 23 декабря 2013 г. № 01-20/454 "Об установлении границ территории объекта культурного наследия регионального значения "Купеческий особняк (Комитет по физ-ре и спорту)", расположенного по адресу: Волгоград, Центральный район, ул. Комсомольская, 10в, и правовых режимов использования территории" утратившим силу.

3. Настоящий приказ вступает в силу со дня его подписания и подлежит официальному опубликованию.

Председатель комитета



А.Ю.Баженов

## ПРИЛОЖЕНИЕ

к приказу комитета государственной  
охраны объектов культурного наследия  
Волгоградской области

от 05.04.2021 № 274

Перечень координат характерных точек границ территории объекта культурного наследия регионального значения "Купеческий особняк (Комитет по физ-ре и спорту)", расположенного по адресу: Волгоградская область, г. Волгоград, ул. Комсомольская, 10в

Система координат: Местная, городская

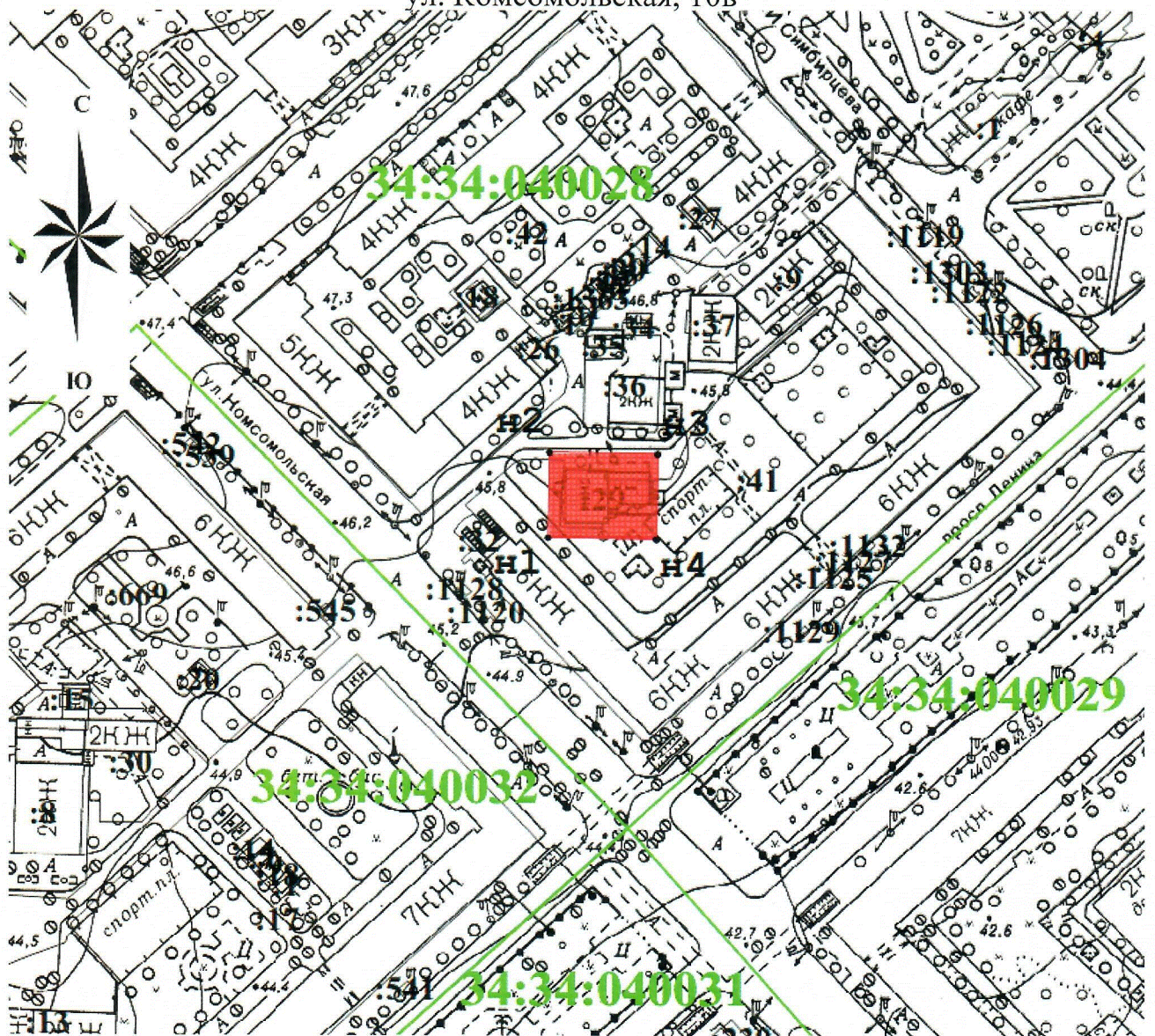
Номер характерной точки	Длина линии, (м)	X	Y
н1		34,57	690,02
	26		
н2		60,57	690,42
	32		
н3		60,08	722,42
	26		
н4		34,08	722,02
	32		
н1		34,57	690,02

Система координат: WGS 84


Номер характерной точки	N	E
н1	48°42'36,46" С	44°31'11,22" В
н2	48°42'37,30" С	44°31'11,24" В
н3	48°42'37,28" С	44°31'12,81" В
н4	48°42'36,44" С	44°31'12,79" В



Ситуационный план границ территории объекта культурного наследия регионального значения "Купеческий особняк (Комитет по физ-ре и спорту)", расположенного по адресу: Волгоградская область, г. Волгоград, ул. Комсомольская, 10в



Условные обозначения:

 - территория объекта культурного наследия регионального значения "Купеческий особняк (Комитет по физ-ре и спорту)", расположенного по адресу: Волгоградская область, г. Волгоград, ул. Комсомольская, 10в