



КОМИТЕТ ГОСУДАРСТВЕННОЙ ОХРАНЫ
ОБЪЕКТОВ КУЛЬТУРНОГО НАСЛЕДИЯ
ВОЛГОГРАДСКОЙ ОБЛАСТИ

ПРИКАЗ

03 марта 2021 г.

№ 122

Волгоград

Об утверждении описания местоположения границ защитных зон объектов культурного наследия, расположенных на территории Дубовского района Волгоградской области, режима использования земель в границах защитных зон

В соответствии со статьями 20.2 и 34.1 Федерального закона от 25 июня 2002 г. № 73-ФЗ "Об объектах культурного наследия (памятниках истории и культуры) народов Российской Федерации", Положением о комитете государственной охраны объектов культурного наследия Волгоградской области, утвержденным постановлением Администрации Волгоградской области от 19 декабря 2016 г. № 697-п, п р и к а з ы в а ю :

1. Утвердить графическое описание местоположения границ защитных зон объектов культурного наследия, расположенных на территории Дубовского района Волгоградской области, с перечнем координат характерных точек этих границ согласно приложениям 1 – 6.

2. Утвердить режим использования земель в границах защитных зон объектов культурного наследия, расположенных на территории Дубовского района Волгоградской области, согласно приложению 7.

3. Настоящий приказ вступает в силу со дня его подписания и подлежит официальному опубликованию.

Председатель комитета



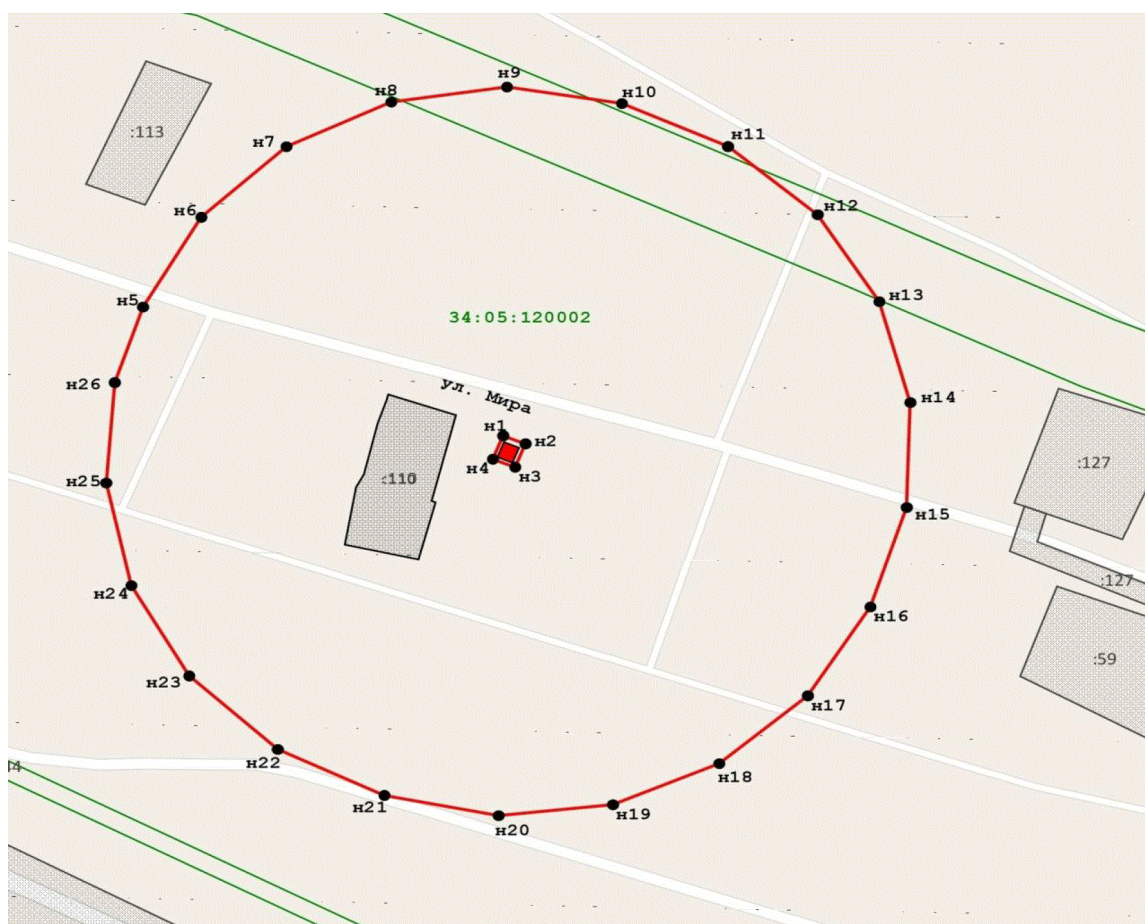
А.Ю.Баженов

ПРИЛОЖЕНИЕ 1







к приказу комитета государственной
охраны объектов культурного наследия
Волгоградской области

от 03.03.2021 № 122

Графическое описание местоположения границ защитной зоны объекта культурного наследия регионального значения "Братская могила участников гражданской войны и советских воинов, погибших в период Сталинградской битвы", расположенного по адресу: Волгоградская область, Дубовский район, х. Бойкие Дворики



Условные обозначения:

-  объект культурного наследия;
-  н5 ● характеристическая точка защитной зоны объекта культурного наследия;
-  граница защитной зоны объекта культурного наследия;
-  34:05:120002 номер кадастрового квартала;
-  :110 земельные участки, сведения о которых внесены в Единый государственный реестр недвижимости;
-  охранные зоны инженерных коммуникаций.

Перечень координат характерных точек границ защитной зоны объекта культурного наследия регионального значения "Братская могила участников гражданской войны и советских воинов, погибших в период Сталинградской битвы", расположенного по адресу: Волгоградская область, Дубовский район, х. Бойкие Дворики

Система координат: МСК-34 зона 2

Номер характерной точки	Длина линии (м)	X	Y
н5		539 880,11	2 193 065,09
	29,81		
н6		539 905,85	2 193 080,12
	29,88		
н7		539 926,09	2 193 102,10
	29,94		
н8		539 938,88	2 193 129,17
	30,13		
н9		539 943,18	2 193 158,99
	30,05		
н10		539 938,44	2 193 188,66
	30,01		
н11		539 926,13	2 193 216,03
	30,28		
н12		539 906,59	2 193 239,16
	29,62		
н13		539 881,62	2 193 255,10
	29,98		
н14		539 852,72	2 193 263,08
	30,09		
н15		539 822,64	2 193 262,15
	30,03		
н16		539 794,11	2 193 252,77
	30,14		
н17		539 768,65	2 193 236,63
	30,01		
н18		539 749,19	2 193 213,79
	29,87		
н19		539 737,41	2 193 186,34
	29,66		
н20		539 734,28	2 193 156,85
	30,05		
н21		539 740,06	2 193 127,36
	30,49		
н22		539 753,24	2 193 099,87
	31,11		
н23		539 774,34	2 193 077,01
	29,91		
н24		539 800,25	2 193 062,07
	30,12		
н25		539 829,67	2 193 055,61
	28,87		
н26		539 858,46	2 193 057,81
	22,84		
н5		539 880,11	2 193 065,09
н1		539 843,17	2 193 158,02
	6,20		
н2		539 840,88	2 193 163,78

	7,20		
н3		539 834,19	2 193 161,12
	6,20		
н4		539 836,48	2 193 155,36
	7,20		
н1		539 843,17	2 193 158,02

Система координат: WGS 84

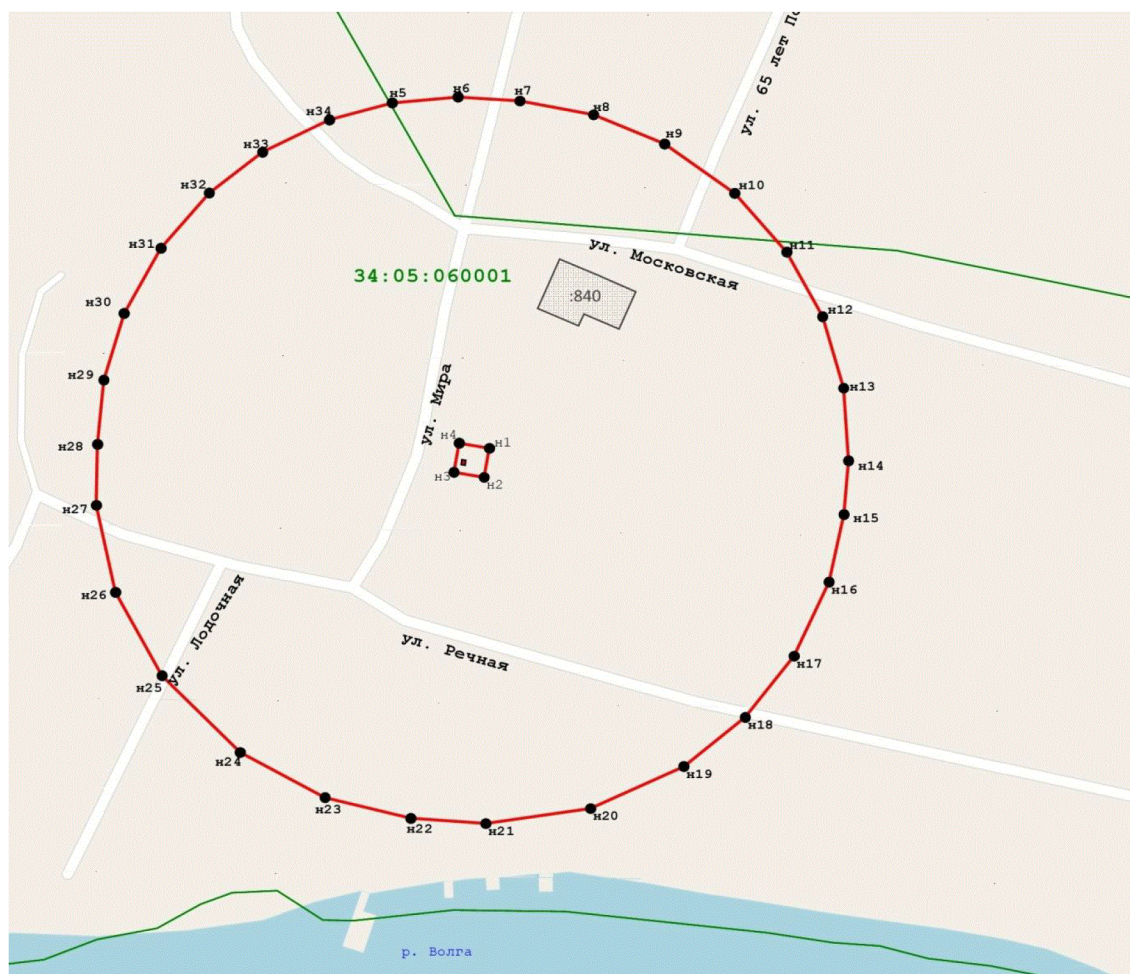
Номер характерной точки	N	E
н5	49°12'52,62"	44°34'50,88"
н6	49°12'53,46"	44°34'51,59"
н7	49°12'54,13"	44°34'52,66"
н8	49°12'54,56"	44°34'53,99"
н9	49°12'54,72"	44°34'55,45"
н10	49°12'54,59"	44°34'56,92"
н11	49°12'54,21"	44°34'58,29"
н12	49°12'53,59"	44°34'59,45"
н13	49°12'52,79"	44°35'0,26"
н14	49°12'51,86"	44°35'0,68"
н15	49°12'50,89"	44°35'0,67"
н16	49°12'49,96"	44°35'0,23"
н17	49°12'49,12"	44°34'59,46"
н18	49°12'48,48"	44°34'58,35"
н19	49°12'48,08"	44°34'57,00"
н20	49°12'47,96"	44°34'55,55"
н21	49°12'48,13"	44°34'54,09"
н22	49°12'48,54"	44°34'52,72"
н23	49°12'49,21"	44°34'51,57"
н24	49°12'50,03"	44°34'50,80"
н25	49°12'50,98"	44°34'50,46"
н26	49°12'51,92"	44°34'50,54"
н1	49°12'51,48"	44°34'55,50"
н2	49°12'51,41"	44°34'55,79"
н3	49°12'51,20"	44°34'55,66"
н4	49°12'51,27"	44°34'55,38"

ПРИЛОЖЕНИЕ 2







к приказу комитета государственной
охраны объектов культурного наследия
Волгоградской области

от 03.03.2021 № 122

Графическое описание местоположения границ защитной зоны объекта культурного наследия регионального значения "Братская могила коммунаров, погибших от рук кулаков", расположенного по адресу: Волгоградская область, Дубовский район, с. Горная Пролейка, около школы



Условные обозначения:

-  объект культурного наследия;
-  n5 ● характеристическая точка защитной зоны объекта культурного наследия;
-  граница защитной зоны объекта культурного наследия;
-  34:05:060001 номер кадастрового квартала;
-  840 земельные участки, сведения о которых внесены в Единый государственный реестр недвижимости;
-  прибрежная защитная полоса.

Перечень координат характерных точек границ защитной зоны объекта культурного наследия регионального значения "Братская могила коммунаров, погибших от рук кулаков", расположенного по адресу: Волгоградская область, Дубовский район, с. Горная Пролейка, около школы

Система координат: МСК-34 зона 2

Номер характерной точки	Длина линии (м)	X	Y
н5		557 073,57	2 222 682,87
	18,32		
н6		557 075,25	2 222 701,11
	17,21		
н7		557 074,12	2 222 718,28
	20,83		
н8		557 070,15	2 222 738,73
	21,43		
н9		557 061,74	2 222 758,44
	24,10		
н10		557 047,52	2 222 777,90
	22,24		
н11		557 030,61	2 222 792,34
	21,06		
н12		557 012,03	2 222 802,26
	21,43		
н13		556 991,42	2 222 808,13
	20,96		
н14		556 970,50	2 222 809,49
	15,50		
н15		556 955,05	2 222 808,22
	19,91		
н16		556 935,58	2 222 804,08
	23,44		
н17		556 914,25	2 222 794,37
	22,21		
н18		556 896,64	2 222 780,83
	22,16		
н19		556 882,49	2 222 763,78
	28,59		
н20		556 870,36	2 222 737,89
	29,38		
н21		556 866,04	2 222 708,83
	20,87		
н22		556 867,55	2 222 688,01
	24,52		
н23		556 873,54	2 222 664,23
	26,90		
н24		556 886,54	2 222 640,68
	30,94		
н25		556 908,62	2 222 619,01
	27,28		
н26		556 932,65	2 222 606,09
	25,60		
н27		556 957,69	2 222 600,77
	17,56		
н28		556 975,25	2 222 601,11
	18,58		
н29		556 993,75	2 222 602,84

	20,00		
н30		557 012,94	2 222 608,48
	21,37		
н31		557 031,71	2 222 618,69
	20,78		
н32		557 047,60	2 222 632,08
	18,92		
н33		557 059,38	2 222 646,88
	20,78		
н34		557 068,68	2 222 665,46
	18,08		
н5		557 073,57	2 222 682,87
н1	8,50	556 974,12	2 222 709,82
н2	8,50	556 965,74	2 222 708,37
н3	8,50	556 967,20	2 222 700,00
н4	8,50	556 975,58	2 222 701,45
н1	8,50	556 974,12	2 222 709,82

Система координат: WGS 84

Номер характерной точки	N	E
н5	49°22'25,11"	44°59'2,07"
н6	49°22'25,18"	44°59'2,97"
н7	49°22'25,15"	44°59'3,83"
н8	49°22'25,03"	44°59'4,84"
н9	49°22'24,76"	44°59'5,83"
н10	49°22'24,31"	44°59'6,80"
н11	49°22'23,77"	44°59'7,53"
н12	49°22'23,18"	44°59'8,03"
н13	49°22'22,51"	44°59'8,34"
н14	49°22'21,84"	44°59'8,42"
н15	49°22'21,33"	44°59'8,37"
н16	49°22'20,70"	44°59'8,18"
н17	49°22'20,01"	44°59'7,71"
н18	49°22'19,43"	44°59'7,05"
н19	49°22'18,97"	44°59'6,22"
н20	49°22'18,56"	44°59'4,94"
н21	49°22'18,41"	44°59'3,50"
н22	49°22'18,45"	44°59'2,47"
н23	49°22'18,63"	44°59'1,29"
н24	49°22'19,04"	44°59'0,11"
н25	49°22'19,75"	44°58'59,02"
н26	49°22'20,52"	44°58'58,37"
н27	49°22'21,33"	44°58'58,08"
н28	49°22'21,89"	44°58'58,09"
н29	49°22'22,49"	44°58'58,16"
н30	49°22'23,12"	44°58'58,43"
н31	49°22'23,73"	44°58'58,92"
н32	49°22'24,25"	44°58'59,57"

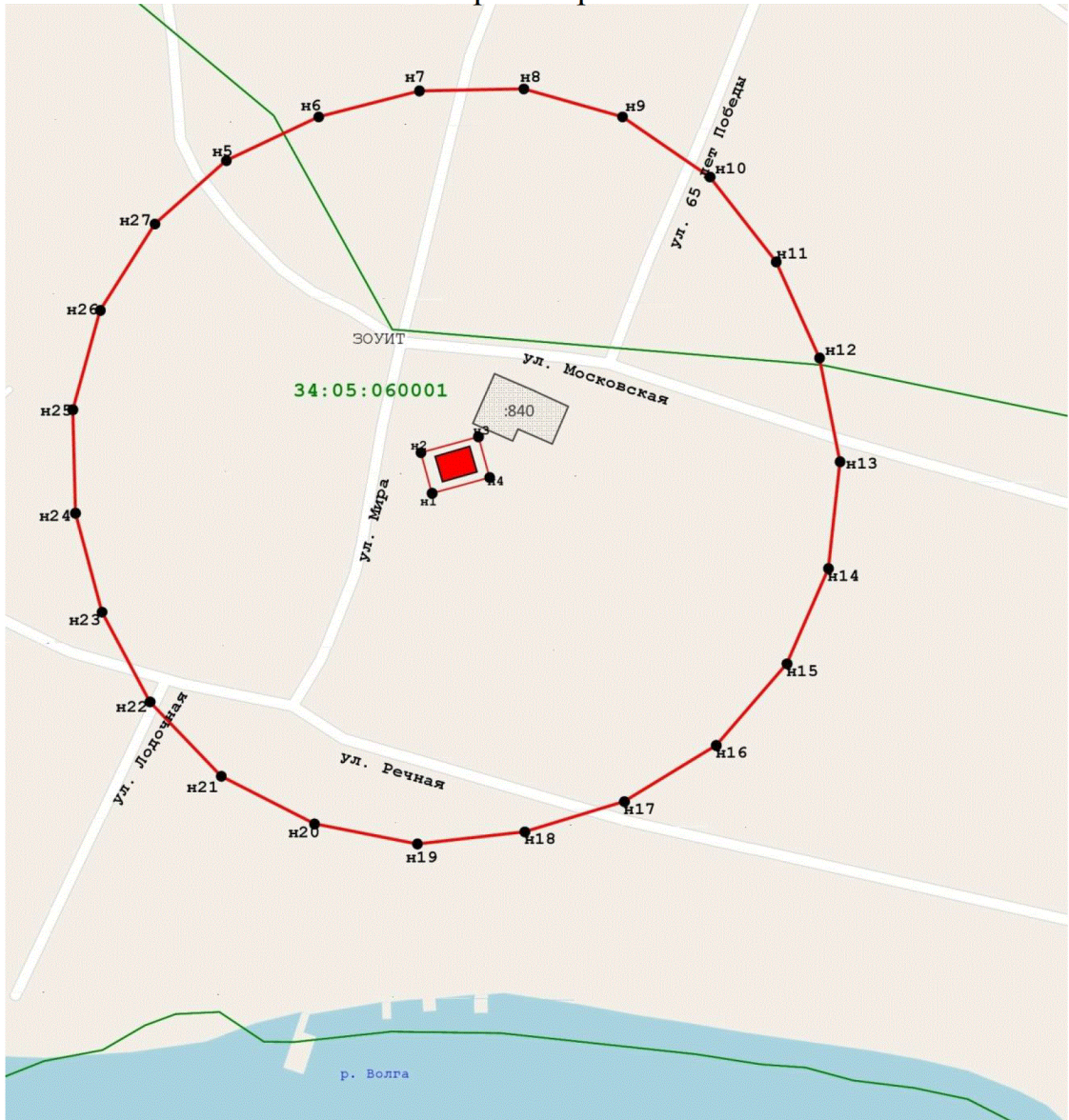
Н33	49°22'24,64"	44°59'0,30"
Н34	49°22'24,95"	44°59'1,21"
Н1	49°22'21,91"	44°59'3,48"
Н2	49°22'21,63"	44°59'3,41"
Н3	49°22'21,68"	44°59'3,00"
Н4	49°22'21,95"	44°59'3,06"

ПРИЛОЖЕНИЕ 3






к приказу комитета государственной охраны объектов культурного наследия Волгоградской области

от 03.03.2021 № 122

Графическое описание местоположения границ защитной зоны объекта культурного наследия регионального значения "Церковно-приходская школа" расположенного по адресу: Волгоградская область, Дубовский район, с. Горная Пролейка



Условные обозначения:

-  объект культурного наследия;
-  н5 ● характеристическая точка защитной зоны объекта культурного наследия;
-  — граница защитной зоны объекта культурного наследия;
- 34:05:060001** номер кадастрового квартала;
-  :840 земельные участки, сведения о которых внесены в Единый государственный реестр недвижимости;
-  — прибрежная защитная полоса.

Перечень координат характерных точек границ защитной зоны объекта культурного наследия регионального значения "Церковно-приходская школа" расположенного по адресу: Волгоградская область, Дубовский район, с. Горная Пролейка

Система координат: МСК-34 зона 2

Номер характерной точки	Длина линии (м)	X	Y
н5		557 089,24	2 222 652,89
	29,12		
н6		557 101,69	2 222 679,21
	29,65		
н7		557 109,10	2 222 707,92
	29,76		
н8		557 109,69	2 222 737,67
	29,26		
н9		557 101,72	2 222 765,82
	30,26		
н10		557 084,57	2 222 790,75
	30,67		
н11		557 060,41	2 222 809,64
	30,06		
н12		557 033,01	2 222 822,00
	30,13		
н13		557 003,45	2 222 827,84
	30,61		
н14		556 973,02	2 222 824,52
	29,58		
н15		556 945,90	2 222 812,70
	30,78		
н16		556 922,63	2 222 792,55
	30,69		
н17		556 906,63	2 222 766,36
	29,67		
н18		556 898,02	2 222 737,97
	30,81		
н19		556 894,56	2 222 707,35
	29,89		
н20		556 900,26	2 222 678,01
	29,84		
н21		556 913,86	2 222 651,45
	29,36		
н22		556 935,04	2 222 631,12
	29,03		
н23		556 960,64	2 222 617,44
	29,15		
н24		556 988,79	2 222 609,87
	29,50		
н25		557 018,28	2 222 609,12
	29,38		
н26		557 046,59	2 222 616,96
	29,12		
н27		557 071,20	2 222 632,52
	27,21		
н5		557 089,24	2 222 652,89
н1		556 994,47	2 222 711,54
	12,00		

н2		557 006,04	2 222 708,37
	17,00		
н3		557 010,53	2 222 724,77
	12,00		
н4		556 998,96	2 222 727,94
	17,00		
н1		556 994,47	2 222 711,54

Система координат: WGS 84

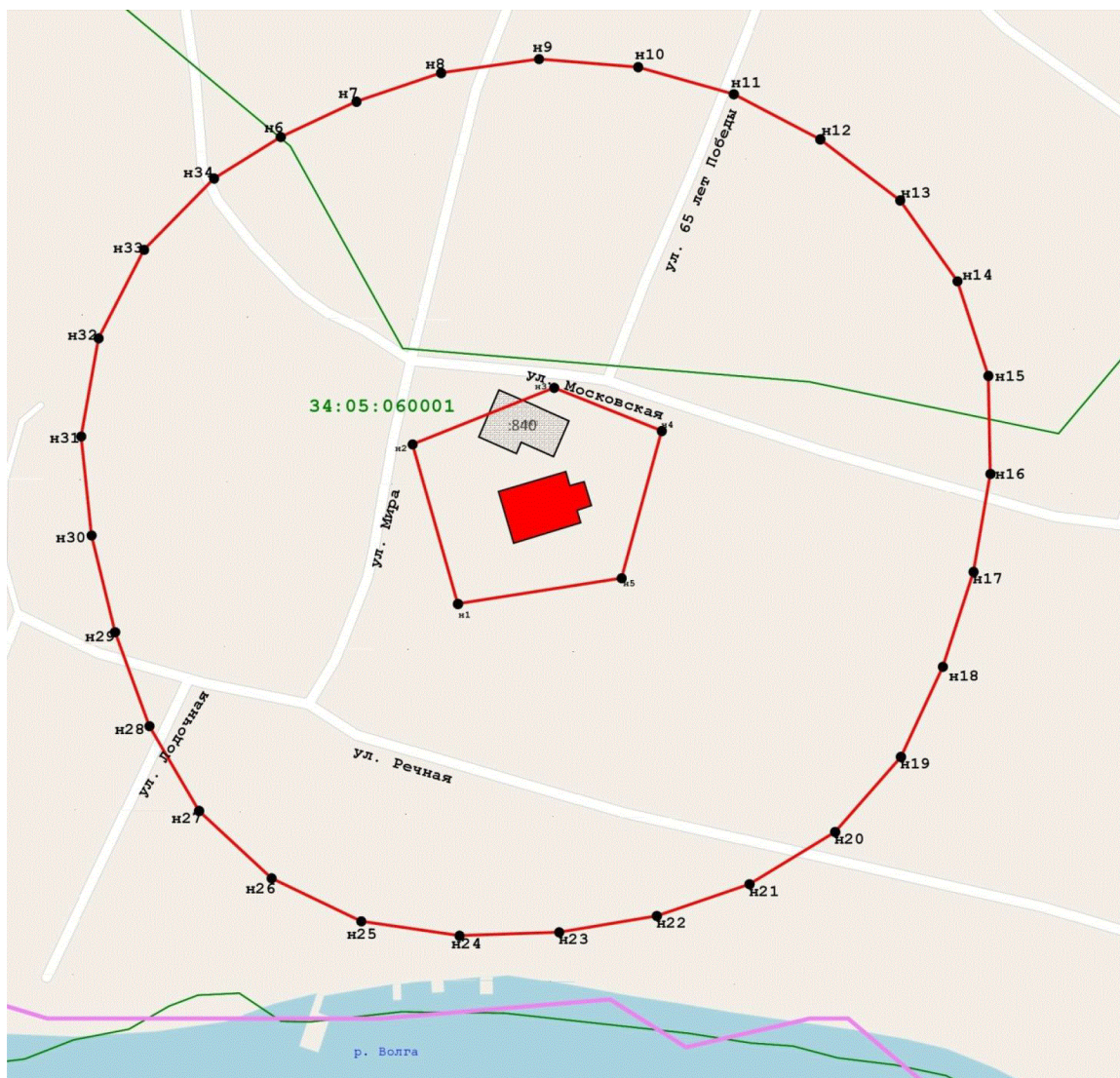
Номер характерной точки	N	E
н5	49°22'25,61"	44°59'0,57"
н6	49°22'26,02"	44°59'1,87"
н7	49°22'26,27"	44°59'3,29"
н8	49°22'26,31"	44°59'4,76"
н9	49°22'26,06"	44°59'6,16"
н10	49°22'25,52"	44°59'7,41"
н11	49°22'24,74"	44°59'8,36"
н12	49°22'23,86"	44°59'9,00"
н13	49°22'22,91"	44°59'9,31"
н14	49°22'21,92"	44°59'9,16"
н15	49°22'21,04"	44°59'8,60"
н16	49°22'20,28"	44°59'7,61"
н17	49°22'19,75"	44°59'6,33"
н18	49°22'19,46"	44°59'4,93"
н19	49°22'19,33"	44°59'3,41"
н20	49°22'19,50"	44°59'1,95"
н21	49°22'19,93"	44°59'0,63"
н22	49°22'20,61"	44°58'59,60"
н23	49°22'21,43"	44°58'58,91"
н24	49°22'22,34"	44°58'58,51"
н25	49°22'23,29"	44°58'58,46"
н26	49°22'24,21"	44°58'58,82"
н27	49°22'25,01"	44°58'59,58"
н1	49°22'22,57"	44°59'3,55"
н2	49°22'22,94"	44°59'3,38"
н3	49°22'23,09"	44°59'4,19"
н4	49°22'22,72"	44°59'4,36"

ПРИЛОЖЕНИЕ 4








к приказу комитета государственной
охраны объектов культурного наследия
Волгоградской области

от 03.03.2021 № 122

Графическое описание местоположения границ защитной зоны объекта культурного наследия регионального значения "Церковь Иоанна Богослова", расположенного по адресу: Волгоградская область, Дубовский район, с. Горная Пролейка



Условные обозначения:

- | | |
|--------------------------------------------------------------------------------------------------|---------------------------------------------------------------------------------------------|
|  | объект культурного наследия; |
|  н5 | характерная точка защитной зоны объекта культурного наследия; |
|  | граница защитной зоны объекта культурного наследия; |
|  34:05:060001 | номер кадастрового квартала; |
|  :840 | земельные участки, сведения о которых внесены в Единый государственный реестр недвижимости; |
|  | прибрежная защитная полоса; |
|  | граница кадастрового квартала. |

Перечень координат характерных точек границ защитной зоны объекта культурного наследия регионального значения "Церковь Иоанна Богослова", расположенного по адресу: Волгоградская область, Дубовский район, с. Горная Пролейка

Система координат: МСК-34 зона 2

Номер характерной точки	Длина линии (м)	X	Y
н6		557104,80	2222663,46
	25,21		
н7		557115,46	2222686,30
	26,97		
н8		557124,10	2222711,85
	29,83		
н9		557128,27	2222741,39
	30,01		
н10		557125,85	2222771,30
	30,00		
н11		557117,69	2222800,17
	29,43		
н12		557104,07	2222826,26
	30,32		
н13		557085,68	2222850,37
	29,86		
н14		557061,34	2222867,66
	30,01		
н15		557032,82	2222877,00
	29,58		
н16		557003,25	2222877,61
	29,97		
н17		556973,72	2222872,51
	30,05		
н18		556945,14	2222863,24
	29,98		
н19		556917,96	2222850,60
	30,11		
н20		556895,33	2222830,74
	30,24		
н21		556879,61	2222804,91
	29,56		
н22		556870,03	2222776,95
	29,90		
н23		556865,12	2222747,46
	30,09		
н24		556864,07	2222717,39
	29,96		
н25		556868,41	2222687,75
	30,01		
н26		556881,37	2222660,68
	29,86		
н27		556901,68	2222638,79
	29,63		
н28		556927,25	2222623,82
	30,16		
н29		556955,57	2222613,45
	29,99		
н30		556984,71	2222606,37

	29,99		
н31		557014,54	2222603,24
	30,04		
н32		557044,12	2222608,48
	30,01		
н33		557070,80	2222622,21
	30,13		
н34		557092,30	2222643,32
	23,70		
н6		557104,80	2222663,46
н1		556964,07	2222716,92
	50,00		
н2		557012,16	2222703,22
	46,00		
н3		557029,22	2222745,94
	35,00		
н4		557016,20	2222778,43
	46,00		
н5		556971,82	2222766,32
	50,00		
н1		556964,07	2222716,92

Система координат: WGS 84

Номер характерной точки	N	E
н6	49°22'26,11"	44°59'1,09"
н7	49°22'26,47"	44°59'2,21"
н8	49°22'26,76"	44°59'3,47"
н9	49°22'26,91"	44°59'4,93"
н10	49°22'26,85"	44°59'6,42"
н11	49°22'26,59"	44°59'7,85"
н12	49°22'26,17"	44°59'9,16"
н13	49°22'25,58"	44°59'10,36"
н14	49°22'24,80"	44°59'11,24"
н15	49°22'23,88"	44°59'11,72"
н16	49°22'22,93"	44°59'11,77"
н17	49°22'21,97"	44°59'11,54"
н18	49°22'21,04"	44°59'11,10"
н19	49°22'20,15"	44°59'10,49"
н20	49°22'19,41"	44°59'9,52"
н21	49°22'18,89"	44°59'8,26"
н22	49°22'18,57"	44°59'6,88"
н23	49°22'18,40"	44°59'5,42"
н24	49°22'18,35"	44°59'3,93"
н25	49°22'18,48"	44°59'2,46"
н26	49°22'18,88"	44°59'1,11"
н27	49°22'19,53"	44°59'0,01"
н28	49°22'20,35"	44°58'59,25"
н29	49°22'21,26"	44°58'58,71"
н30	49°22'22,20"	44°58'58,34"
н31	49°22'23,17"	44°58'58,17"
н32	49°22'24,13"	44°58'58,41"
н33	49°22'25,00"	44°58'59,07"

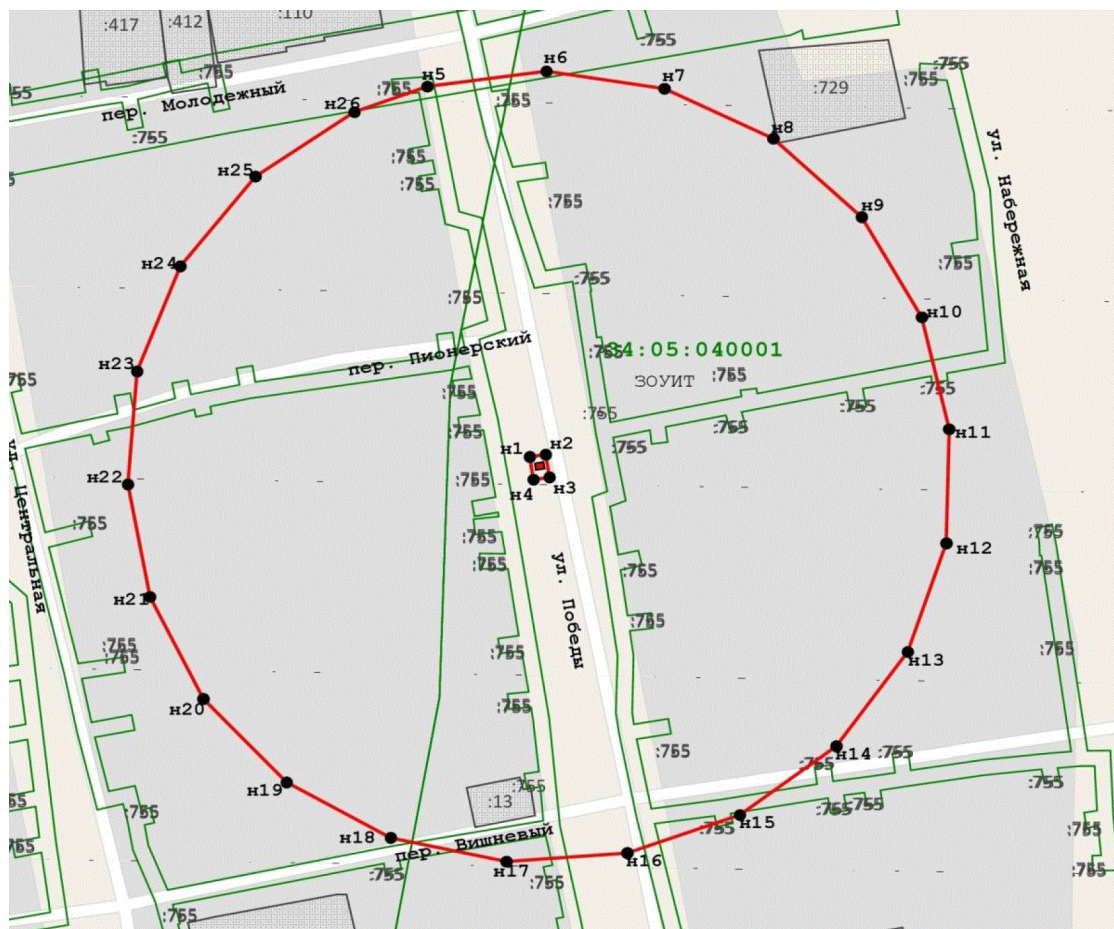
Н34	49°22'25,70"	44°59'0,10"
Н1	49°22'21,58"	44°59'3,84"
Н2	49°22'23,13"	44°59'3,12"
Н3	49°22'23,71"	44°59'5,23"
Н4	49°22'23,30"	44°59'6,85"
Н5	49°22'21,86"	44°59'6,28"

ПРИЛОЖЕНИЕ 5







к приказу комитета государственной
охраны объектов культурного наследия
Волгоградской области

от 03.03.2021 № 122

Графическое описание местоположения границ защитной зоны объекта культурного наследия регионального значения "Братская могила советских воинов, погибших в период Сталинградской битвы", расположенного по адресу: Волгоградская область, Дубовский район, с. Горноводяное



Условные обозначения:

-  объект культурного наследия;
-  н5 ● характеристическая точка защитной зоны объекта культурного наследия;
-  граница защитной зоны объекта культурного наследия;
-  34:05:040001 номер кадастрового квартала;
-  :13 земельные участки, сведения о которых внесены в Единый государственный реестр недвижимости;
-  охранные зоны инженерных коммуникаций.

Графическое описание местоположения границ защитной зоны объекта культурного наследия регионального значения "Братская могила советских воинов, погибших в период Сталинградской битвы", расположенного по адресу: Волгоградская область, Дубовский район, с. Горноводяное

Система координат: МСК-34 зона 2

Номер характерной точки	Длина линии (м)	X	Y
н5		543900,48	2219786,88
	29,80		
н6		543904,47	2219816,41
	29,66		
н7		543899,93	2219845,72
	30,02		
н8		543886,87	2219872,75
	30,03		
н9		543866,38	2219894,70
	30,09		
н10		543840,24	2219909,60
	30,02		
н11		543811,00	2219916,39
	29,82		
н12		543781,19	2219915,69
	29,95		
н13		543752,82	2219906,10
	30,34		
н14		543728,19	2219888,38
	29,92		
н15		543710,24	2219864,44
	29,68		
н16		543700,29	2219836,48
	30,06		
н17		543698,06	2219806,50
	29,37		
н18		543704,26	2219777,79
	29,65		
н19		543718,73	2219751,91
	30,01		
н20		543740,52	2219731,27
	29,78		
н21		543767,18	2219718,00
	29,92		
н22		543796,59	2219712,52
	29,59		
н23		543826,09	2219714,82
	29,46		
н24		543853,53	2219725,54
	29,98		
н25		543876,99	2219744,20
	29,77		
н26		543893,80	2219768,77
	19,30		
н5		543900,48	2219786,88
н1		543803,75	2219812,30
	4,0		
н2		543804,36	2219816,25
	6,0		

н3		543798,43	2219817,17
	4,0		
н4		543797,82	2219813,22
	6,0		
н1		543803,75	2219812,30

Система координат: WGS 84

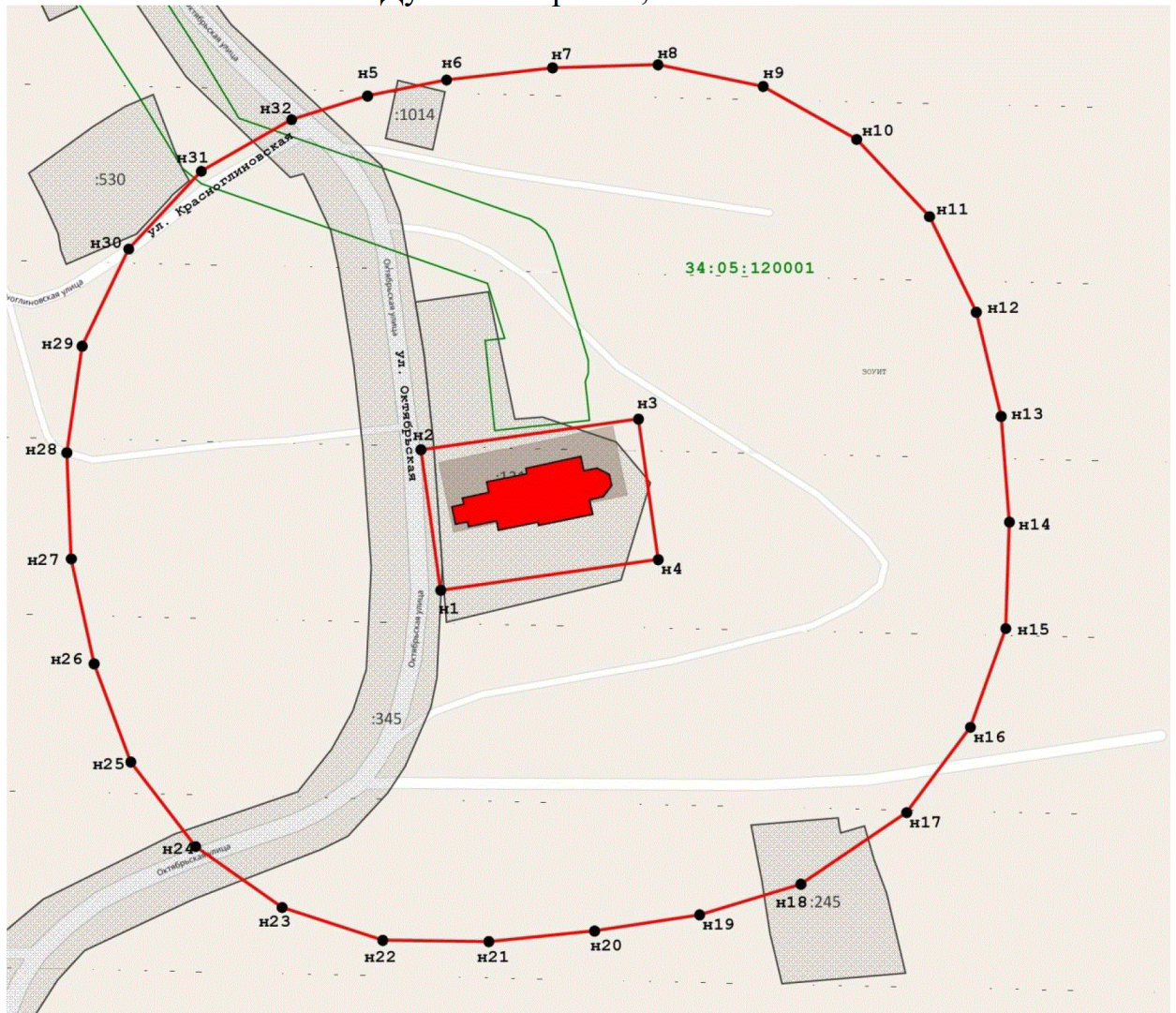
Номер характерной точки	N	E
н5	49°15'17,44"	44°56'48,08"
н6	49°15'17,58"	44°56'49,53"
н7	49°15'17,45"	44°56'50,99"
н8	49°15'17,04"	44°56'52,33"
н9	49°15'16,38"	44°56'53,43"
н10	49°15'15,55"	44°56'54,19"
н11	49°15'14,60"	44°56'54,55"
н12	49°15'13,64"	44°56'54,53"
н13	49°15'12,71"	44°56'54,08"
н14	49°15'11,91"	44°56'53,22"
н15	49°15'11,32"	44°56'52,05"
н16	49°15'10,98"	44°56'50,67"
н17	49°15'10,90"	44°56'49,19"
н18	49°15'11,08"	44°56'47,77"
н19	49°15'11,54"	44°56'46,48"
н20	49°15'12,23"	44°56'45,44"
н21	49°15'13,09"	44°56'44,77"
н22	49°15'14,04"	44°56'44,48"
н23	49°15'15,00"	44°56'44,57"
н24	49°15'15,89"	44°56'45,08"
н25	49°15'16,66"	44°56'45,98"
н26	49°15'17,21"	44°56'47,19"
н1	49°15'14,32"	44°56'49,40"
н2	49°15'14,34"	44°56'49,60"
н3	49°15'14,15"	44°56'49,65"
н4	49°15'14,13"	44°56'49,45"

ПРИЛОЖЕНИЕ 6







к приказу комитета государственной
охраны объектов культурного наследия
Волгоградской области

от 03.03.2021 № 122

Графическое описание местоположения границ защитной зоны объекта культурного наследия регионального значения "Церковь Дмитрия Солунского", расположенного по адресу: Волгоградская область, Дубовский район, с. Лозное



Условные обозначения:

-  объект культурного наследия;
-  н5 ● характеристическая точка защитной зоны объекта культурного наследия;
-  граница защитной зоны объекта культурного наследия;
-  34:05:120001 номер кадастрового квартала;
-  :245 земельные участки, сведения о которых внесены в Единый государственный реестр недвижимости;
-  охранные зоны инженерных коммуникаций.

Перечень координат характерных точек границ защитной зоны объекта культурного наследия регионального значения "Церковь Дмитрия Солунского", расположенного по адресу: Волгоградская область, Дубовский район, с. Лозное

Система координат: МСК-34 зона 2

Номер характерной точки	Длина линии (м)	X	Y
н5		548 067,08	2 181 947,01
	22,75		
н6		548 071,60	2 181 969,31
	30,13		
н7		548 075,02	2 181 999,25
	29,76		
н8		548 075,89	2 182 029,00
	30,29		
н9		548 069,77	2 182 058,67
	30,32		
н10		548 054,85	2 182 085,07
	29,95		
н11		548 033,07	2 182 105,63
	29,98		
н12		548 006,15	2 182 118,83
	30,23		
н13		547 976,75	2 182 125,86
	29,87		
н14		547 946,97	2 182 128,16
	30,02		
н15		547 916,97	2 182 127,14
	29,56		
н16		547 889,15	2 182 117,16
	30,03		
н17		547 865,10	2 182 099,18
	36,07		
н18		547 844,89	2 182 069,30
	29,83		
н19		547 836,27	2 182 040,74
	30,00		
н20		547 831,72	2 182 011,09
	30,01		
н21		547 828,73	2 181 981,23
	29,92		
н22		547 829,09	2 181 951,31
	29,88		
н23		547 838,33	2 181 922,89
	29,85		
н24		547 855,52	2 181 898,49
	30,06		
н25		547 879,35	2 181 880,17
	29,54		
н26		547 907,02	2 181 869,84
	30,29		
н27		547 936,62	2 181 863,39
	29,94		
н28		547 966,53	2 181 862,13
	30,36		
н29		547 996,58	2 181 866,45
	30,36		

н30		548 023,94	2 181 879,62
	29,98		
н31		548 045,86	2 181 900,08
	29,33		
н32		548 060,41	2 181 925,55
	22,47		
н5		548 067,08	2 181 947,01
н1		547 927,75	2 181 967,66
	40,00		
н2		547 967,36	2 181 962,08
	62,00		
н3		547 976,02	2 182 023,47
	40,00		
н4		547 936,41	2 182 029,05
	62,00		
н1		547 927,75	2 181 967,66

Система координат: WGS 84

Номер характерной точки	N	E
н5	49°17'10,18"	44°25'33,03"
н6	49°17'10,34"	44°25'34,13"
н7	49°17'10,47"	44°25'35,61"
н8	49°17'10,52"	44°25'37,08"
н9	49°17'10,34"	44°25'38,56"
н10	49°17'9,88"	44°25'39,88"
н11	49°17'9,19"	44°25'40,92"
н12	49°17'8,32"	44°25'41,60"
н13	49°17'7,38"	44°25'41,98"
н14	49°17'6,41"	44°25'42,12"
н15	49°17'5,44"	44°25'42,10"
н16	49°17'4,54"	44°25'41,64"
н17	49°17'3,75"	44°25'40,78"
н18	49°17'3,07"	44°25'39,32"
н19	49°17'2,77"	44°25'37,92"
н20	49°17'2,60"	44°25'36,45"
н21	49°17'2,49"	44°25'34,98"
н22	49°17'2,48"	44°25'33,50"
н23	49°17'2,76"	44°25'32,09"
н24	49°17'3,30"	44°25'30,86"
н25	49°17'4,05"	44°25'29,93"
н26	49°17'4,94"	44°25'29,39"
н27	49°17'5,90"	44°25'29,04"
н28	49°17'6,86"	44°25'28,94"
н29	49°17'7,84"	44°25'29,13"
н30	49°17'8,73"	44°25'29,75"
н31	49°17'9,46"	44°25'30,74"
н32	49°17'9,94"	44°25'31,98"
н1	49°17'5,68"	44°25'34,20"
н2	49°17'6,96"	44°25'33,89"
н3	49°17'7,28"	44°25'36,91"
н4	49°17'6,00"	44°25'37,23"

ПРИЛОЖЕНИЕ 7

к приказу комитета государственной
охраны объектов культурного наследия
Волгоградской области

от 03.03.2021 № 122

Режим использования земель в границах защитных зон объектов
культурного наследия, расположенных на территории
Дубовского района Волгоградской области

В границах защитных зон объектов культурного наследия, расположенных на территории Дубовского района Волгоградской области, запрещаются строительство объектов капитального строительства и их реконструкция, связанная с изменением их параметров (высоты, количества этажей, площади), за исключением строительства и реконструкции линейных объектов.