



КОМИТЕТ ГОСУДАРСТВЕННОЙ ОХРАНЫ
ОБЪЕКТОВ КУЛЬТУРНОГО НАСЛЕДИЯ
ВОЛГОГРАДСКОЙ ОБЛАСТИ

ПРИКАЗ

04 марта 2021 г.

№ 132

Волгоград

Об утверждении описания местоположения границ защитных зон объектов культурного наследия, расположенных на территории Николаевского района Волгоградской области, режима использования земель в границах защитных зон

В соответствии со статьями 20.2 и 34.1 Федерального закона от 25 июня 2002 г. № 73-ФЗ "Об объектах культурного наследия (памятниках истории и культуры) народов Российской Федерации", Положением о комитете государственной охраны объектов культурного наследия Волгоградской области, утвержденным постановлением Администрации Волгоградской области от 19 декабря 2016 г. № 697-п, п р и к а з ы в а ю :

1. Утвердить графическое описание местоположения границ защитных зон объектов культурного наследия, расположенных на территории Николаевского района Волгоградской области, с перечнем координат характерных точек этих границ согласно приложениям 1 – 10.

2. Утвердить режим использования земель в границах защитных зон объектов культурного наследия, расположенных на территории Николаевского района Волгоградской области, согласно приложению 11.

3. Настоящий приказ вступает в силу со дня его подписания и подлежит официальному опубликованию.

Председатель комитета



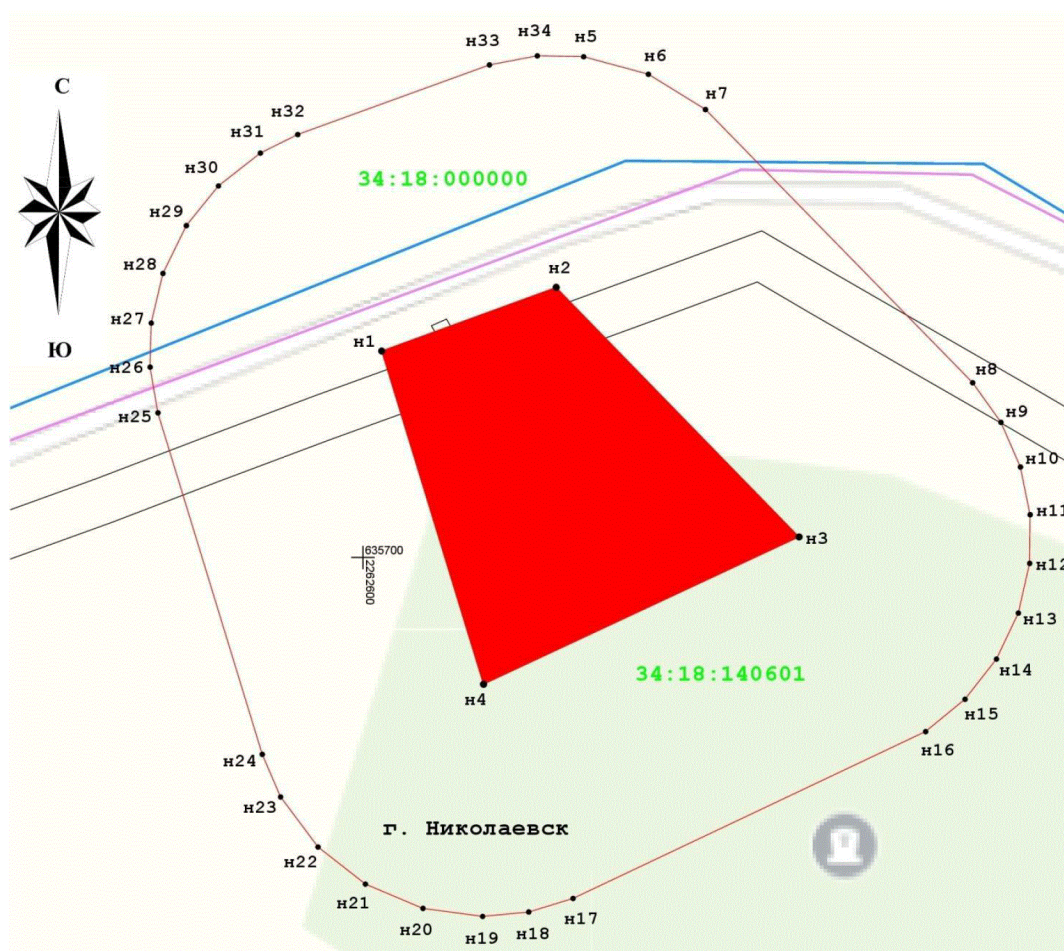
А.Ю.Баженов

ПРИЛОЖЕНИЕ 1





к приказу комитета государственной
охраны объектов культурного наследия
Волгоградской области

от 04.03.2021 № 132

Графическое описание местоположения границ защитной зоны объекта культурного наследия регионального значения "Братская могила советских воинов, погибших в период Сталинградской битвы", расположенного по адресу: Волгоградская область, г. Николаевск, кладбище¹



Условные обозначения:

-  территория объекта культурного наследия;
-  границы земельных участков, сведения о которых внесены в Единый государственный реестр недвижимости;
-  границы кадастрового квартала;
-  границы защитной зоны объекта культурного наследия;
- n1 – n34 характерные точки границ защитной зоны объекта культурного наследия;
- :40 кадастровый номер земельного участка;
- 34:18:140601 номер кадастрового квартала.

¹ Адрес объекта культурного наследия указан в соответствии со сведениями из Единого государственного реестра объектов культурного наследия (памятников истории и культуры) народов Российской Федерации. Фактическое местоположение объекта культурного наследия: Волгоградская область, Николаевский район, г. Николаевск, старая Николаевка.

Перечень координат характерных точек границ защитной зоны объекта культурного наследия регионального значения "Братская могила советских воинов, погибших в период Сталинградской битвы", расположенного по адресу: Волгоградская область, г. Николаевск, кладбище

Система координат: МСК - 34 зона 1

Номер характерной точки	Длина линии (м)	X	Y
н5		635915,61	2262695,07
	28,9		
н6		635908,08	2262722,97
	28,9		
н7		635892,88	2262747,55
	164,61		
н8		635775,23	2262862,68
	20,97		
н9		635758,18	2262874,88
	20,96		
н10		635738,96	2262883,25
	20,96		
н11		635718,42	2262887,43
	20,96		
н12		635697,46	2262887,24
	21,96		
н13		635676,05	2262882,36
	21,95		
н14		635656,23	2262872,92
	21,95		
н15		635638,94	2262859,39
	21,96		
н16		635625,02	2262842,41
	168,02		
н17		635553,16	2262690,53
	19,96		
н18		635547,33	2262671,44
	19,97		
н19		635545,42	2262651,56
	25,92		
н20		635548,88	2262625,87
	26,92		
н21		635559,34	2262601,06
	25,93		
н22		635575,32	2262580,64
	26,91		
н23		635596,88	2262564,53
	19,97		
н24		635615,22	2262556,63
	153,76		
н25		635762,27	2262511,69
	19,97		
н26		635781,96	2262508,33
	18,97		
н27		635800,92	2262508,81
	21,96		
н28		635822,3	2262513,83
	22,95		
н29		635842,9	2262523,94

	21,95		
н30		635859,96	2262537,75
	22,96		
н31		635874,13	2262555,81
	17,98		
н32		635882,11	2262571,92
	87,87		
н33		635912,1	2262654,51
	20,96		
н34		635915,98	2262675,11
	19,96		
н5		635915,61	2262695,07
н1		635788,88	2262608,09
	80		
н2		635816,31	2262683,23
	150		
н3		635708,85	2262787,89
	150		
н4		635645,42	2262651,96
	150		
н1		635788,88	2262608,09

Система координат: WGS 84

Номер характерной точки	N	E
н5	50°5'10,47" С	45°31'38,19" В
н6	50°5'10,23" С	45°31'39,60" В
н7	50°5'9,75" С	45°31'40,84" В
н8	50°5'5,97" С	45°31'46,67" В
н9	50°5'5,42" С	45°31'47,29" В
н10	50°5'4,80" С	45°31'47,72" В
н11	50°5'4,13" С	45°31'47,93" В
н12	50°5'3,46" С	45°31'47,93" В
н13	50°5'2,76" С	45°31'47,69" В
н14	50°5'2,12" С	45°31'47,23" В
н15	50°5'1,55" С	45°31'46,55" В
н16	50°5'1,10" С	45°31'45,70" В
н17	50°4'58,74" С	45°31'38,09" В
н18	50°4'58,55" С	45°31'37,13" В
н19	50°4'58,48" С	45°31'36,13" В
н20	50°4'58,59" С	45°31'34,84" В
н21	50°4'58,92" С	45°31'33,59" В
н22	50°4'59,43" С	45°31'32,55" В
н23	50°5'0,13" С	45°31'31,74" В
н24	50°5'0,72" С	45°31'31,33" В
н25	50°5'5,47" С	45°31'29,02" В
н26	50°5'6,10" С	45°31'28,84" В
н27	50°5'6,72" С	45°31'28,86" В
н28	50°5'7,41" С	45°31'29,11" В
н29	50°5'8,08" С	45°31'29,61" В
н30	50°5'8,64" С	45°31'30,30" В
н31	50°5'9,10" С	45°31'31,20" В
н32	50°5'9,36" С	45°31'32,01" В
н33	50°5'10,35" С	45°31'36,15" В
н34	50°5'10,48" С	45°31'37,18" В
н1	50°5'6,35" С	45°31'33,86" В

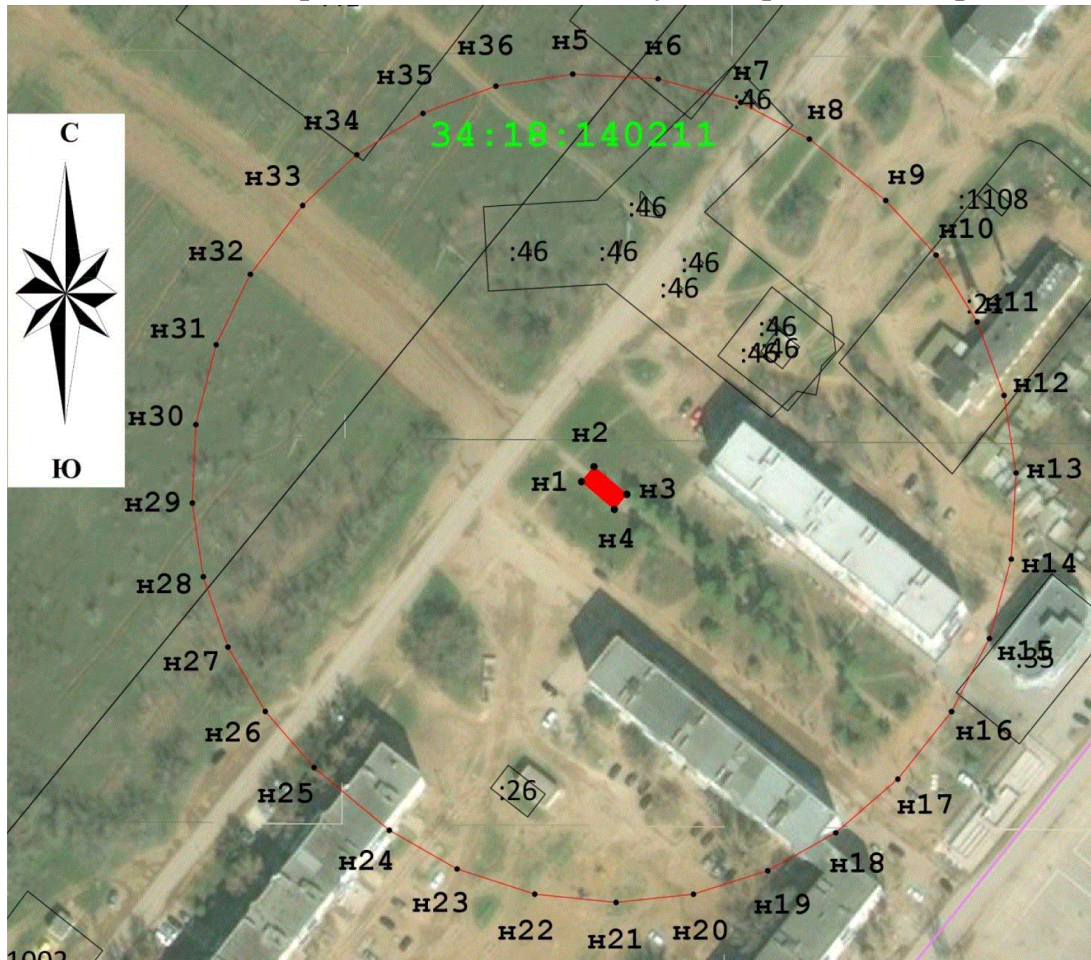
H2	50°5'7,26" C	45°31'37,63" B
H3	50°5'3,80" C	45°31'42,93" B
H4	50°5'1,72" C	45°31'36,12" B

ПРИЛОЖЕНИЕ 2





к приказу комитета государственной
охраны объектов культурного наследия
Волгоградской области

от 04.03.2021 № 132

Графическое описание местоположения границ защитной зоны объекта культурного наследия регионального значения "Братская могила борцов за советскую власть", расположенного по адресу: Волгоградская область, Николаевский район, г. Николаевск, ул. Мира, Аллея героев²



Условные обозначения:

-  территория объекта культурного наследия;
-  границы земельных участков, сведения о которых внесены в Единый государственный реестр недвижимости;
-  границы кадастрового квартала;
-  границы защитной зоны объекта культурного наследия;
- n1 – n36 характерные точки границ защитной зоны объекта культурного наследия;
- :1115 кадастровый номер земельного участка;
- 34:18:140201 номер кадастрового квартала.

² Адрес объекта культурного наследия указан в соответствии со сведениями из Единого государственного реестра объектов культурного наследия (памятников истории и культуры) народов Российской Федерации. Фактическое местоположение объекта культурного наследия: Волгоградская область, Николаевский район, г. Николаевск, ул. Мира, 5а.

Перечень координат характерных точек границ защитной зоны объекта культурного наследия регионального значения "Братская могила борцов за советскую власть", расположенного по адресу: Волгоградская область, Николаевский район, г. Николаевск, ул. Мира, Аллея героев

Система координат: МСК - 34 зона 1

Номер характерной точки	Длина линии (м)	X	Y
н5		630064,91	2257306,01
	21,95		
н6		630063,69	2257327,93
	21,96		
н7		630057,71	2257349,06
	19,97		
н8		630048,39	2257366,72
	25,06		
н9		630032,76	2257386,31
	18,97		
н10		630018,87	2257399,23
	19,97		
н11		630001,89	2257409,74
	19,97		
н12		629983,16	2257416,67
	19,97		
н13		629963,43	2257419,74
	21,95		
н14		629941,51	2257418,52
	20,96		
н15		629921,31	2257412,91
	20,96		
н16		629902,73	2257403,22
	22,06		
н17		629885,53	2257389,41
	20,96		
н18		629871,88	2257373,5
	19,97		
н19		629862,23	2257356,02
	19,97		
н20		629856,25	2257336,97
	19,97		
н21		629854,17	2257317,11
	20,96		
н22		629856,28	2257296,26
	20,96		
н23		629862,68	2257276,3
	19,97		
н24		629872,53	2257258,93
	25,07		
н25		629888,49	2257239,6
	18,97		
н26		629902,76	2257227,1
	18,98		
н27		629919,14	2257217,52
	18,97		
н28		629937,03	2257211,21
	18,97		
н29		629955,79	2257208,38

	19,97		
н30		629975,74	2257209,3
	20,96		
н31		629996,04	2257214,5
	19,96		
н32		630013,97	2257223,28
	22,06		
н33		630031,48	2257236,69
	18,97		
н34		630044,4	2257250,58
	19,97		
н35		630054,91	2257267,56
	19,96		
н36		630061,84	2257286,28
	19,97		
н5		630064,91	2257306,01
н1		629961,22	2257308,24
	5		
н2		629965,06	2257311,44
	11		
н3		629958,01	2257319,89
	5		
н4		629954,17	2257316,68
	11		
н1		629961,22	2257308,24

Система координат: WGS 84

Номер характерной точки	N	E
н5	50°1'59,81" С	45°27'9,48" В
н6	50°1'59,78" С	45°27'10,58" В
н7	50°1'59,59" С	45°27'11,64" В
н8	50°1'59,29" С	45°27'12,53" В
н9	50°1'58,79" С	45°27'13,52" В
н10	50°1'58,35" С	45°27'14,18" В
н11	50°1'57,80" С	45°27'14,71" В
н12	50°1'57,20" С	45°27'15,07" В
н13	50°1'56,56" С	45°27'15,23" В
н14	50°1'55,85" С	45°27'15,18" В
н15	50°1'55,19" С	45°27'14,90" В
н16	50°1'54,59" С	45°27'14,42" В
н17	50°1'54,03" С	45°27'13,74" В
н18	50°1'53,58" С	45°27'12,94" В
н19	50°1'53,27" С	45°27'12,07" В
н20	50°1'53,07" С	45°27'11,11" В
н21	50°1'53,00" С	45°27'10,12" В
н22	50°1'53,06" С	45°27'9,07" В
н23	50°1'53,26" С	45°27'8,06" В
н24	50°1'53,57" С	45°27'7,19" В
н25	50°1'54,09" С	45°27'6,21" В
н26	50°1'54,55" С	45°27'5,58" В
н27	50°1'55,07" С	45°27'5,09" В
н28	50°1'55,65" С	45°27'4,76" В
н29	50°1'56,26" С	45°27'4,61" В
н30	50°1'56,90" С	45°27'4,65" В
н31	50°1'57,56" С	45°27'4,90" В

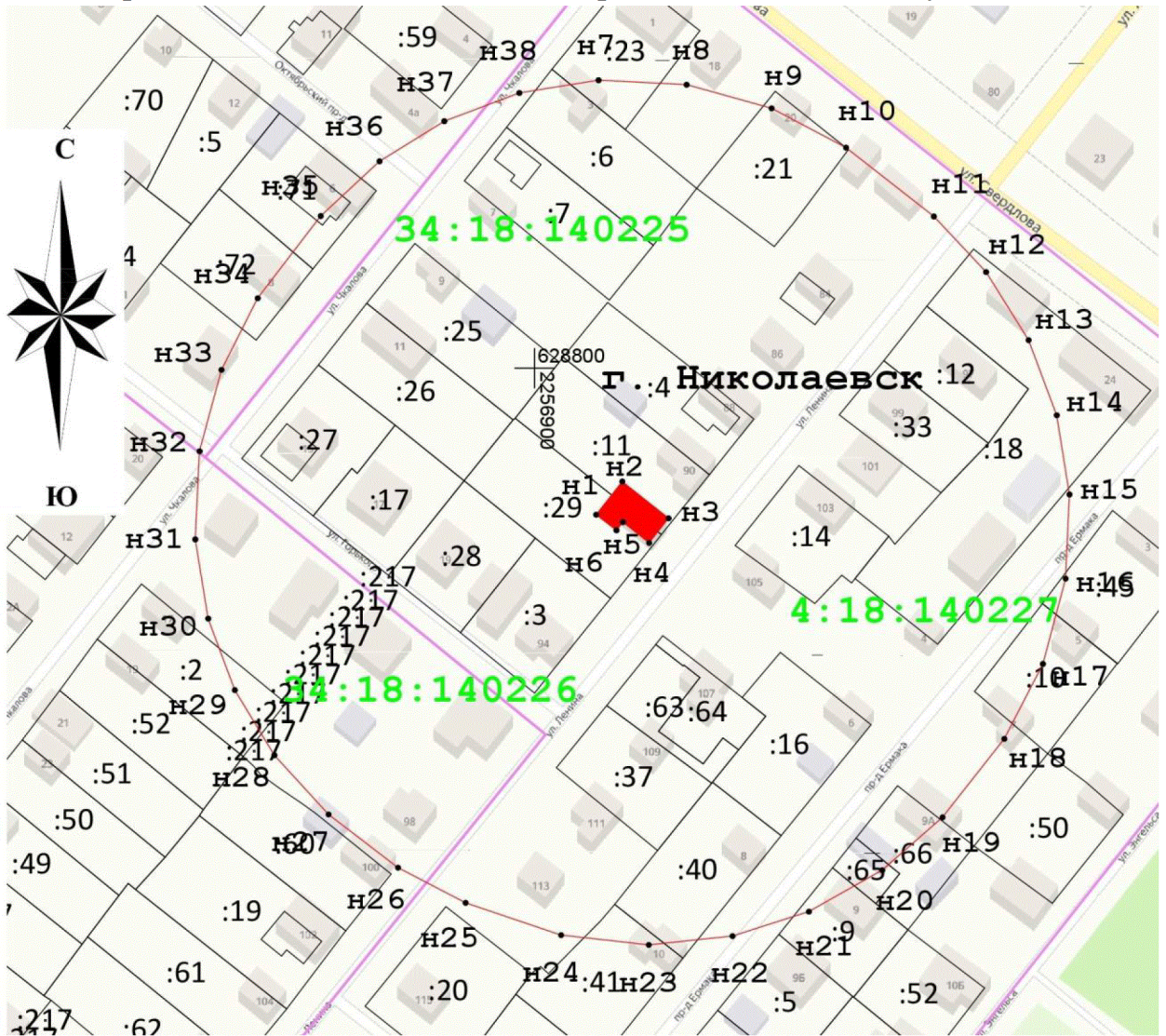
H32	50°1'58,14" C	45°27'5,34" B
H33	50°1'58,71" C	45°27'6,01" B
H34	50°1'59,14" C	45°27'6,70" B
H35	50°1'59,48" C	45°27'7,55" B
H36	50°1'59,71" C	45°27'8,49" B
H1	50°1'56,46" C	45°27'9,63" B
H2	50°1'56,58" C	45°27'9,79" B
H3	50°1'56,36" C	45°27'10,22" B
H4	50°1'56,23" C	45°27'10,06" B

ПРИЛОЖЕНИЕ 3







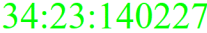
к приказу комитета государственной охраны объектов культурного наследия Волгоградской области

от 04.03.2021 № 132

Графическое описание местоположения границ защитной зоны объекта культурного наследия регионального значения "Здание, в котором родился и вырос летчик-космонавт Ю.В.Малышев", расположенного по адресу: Волгоградская область, Николаевский район, г. Николаевск, ул. Ленина, 92



Условные обозначения:

-  территория объекта культурного наследия;
-  границы земельных участков, сведения о которых внесены в Единый государственный реестр недвижимости;
-  границы кадастрового квартала;
-  границы защитной зоны объекта культурного наследия;
-  характерные точки границ защитной зоны объекта культурного наследия;
-  :29 кадастровый номер земельного участка;
-  34:23:140227 номер кадастрового квартала.

Перечень координат характерных точек границ защитной зоны объекта культурного наследия регионального значения "Здание, в котором родился и вырос летчик-космонавт Ю.В.Малышев", расположенного по адресу: Волгоградская область, Николаевский район, г. Николаевск, ул. Ленина, 92

Система координат: МСК - 34 зона 1

Номер характерной точки	Длина линии (м)	X	Y
н7		628871,65	2256915,9
	21,96		
н8		628870,54	2256937,83
	21,96		
н9		628864,66	2256958,99
	20,95		
н10		628854,88	2256977,52
	27,78		
н11		628837,77	2256999,4
	18,97		
н12		628823,94	2257012,39
	19,97		
н13		628807,01	2257022,98
	19,96		
н14		628788,32	2257030
	19,96		
н15		628768,61	2257033,16
	20,96		
н16		628747,67	2257032,2
	21,96		
н17		628726,45	2257026,54
	20,96		
н18		628707,82	2257016,94
	24,86		
н19		628688,3	2257001,55
	19,96		
н20		628675,15	2256986,53
	20,96		
н21		628664,84	2256968,28
	19,97		
н22		628658,76	2256949,26
	20,96		
н23		628656,58	2256928,41
	21,95		
н24		628659,01	2256906,59
	25,09		
н25		628667,02	2256882,81
	18,98		
н26		628675,79	2256865,98
	21,78		
н27		628689,02	2256848,68
	19,97		
н28		628703,75	2256835,19
	18,97		
н29		628719,96	2256825,34
	18,98		
н30		628737,74	2256818,71
	19,96		
н31		628757,44	2256815,5

	21,96		
н32		628779,37	2256816,57
	20,96		
н33		628799,61	2256822,03
	19,97		
н34		628817,43	2256831,05
	25,78		
н35		628837,88	2256846,75
	19,97		
н36		628851,48	2256861,37
	18,97		
н37		628861,47	2256877,5
	19,96		
н38		628868,49	2256896,19
	19,96		
н7		628871,65	2256915,9
н1		628763,59	2256915,32
	10,5		
н2		628771,83	2256921,82
	14,7		
н3		628762,69	2256933,34
	7,8		
н4		628756,58	2256928,49
	8,3		
н5		628761,74	2256921,99
	2,6		
н6		628759,7	2256920,37
	6,5		
н1		628763,59	2256915,32

Система координат: WGS 84

Номер характерной точки	N	E
н7	50°1'21,09" С	45°26'50,36" В
н8	50°1'21,06" С	45°26'51,46" В
н9	50°1'20,88" С	45°26'52,52" В
н10	50°1'20,57" С	45°26'53,46" В
н11	50°1'20,02" С	45°26'54,57" В
н12	50°1'19,57" С	45°26'55,22" В
н13	50°1'19,03" С	45°26'55,76" В
н14	50°1'18,43" С	45°26'56,12" В
н15	50°1'17,79" С	45°26'56,29" В
н16	50°1'17,11" С	45°26'56,25" В
н17	50°1'16,42" С	45°26'55,97" В
н18	50°1'15,82" С	45°26'55,50" В
н19	50°1'15,18" С	45°26'54,73" В
н20	50°1'14,75" С	45°26'53,99" В
н21	50°1'14,41" С	45°26'53,07" В
н22	50°1'14,21" С	45°26'52,12" В
н23	50°1'14,14" С	45°26'51,07" В
н24	50°1'14,21" С	45°26'49,98" В
н25	50°1'14,46" С	45°26'48,78" В
н26	50°1'14,74" С	45°26'47,93" В
н27	50°1'15,17" С	45°26'47,06" В
н28	50°1'15,64" С	45°26'46,37" В
н29	50°1'16,16" С	45°26'45,87" В

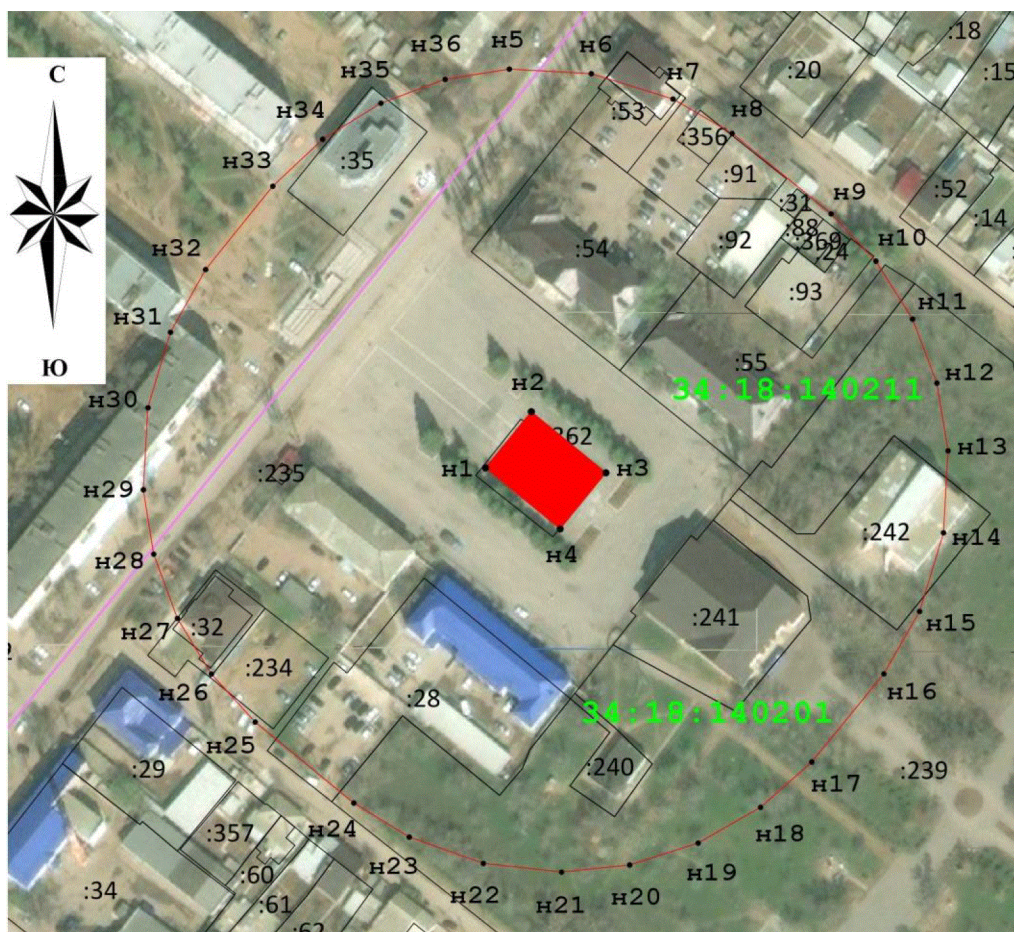
H30	50°1'16,73" C	45°26'45,53" B
H31	50°1'17,37" C	45°26'45,36" B
H32	50°1'18,08" C	45°26'45,41" B
H33	50°1'18,74" C	45°26'45,67" B
H34	50°1'19,32" C	45°26'46,12" B
H35	50°1'19,98" C	45°26'46,90" B
H36	50°1'20,43" C	45°26'47,63" B
H37	50°1'20,75" C	45°26'48,43" B
H38	50°1'20,99" C	45°26'49,37" B
H1	50°1'17,60" C	45°26'50,37" B
H2	50°1'17,86" C	45°26'50,70" B
H3	50°1'17,57" C	45°26'51,28" B
H4	50°1'17,37" C	45°26'51,04" B
H5	50°1'17,54" C	45°26'50,71" B
H6	50°1'17,47" C	45°26'50,63" B

ПРИЛОЖЕНИЕ 4





к приказу комитета государственной
охраны объектов культурного наследия
Волгоградской области

от 04.03.2021 № 132

Графическое описание местоположения границ защитной зоны объекта культурного наследия регионального значения "Братская могила советских воинов, погибших в период Сталинградской битвы", расположенного по адресу: Волгоградская область, Николаевский район, г. Николаевск, пл. им. Ленина³



Условные обозначения:

-  территория объекта культурного наследия;
-  границы земельных участков, сведения о которых внесены в Единый государственный реестр недвижимости;
-  Границы кадастрового квартала;
-  границы защитной зоны объекта культурного наследия;
- н1 – н36
:371
34:18:140201 характерные точки границ защитной зоны объекта культурного наследия;
- кадастровый номер земельного участка;
- номер кадастрового квартала.

³ Адрес объекта культурного наследия указан в соответствии со сведениями из Единого государственного реестра объектов культурного наследия (памятников истории и культуры) народов Российской Федерации. Фактическое местоположение объекта культурного наследия: Волгоградская область, Николаевский район, г. Николаевск, ул. Октябрьская, 23д.

Перечень координат характерных точек границ защитной зоны объекта культурного наследия регионального значения "Братская могила советских воинов, погибших в период Сталинградской битвы", расположенного по адресу: Волгоградская область, Николаевский район, г. Николаевск, пл. им. Ленина

Система координат: МСК - 34 зона 1

Номер характерной точки	Длина линии (м)	X	Y
н5		629943,03	2257469,06
	23,94		
н6		629941,69	2257492,96
	24,94		
н7		629934,31	2257516,78
	19,97		
н8		629924,29	2257534,05
	37,17		
н9		629900,85	2257562,9
	18,97		
н10		629887,09	2257575,96
	19,97		
н11		629870,22	2257586,64
	19,97		
н12		629851,56	2257593,76
	19,97		
н13		629831,86	2257597,02
	23,94		
н14		629807,96	2257595,69
	23,95		
н15		629785,05	2257588,71
	20,96		
н16		629766,87	2257578,28
	33,17		
н17		629741,2	2257557,27
	19,96		
н18		629727,97	2257542,32
	20,96		
н19		629717,57	2257524,12
	20,96		
н20		629711,19	2257504,15
	19,97		
н21		629709,11	2257484,29
	22,94		
н22		629711,64	2257461,49
	22,95		
н23		629719,31	2257439,86
	18,98		
н24		629729,24	2257423,69
	37,18		
н25		629752,82	2257394,95
	18,97		
н26		629766,84	2257382,17
	18,97		
н27		629783,02	2257372,26
	19,97		
н28		629801,75	2257365,33
	18,97		

н29		629820,48	2257362,33
	23,94		
н30		629844,38	2257363,66
	22,95		
н31		629866,37	2257370,24
	20,96		
н32		629884,66	2257380,48
	31,17		
н33		629908,91	2257400,07
	19,96		
н34		629922,58	2257414,62
	19,97		
н35		629933,09	2257431,6
	19,97		
н36		629940,02	2257450,33
	18,97		
н5		629943,03	2257469,06
н1		629826,9	2257462,12
	21,1		
н2		629843,23	2257475,48
	28,1		
н3		629825,44	2257497,23
	21,1		
н4		629809,11	2257483,87
	28,1		
н1		629826,9	2257462,12

Система координат: WGS 84

Номер характерной точки	N	E
н5	50°1'55,91" С	45°27'17,72" В
н6	50°1'55,87" С	45°27'18,92" В
н7	50°1'55,64" С	45°27'20,12" В
н8	50°1'55,32" С	45°27'20,99" В
н9	50°1'54,57" С	45°27'22,45" В
н10	50°1'54,13" С	45°27'23,11" В
н11	50°1'53,58" С	45°27'23,65" В
н12	50°1'52,98" С	45°27'24,02" В
н13	50°1'52,35" С	45°27'24,19" В
н14	50°1'51,57" С	45°27'24,13" В
н15	50°1'50,83" С	45°27'23,79" В
н16	50°1'50,24" С	45°27'23,27" В
н17	50°1'49,40" С	45°27'22,23" В
н18	50°1'48,97" С	45°27'21,48" В
н19	50°1'48,63" С	45°27'20,57" В
н20	50°1'48,42" С	45°27'19,57" В
н21	50°1'48,34" С	45°27'18,58" В
н22	50°1'48,42" С	45°27'17,43" В
н23	50°1'48,66" С	45°27'16,34" В
н24	50°1'48,98" С	45°27'15,52" В
н25	50°1'49,74" С	45°27'14,07" В
н26	50°1'50,19" С	45°27'13,42" В
н27	50°1'50,71" С	45°27'12,92" В
н28	50°1'51,31" С	45°27'12,56" В
н29	50°1'51,92" С	45°27'12,40" В
н30	50°1'52,69" С	45°27'12,46" В

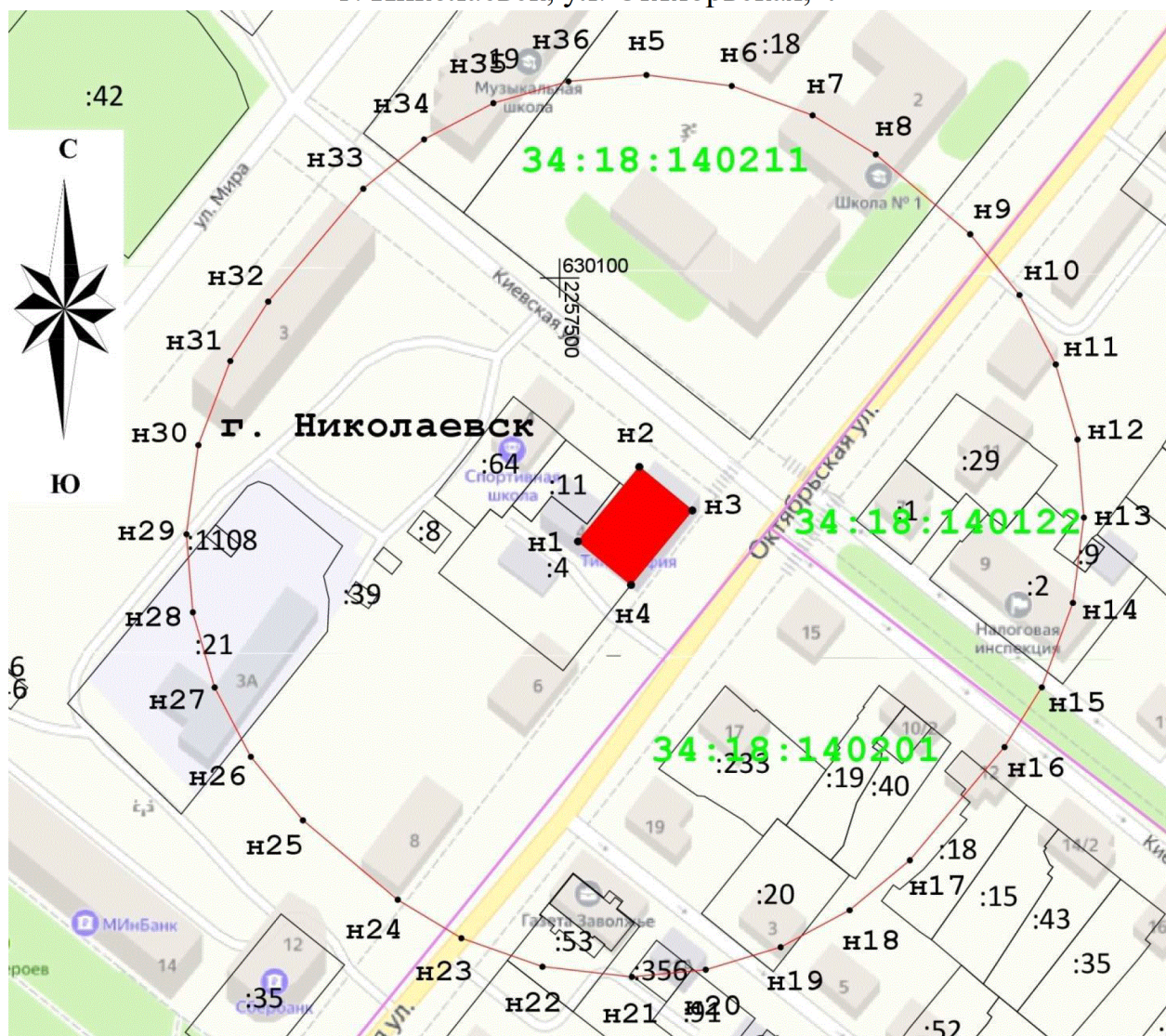
Н31	50°1'53,40" C	45°27'12,78" B
Н32	50°1'54,00" C	45°27'13,29" B
Н33	50°1'54,79" C	45°27'14,26" B
Н34	50°1'55,23" C	45°27'14,99" B
Н35	50°1'55,58" C	45°27'15,84" B
Н36	50°1'55,81" C	45°27'16,78" B
Н1	50°1'52,15" C	45°27'17,41" B
Н2	50°1'52,68" C	45°27'18,08" B
Н3	50°1'52,11" C	45°27'19,18" B
Н4	50°1'51,58" C	45°27'18,51" B

ПРИЛОЖЕНИЕ 5





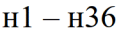

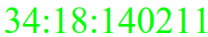
к приказу комитета государственной
охраны объектов культурного наследия
Волгоградской области

от 04.03.2021 № 132

Графическое описание местоположения границ защитной зоны объекта культурного наследия регионального значения "Здание, в котором находился штаб 13 гвардейской дивизии под командованием полковника Родимцева А.Ю.", расположенного по адресу: Волгоградская область, г. Николаевск, ул. Октябрьская, 4



Условные обозначения:

-  территория объекта культурного наследия;
-  границы земельных участков, сведения о которых внесены в Единый государственный реестр недвижимости;
-  границы кадастрового квартала;
-  границы защитной зоны объекта культурного наследия;
-  n1 – n36 характерные точки границ защитной зоны объекта культурного наследия;
-  :4 кадастровый номер земельного участка;
-  34:18:140211 номер кадастрового квартала.

Перечень координат характерных точек границ защитной зоны объекта культурного наследия регионального значения "Здание, в котором находился штаб 13 гвардейской дивизии под командованием полковника Родимцева А.Ю.", расположенного по адресу: Волгоградская область, г. Николаевск, ул. Октябрьская, 4

Система координат: МСК - 34 зона 1

Номер характерной точки	Длина линии (м)	X	Y
н5		630151,81	2257522,17
	21,95		
н6		630149	2257543,94
	21,96		
н7		630141,51	2257564,58
	18,97		
н8		630131,55	2257580,73
	31,56		
н9		630111,17	2257604,83
	19,97		
н10		630095,67	2257617,42
	19,96		
н11		630077,98	2257626,67
	19,97		
н12		630058,8	2257632,22
	19,97		
н13		630038,9	2257633,86
	21,96		
н14		630017,12	2257631,05
	22,95		
н15		629995,59	2257623,11
	17,98		
н16		629980,34	2257613,59
	37,67		
н17		629951,46	2257589,41
	19,96		
н18		629938,72	2257574,04
	19,97		
н19		629929,29	2257556,44
	19,97		
н20		629923,54	2257537,32
	18,98		
н21		629921,71	2257518,43
	22,95		
н22		629924,3	2257495,63
	21,95		
н23		629931,58	2257474,92
	18,97		
н24		629941,39	2257458,68
	31,57		
н25		629961,66	2257434,48
	20,96		
н26		629977,87	2257421,19
	19,97		
н27		629995,56	2257411,93
	19,97		
н28		630014,74	2257406,38
	19,97		

н29		630034,64	2257404,75
	22,94		
н30		630057,38	2257407,79
	22,96		
н31		630078,84	2257415,95
	17,97		
н32		630093,99	2257425,62
	37,66		
н33		630122,79	2257449,89
	19,97		
н34		630135,37	2257465,4
	19,96		
н35		630144,62	2257483,09
	19,97		
н36		630150,18	2257502,27
	19,97		
н5		630151,81	2257522,17
н1		630032,82	2257504,73
	24,6		
н2		630051,83	2257520,35
	17,5		
н3		630040,71	2257533,87
	24,6		
н4		630021,71	2257518,25
	17,5		
н1		630032,82	2257504,73

Система координат: WGS 84

Номер характерной точки	N	E
н5	50°2'2,68" С	45°27'20,30" В
н6	50°2'2,60" С	45°27'21,40" В
н7	50°2'2,36" С	45°27'22,44" В
н8	50°2'2,04" С	45°27'23,25" В
н9	50°2'1,39" С	45°27'24,47" В
н10	50°2'0,89" С	45°27'25,11" В
н11	50°2'0,32" С	45°27'25,58" В
н12	50°1'59,70" С	45°27'25,87" В
н13	50°1'59,06" С	45°27'25,96" В
н14	50°1'58,35" С	45°27'25,83" В
н15	50°1'57,65" С	45°27'25,44" В
н16	50°1'57,16" С	45°27'24,96" В
н17	50°1'56,21" С	45°27'23,76" В
н18	50°1'55,80" С	45°27'22,99" В
н19	50°1'55,49" С	45°27'22,11" В
н20	50°1'55,30" С	45°27'21,15" В
н21	50°1'55,23" С	45°27'20,21" В
н22	50°1'55,31" С	45°27'19,06" В
н23	50°1'55,54" С	45°27'18,01" В
н24	50°1'55,86" С	45°27'17,20" В
н25	50°1'56,50" С	45°27'15,97" В
н26	50°1'57,03" С	45°27'15,30" В
н27	50°1'57,60" С	45°27'14,82" В
н28	50°1'58,22" С	45°27'14,54" В
н29	50°1'58,86" С	45°27'14,45" В
н30	50°1'59,60" С	45°27'14,59" В

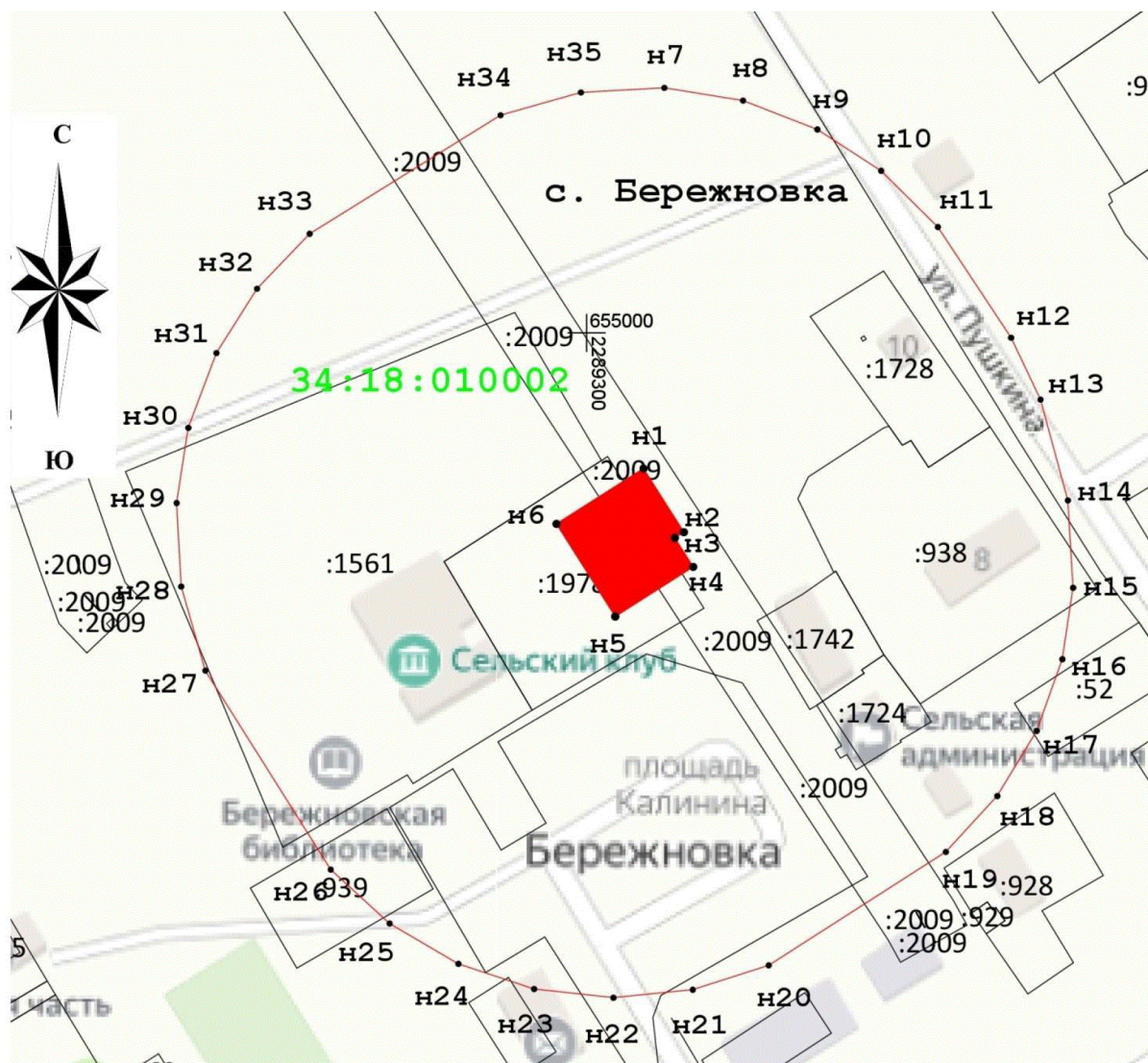
Н31	50°2'0,29" C	45°27'14,99" B
Н32	50°2'0,79" C	45°27'15,47" B
Н33	50°2'1,72" C	45°27'16,68" B
Н34	50°2'2,13" C	45°27'17,45" B
Н35	50°2'2,44" C	45°27'18,34" B
Н36	50°2'2,62" C	45°27'19,30" B
Н1	50°1'58,83" C	45°27'19,47" B
Н2	50°1'59,45" C	45°27'20,25" B
Н3	50°1'59,09" C	45°27'20,93" B
Н4	50°1'58,47" C	45°27'20,16" B

ПРИЛОЖЕНИЕ 6








к приказу комитета государственной
охраны объектов культурного наследия
Волгоградской области

от 04.03.2021 № 132

Графическое описание местоположения границ защитной зоны объекта культурного наследия регионального значения "Братская могила участников гражданской войны, погибших в борьбе за власть Советов", расположенного по адресу: Волгоградская область, Николаевский район, с. Бережновка, ул. Калинина, 30



Условные обозначения:

-  территория объекта культурного наследия;
-  границы земельных участков, сведения о которых внесены в Единый государственный реестр недвижимости;
-  границы кадастрового квартала;
-  границы защитной зоны объекта культурного наследия;
-  н1 – н35
характерные точки границ защитной зоны объекта культурного наследия;
-  :1561
кадастровый номер земельного участка;
-  34:18:010002
номер кадастрового квартала.

Перечень координат характерных точек границ защитной зоны объекта культурного наследия регионального значения "Братская могила участников гражданской войны, погибших в борьбе за власть Советов", расположенного по адресу: Волгоградская область, Николаевский район, с. Бережновка, ул. Калинина, 30

Система координат: МСК - 34 зона 1

Номер характерной точки	Длина линии (м)	X	Y
н7		655064,28	2289320,43
	20,97		
н8		655060,94	2289341,13
	20,96		
н9		655053,37	2289360,67
	19,97		
н10		655042,51	2289377,43
	20,97		
н11		655027,77	2289392,34
	34,85		
н12		654998,72	2289411,59
	17,98		
н13		654982,49	2289419,33
	27,4		
н14		654956,05	2289426,51
	22,95		
н15		654933,14	2289427,89
	18,97		
н16		654914,38	2289425,06
	19,97		
н17		654895,59	2289418,31
	19,97		
н18		654878,51	2289407,96
	19,96		
н19		654863,83	2289394,43
	55,25		
н20		654834,08	2289347,87
	20,96		
н21		654827,69	2289327,91
	20,97		
н22		654825,59	2289307,05
	20,97		
н23		654827,89	2289286,21
	20,95		
н24		654834,47	2289266,32
	20,97		
н25		654845,07	2289248,23
	20,97		
н26		654859,2	2289232,74
	61,73		
н27		654911,4	2289199,79
	22,94		
н28		654933,45	2289193,45
	21,95		
н29		654955,37	2289192,23
	19,97		
н30		654975,1	2289195,31
	20,96		

н31		654994,72	2289202,69
	19,97		
н32		655011,59	2289213,38
	19,96		
н33		655025,99	2289227,2
	59,04		
н34		655057,1	2289277,38
	21,96		
н35		655063,07	2289298,51
	21,95		
н7		655064,28	2289320,43
н1		654964,43	2289314,96
	19,8		
н2		654947,72	2289325,58
	2,8		
н3		654946,21	2289323,21
	9		
н4		654938,62	2289328,04
	24,3		
н5		654925,59	2289307,53
	28,8		
н6		654949,9	2289292,08
	27,2		
н1		654964,43	2289314,96

Система координат: WGS 84

Номер характерной точки	N	E
н7	50°15'34,10" С	45°53'55,54" В
н8	50°15'33,99" С	45°53'56,59" В
н9	50°15'33,75" С	45°53'57,57" В
н10	50°15'33,40" С	45°53'58,42" В
н11	50°15'32,92" С	45°53'59,18" В
н12	50°15'31,98" С	45°54'0,15" В
н13	50°15'31,46" С	45°54'0,54" В
н14	50°15'30,60" С	45°54'0,91" В
н15	50°15'29,86" С	45°54'0,98" В
н16	50°15'29,25" С	45°54'0,84" В
н17	50°15'28,65" С	45°54'0,50" В
н18	50°15'28,09" С	45°53'59,98" В
н19	50°15'27,62" С	45°53'59,30" В
н20	50°15'26,65" С	45°53'56,95" В
н21	50°15'26,44" С	45°53'55,94" В
н22	50°15'26,37" С	45°53'54,89" В
н23	50°15'26,45" С	45°53'53,84" В
н24	50°15'26,66" С	45°53'52,83" В
н25	50°15'27,00" С	45°53'51,92" В
н26	50°15'27,46" С	45°53'51,14" В
н27	50°15'29,14" С	45°53'49,47" В
н28	50°15'29,86" С	45°53'49,14" В
н29	50°15'30,56" С	45°53'49,08" В
н30	50°15'31,20" С	45°53'49,23" В
н31	50°15'31,84" С	45°53'49,60" В
н32	50°15'32,39" С	45°53'50,14" В
н33	50°15'32,85" С	45°53'50,84" В
н34	50°15'33,86" С	45°53'53,37" В

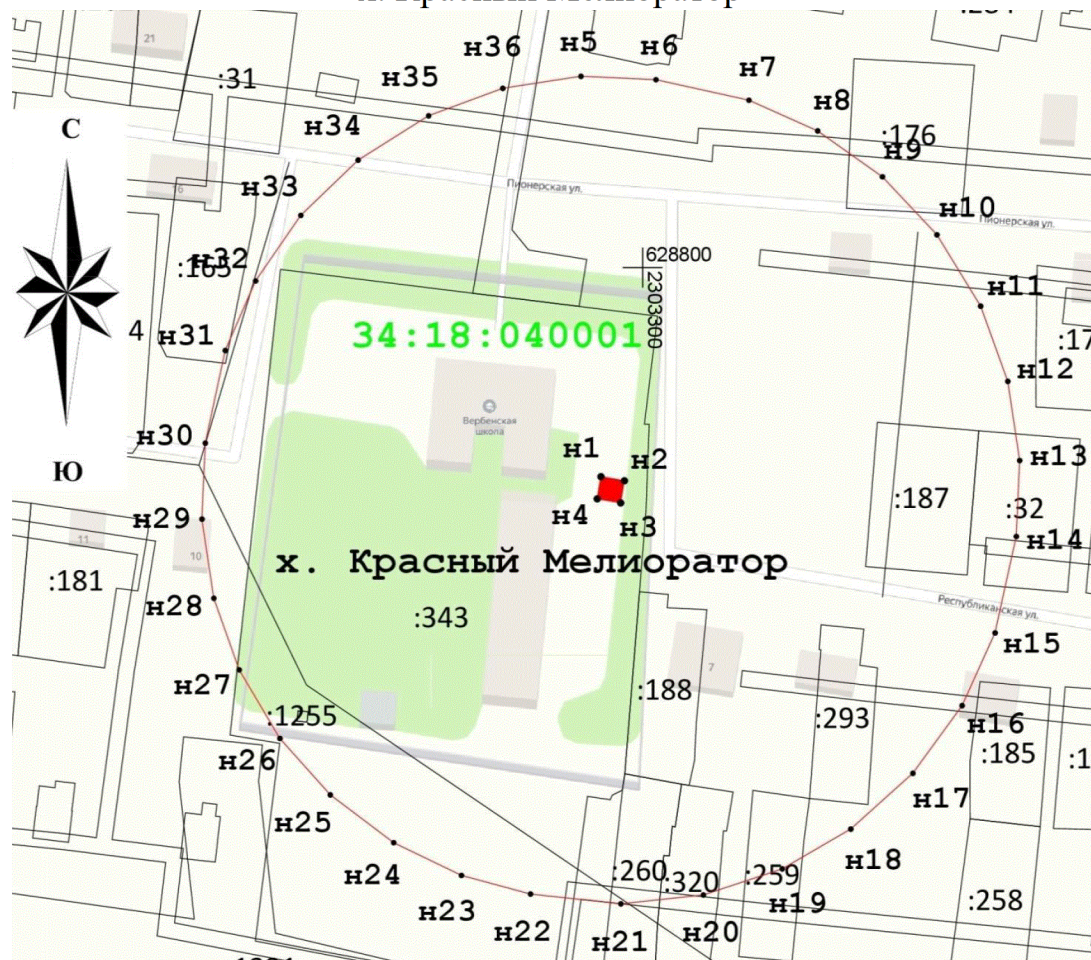
H35	50°15'34,06" C	45°53'54,43" B
H1	50°15'30,87" C	45°53'55,28" B
H2	50°15'30,33" C	45°53'55,81" B
H3	50°15'30,28" C	45°53'55,69" B
H4	50°15'30,03" C	45°53'55,94" B
H5	50°15'29,61" C	45°53'54,90" B
H6	50°15'30,39" C	45°53'54,12" B

ПРИЛОЖЕНИЕ 7







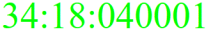
к приказу комитета государственной
охраны объектов культурного наследия
Волгоградской области

от 04.03.2021 № 132

Графическое описание местоположения границ защитной зоны объекта культурного наследия регионального значения "Могила бойца продотряда Твердохлебова И.И., погибшего в борьбе с белобандитами", расположенного по адресу: Волгоградская область, Николаевский район, х. Красный Мелиоратор⁴



Условные обозначения:

-  территория объекта культурного наследия;
-  границы земельных участков, сведения о которых внесены в Единый государственный реестр недвижимости;
-  границы кадастрового квартала;
-  границы защитной зоны объекта культурного наследия;
-  n1 – n36 характерные точки границ защитной зоны объекта культурного наследия;
-  :343 кадастровый номер земельного участка;
-  34:18:040001 номер кадастрового квартала.

⁴ Адрес объекта культурного наследия указан в соответствии со сведениями из Единого государственного реестра объектов культурного наследия (памятников истории и культуры) народов Российской Федерации. Фактическое местоположение объекта культурного наследия: Волгоградская область, Николаевский район, х. Красный Мелиоратор, ул. Республиканская, 9.

Перечень координат характерных точек границ защитной зоны объекта культурного наследия регионального значения "Могила бойца продотряда Твердохлебова И.И., погибшего в борьбе с белобандитами", расположенного по адресу: Волгоградская область, Николаевский район, х. Красный Мелиоратор

Система координат: МСК - 34 зона 1

Номер характерной точки	Длина линии (м)	X	Y
н5		628847,72	2303284,4
	18,98		
н6		628846,88	2303303,36
	24,04		
н7		628841,76	2303326,85
	18,97		
н8		628834,11	2303344,21
	19,97		
н9		628822,66	2303360,57
	19,97		
н10		628808,2	2303374,34
	20,96		
н11		628790,39	2303385,39
	19,97		
н12		628771,64	2303392,25
	19,97		
н13		628751,9	2303395,25
	18,98		
н14		628732,94	2303394,4
	24,63		
н15		628708,9	2303389,03
	19,97		
н16		628690,75	2303380,7
	20,96		
н17		628673,88	2303368,26
	20,96		
н18		628659,97	2303352,58
	19,96		
н19		628650,04	2303335,26
	20,97		
н20		628643,53	2303315,33
	20,96		
н21		628641,32	2303294,49
	22,97		
н22		628643,76	2303271,65
	18,05		
н23		628648,4	2303254,21
	18,98		
н24		628656,57	2303237,08
	19,97		
н25		628668,5	2303221,07
	18,97		
н26		628682,57	2303208,34
	19,96		
н27		628699,69	2303198,07
	18,97		
н28		628717,54	2303191,64
	19,97		

н29		628737,28	2303188,64
	18,97		
н30		628756,23	2303189,49
	23,65		
н31		628779,33	2303194,54
	18,97		
н32		628796,69	2303202,19
	19,97		
н33		628813,05	2303213,64
	19,97		
н34		628826,82	2303228,1
	20,96		
н35		628837,87	2303245,91
	19,97		
н36		628844,73	2303264,66
	19,97		
н5		628847,72	2303284,4
н1		628747,85	2303289,46
	6		
н2		628746,84	2303295,37
	5,6		
н3		628741,32	2303294,43
	6		
н4		628742,33	2303288,52
	5,6		
н1		628747,85	2303289,46

Система координат: WGS 84

Номер характерной точки	N	E
н5	50°1'25,93" C	46°5'39,72" B
н6	50°1'25,90" C	46°5'40,68" B
н7	50°1'25,73" C	46°5'41,86" B
н8	50°1'25,49" C	46°5'42,73" B
н9	50°1'25,12" C	46°5'43,55" B
н10	50°1'24,65" C	46°5'44,24" B
н11	50°1'24,07" C	46°5'44,80" B
н12	50°1'23,46" C	46°5'45,14" B
н13	50°1'22,82" C	46°5'45,29" B
н14	50°1'22,21" C	46°5'45,25" B
н15	50°1'21,43" C	46°5'44,98" B
н16	50°1'20,85" C	46°5'44,56" B
н17	50°1'20,30" C	46°5'43,93" B
н18	50°1'19,85" C	46°5'43,14" B
н19	50°1'19,53" C	46°5'42,27" B
н20	50°1'19,32" C	46°5'41,27" B
н21	50°1'19,25" C	46°5'40,22" B
н22	50°1'19,33" C	46°5'39,08" B
н23	50°1'19,48" C	46°5'38,20" B
н24	50°1'19,74" C	46°5'37,34" B
н25	50°1'20,13" C	46°5'36,54" B
н26	50°1'20,58" C	46°5'35,90" B
н27	50°1'21,14" C	46°5'35,38" B
н28	50°1'21,72" C	46°5'35,06" B
н29	50°1'22,35" C	46°5'34,91" B
н30	50°1'22,97" C	46°5'34,95" B

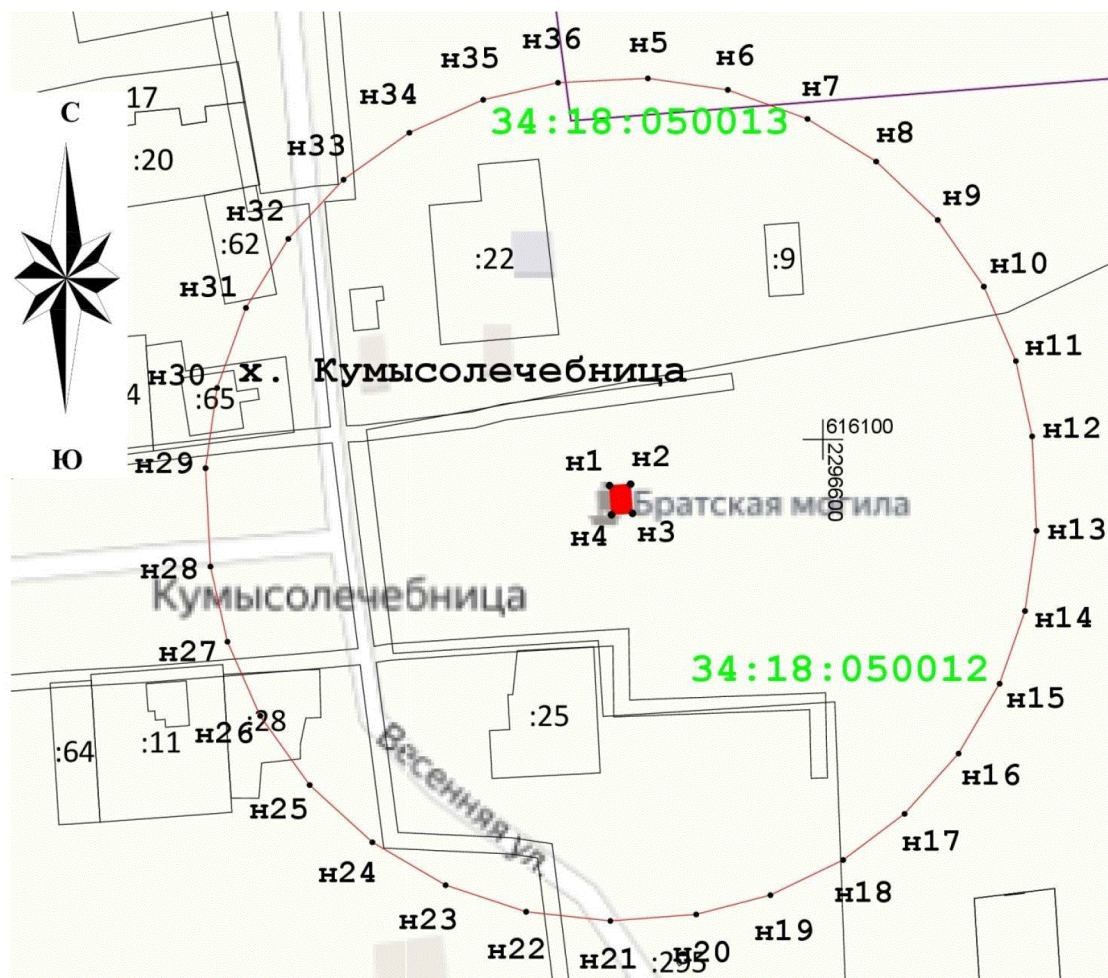
Н31	50°1'23,72" C	46°5'35,21" B
Н32	50°1'24,28" C	46°5'35,59" B
Н33	50°1'24,81" C	46°5'36,17" B
Н34	50°1'25,25" C	46°5'36,89" B
Н35	50°1'25,61" C	46°5'37,79" B
Н36	50°1'25,83" C	46°5'38,73" B
Н1	50°1'22,70" C	46°5'39,97" B
Н2	50°1'22,66" C	46°5'40,27" B
Н3	50°1'22,48" C	46°5'40,22" B
Н4	50°1'22,52" C	46°5'39,93" B

ПРИЛОЖЕНИЕ 8








к приказу комитета государственной охраны объектов культурного наследия Волгоградской области

от 04.03.2021 № 132

Графическое описание местоположения границ защитной зоны объекта культурного наследия регионального значения "Братская могила советских воинов, погибших в период Сталинградской битвы", расположенного по адресу: Волгоградская область, Николаевский район, п. Кумысолечебница⁵



Условные обозначения:

-  территория объекта культурного наследия;
-  границы земельных участков, сведения о которых внесены в Единый государственный реестр недвижимости;
-  границы кадастрового квартала;
-  границы защитной зоны объекта культурного наследия;
-  н1 – н36 характерные точки границ защитной зоны объекта культурного наследия;
-  :22 кадастровый номер земельного участка;
-  34:18:050012 номер кадастрового квартала.

⁵ Адрес объекта культурного наследия указан в соответствии со сведениями из Единого государственного реестра объектов культурного наследия (памятников истории и культуры) народов Российской Федерации. Фактическое местоположение объекта культурного наследия: Волгоградская область, Николаевский район, п. Кумысолечебница, ул. Весенняя, 17.

Перечень координат характерных точек границ защитной зоны объекта культурного наследия регионального значения "Братская могила советских воинов, погибших в период Сталинградской битвы", расположенного по адресу: Волгоградская область, Николаевский район, п. Кумысолечебница

Система координат: МСК - 34 зона 1

Номер характерной точки	Длина линии (м)	X	Y
н5		616188,94	2296556,72
	19,96		
н6		616186,1	2296576,48
	20,97		
н7		616178,95	2296596,19
	19,96		
н8		616168,47	2296613,18
	20,97		
н9		616154,06	2296628,41
	19,96		
н10		616137,67	2296639,81
	19,97		
н11		616119,34	2296647,73
	18,97		
н12		616100,8	2296651,74
	23,26		
н13		616077,57	2296652,83
	19,97		
н14		616057,8	2296649,99
	18,97		
н15		616039,9	2296643,7
	19,96		
н16		616022,71	2296633,56
	19,98		
н17		616007,86	2296620,2
	18,97		
н18		615996,49	2296605,01
	19,96		
н19		615987,84	2296587,02
	18,97		
н20		615983,1	2296568,65
	21,26		
н21		615981,5	2296547,45
	20,96		
н22		615983,76	2296526,61
	20,96		
н23		615990,31	2296506,7
	20,96		
н24		616000,87	2296488,59
	20,96		
н25		616014,97	2296473,08
	20,96		
н26		616031,99	2296460,85
	19,97		
н27		616050,24	2296452,75
	18,97		
н28		616068,74	2296448,55
	24,26		
н29		616092,97	2296447,34

H32	49°54'34,93" C	45°59'57,71" B
H33	49°54'35,40" C	45°59'58,40" B
H34	49°54'35,77" C	45°59'59,21" B
H35	49°54'36,04" C	46°0'0,13" B
H36	49°54'36,17" C	46°0'1,05" B
H1	49°54'32,96" C	46°0'1,69" B
H2	49°54'32,97" C	46°0'1,95" B
H3	49°54'32,74" C	46°0'1,98" B
H4	49°54'32,73" C	46°0'1,72" B

	19,96		
н30		616112,73	2296450,18
	20,97		
н31		616132,44	2296457,33
	19,96		
н32		616149,43	2296467,81
	19,97		
н33		616164	2296481,46
	19,97		
н34		616175,57	2296497,74
	19,97		
н35		616183,67	2296515,99
	18,97		
н36		616187,87	2296534,49
	22,26		
н5		616188,94	2296556,72
н1		616088,68	2296547,25
	5,2		
н2		616089,04	2296552,43
	7,2		
н3		616081,85	2296552,92
	5,2		
н4		616081,5	2296547,73
	7,2		
н1		616088,68	2296547,25

Система координат: WGS 84

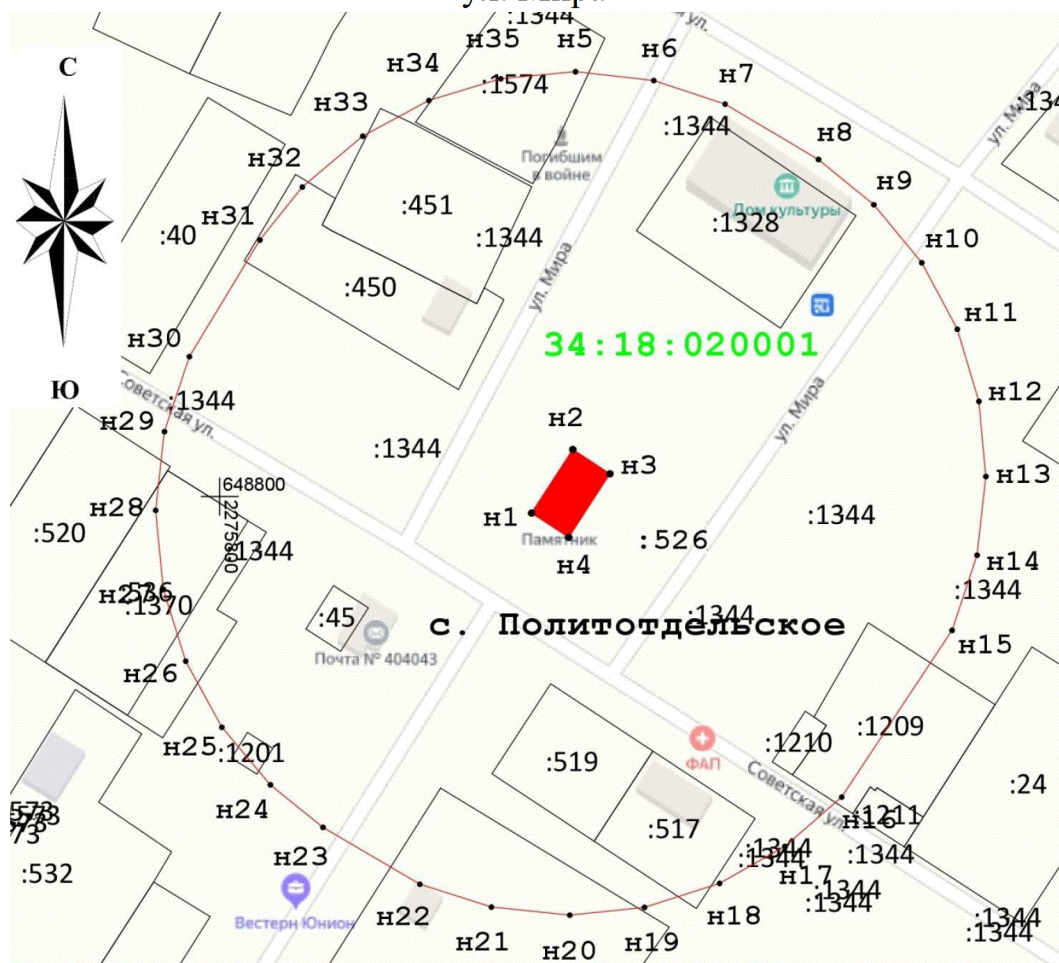
Номер характерной точки	N	E
н5	49°54'36,21" С	46°0'2,17" В
н6	49°54'36,12" С	46°0'3,16" В
н7	49°54'35,88" С	46°0'4,14" В
н8	49°54'35,55" С	46°0'5,00" В
н9	49°54'35,08" С	46°0'5,76" В
н10	49°54'34,55" С	46°0'6,33" В
н11	49°54'33,96" С	46°0'6,73" В
н12	49°54'33,36" С	46°0'6,93" В
н13	49°54'32,60" С	46°0'6,99" В
н14	49°54'31,96" С	46°0'6,85" В
н15	49°54'31,39" С	46°0'6,53" В
н16	49°54'30,83" С	46°0'6,02" В
н17	49°54'30,35" С	46°0'5,35" В
н18	49°54'29,98" С	46°0'4,59" В
н19	49°54'29,70" С	46°0'3,69" В
н20	49°54'29,55" С	46°0'2,77" В
н21	49°54'29,49" С	46°0'1,71" В
н22	49°54'29,57" С	46°0'0,66" В
н23	49°54'29,78" С	45°59'59,67" В
н24	49°54'30,12" С	45°59'58,76" В
н25	49°54'30,57" С	45°59'57,98" В
н26	49°54'31,13" С	45°59'57,37" В
н27	49°54'31,72" С	45°59'56,96" В
н28	49°54'32,31" С	45°59'56,75" В
н29	49°54'33,10" С	45°59'56,69" В
н30	49°54'33,74" С	45°59'56,83" В
н31	49°54'34,38" С	45°59'57,19" В

ПРИЛОЖЕНИЕ 9





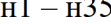


к приказу комитета государственной
охраны объектов культурного наследия
Волгоградской области

от 04.03.2021 № 132

Графическое описание местоположения границ защитной зоны объекта культурного наследия регионального значения "Братская могила участников Гражданской войны, погибших в борьбе за власть Советов", расположенного по адресу: Волгоградская область, Николаевский район, с. Политотдельское, ул. Мира⁶



Условные обозначения:

-  территория объекта культурного наследия;
-  границы земельных участков, сведения о которых внесены в Единый государственный реестр недвижимости;
-  границы кадастрового квартала;
-  границы защитной зоны объекта культурного наследия;
-  н1 – н35 характерные точки границ защитной зоны объекта культурного наследия;
-  :526 кадастровый номер земельного участка;
-  34:18:020001 номер кадастрового квартала.

⁶ Адрес объекта культурного наследия указан в соответствии со сведениями из Единого государственного реестра объектов культурного наследия (памятников истории и культуры) народов Российской Федерации. Фактическое местоположение объекта культурного наследия: Волгоградская область, Николаевский район, с. Политотдельское, ул. Советская и ул. Мира.

Перечень координат характерных точек границ защитной зоны объекта культурного наследия регионального значения "Братская могила участников Гражданской войны, погибших в борьбе за власть Советов", расположенного по адресу: Волгоградская область, Николаевский район, с. Политотдельское, ул. Мира

Система координат: МСК - 34 зона 1

Номер характерной точки	Длина линии (м)	X	Y
н5		648912,46	2275894,66
	20,96		
н6		648910,12	2275915,49
	19,97		
н7		648903,89	2275934,46
	28,83		
н8		648889,23	2275959,29
	18,97		
н9		648877,26	2275974,01
	19,96		
н10		648861,9	2275986,76
	19,97		
н11		648844,31	2275996,21
	19,97		
н12		648825,19	2276001,97
	19,97		
н13		648805,31	2276003,82
	20,96		
н14		648784,48	2276001,48
	20,96		
н15		648764,6	2275994,84
	53,03		
н16		648720,44	2275965,48
	19,97		
н17		648707,38	2275950,37
	19,96		
н18		648697,58	2275932,98
	20,96		
н19		648691,23	2275913
	19,97		
н20		648689,18	2275893,14
	20,96		
н21		648691,32	2275872,29
	19,98		
н22		648697,36	2275853,25
	29,83		
н23		648712,42	2275827,5
	17,97		
н24		648723,69	2275813,5
	19,97		
н25		648738,93	2275800,59
	19,96		
н26		648756,42	2275790,97
	19,97		
н27		648775,48	2275785,02
	20,96		
н28		648796,34	2275782,97
	20,96		

н29		648817,17	2275785,32
	20,96		
н30		648837,05	2275791,96
	36,14		
н31		648867,93	2275810,73
	17,98		
н32		648881,93	2275822,01
	20,96		
н33		648895,4	2275838,07
	19,97		
н34		648904,85	2275855,66
	19,97		
н35		648910,61	2275874,78
	19,97		
н5		648912,46	2275894,66
н1		648795,62	2275882,97
	20,1		
н2		648812,47	2275893,94
	11,8		
н3		648806,03	2275903,83
	20,1		
н4		648789,18	2275892,86
	11,8		
н1		648795,62	2275882,97

Система координат: WGS 84

Номер характерной точки	N	E
н5	50°12'13,57" С	45°42'39,17" В
н6	50°12'13,50" С	45°42'40,22" В
н7	50°12'13,30" С	45°42'41,18" В
н8	50°12'12,83" С	45°42'42,44" В
н9	50°12'12,44" С	45°42'43,18" В
н10	50°12'11,95" С	45°42'43,83" В
н11	50°12'11,38" С	45°42'44,31" В
н12	50°12'10,76" С	45°42'44,60" В
н13	50°12'10,12" С	45°42'44,70" В
н14	50°12'9,44" С	45°42'44,59" В
н15	50°12'8,80" С	45°42'44,26" В
н16	50°12'7,37" С	45°42'42,79" В
н17	50°12'6,94" С	45°42'42,03" В
н18	50°12'6,62" С	45°42'41,15" В
н19	50°12'6,41" С	45°42'40,15" В
н20	50°12'6,34" С	45°42'39,15" В
н21	50°12'6,41" С	45°42'38,09" В
н22	50°12'6,60" С	45°42'37,13" В
н23	50°12'7,09" С	45°42'35,83" В
н24	50°12'7,45" С	45°42'35,12" В
н25	50°12'7,94" С	45°42'34,47" В
н26	50°12'8,50" С	45°42'33,98" В
н27	50°12'9,12" С	45°42'33,67" В
н28	50°12'9,79" С	45°42'33,57" В
н29	50°12'10,47" С	45°42'33,68" В
н30	50°12'11,11" С	45°42'34,01" В
н31	50°12'12,12" С	45°42'34,95" В
н32	50°12'12,57" С	45°42'35,52" В

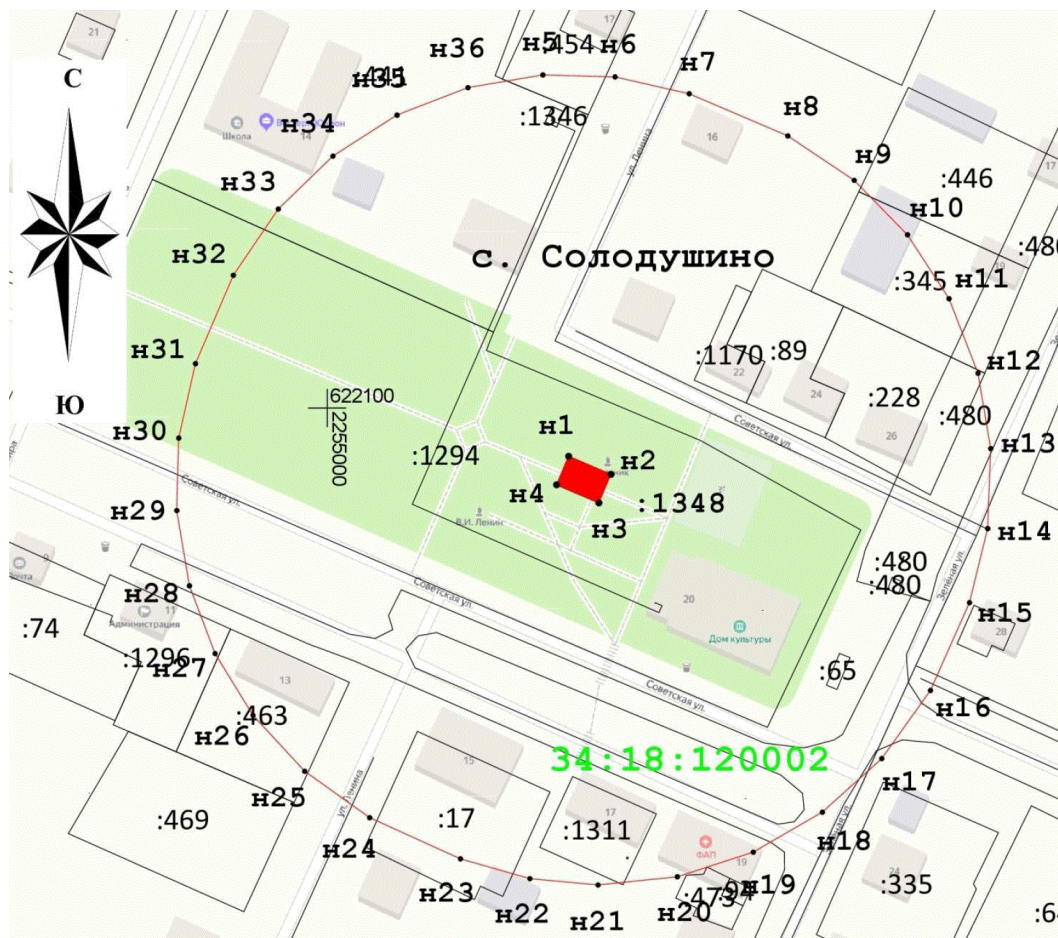
H33	50°12'13,01" C	45°42'36,32" B
H34	50°12'13,32" C	45°42'37,21" B
H35	50°12'13,51" C	45°42'38,17" B
H1	50°12'9,79" C	45°42'38,61" B
H2	50°12'10,33" C	45°42'39,16" B
H3	50°12'10,13" C	45°42'39,66" B
H4	50°12'9,58" C	45°42'39,11" B

ПРИЛОЖЕНИЕ 10





к приказу комитета государственной
охраны объектов культурного наследия
Волгоградской области

от 04.03.2021 № 132

Графическое описание местоположения границ защитной зоны объекта культурного наследия регионального значения "Братская могила активистов-односельчан, погибших в годы гражданской войны в борьбе за власть Советов", расположенного по адресу: Волгоградская область, Николаевский район, с. Солодушино⁷



Условные обозначения:

-  территория объекта культурного наследия;
-  границы земельных участков, сведения о которых внесены в Единый государственный реестр недвижимости;
-  границы кадастрового квартала;
-  границы защитной зоны объекта культурного наследия;
- n1 – n36 характерные точки границ защитной зоны объекта культурного наследия;
- :1294 кадастровый номер земельного участка;
- 34:18:120002 номер кадастрового квартала.

⁷ Адрес объекта культурного наследия указан в соответствии со сведениями из Единого государственного реестра объектов культурного наследия (памятников истории и культуры) народов Российской Федерации. Фактическое местоположение объекта культурного наследия: Волгоградская область, Николаевский район, с. Солодушино, ул. Советская, 20.

Перечень координат характерных точек границ защитной зоны объекта культурного наследия регионального значения "Братская могила активистов-односельчан, погибших в годы гражданской войны в борьбе за власть Советов", расположенного по адресу: Волгоградская область, Николаевский район, с. Солодушино

Система координат: МСК - 34 зона 1

Номер характерной точки	Длина линии (м)	X	Y
н5		622187,17	2255056,64
	18,98		
н6		622186,65	2255075,61
	19,96		
н7		622182,25	2255095,08
	28,16		
н8		622171,21	2255120,99
	20,96		
н9		622159,58	2255138,43
	19,96		
н10		622145,36	2255152,44
	19,97		
н11		622128,63	2255163,34
	20,96		
н12		622109,11	2255170,97
	19,97		
н13		622089,42	2255174,31
	20,96		
н14		622068,47	2255173,52
	19,96		
н15		622049,09	2255168,73
	25,16		
н16		622026,11	2255158,48
	21,95		
н17		622008,29	2255145,67
	20,97		
н18		621994,27	2255130,08
	20,96		
н19		621983,8	2255111,92
	20,95		
н20		621977,36	2255091,98
	20,97		
н21		621975,21	2255071,12
	17,97		
н22		621976,87	2255053,23
	18,97		
н23		621982,06	2255034,98
	26,17		
н24		621992,83	2255011,13
	20,96		
н25		622004,98	2254994,05
	19,96		
н26		622019,62	2254980,48
	18,97		
н27		622035,76	2254970,52
	18,97		
н28		622053,5	2254963,79
	19,97		

н29		622073,19	2254960,46
	18,97		
н30		622092,15	2254960,98
	19,97		
н31		622111,63	2254965,38
	25,16		
н32		622134,74	2254975,32
	20,96		
н33		622152,06	2254987,12
	19,97		
н34		622165,93	2255001,49
	19,96		
н35		622176,66	2255018,32
	19,98		
н36		622183,84	2255036,96
	19,96		
н5		622187,17	2255056,64
н1		622087,4	2255063,4
	12,1		
н2		622082,66	2255074,53
	8,1		
н3		622075,21	2255071,36
	12,1		
н4		622079,95	2255060,23
	8,1		
н1		622087,4	2255063,4

Система координат: WGS 84

Номер характерной точки	N	E
н5	49°57'44,26" С	45°25'19,78" В
н6	49°57'44,25" С	45°25'20,73" В
н7	49°57'44,11" С	45°25'21,71" В
н8	49°57'43,76" С	45°25'23,02" В
н9	49°57'43,39" С	45°25'23,90" В
н10	49°57'42,94" С	45°25'24,61" В
н11	49°57'42,40" С	45°25'25,16" В
н12	49°57'41,77" С	45°25'25,55" В
н13	49°57'41,13" С	45°25'25,73" В
н14	49°57'40,45" С	45°25'25,70" В
н15	49°57'39,82" С	45°25'25,46" В
н16	49°57'39,08" С	45°25'24,96" В
н17	49°57'38,50" С	45°25'24,32" В
н18	49°57'38,04" С	45°25'23,55" В
н19	49°57'37,70" С	45°25'22,64" В
н20	49°57'37,48" С	45°25'21,64" В
н21	49°57'37,41" С	45°25'20,60" В
н22	49°57'37,46" С	45°25'19,70" В
н23	49°57'37,62" С	45°25'18,78" В
н24	49°57'37,96" С	45°25'17,58" В
н25	49°57'38,35" С	45°25'16,72" В
н26	49°57'38,82" С	45°25'16,03" В
н27	49°57'39,34" С	45°25'15,52" В
н28	49°57'39,91" С	45°25'15,18" В
н29	49°57'40,55" С	45°25'15,00" В
н30	49°57'41,16" С	45°25'15,02" В

Н31	49°57'41,79" C	45°25'15,23" B
Н32	49°57'42,54" C	45°25'15,72" B
Н33	49°57'43,11" C	45°25'16,31" B
Н34	49°57'43,56" C	45°25'17,02" B
Н35	49°57'43,91" C	45°25'17,86" B
Н36	49°57'44,15" C	45°25'18,80" B
Н1	49°57'41,04" C	45°25'20,16" B
Н2	49°57'40,89" C	45°25'20,72" B
Н3	49°57'40,64" C	45°25'20,57" B
Н4	49°57'40,79" C	45°25'20,01" B

ПРИЛОЖЕНИЕ 11

к приказу комитета государственной
охраны объектов культурного наследия
Волгоградской области

от 04.03.2021 № 132

Режим использования земель в границах защитных зон объектов
культурного наследия, расположенных на территории Николаевского района
Волгоградской области

В границах защитных зон объектов культурного наследия, расположенных на территории Николаевского района Волгоградской области, запрещаются строительство объектов капитального строительства и их реконструкция, связанная с изменением их параметров (высоты, количества этажей, площади), за исключением строительства и реконструкции линейных объектов.