



КОМИТЕТ ГОСУДАРСТВЕННОЙ ОХРАНЫ
ОБЪЕКТОВ КУЛЬТУРНОГО НАСЛЕДИЯ
ВОЛГОГРАДСКОЙ ОБЛАСТИ

ПРИКАЗ

24 февраля 2021 г.

№ 101

Волгоград

Об утверждении описания местоположения границ защитных зон объектов культурного наследия, расположенных на территории Октябрьского района Волгоградской области, режима использования земель в границах защитных зон

В соответствии со статьями 20.2 и 34.1 Федерального закона от 25 июня 2002 г. № 73-ФЗ "Об объектах культурного наследия (памятниках истории и культуры) народов Российской Федерации", Положением о комитете государственной охраны объектов культурного наследия Волгоградской области, утвержденным постановлением Администрации Волгоградской области от 19 декабря 2016 г. № 697-п, п р и к а з ы в а ю :

1. Утвердить графическое описание местоположения границ защитных зон объектов культурного наследия, расположенных на территории Октябрьского района Волгоградской области, с перечнем координат характерных точек этих границ согласно приложениям 1 – 7.

2. Утвердить режим использования земель в границах защитных зон объектов культурного наследия, расположенных на территории Октябрьского района Волгоградской области, согласно приложению 8.

3. Настоящий приказ вступает в силу со дня его подписания и подлежит официальному опубликованию.

Председатель комитета



А.Ю.Баженов

ПРИЛОЖЕНИЕ 1

к приказу комитета государственной охраны объектов культурного наследия Волгоградской области

от 24.02.2021 № 101

Графическое описание местоположения границ защитной зоны объекта культурного наследия регионального значения "Братская могила советских воинов, погибших в период Сталинградской битвы", расположенного по адресу: Волгоградская область, Октябрьский район, ст-ца Теплоаксайская¹



Условные обозначения

- - Характерная точка границы, сведения о которой позволяют однозначно определить ее положение на местности
- - Объект культурного наследия
- n1 - Обозначение новой характерной точки
- (black) - Вновь образованная часть границы защитной зоны объекта культурного наследия, сведения о которой достаточны для определения ее местоположения
- (green) - Граница зоны с особыми условиями
- (grey) - Существующая часть границы, имеющиеся в ЕГРН сведения о которой достаточны для определения ее местоположения
- (blue) - Граница кадастрового квартала
- 34:21:130007 - Номер кадастрового квартала
- :92 - Кадастровый номер земельного участка

¹ Адрес объекта культурного наследия указан в соответствии со сведениями из Единого государственного реестра объектов культурного наследия (памятников истории и культуры) народов Российской Федерации. Фактическое местоположение объекта культурного наследия: Волгоградская область, Октябрьский район, ст. Гнилоаксайская.

Перечень координат характерных точек границ защитной зоны объекта культурного наследия регионального значения "Братская могила советских воинов, погибших в период Сталинградской битвы", расположенного по адресу: Волгоградская область, Октябрьский район, ст-ца Теплоаксайская

Система координат: МСК-34 зона 1

Номер характерной точки	Длина линии (м)	X	Y
н1		407034,17	1360838,46
	73,86		
н2		407020,53	1360911,05
	73,86		
н3		406981,48	1360973,74
	7,48		
н4		406976,42	1360979,25
	78		
н5		406913,47	1361025,31
	77,99		
н6		406837,7	1361043,79
	77,99		
н7		406760,62	1361031,88
	78		
н8		406693,95	1360991,39
	7,5		
н9		406688,42	1360986,32
	78,07		
н10		406642,28	1360923,34
	78,08		
н11		406623,76	1360847,49
	78,08		
н12		406635,7	1360770,33
	78,08		
н13		406676,27	1360703,62
	7,48		
н14		406681,33	1360698,11
	78		
н15		406744,28	1360652,05
	77,99		
н16		406820,05	1360633,57
	77,99		
н17		406897,13	1360645,48
	78		
н18		406963,8	1360685,97
	7,5		
н19		406969,33	1360691,04
	82,29		
н20		407017,24	1360757,94
	82,28		
н1		407034,17	1360838,46

Система координат: WGS 84

Номер характерной точки	N	E
н1	48°1'35,06"	43°51'51,20"
н2	48°1'34,59"	43°51'54,69"
н3	48°1'33,31"	43°51'57,70"

Н4	48°1'33,14"	43°51'57,96"
Н5	48°1'31,09"	43°52'0,15"
Н6	48°1'28,63"	43°52'1,00"
Н7	48°1'26,14"	43°52'0,39"
Н8	48°1'23,99"	43°51'58,40"
Н9	48°1'23,81"	43°51'58,15"
Н10	48°1'22,34"	43°51'55,09"
Н11	48°1'21,77"	43°51'51,42"
Н12	48°1'22,18"	43°51'47,70"
Н13	48°1'23,52"	43°51'44,51"
Н14	48°1'23,68"	43°51'44,24"
Н15	48°1'25,74"	43°51'42,05"
Н16	48°1'28,20"	43°51'41,20"
Н17	48°1'30,69"	43°51'41,81"
Н18	48°1'32,83"	43°51'43,80"
Н19	48°1'33,01"	43°51'44,05"
Н20	48°1'34,54"	43°51'47,30"
Н1	48°1'35,06"	43°51'51,20"

ПРИЛОЖЕНИЕ 2

к приказу комитета государственной
охраны объектов культурного наследия
Волгоградской области

от 24.02.2021 № 101

Графическое описание местоположения границ защитной зоны объекта культурного наследия регионального значения "Братская могила советских воинов, погибших в период Сталинградской битвы", расположенного по адресу: Волгоградская область, Октябрьский район, с. Самохино²



Условные обозначения

- - Характерная точка границы, сведения о которой позволяют однозначно определить ее положение на местности
- - Объект культурного наследия
- n1 - Обозначение новой характерной точки
- (red) - Вновь образованная часть границы защитной зоны объекта культурного наследия, сведения о которой достаточны для определения ее местоположения
- (green) - Граница зоны с особыми условиями
- (grey) - Существующая часть границы, имеющиеся в ЕГРН сведения о которой достаточны для определения ее местоположения
- (blue) - Граница кадастрового квартала
- 34:21:110002 - Номер кадастрового квартала
- :105 - Кадастровый номер земельного участка

² Адрес объекта культурного наследия указан в соответствии со сведениями из Единого государственного реестра объектов культурного наследия (памятников истории и культуры) народов Российской Федерации. Фактическое местоположение объекта культурного наследия: Волгоградская область, Октябрьский район, с. Самохино, ул. им. В.Г.Дуенко, 21а.

Перечень координат характерных точек границ защитной зоны объекта культурного наследия регионального значения "Братская могила советских воинов, погибших в период Сталинградской битвы", расположенного по адресу: Волгоградская область, Октябрьский район, с. Самохино

Система координат: МСК-34 зона 1

Номер характерной точки	Длина линии (м)	X	Y
н1		385021,28	1352866,56
	63,33		
н2		385011,32	1352929,1
	63,33		
н3		384982,31	1352985,4
	63,34		
н4		384937,14	1353029,8
	63,33		
н5		384880,36	1353057,85
	4,2		
н6		384876,35	1353059,09
	78,11		
н7		384798,66	1353067,15
	78,1		
н8		384723,81	1353044,84
	78,11		
н9		384663,21	1352995,56
	78,11		
н10		384626,11	1352926,82
	8,27		
н11		384623,68	1352918,92
	77,97		
н12		384615,72	1352841,36
	77,96		
н13		384638,02	1352766,66
	77,97		
н14		384687,19	1352706,15
	77,96		
н15		384755,76	1352669,05
	4,2		
н16		384759,77	1352667,81
	78,11		
н17		384837,46	1352659,75
	78,1		
н18		384912,31	1352682,06
	78,11		
н19		384972,91	1352731,34
	78,11		
н20		385010,01	1352800,08
	8,27		
н21		385012,44	1352807,98
	59,24		
н1		385021,28	1352866,56

Система координат: WGS 84

Номер характерной точки	N	E
н1	47°49'44,94"	43°45'16,76"

H2	47°49'44,60"	43°45'19,76"
H3	47°49'43,64"	43°45'22,46"
H4	47°49'42,17"	43°45'24,57"
H5	47°49'40,32"	43°45'25,90"
H6	47°49'40,19"	43°45'25,96"
H7	47°49'37,67"	43°45'26,31"
H8	47°49'35,26"	43°45'25,20"
H9	47°49'33,31"	43°45'22,81"
H10	47°49'32,13"	43°45'19,49"
H11	47°49'32,05"	43°45'19,11"
H12	47°49'31,82"	43°45'15,37"
H13	47°49'32,56"	43°45'11,79"
H14	47°49'34,17"	43°45'8,90"
H15	47°49'36,40"	43°45'7,15"
H16	47°49'36,53"	43°45'7,09"
H17	47°49'39,05"	43°45'6,74"
H18	47°49'41,47"	43°45'7,84"
H19	47°49'43,41"	43°45'10,24"
H20	47°49'44,59"	43°45'13,56"
H21	47°49'44,67"	43°45'13,94"
H1	47°49'44,94"	43°45'16,76"

ПРИЛОЖЕНИЕ 3

к приказу комитета государственной охраны объектов культурного наследия Волгоградской области от 24.02.2021 № 101

Графическое описание местоположения границ защитной зоны объекта культурного наследия регионального значения "Братская могила советских воинов, погибших в период Сталинградской битвы", расположенного по адресу: Волгоградская область, Октябрьский район, с. Перегрузное



Условные обозначения

- - Характерная точка границы, сведения о которой позволяют однозначно определить ее положение на местности
- Объект культурного наследия
- n1 - Обозначение новой характерной точки
- Вновь образованная часть границы защитной зоны объекта культурного наследия, сведения о которой достаточны для определения ее местоположения
- Граница зоны с особыми условиями
- Существующая часть границы, имеющиеся в ЕГРН сведения о которой достаточны для определения ее местоположения
- Граница кадастрового квартала
- 34:21:120001 - Номер кадастрового квартала
- :63 - Кадастровый номер земельного участка

Перечень координат характерных точек границ защитной зоны объекта культурного наследия регионального значения "Братская могила советских воинов, погибших в период Сталинградской битвы", расположенного по адресу: Волгоградская область, Октябрьский район, с. Перегрузное

Система координат: МСК-34 зона 1

Номер характерной точки	Длина линии (м)	X	Y
н1		393173,23	1370161,46
	7,56		
н2		393173,23	1370169,02
	78,04		
н3		393158,01	1370245,56
	78,04		
н4		393114,65	1370310,44
	78,04		
н5		393049,77	1370353,8
	78,04		
н6		392973,23	1370369,02
	7,49		
н7		392965,74	1370369,02
	78,04		
н8		392889,2	1370353,8
	78,04		
н9		392824,32	1370310,44
	78,04		
н10		392780,96	1370245,56
	78,04		
н11		392765,74	1370169,02
	7,56		
н12		392765,74	1370161,46
	78,04		
н13		392780,96	1370084,92
	78,04		
н14		392824,32	1370020,04
	78,04		
н15		392889,2	1369976,68
	78,04		
н16		392965,74	1369961,46
	7,49		
н17		392973,23	1369961,46
	78,04		
н18		393049,77	1369976,68
	78,04		
н19		393114,65	1370020,04
	78,04		
н20		393158,01	1370084,92
	78,04		
н1		393173,23	1370161,46

Система координат: WGS 84

Номер характерной точки	N	E
н1	47°54'2,91"	43°59'13,00"
н2	47°54'2,90"	43°59'13,36"
н3	47°54'2,38"	43°59'17,04"

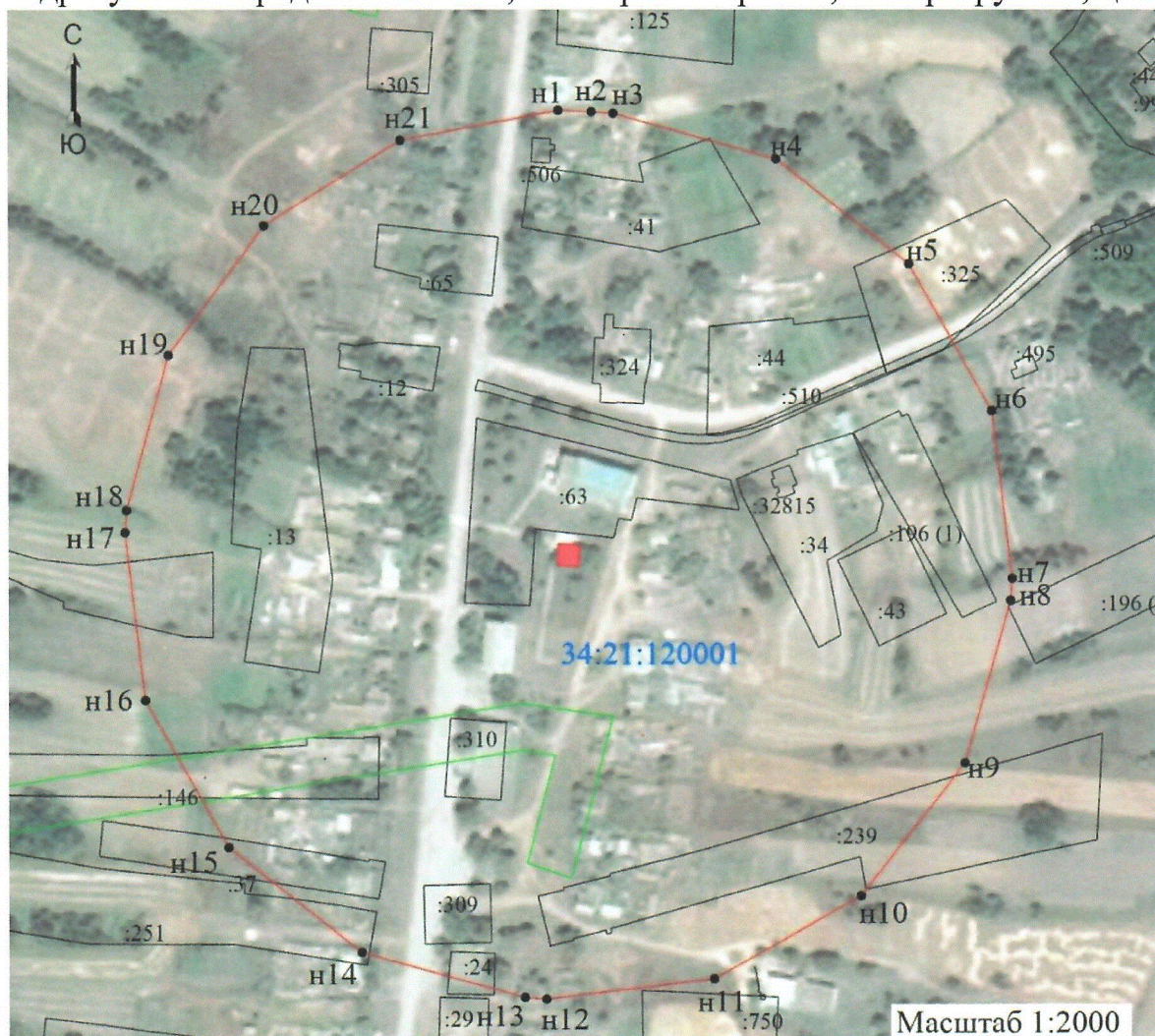
H4	47°54'0,95"	43°59'20,13"
H5	47°53'58,83"	43°59'22,18"
H6	47°53'56,35"	43°59'22,87"
H7	47°53'56,11"	43°59'22,87"
H8	47°53'53,64"	43°59'22,09"
H9	47°53'51,55"	43°59'19,96"
H10	47°53'50,18"	43°59'16,82"
H11	47°53'49,71"	43°59'13,12"
H12	47°53'49,72"	43°59'12,76"
H13	47°53'50,24"	43°59'9,08"
H14	47°53'51,67"	43°59'5,98"
H15	47°53'53,78"	43°59'3,94"
H16	47°53'56,27"	43°59'3,25"
H17	47°53'56,51"	43°59'3,25"
H18	47°53'58,98"	43°59'4,03"
H19	47°54'1,07"	43°59'6,15"
H20	47°54'2,44"	43°59'9,30"
H1	47°54'2,91"	43°59'13,00"

ПРИЛОЖЕНИЕ 4

к приказу комитета государственной
охраны объектов культурного наследия
Волгоградской области

от 24.02.2021 № 101

Графическое описание местоположения границ защитной зоны объекта культурного наследия регионального значения "Братская могила советских воинов, погибших в период Сталинградской битвы", расположенного по адресу: Волгоградская область, Октябрьский район, с. Перегрузное, центр



Условные обозначения

- - Характерная точка границы, сведения о которой позволяют однозначно определить ее положение на местности
- - Объект культурного наследия
- n1 - Обозначение новой характерной точки
- - вновь образованная часть границы защитной зоны объекта культурного наследия, сведения о которой достаточны для определения ее местоположения
- - Граница зоны с особыми условиями
- - Существующая часть границы, имеющиеся в ЕГРН сведения о которой достаточны для определения ее местоположения
- - Граница кадастрового квартала
- 34:21:120001 - Номер кадастрового квартала
- :63 - Кадастровый номер земельного участка

Перечень координат характерных точек границ защитной зоны объекта культурного наследия регионального значения "Братская могила советских воинов, погибших в период Сталинградской битвы", расположенного по адресу: Волгоградская область, Октябрьский район, с. Перегрузное, центр

Система координат: МСК-34 зона 1

Номер характерной точки	Длина линии (м)	X	Y
н1		393228,41	1370167,16
	15,35		
н2		393227,81	1370182,5
	10,06		
н3		393227,03	1370192,53
	78,01		
н4		393205,93	1370267,63
	78		
н5		393157,71	1370328,94
	78,01		
н6		393089,7	1370367,15
	78		
н7		393012,25	1370376,43
	10,14		
н8		393002,14	1370375,65
	77,97		
н9		392927,06	1370354,61
	77,97		
н10		392865,73	1370306,47
	77,97		
н11		392827,47	1370238,53
	77,97		
н12		392818,09	1370161,13
	10,06		
н13		392818,85	1370151,1
	78,09		
н14		392839,84	1370075,88
	78,1		
н15		392888,04	1370014,43
	78,1		
н16		392956,1	1369976,12
	78,09		
н17		393033,63	1369966,8
	10,16		
н18		393043,76	1369967,58
	74,31		
н19		393115,5	1369986,95
	74,31		
н20		393175,22	1370031,17
	74,31		
н21		393214,67	1370094,14
	74,3		
н1		393228,41	1370167,16

Система координат: WGS 84

Номер характерной точки	N	E
н1	47°54'4,69"	43°59'13,30"

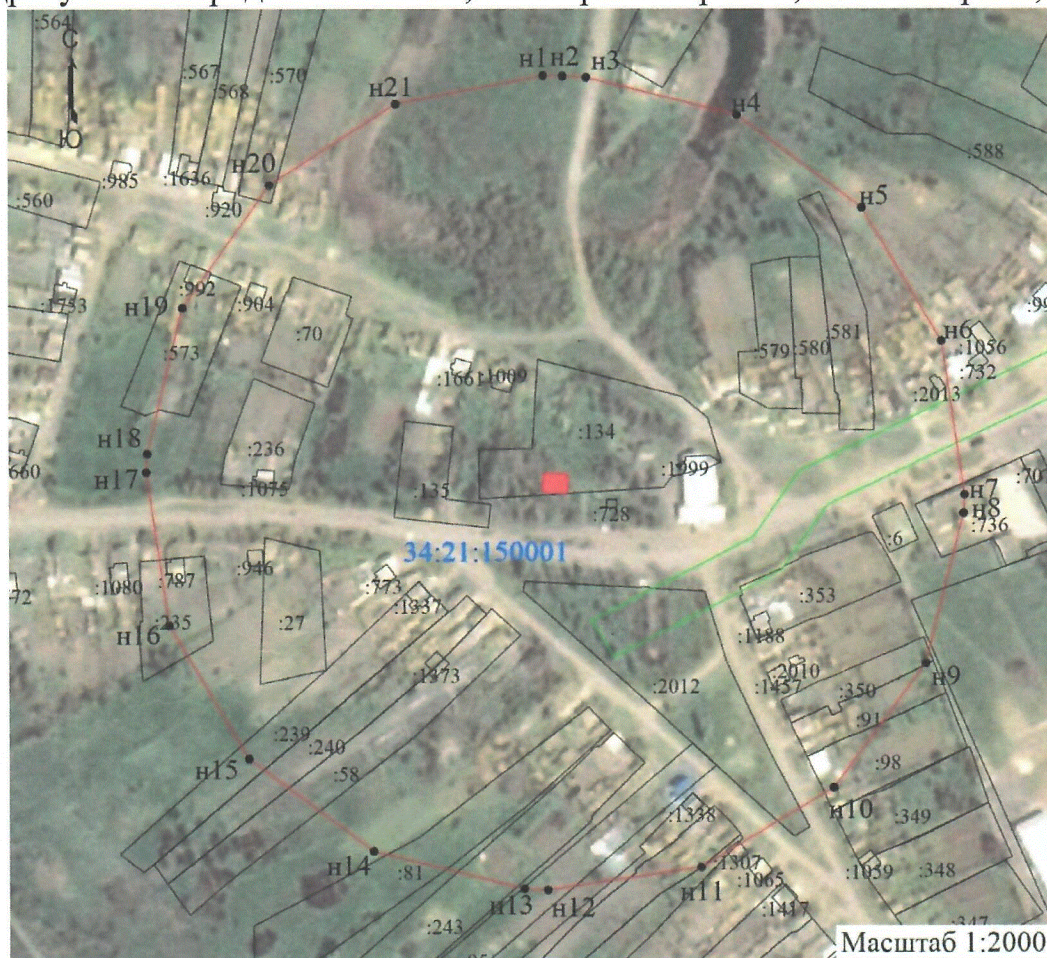
H2	47°54'4,67"	43°59'14,04"
H3	47°54'4,64"	43°59'14,52"
H4	47°54'3,92"	43°59'18,13"
H5	47°54'2,34"	43°59'21,05"
H6	47°54'0,12"	43°59'22,85"
H7	47°53'57,61"	43°59'23,25"
H8	47°53'57,28"	43°59'23,21"
H9	47°53'54,86"	43°59'22,15"
H10	47°53'52,90"	43°59'19,80"
H11	47°53'51,68"	43°59'16,50"
H12	47°53'51,41"	43°59'12,77"
H13	47°53'51,44"	43°59'12,29"
H14	47°53'52,15"	43°59'8,68"
H15	47°53'53,73"	43°59'5,75"
H16	47°53'55,95"	43°59'3,95"
H17	47°53'58,46"	43°59'3,54"
H18	47°53'58,79"	43°59'3,59"
H19	47°54'1,11"	43°59'4,56"
H20	47°54'3,02"	43°59'6,73"
H21	47°54'4,28"	43°59'9,78"
H1	47°54'4,69"	43°59'13,30"

ПРИЛОЖЕНИЕ 5

к приказу комитета государственной охраны объектов культурного наследия Волгоградской области

от 24.02.2021 № 101

Графическое описание местоположения границ защитной зоны объекта культурного наследия регионального значения "Братская могила советских воинов, погибших в период Сталинградской битвы", расположенного по адресу: Волгоградская область, Октябрьский район, с. Абганерово, парк³



Условные обозначения

- - Характерная точка границы, сведения о которой позволяют однозначно определить ее положение на местности
- - Объект культурного наследия
- n1 - Обозначение новой характерной точки
- - вновь образованная часть границы защитной зоны объекта культурного наследия, сведения о которой достаточны для определения ее местоположения
- - Граница зоны с особыми условиями
- - Существующая часть границы, имеющиеся в ЕГРН сведения о которой достаточны для определения ее местоположения
- - Граница кадастрового квартала
- 34:21:150001 - Номер кадастрового квартала
- :134 - Кадастровый номер земельного участка

³ Адрес объекта культурного наследия указан в соответствии со сведениями из Единого государственного реестра объектов культурного наследия (памятников истории и культуры) народов Российской Федерации. Фактическое местоположение объекта культурного наследия: Волгоградская область, Октябрьский район, с. Абганерово, ул. Гордиенко, 12.

Перечень координат характерных точек границ защитной зоны объекта культурного наследия регионального значения "Братская могила советских воинов, погибших в период Сталинградской битвы", расположенного по адресу: Волгоградская область, Октябрьский район, с. Абганерово, парк

Система координат: МСК-34 зона 1

Номер характерной точки	Длина линии (м)	X	Y
н1		413314,1	1384458,24
	9,81		
н2		413313,86	1384468,05
	11,94		
н3		413313,27	1384479,98
	78,1		
н4		413294,25	1384555,73
	78,11		
н5		413247,67	1384618,43
	78,1		
н6		413180,63	1384658,5
	78,11		
н7		413103,35	1384669,84
	9,25		
н8		413094,11	1384669,37
	77,97		
н9		413018,51	1384650,31
	77,97		
н10		412955,94	1384603,79
	77,98		
н11		412915,91	1384536,87
	77,97		
н12		412904,51	1384459,74
	11,93		
н13		412905,1	1384447,82
	78,05		
н14		412924,1	1384372,12
	78,05		
н15		412970,62	1384309,45
	78,05		
н16		413037,59	1384269,36
	78,05		
н17		413114,8	1384257,96
	9,25		
н18		413124,04	1384258,42
	75,61		
н19		413197,49	1384276,38
	75,61		
н20		413259,02	1384320,33
	75,61		
н21		413299,83	1384383,98
	75,62		
н1		413314,1	1384458,24

Система координат: WGS 84

Номер характерной точки	N	E
н1	48°4'48,69"	44°10'55,48"

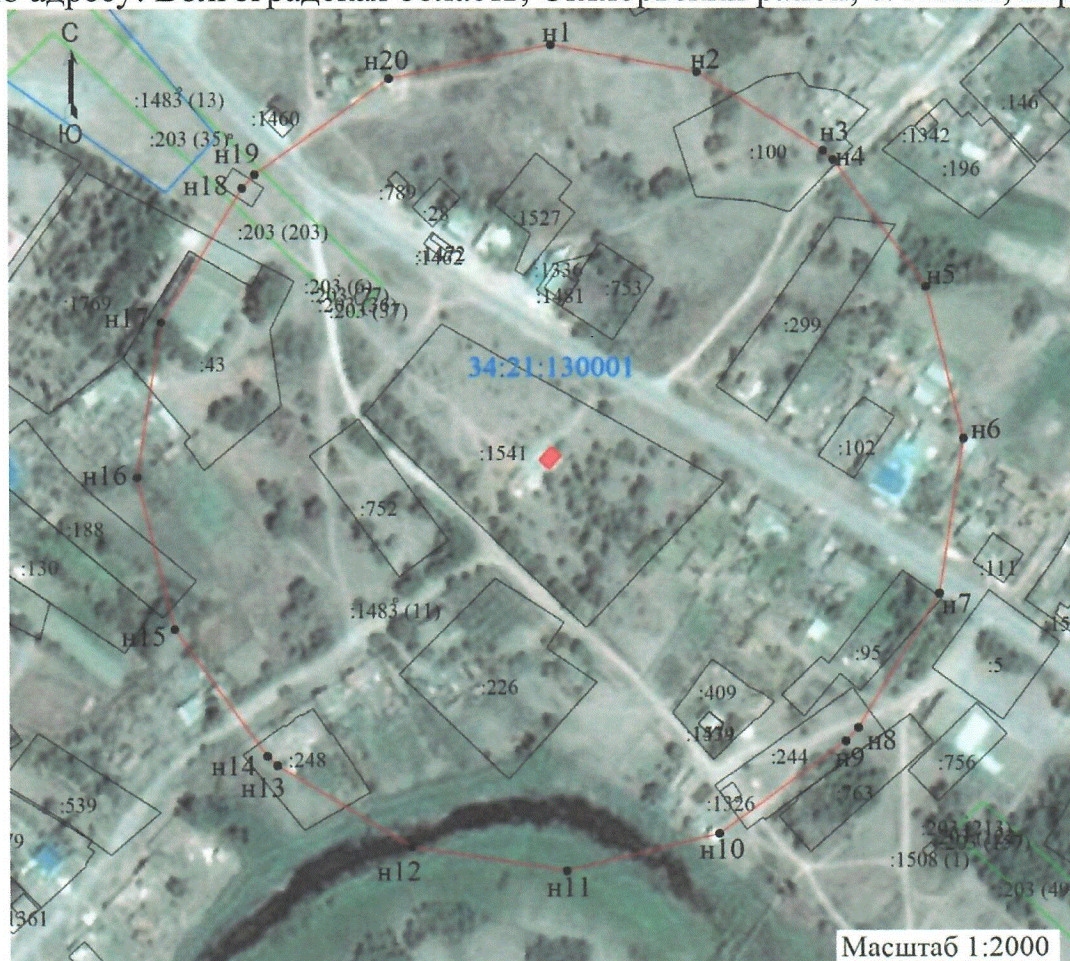
н2	48°4'48,68"	44°10'55,95"
н3	48°4'48,66"	44°10'56,53"
н4	48°4'48,00"	44°11'0,17"
н5	48°4'46,47"	44°11'3,17"
н6	48°4'44,28"	44°11'5,06"
н7	48°4'41,77"	44°11'5,55"
н8	48°4'41,47"	44°11'5,52"
н9	48°4'39,03"	44°11'4,55"
н10	48°4'37,03"	44°11'2,25"
н11	48°4'35,77"	44°10'58,99"
н12	48°4'35,43"	44°10'55,26"
н13	48°4'35,46"	44°10'54,68"
н14	48°4'36,11"	44°10'51,04"
н15	48°4'37,65"	44°10'48,05"
н16	48°4'39,83"	44°10'46,16"
н17	48°4'42,34"	44°10'45,66"
н18	48°4'42,64"	44°10'45,69"
н19	48°4'45,01"	44°10'46,61"
н20	48°4'46,98"	44°10'48,78"
н21	48°4'48,27"	44°10'51,88"
н1	48°4'48,69"	44°10'55,48"

ПРИЛОЖЕНИЕ 6

к приказу комитета государственной охраны объектов культурного наследия Волгоградской области

от 24.02.2021 № 101

Графическое описание местоположения границ защитной зоны объекта культурного наследия регионального значения "Братская могила советских воинов, погибших в период Сталинградской битвы", расположенного по адресу: Волгоградская область, Октябрьский район, с. Аксай, парк⁴



Условные обозначения

- - Характерная точка границы, сведения о которой позволяют однозначно определить ее положение на местности
- - Объект культурного наследия
- н1 - Обозначение новой характерной точки
- (red line) - вновь образованная часть границы защитной зоны объекта культурного наследия, сведения о которой достаточны для определения ее местоположения
- (green line) - Граница зоны с особыми условиями
- (grey line) - Существующая часть границы, имеющиеся в ЕГРН сведения о которой достаточны для определения ее местоположения
- (blue line) - Граница кадастрового квартала
- 34:21:130001 - Номер кадастрового квартала
- :1541 - Кадастровый номер земельного участка

⁴ Адрес объекта культурного наследия указан в соответствии со сведениями из Единого государственного реестра объектов культурного наследия (памятников истории и культуры) народов Российской Федерации. Фактическое местоположение объекта культурного наследия: Волгоградская область, Октябрьский район, с. Аксай, ул. Красная, 23а.

Перечень координат характерных точек границ защитной зоны объекта культурного наследия регионального значения "Братская могила советских воинов, погибших в период Сталинградской битвы", расположенного по адресу: Волгоградская область, Октябрьский район, с. Аксай, парк

Система координат: МСК-34 зона 1

Номер характерной точки	Длина линии (м)	X	Y
н1		399640,56	1368624,21
	73,83		
н2		399626,85	1368696,76
	73,82		
н3		399587,75	1368759,38
	6,79		
н4		399583,15	1368764,38
	78,03		
н5		399520,13	1368810,4
	78,02		
н6		399444,31	1368828,8
	78,03		
н7		399367,21	1368816,78
	78,03		
н8		399300,58	1368776,18
	9,13		
н9		399293,86	1368770
	78,05		
н10		399247,82	1368706,98
	78,04		
н11		399229,41	1368631,14
	78,05		
н12		399241,43	1368554,02
	78,04		
н13		399282,05	1368487,38
	6,79		
н14		399286,65	1368482,38
	78,03		
н15		399349,67	1368436,36
	78,02		
н16		399425,49	1368417,96
	78,03		
н17		399502,59	1368429,98
	78,03		
н18		399569,22	1368470,58
	9,13		
н19		399575,94	1368476,76
	82,25		
н20		399623,74	1368543,7
	82,25		
н1		399640,56	1368624,21

Система координат: WGS 84

Номер характерной точки	N	E
н1	47°57'32,87"	43°58'2,69"
н2	47°57'32,40"	43°58'6,18"
н3	47°57'31,11"	43°58'9,17"

H4	47°57'30,96"	43°58'9,41"
H5	47°57'28,90"	43°58'11,59"
H6	47°57'26,44"	43°58'12,44"
H7	47°57'23,95"	43°58'11,81"
H8	47°57'21,81"	43°58'9,82"
H9	47°57'21,59"	43°58'9,52"
H10	47°57'20,13"	43°58'6,45"
H11	47°57'19,56"	43°58'2,79"
H12	47°57'19,98"	43°57'59,08"
H13	47°57'21,32"	43°57'55,89"
H14	47°57'21,47"	43°57'55,65"
H15	47°57'23,53"	43°57'53,47"
H16	47°57'25,99"	43°57'52,63"
H17	47°57'28,48"	43°57'53,25"
H18	47°57'30,62"	43°57'55,24"
H19	47°57'30,84"	43°57'55,55"
H20	47°57'32,36"	43°57'58,80"
H1	47°57'32,87"	43°58'2,69"

ПРИЛОЖЕНИЕ 7

к приказу комитета государственной
охраны объектов культурного наследия
Волгоградской области

от 24.02.2021 № 101

Графическое описание местоположения границ защитной зоны объекта культурного наследия регионального значения "Братская могила участников гражданской войны, погибших в борьбе за власть Советов", расположенного по адресу: Волгоградская область, Октябрьский район, с. Аксай, парк⁵



Условные обозначения

- - Характерная точка границы, сведения о которой позволяют однозначно определить ее положение на местности
- - Объект культурного наследия
- n1 - Обозначение новой характерной точки
- (red) - вновь образованная часть границы защитной зоны объекта культурного наследия, сведения о которой достаточны для определения ее местоположения
- (green) - Граница зоны с особыми условиями
- (grey) - Существующая часть границы, имеющиеся в ЕГРН сведения о которой достаточны для определения ее местоположения
- (blue) - Граница кадастрового квартала
- 34:21:130001 - Номер кадастрового квартала
- :1541 - Кадастровый номер земельного участка

⁵ Адрес объекта культурного наследия указан в соответствии со сведениями из Единого государственного реестра объектов культурного наследия (памятников истории и культуры) народов Российской Федерации. Фактическое местоположение объекта культурного наследия: Волгоградская область, Октябрьский район, с. Аксай, ул. Красная, 236.

Перечень координат характерных точек границ защитной зоны объекта культурного наследия регионального значения "Братская могила участников гражданской войны, погибших в борьбе за власть Советов", расположенного по адресу: Волгоградская область, Октябрьский район, с. Аксай, парк

Система координат: МСК-34 зона 1

Номер характерной точки	Длина линии (м)	X	Y
н1		399626,56	1368697,37
	71,08		
н2		399614,02	1368767,34
	71,09		
н3		399577,79	1368828,51
	10,42		
н4		399570,97	1368836,39
	78,07		
н5		399509,34	1368884,32
	78,07		
н6		399434,06	1368905
	78,08		
н7		399356,59	1368895,28
	78,07		
н8		399288,75	1368856,65
	16,48		
н9		399276,3	1368845,86
	78,03		
н10		399228,44	1368784,23
	78,04		
н11		399207,8	1368708,97
	78,03		
н12		399217,53	1368631,55
	78,04		
н13		399256,15	1368563,74
	10,41		
н14		399262,97	1368555,87
	78,02		
н15		399324,58	1368508,01
	78,01		
н16		399399,81	1368487,36
	78,02		
н17		399477,22	1368497,07
	78,02		
н18		399545,03	1368535,65
	16,47		
н19		399557,48	1368546,43
	84,93		
н20		399608,42	1368614,39
	84,94		
н1		399626,56	1368697,37

Система координат: WGS 84

Номер характерной точки	N	E
н1	47°57'32,39"	43°58'6,21"
н2	47°57'31,96"	43°58'9,57"
н3	47°57'30,76"	43°58'12,50"

H4	47°57'30,54"	43°58'12,88"
H5	47°57'28,52"	43°58'15,15"
H6	47°57'26,08"	43°58'16,10"
H7	47°57'23,57"	43°58'15,59"
H8	47°57'21,39"	43°58'13,69"
H9	47°57'20,99"	43°58'13,16"
H10	47°57'19,47"	43°58'10,17"
H11	47°57'18,83"	43°58'6,53"
H12	47°57'19,17"	43°58'2,80"
H13	47°57'20,45"	43°57'59,55"
H14	47°57'20,67"	43°57'59,18"
H15	47°57'22,69"	43°57'56,91"
H16	47°57'25,13"	43°57'55,96"
H17	47°57'27,63"	43°57'56,47"
H18	47°57'29,81"	43°57'58,37"
H19	47°57'30,21"	43°57'58,89"
H20	47°57'31,84"	43°58'2,20"
H1	47°57'32,39"	43°58'6,21"

ПРИЛОЖЕНИЕ 8

к приказу комитета государственной
охраны объектов культурного наследия
Волгоградской области

от 24.02.2021 № 101

Режим использования земель в границах защитных зон объектов культурного наследия, расположенных на территории Октябрьского района Волгоградской области

В границах защитных зон объектов культурного наследия, расположенных на территории Октябрьского района Волгоградской области, запрещаются строительство объектов капитального строительства и их реконструкция, связанная с изменением их параметров (высоты, количества этажей, площади), за исключением строительства и реконструкции линейных объектов.