



КОМИТЕТ ГОСУДАРСТВЕННОЙ ОХРАНЫ
ОБЪЕКТОВ КУЛЬТУРНОГО НАСЛЕДИЯ
ВОЛГОГРАДСКОЙ ОБЛАСТИ

ПРИКАЗ

12 января 2021 г.

№ 11

Волгоград

Об утверждении описания местоположения границ защитных зон объектов культурного наследия, расположенных на территории Серафимовичского района Волгоградской области, режима использования земель в границах данных защитных зон

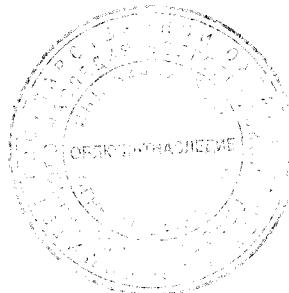
В соответствии со статьями 20.2 и 34.1 Федерального закона от 25 июня 2002 г. № 73-ФЗ "Об объектах культурного наследия (памятниках истории и культуры) народов Российской Федерации", Положением о комитете государственной охраны объектов культурного наследия Волгоградской области, утвержденным постановлением Администрации Волгоградской области от 19 декабря 2016 г. № 697-п, п р и к а з ы в а ю :

1. Утвердить графическое описание местоположения границ защитных зон объектов культурного наследия, расположенных на территории Серафимовичского района Волгоградской области, с перечнем координат характерных точек этих границ согласно приложениям 1 – 6.

2. Утвердить режим использования земель в границах защитных зон объектов культурного наследия, расположенных на территории Серафимовичского района Волгоградской области, согласно приложению 7.

3. Настоящий приказ вступает в силу со дня его подписания и подлежит официальному опубликованию.

Председатель комитета



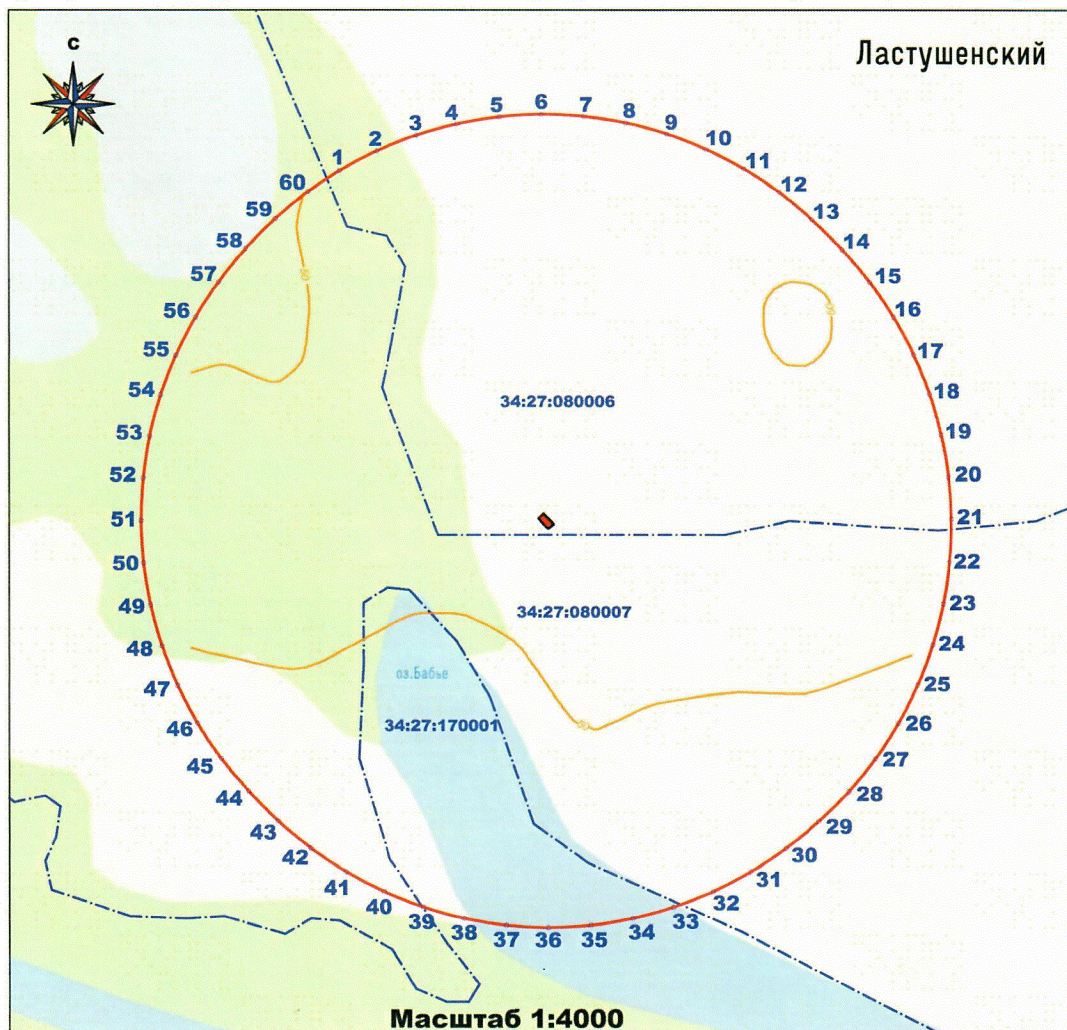
А.Ю.Баженов

ПРИЛОЖЕНИЕ 1





к приказу комитета государственной охраны объектов культурного наследия Волгоградской области

от 12 января 2021 г. № 11

Графическое описание местоположения границ защитной зоны объекта культурного наследия регионального значения "Братская могила советских воинов, погибших в период Сталинградской битвы", расположенного по адресу: Волгоградская область, Серафимовичский район, х. Ластушенский¹



Условные обозначения

	объект культурного наследия	.1,.35	характерные точки защитной зоны ОКН
	границы защитной зоны ОКН	:16	кадастровый номер земельного участка
	границы земельных участков, сведения о которых содержатся в ГРН	34:27:080007	номер кадастрового квартала
	граница кадастрового квартала		

¹ Адрес объекта культурного наследия указан в соответствии со сведениями из Единого государственного реестра объектов культурного наследия (памятников истории и культуры) народов Российской Федерации. Фактическое местоположение объекта культурного наследия: Волгоградская область, Серафимовичский район.

Перечень координат характерных точек границ защитной зоны объекта культурного наследия регионального значения "Братская могила советских воинов, погибших в период Сталинградской битвы", расположенного по адресу: Волгоградская область, Серафимовичский район, х. Ластушенский

Система координат: МСК 34 зона 1

Номер характерной точки	Длина линии(м)	X	Y
1	31.99	563453.83	1298602.38
2	31.98	563468.74	1298630.68
3	31.99	563480.55	1298660.4
4	31.98	563489.13	1298691.22
5	31.98	563494.38	1298722.77
6	31.98	563496.23	1298754.7
7	31.99	563494.68	1298786.64
8	31.98	563489.74	1298818.25
9	31.99	563481.46	1298849.14
10	31.98	563469.94	1298878.98
11	31.98	563455.31	1298907.42
12	31.98	563437.73	1298934.14
13	32.00	563417.41	1298958.84
14	31.99	563394.81	1298981.49
15	31.98	563370.45	1299002.22
16	31.99	563344.03	1299020.24
17	31.98	563315.83	1299035.34
18	31.98	563286.19	1299047.36
19	31.98	563255.44	1299056.15
20	31.99	563223.93	1299061.62
21	31.99	563192.01	1299063.7
22	31.98	563160.05	1299062.37
23	31.98	563128.42	1299057.65
24	31.99	563097.47	1299049.59
25	31.98	563067.55	1299038.27
26	31.99	563039.01	1299023.84
27	31.99	563012.16	1299006.45
28	31.98	562987.32	1298986.3
29	31.99	562964.77	1298963.62
30	31.99	562944.49	1298938.88
31	31.98	562926.79	1298912.23
32	31.98	562912.03	1298883.86
33	31.99	562900.37	1298854.08
34	31.99	562891.95	1298823.22
35	31.99	562886.86	1298791.64
36	31.99	562885.16	1298759.7
37	31.98	562886.87	1298727.76
38	31.98	562891.98	1298696.19
39	31.99	562900.41	1298665.34
40	31.98	562912.09	1298635.56
41	31.99	562926.86	1298607.19
42	31.99	562944.58	1298580.56
43	31.99	562965.03	1298555.96
44	31.99	562987.74	1298533.43
45	31.98	563012.25	1298512.88
46	31.99	563038.8	1298495.05

47	31.99	563067.11	1298480.16
48	31.98	563096.84	1298468.36
49	31.99	563127.65	1298459.79
50	31.98	563159.21	1298454.55
51	31.98	563191.14	1298452.7
52	31.99	563223.08	1298454.26
53	31.98	563254.68	1298459.21
54	31.99	563285.57	1298467.5
55	31.99	563315.41	1298479.03
56	31.98	563343.85	1298493.68
57	31.98	563370.56	1298511.26
58	31.99	563395.25	1298531.59
59	31.99	563417.99	1298554.09
60	28.23	563438.24	1298578.85
1	31.99	563453.83	1298602.38

Система координат: WGS 84

Номер характерной точки	N	E
1	49°26'9.171"	43°1'45.2326"
2	49°26'9.6539"	43°1'46.637"
3	49°26'10.0364"	43°1'48.112"
4	49°26'10.3144"	43°1'49.6416"
5	49°26'10.4846"	43°1'51.2075"
6	49°26'10.5448"	43°1'52.7923"
7	49°26'10.4949"	43°1'54.3776"
8	49°26'10.3352"	43°1'55.9466"
9	49°26'10.0674"	43°1'57.4799"
10	49°26'9.6948"	43°1'58.9611"
11	49°26'9.2214"	43°2'0.3729"
12	49°26'8.6526"	43°2'1.6993"
13	49°26'7.995"	43°2'2.9255"
14	49°26'7.2636"	43°2'4.0499"
15	49°26'6.4753"	43°2'5.079"
16	49°26'5.6202"	43°2'5.9737"
17	49°26'4.7075"	43°2'6.7234"
18	49°26'3.7482"	43°2'7.3203"
19	49°26'2.7529"	43°2'7.7569"
20	49°26'1.733"	43°2'8.0287"
21	49°26'0.6998"	43°2'8.1322"
22	49°25'59.6653"	43°2'8.0665"
23	49°25'58.6414"	43°2'7.8326"
24	49°25'57.6395"	43°2'7.4328"
25	49°25'56.671"	43°2'6.8713"
26	49°25'55.7471"	43°2'6.1554"
27	49°25'54.8779"	43°2'5.2926"
28	49°25'54.0737"	43°2'4.2929"
29	49°25'53.3436"	43°2'3.1675"
30	49°25'52.687"	43°2'1.9399"
31	49°25'52.1139"	43°2'0.6175"
32	49°25'51.6359"	43°1'59.2096"
33	49°25'51.2583"	43°1'57.7318"
34	49°25'50.9855"	43°1'56.2004"
35	49°25'50.8205"	43°1'54.6332"
36	49°25'50.7652"	43°1'53.048"
37	49°25'50.8203"	43°1'51.4629"

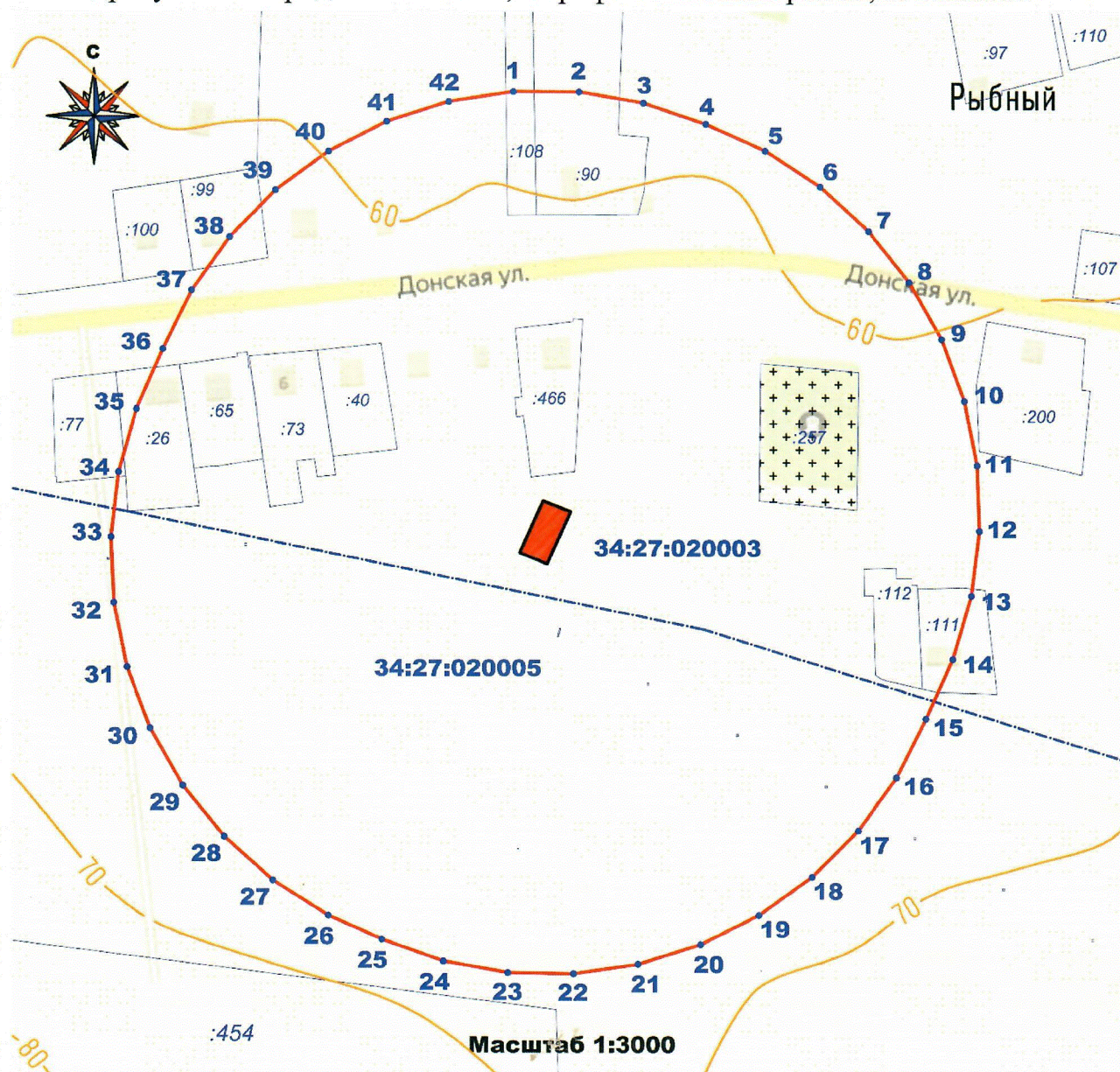
38	49°25'50.9854"	43°1'49.896"
39	49°25'51.258"	43°1'48.3649"
40	49°25'51.6358"	43°1'46.8868"
41	49°25'52.1137"	43°1'45.4786"
42	49°25'52.687"	43°1'44.1567"
43	49°25'53.3487"	43°1'42.9356"
44	49°25'54.0836"	43°1'41.8171"
45	49°25'54.8768"	43°1'40.7968"
46	49°25'55.736"	43°1'39.9115"
47	49°25'56.6522"	43°1'39.1721"
48	49°25'57.6144"	43°1'38.586"
49	49°25'58.6116"	43°1'38.1602"
50	49°25'59.6331"	43°1'37.8997"
51	49°26'0.6667"	43°1'37.8074"
52	49°26'1.7005"	43°1'37.8843"
53	49°26'2.7234"	43°1'38.1295"
54	49°26'3.7234"	43°1'38.5405"
55	49°26'4.6894"	43°1'39.1123"
56	49°26'5.6101"	43°1'39.839"
57	49°26'6.4748"	43°1'40.7112"
58	49°26'7.2742"	43°1'41.7199"
59	49°26'8.0105"	43°1'42.8363"
60	49°26'8.6662"	43°1'44.0649"

ПРИЛОЖЕНИЕ 2





к приказу комитета государственной охраны объектов культурного наследия Волгоградской области

от 12 января 2021 г. № 11

Графическое описание местоположения границ защитной зоны объекта культурного наследия регионального значения "Братская могила советских воинов, погибших в период Сталинградской битвы", расположенного по адресу: Волгоградская область, Серафимовичский район, х. Рыбный



Условные обозначения

- | | | | |
|---|--|---------------------|--|
|  | объект культурного наследия | .1, .35 | характерные точки защитной зоны ОКН
кадастровый номер земельного участка
номер кадастрового квартала |
|  | границы защитной зоны ОКН | :16 | |
|  | границы земельных участков, сведения о которых содержатся в ЕГРН | 34:27:020003 | |
|  | граница кадастрового квартала | | |

Перечень координат характерных точек границ защитной зоны объекта культурного наследия регионального значения "Братская могила советских воинов, погибших в период Сталинградской битвы", расположенного по адресу: Волгоградская область, Серафимовичский район, х. Рыбный

Система координат: МСК 34 зона 1

Номер характерной точки	Длина линии(м)	X	Y
1	31.96	578762.45	1256677.12
2	31.97	578762.22	1256709.08
3	31.97	578756.89	1256740.6
4	31.97	578746.61	1256770.87
5	31.97	578733.66	1256800.1
6	31.96	578716.26	1256826.92
7	31.96	578694.82	1256850.62
8	31.97	578669.87	1256870.6
9	31.97	578642.05	1256886.36
10	31.96	578612.08	1256897.48
11	31.97	578580.73	1256903.68
12	31.97	578548.78	1256904.81
13	31.96	578517.06	1256900.83
14	31.97	578486.38	1256891.86
15	31.97	578457.19	1256878.81
16	31.96	578428.64	1256864.43
17	31.97	578402.74	1256845.7
18	31.96	578380.16	1256823.07
19	31.97	578361.47	1256797.14
20	31.97	578347.15	1256768.56
21	31.96	578337.57	1256738.06
22	31.96	578332.97	1256706.43
23	31.97	578333.47	1256674.47
24	31.96	578339.05	1256642.99
25	28.61	578349.57	1256612.81
26	31.96	578361.12	1256586.63
27	31.97	578378.29	1256559.67
28	31.96	578399.54	1256535.78
29	31.97	578424.31	1256515.59
30	31.97	578451.99	1256499.6
31	31.96	578481.87	1256488.22
32	31.97	578513.17	1256481.75
33	31.97	578545.11	1256480.35
34	31.96	578576.86	1256484.06
35	31.97	578607.61	1256492.78
36	31.97	578636.83	1256505.76
37	31.97	578665.5	1256519.9
38	31.96	578691.55	1256538.43
39	31.97	578714.31	1256560.87
40	31.96	578733.21	1256586.65
41	31.97	578747.76	1256615.11
42	31.96	578757.6	1256645.53
1	31.96	578762.45	1256677.12

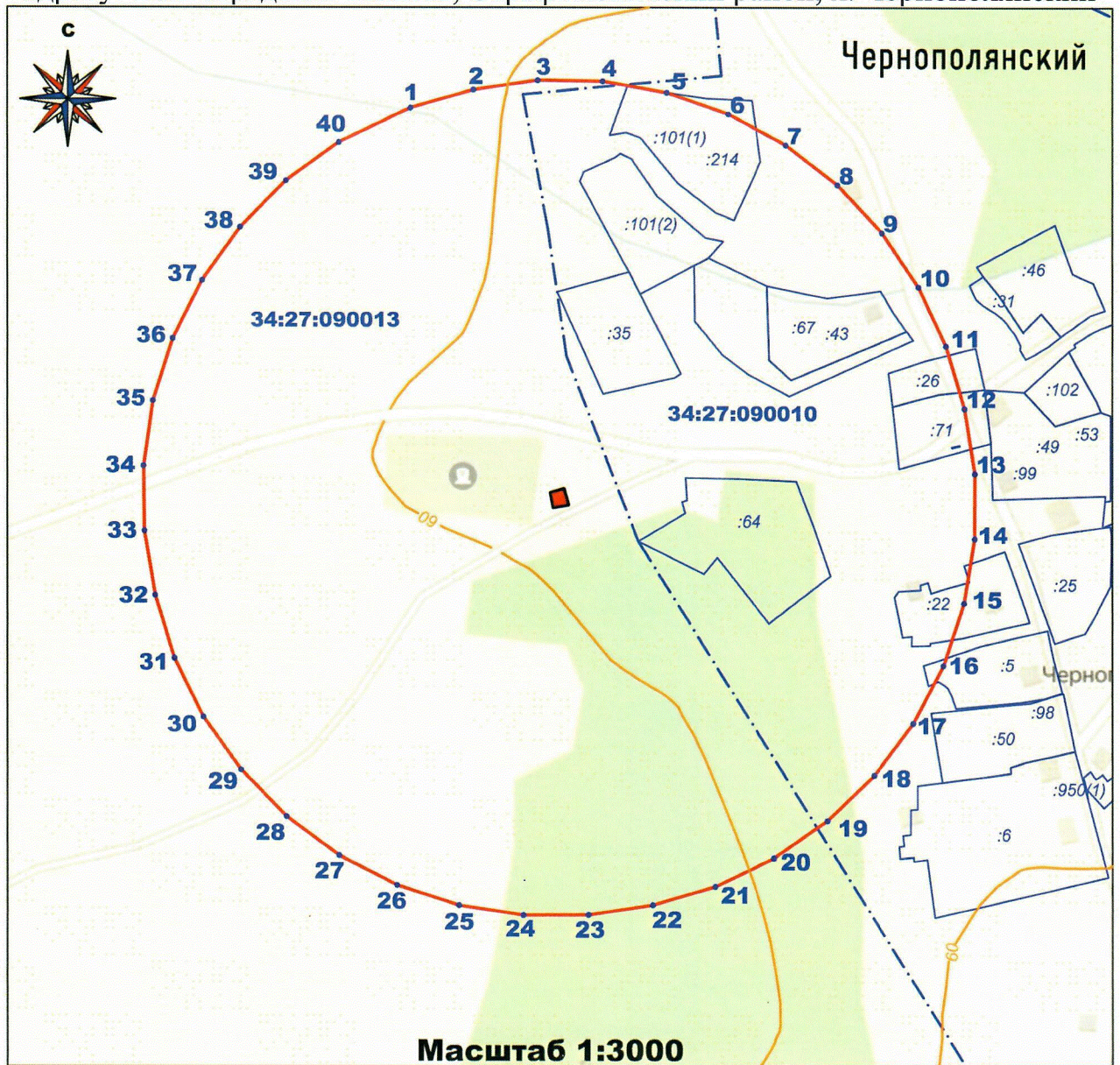
Система координат: WGS 84

Номер характерной точки	N	E
1	49°34'19.0813"	42°26'58.324"
2	49°34'19.0821"	42°26'59.9147"
3	49°34'18.9177"	42°27'1.4855"
4	49°34'18.5928"	42°27'2.9961"
5	49°34'18.1812"	42°27'4.456"
6	49°34'17.6249"	42°27'5.7976"
7	49°34'16.9371"	42°27'6.9856"
8	49°34'16.1347"	42°27'7.9899"
9	49°34'15.2383"	42°27'8.7852"
10	49°34'14.2711"	42°27'9.3505"
11	49°34'13.258"	42°27'9.6714"
12	49°34'12.2242"	42°27'9.7403"
13	49°34'11.1965"	42°27'9.5548"
14	49°34'10.2012"	42°27'9.1205"
15	49°34'9.2531"	42°27'8.4826"
16	49°34'8.3254"	42°27'7.7782"
17	49°34'7.4823"	42°27'6.8563"
18	49°34'6.7456"	42°27'5.7391"
19	49°34'6.134"	42°27'4.4561"
20	49°34'5.6631"	42°27'3.0394"
21	49°34'5.3452"	42°27'1.5254"
22	49°34'5.1882"	42°26'59.9532"
23	49°34'5.1961"	42°26'58.3625"
24	49°34'5.3686"	42°26'56.7937"
25	49°34'5.7013"	42°26'55.2876"
26	49°34'6.0683"	42°26'53.9801"
27	49°34'6.6171"	42°26'52.6316"
28	49°34'7.2987"	42°26'51.4342"
29	49°34'8.0951"	42°26'50.4196"
30	49°34'8.9869"	42°26'49.6128"
31	49°34'9.951"	42°26'49.0345"
32	49°34'10.9624"	42°26'48.7001"
33	49°34'11.9958"	42°26'48.6177"
34	49°34'13.0244"	42°26'48.7896"
35	49°34'14.022"	42°26'49.2113"
36	49°34'14.9711"	42°26'49.8457"
37	49°34'15.9027"	42°26'50.5379"
38	49°34'16.7506"	42°26'51.4498"
39	49°34'17.4931"	42°26'52.5575"
40	49°34'18.1115"	42°26'53.833"
41	49°34'18.5898"	42°26'55.2436"
42	49°34'18.9161"	42°26'56.7537"

ПРИЛОЖЕНИЕ 3





к приказу комитета государственной охраны объектов культурного наследия Волгоградской области от 12 января 2021 г. № 11

Графическое описание местоположения границ защитной зоны объекта культурного наследия регионального значения "Братская могила советских воинов, погибших в период Сталинградской битвы", расположенного по адресу: Волгоградская область, Серафимовичский район, х. Чернополянский



Масштаб 1:3000

Условные обозначения

	объект культурного наследия	.1, .35	характерные точки защитной зоны ОКН
	границы защитной зоны ОКН	:14	кадастровый номер земельного участка
	границы земельных участков, сведения о которых содержатся в ЕГРН	34:27:090013	номер кадастрового квартала
	граница кадастрового квартала		

Перечень координат характерных точек границ защитной зоны объекта культурного наследия регионального значения "Братская могила советских воинов, погибших в период Сталинградской битвы", расположенного по адресу: Волгоградская область, Серафимовичский район, х. Чернополянский

Система координат: МСК 34 зона 1

Номер характерной точки	Длина линии(м)	X	Y
1	31.99	569435.14	1320495.18
2	31.97	569444.06	1320525.9
3	31.96	569448.68	1320557.53
4	31.97	569448.21	1320589.49
5	31.96	569442.64	1320620.97
6	31.96	569432.14	1320651.16
7	31.96	569416.96	1320679.29
8	31.97	569397.49	1320704.64
9	31.97	569374.23	1320726.57
10	31.97	569347.77	1320744.51
11	31.99	569318.79	1320758
12	31.97	569288.14	1320767.15
13	31.96	569256.57	1320772.16
14	31.97	569224.61	1320772.07
15	31.96	569193.06	1320766.9
16	31.97	569162.75	1320756.76
17	31.97	569134.43	1320741.92
18	31.96	569108.84	1320722.76
19	31.97	569086.64	1320699.77
20	31.97	569068.37	1320673.54
21	31.97	569054.52	1320644.73
22	31.99	569045.44	1320614.08
23	31.96	569040.62	1320582.46
24	31.96	569040.41	1320550.5
25	31.97	569045.29	1320518.91
26	31.96	569055.15	1320488.5
27	31.97	569069.72	1320460.05
28	31.96	569088.64	1320434.28
29	31.97	569111.42	1320411.86
30	31.96	569137.49	1320393.35
31	31.96	569166.17	1320379.24
32	31.98	569196.73	1320369.87
33	31.97	569228.28	1320364.65
34	31.97	569260.25	1320364.17
35	31.97	569291.88	1320368.79
36	31.96	569322.37	1320378.39
37	31.96	569350.94	1320392.72
38	31.97	569376.86	1320411.42
39	31.97	569399.48	1320434.01
40	39.12	569418.2	1320459.92
1	31.99	569435.14	1320495.18

Система координат: WGS 84

Номер характерной точки	N	E
1	49°29'21.5555"	43°19'52.9574"
2	49°29'21.8405"	43°19'54.4854"

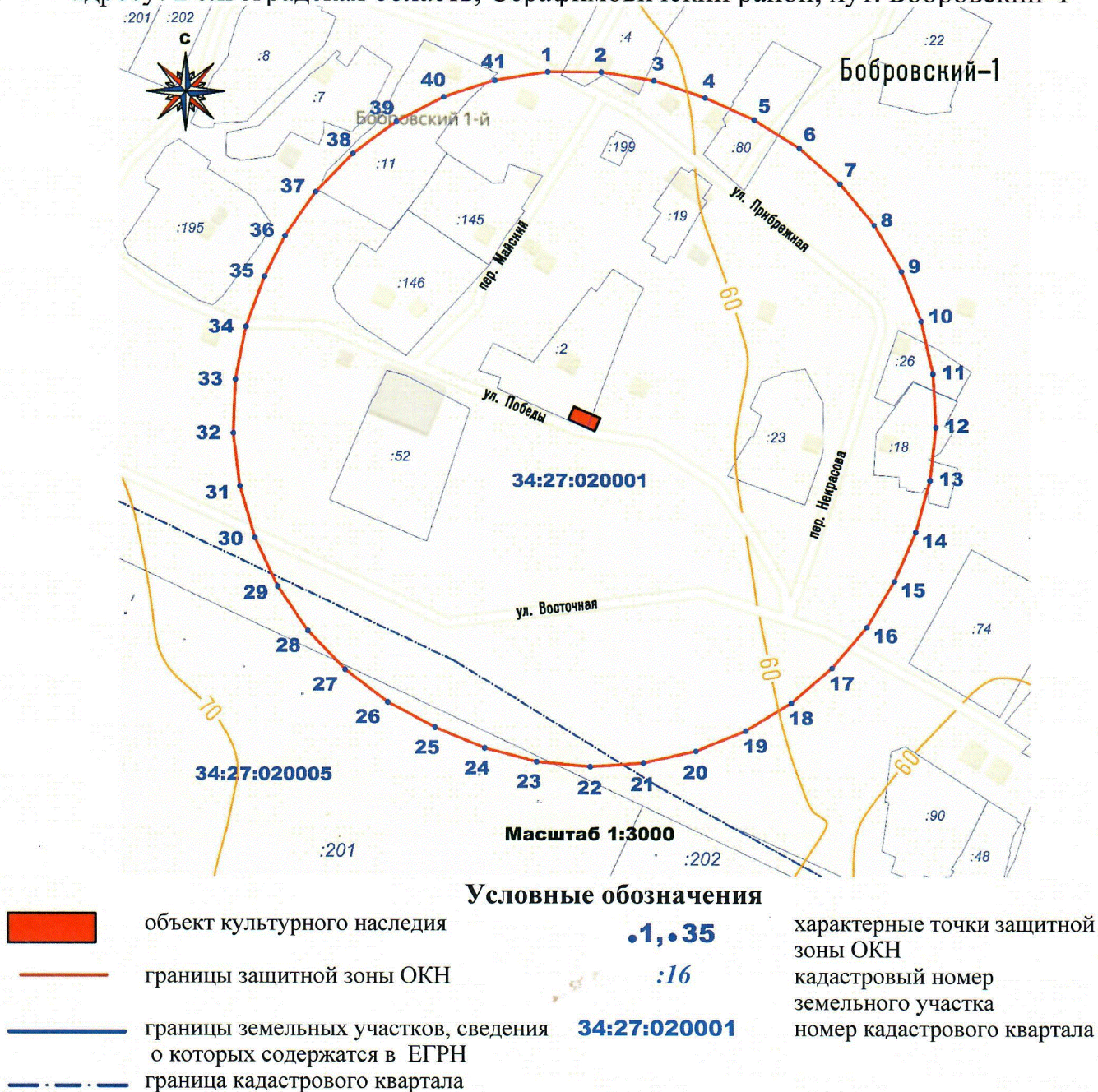
3	49°29'21.9862"	43°19'56.0579"
4	49°29'21.9671"	43°19'57.6458"
5	49°29'21.783"	43°19'59.2089"
6	49°29'21.4395"	43°20'0.707"
7	49°29'20.9447"	43°20'2.1019"
8	49°29'20.3114"	43°20'3.3578"
9	49°29'19.5559"	43°20'4.4431"
10	49°29'18.6972"	43°20'5.3295"
11	49°29'17.7575"	43°20'5.9944"
12	49°29'16.7643"	43°20'6.4432"
13	49°29'15.7419"	43°20'6.6862"
14	49°29'14.7074"	43°20'6.6757"
15	49°29'13.6868"	43°20'6.4129"
16	49°29'12.707"	43°20'5.9035"
17	49°29'11.7921"	43°20'5.1608"
18	49°29'10.9662"	43°20'4.2041"
19	49°29'10.2504"	43°20'3.0577"
20	49°29'9.6622"	43°20'1.751"
21	49°29'9.2174"	43°20'0.3171"
22	49°29'8.9272"	43°19'58.7926"
23	49°29'8.7751"	43°19'57.2207"
24	49°29'8.7721"	43°19'55.6327"
25	49°29'8.9339"	43°19'54.0641"
26	49°29'9.2567"	43°19'52.5551"
27	49°29'9.7318"	43°19'51.1443"
28	49°29'10.3473"	43°19'49.8674"
29	49°29'11.0873"	43°19'48.7577"
30	49°29'11.9334"	43°19'47.8428"
31	49°29'12.8634"	43°19'47.1471"
32	49°29'13.8537"	43°19'46.6872"
33	49°29'14.8755"	43°19'46.4336"
34	49°29'15.9104"	43°19'46.4157"
35	49°29'16.9337"	43°19'46.651"
36	49°29'17.9194"	43°19'47.1336"
37	49°29'18.8424"	43°19'47.8509"
38	49°29'19.6792"	43°19'48.7848"
39	49°29'20.4086"	43°19'49.9114"
40	49°29'21.0114"	43°19'51.2023"

ПРИЛОЖЕНИЕ 4

к приказу комитета государственной охраны объектов культурного наследия Волгоградской области

от 12 января 2021 г. № 11

Графическое описание местоположения границ защитной зоны объекта культурного наследия регионального значения "Братская могила советских воинов, погибших в период Сталинградской битвы", расположенного по адресу: Волгоградская область, Серафимовичский район, хут. Бобровский-1²



² Адрес объекта культурного наследия указан в соответствии со сведениями из Единого государственного реестра объектов культурного наследия (памятников истории и культуры) народов Российской Федерации. Фактическое местоположение объекта культурного наследия: Волгоградская область, Серафимовичский район, х. Бобровский 1-й.

Перечень координат характерных точек границ защитной зоны объекта культурного наследия регионального значения "Братская могила советских воинов, погибших в период Сталинградской битвы", расположенного по адресу: Волгоградская область, Серафимовичский район, хут. Бобровский-I

Система координат: МСК 34 зона 1

Номер характерной точки	Длина линии(м)	X	Y
1	31.97	581443.72	1247510.15
2	31.97	581443.67	1247542.12
3	31.96	581438.52	1247573.67
4	31.99	581428.41	1247603.99
5	31.97	581415.22	1247633.13
6	31.96	581398.33	1247660.28
7	31.97	581377.34	1247684.38
8	31.97	581352.77	1247704.83
9	31.96	581325.26	1247721.11
10	31.97	581295.51	1247732.8
11	31.97	581264.27	1247739.59
12	31.97	581232.35	1247741.33
13	31.96	581200.56	1247737.96
14	31.99	581169.72	1247729.56
15	31.96	581140.38	1247716.82
16	31.96	581113.04	1247700.26
17	31.98	581088.69	1247679.56
18	31.96	581067.94	1247655.23
19	31.96	581051.34	1247627.92
20	31.97	581039.3	1247598.31
21	31.96	581032.13	1247567.15
22	31.97	581030.02	1247535.26
23	31.97	581033.01	1247503.43
24	31.98	581041.04	1247472.49
25	31.96	581053.28	1247442.94
26	31.97	581068.29	1247414.72
27	31.96	581087.61	1247389.25
28	31.97	581110.73	1247367.18
29	31.97	581137.08	1247349.08
30	31.96	581165.98	1247335.41
31	31.97	581196.68	1247326.51
32	31.96	581228.41	1247322.62
33	31.96	581260.35	1247323.84
34	31.97	581291.69	1247330.13
35	27.13	581321.63	1247341.33
36	31.97	581345.88	1247353.49
37	31.97	581372.04	1247371.86
38	31.96	581394.93	1247394.18
39	31.97	581413.97	1247419.85
40	31.96	581428.69	1247448.23
41	31.96	581438.69	1247478.59
1	31.97	581443.72	1247510.15

Система координат: WGS 84

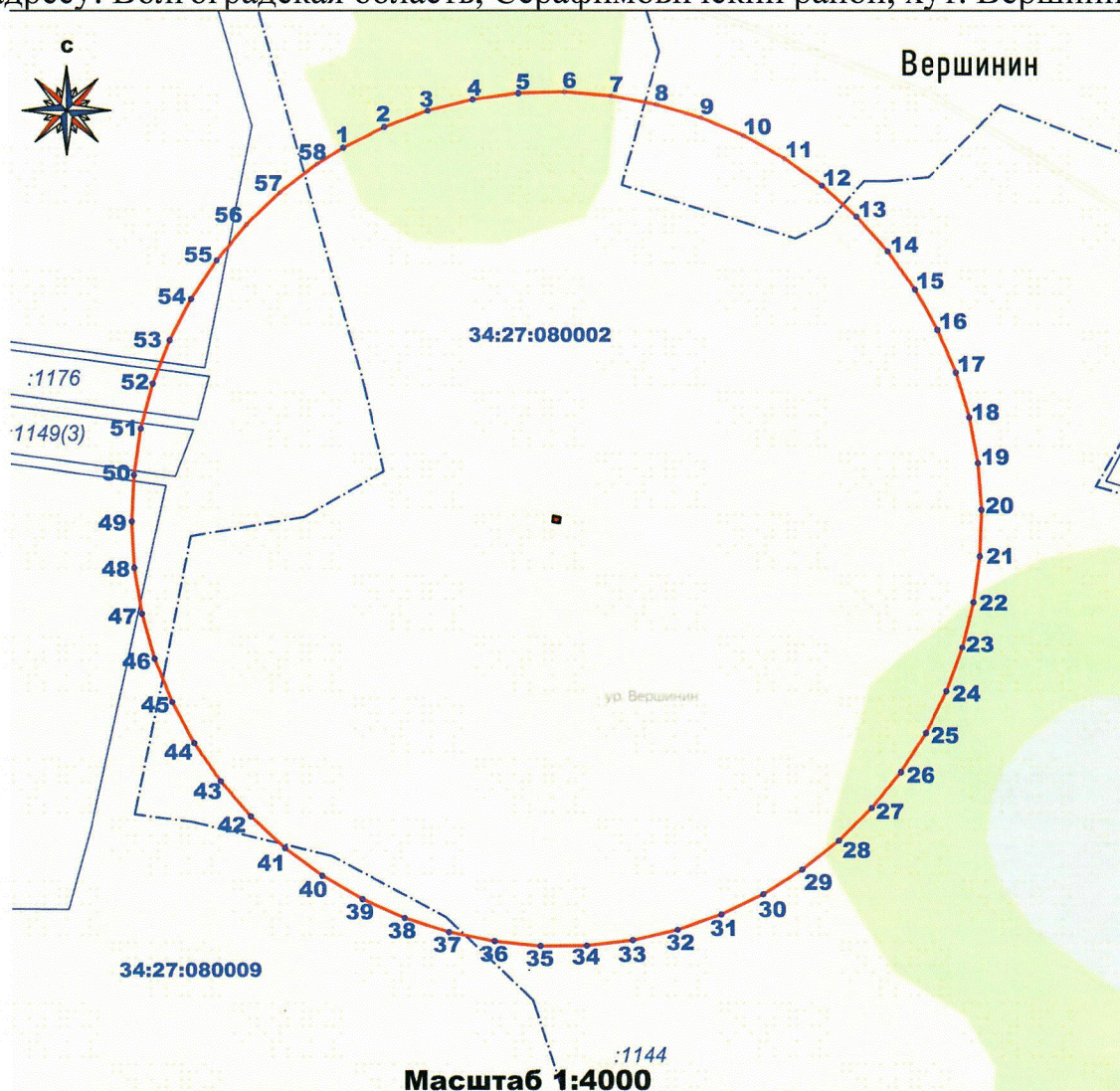
Номер характерной точки	N	E
1	49°35'43.2437"	42°19'20.8116"
2	49°35'43.2521"	42°19'22.4035"
3	49°35'43.0953"	42°19'23.9769"
4	49°35'42.7775"	42°19'25.4914"
5	49°35'42.3597"	42°19'26.9487"
6	49°35'41.8216"	42°19'28.3086"
7	49°35'41.1497"	42°19'29.5187"
8	49°35'40.3609"	42°19'30.5487"
9	49°35'39.4756"	42°19'31.3725"
10	49°35'38.5164"	42°19'31.9688"
11	49°35'37.5074"	42°19'32.3218"
12	49°35'36.4748"	42°19'32.4238"
13	49°35'35.4449"	42°19'32.2712"
14	49°35'34.4441"	42°19'31.8678"
15	49°35'33.4906"	42°19'31.2476"
16	49°35'32.6005"	42°19'30.4362"
17	49°35'31.806"	42°19'29.4172"
18	49°35'31.1268"	42°19'28.2159"
19	49°35'30.581"	42°19'26.8641"
20	49°35'30.1821"	42°19'25.3957"
21	49°35'29.9403"	42°19'23.8478"
22	49°35'29.862"	42°19'22.261"
23	49°35'29.9488"	42°19'20.6749"
24	49°35'30.199"	42°19'19.1306"
25	49°35'30.5859"	42°19'17.6534"
26	49°35'31.0629"	42°19'16.2412"
27	49°35'31.6802"	42°19'14.9637"
28	49°35'32.4215"	42°19'13.8538"
29	49°35'33.2687"	42°19'12.9399"
30	49°35'34.1997"	42°19'12.2453"
31	49°35'35.1906"	42°19'11.7873"
32	49°35'36.2163"	42°19'11.5783"
33	49°35'37.2504"	42°19'11.6236"
34	49°35'38.2667"	42°19'11.9216"
35	49°35'39.2393"	42°19'12.4648"
36	49°35'40.0279"	42°19'13.0586"
37	49°35'40.8804"	42°19'13.9606"
38	49°35'41.6282"	42°19'15.0609"
39	49°35'42.2525"	42°19'16.3298"
40	49°35'42.7378"	42°19'17.7358"
41	49°35'43.071"	42°19'19.2426"

ПРИЛОЖЕНИЕ 5



к приказу комитета государственной охраны объектов культурного наследия Волгоградской области

от 12 января 2021 г. № 11

Графическое описание местоположения границ защитной зоны объекта культурного наследия регионального значения "Братская могила советских воинов, погибших в период Сталинградской битвы", расположенного по адресу: Волгоградская область, Серафимовичский район, хут. Вершинин³



Условные обозначения

	объект культурного наследия	.1,.35	характерные точки защитной зоны ОКН
	границы защитной зоны ОКН	:16	кадастровый номер земельного участка
	границы земельных участков, сведения о которых содержатся в ЕГРН	34:27:080002	номер кадастрового квартала
	граница кадастрового квартала		

³ Адрес объекта культурного наследия указан в соответствии со сведениями из Единого государственного реестра объектов культурного наследия (памятников истории и культуры) народов Российской Федерации. Фактическое местоположение объекта культурного наследия: Волгоградская область, Серафимовичский район, территория Клетско-Почтового сельского поселения.

Перечень координат характерных точек границ защитной зоны объекта культурного наследия регионального значения "Братская могила советских воинов, погибших в период Сталинградской битвы", расположенного по адресу: Волгоградская область, Серафимовичский район, хут. Вершинин

Система координат: МСК 34 зона 1

Номер характерной точки	Длина линии(м)	X	Y
1	32.98	583812.71	1305778.42
2	32.98	583827.5	1305807.9
3	32.99	583838.96	1305838.82
4	32.99	583846.97	1305870.82
5	32.98	583851.41	1305903.51
6	32.98	583852.23	1305936.48
7	33	583849.44	1305969.34
8	32.98	583843.25	1306001.75
9	32.99	583833.88	1306033.37
10	32.99	583821.1	1306063.78
11	32.98	583805.05	1306092.6
12	32.98	583785.94	1306119.48
13	32.99	583764	1306144.1
14	32.98	583739.48	1306166.17
15	32.98	583712.69	1306185.41
16	32.98	583683.95	1306201.59
17	32.98	583653.61	1306214.52
18	32.99	583622.03	1306224.04
19	32.98	583589.59	1306230.03
20	32.98	583556.7	1306232.43
21	32.99	583523.74	1306231.21
22	32.99	583491.08	1306226.54
23	32.98	583459.07	1306218.57
24	32.99	583428.14	1306207.13
25	32.99	583398.64	1306192.37
26	32.98	583370.94	1306174.46
27	32.98	583345.38	1306153.62
28	32.98	583322.26	1306130.1
29	32.98	583301.86	1306104.18
30	32.98	583284.43	1306076.18
31	32.98	583270.17	1306046.44
32	32.98	583259.27	1306015.31
33	32.99	583251.86	1305983.17
34	32.98	583248.01	1305950.41
35	32.98	583247.79	1305917.43
36	32.99	583251.17	1305884.62
37	32.98	583257.64	1305852.27
38	32.99	583267.62	1305820.84
39	32.98	583281	1305790.69
40	32.99	583297.6	1305762.19
41	32.98	583317.23	1305735.68
42	32.98	583339.65	1305711.49
43	32.99	583364.59	1305689.91
44	32.98	583391.75	1305671.19
45	32.98	583420.8	1305655.57
46	32.99	583451.39	1305643.24
47	32.98	583483.15	1305634.33
48	32.99	583515.69	1305628.97

49	32.99	583548.63	1305627.21
50	32.98	583581.58	1305628.92
51	32.98	583614.18	1305633.93
52	32.98	583646.03	1305642.49
53	32.98	583676.75	1305654.5
54	32.98	583705.97	1305669.8
55	32.98	583733.33	1305688.22
56	32.98	583758.5	1305709.53
57	32.98	583781.18	1305733.48
58	21.97	583801.1	1305759.77
1	32.98	583812.71	1305778.42

Система координат: WGS 84

Номер характерной точки	N	E
1	49°37'8.0654"	43°7'42.456"
2	49°37'8.5431"	43°7'43.9254"
3	49°37'8.913"	43°7'45.4665"
4	49°37'9.1712"	43°7'47.0611"
5	49°37'9.3138"	43°7'48.6899"
6	49°37'9.3392"	43°7'50.3325"
7	49°37'9.2477"	43°7'51.9695"
8	49°37'9.0462"	43°7'53.5838"
9	49°37'8.7418"	43°7'55.1586"
10	49°37'8.3271"	43°7'56.6729"
11	49°37'7.8066"	43°7'58.1078"
12	49°37'7.1871"	43°7'59.4459"
13	49°37'6.4761"	43°8'0.6713"
14	49°37'5.6816"	43°8'1.7694"
15	49°37'4.8138"	43°8'2.7264"
16	49°37'3.8829"	43°8'3.5309"
17	49°37'2.9004"	43°8'4.1734"
18	49°37'1.8779"	43°8'4.6459"
19	49°37'0.8277"	43°8'4.9425"
20	49°36'59.763"	43°8'5.0602"
21	49°36'58.6962"	43°8'4.9976"
22	49°36'57.6393"	43°8'4.7631"
23	49°36'56.6035"	43°8'4.3643"
24	49°36'55.6027"	43°8'3.7927"
25	49°36'54.6484"	43°8'3.0557"
26	49°36'53.7525"	43°8'2.162"
27	49°36'52.9259"	43°8'1.1224"
28	49°36'52.1784"	43°7'59.9495"
29	49°36'51.519"	43°7'58.6572"
30	49°36'50.9559"	43°7'57.2614"
31	49°36'50.4953"	43°7'55.7792"
32	49°36'50.1436"	43°7'54.2279"
33	49°36'49.9049"	43°7'52.6264"
34	49°36'49.7814"	43°7'50.9943"
35	49°36'49.7755"	43°7'49.3514"
36	49°36'49.886"	43°7'47.7172"
37	49°36'50.0965"	43°7'46.106"
38	49°36'50.4206"	43°7'44.5409"
39	49°36'50.8547"	43°7'43.0397"
40	49°36'51.393"	43°7'41.6208"
41	49°36'52.0292"	43°7'40.3012"

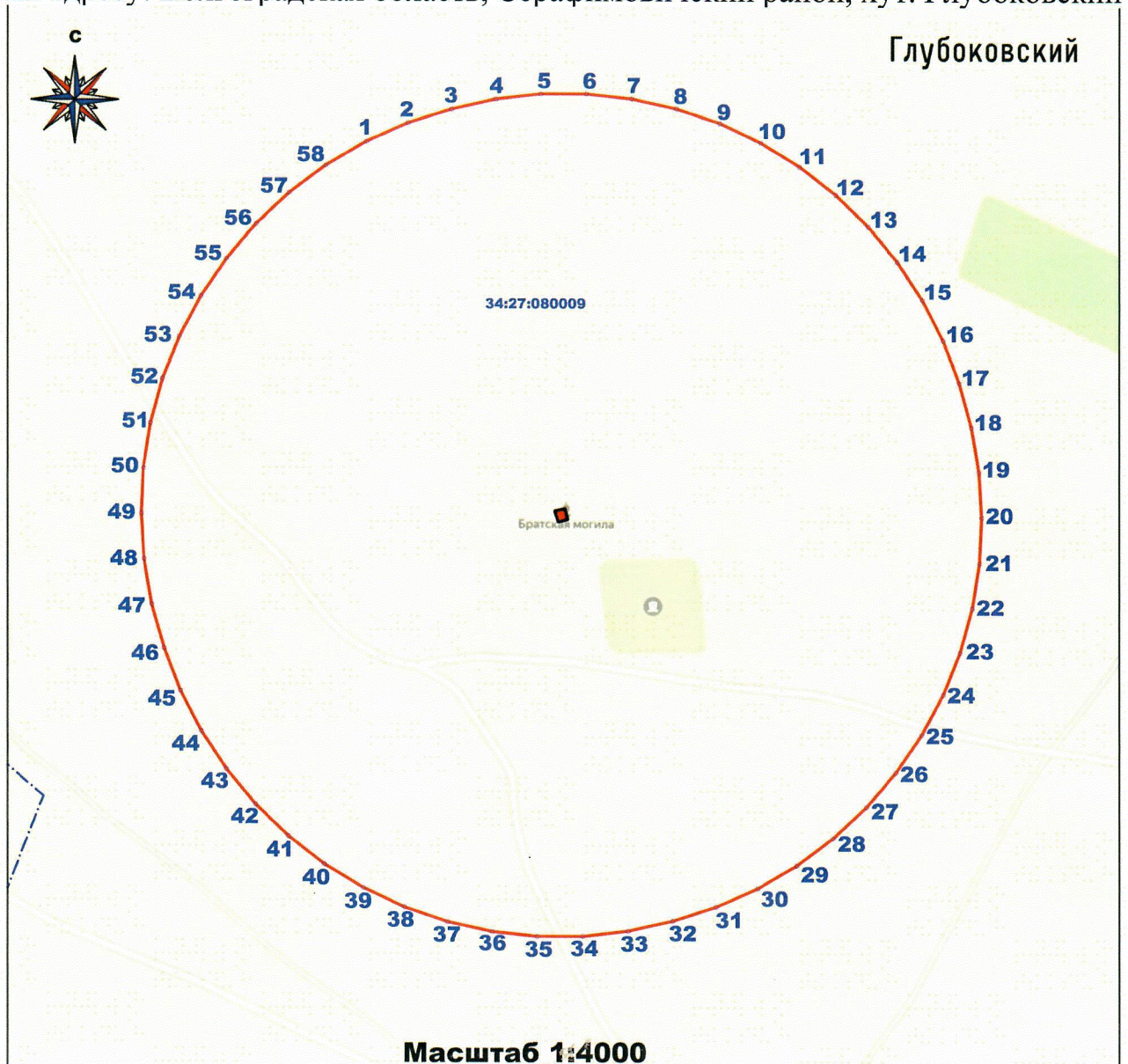
42	49°36'52.7557"	43°7'39.0974"
43	49°36'53.5637"	43°7'38.0236"
44	49°36'54.4434"	43°7'37.0925"
45	49°36'55.3842"	43°7'36.3158"
46	49°36'56.3748"	43°7'35.7031"
47	49°36'57.4031"	43°7'35.2609"
48	49°36'58.4565"	43°7'34.9955"
49	49°36'59.5227"	43°7'34.9095"
50	49°37'0.5892"	43°7'34.9963"
51	49°37'1.6442"	43°7'35.2476"
52	49°37'2.6748"	43°7'35.6756"
53	49°37'3.6688"	43°7'36.2755"
54	49°37'4.6141"	43°7'37.0392"
55	49°37'5.499"	43°7'37.9582"
56	49°37'6.313"	43°7'39.0211"
57	49°37'7.0463"	43°7'40.2155"
58	49°37'7.6902"	43°7'41.5263"

ПРИЛОЖЕНИЕ 6





к приказу комитета государственной
охраны объектов культурного наследия
Волгоградской области

от 12 января 2021 г. № 11

Графическое описание местоположения границ защитной зоны объекта культурного наследия регионального значения "Братская могила советских воинов, погибших в период Сталинградской битвы", расположенного по адресу: Волгоградская область, Серафимовичский район, хут. Глубоковский



Условные обозначения

	объект культурного наследия	.1, .35	характерные точки защитной зоны ОКН
	границы защитной зоны ОКН	:16	кадастровый номер земельного участка
	границы земельных участков, сведения о которых содержатся в ЕГРН	34:27:080009	номер кадастрового квартала
	граница кадастрового квартала		

Перечень координат характерных точек границ защитной зоны объекта культурного наследия регионального значения "Братская могила советских воинов, погибших в период Сталинградской битвы", расположенного по адресу: Волгоградская область, Серафимовичский район, хут. Глубоковский

Система координат: МСК 34 зона 1

Номер характерной точки	Длина линии(м)	X	Y
1	32.98	567605.49	1289371.67
2	32.99	567618.89	1289401.81
3	32.98	567628.9	1289433.24
4	32.98	567636.17	1289465.41
5	32.99	567639.86	1289498.18
6	32.98	567639.94	1289531.17
7	32.98	567636.39	1289563.96
8	32.99	567629.27	1289596.16
9	32.98	567618.65	1289627.39
10	32.99	567604.67	1289657.26
11	32.99	567587.49	1289685.42
12	32.98	567567.32	1289711.52
13	32.99	567544.42	1289735.25
14	32.98	567519.04	1289756.33
15	32.98	567491.51	1289774.49
16	32.99	567462.15	1289789.51
17	32.99	567431.31	1289801.23
18	32.98	567399.48	1289809.91
19	32.99	567366.98	1289815.5
20	32.98	567334.05	1289817.49
21	32.98	567301.11	1289815.85
22	32.98	567268.55	1289810.61
23	32.99	567236.76	1289801.82
24	32.98	567206.12	1289789.59
25	32.99	567177.02	1289774.08
26	32.98	567149.79	1289755.46
27	32.98	567124.77	1289733.97
28	32.98	567102.26	1289709.86
29	32.98	567082.53	1289683.43
30	32.99	567065.83	1289654.99
31	32.98	567052.35	1289624.88
32	32.98	567042.25	1289593.48
33	32.98	567035.01	1289561.3
34	32.98	567031.27	1289528.53
35	32.99	567031.14	1289495.55
36	32.99	567034.63	1289462.75
37	32.98	567041.71	1289430.53
38	32.99	567052.28	1289399.29
39	32.98	567066.21	1289369.39
40	32.99	567083.34	1289341.21
41	32.98	567103.46	1289315.07
42	32.99	567126.33	1289291.31
43	32.99	567151.67	1289270.19
44	32.98	567179.18	1289251.99
45	32.98	567208.52	1289236.92
46	32.98	567239.33	1289225.15
47	32.99	567271.05	1289216.11
48	32.98	567303.55	1289210.47

49	32.99	567336.47	1289208.44
50	32.98	567369.42	1289210.03
51	32.98	567401.99	1289215.23
52	32.98	567433.79	1289223.98
53	32.98	567464.44	1289236.16
54	32.98	567493.57	1289251.63
55	32.99	567520.82	1289270.21
56	32.98	567545.87	1289291.67
57	32.98	567568.41	1289315.75
58	34.22	567588.18	1289342.15
1	32.98	567605.49	1289371.67

Система координат: WGS 84

Номер характерной точки	N	E
1	49°28'23.219"	42°54'6.6721"
2	49°28'23.6547"	42°54'8.1679"
3	49°28'23.9807"	42°54'9.7281"
4	49°28'24.2181"	42°54'11.3253"
5	49°28'24.3396"	42°54'12.9527"
6	49°28'24.3442"	42°54'14.5913"
7	49°28'24.2314"	42°54'16.2204"
8	49°28'24.0029"	42°54'17.8205"
9	49°28'23.6611"	42°54'19.3728"
10	49°28'23.2105"	42°54'20.8578"
11	49°28'22.6561"	42°54'22.2582"
12	49°28'22.0049"	42°54'23.5565"
13	49°28'21.2651"	42°54'24.7373"
14	49°28'20.4449"	42°54'25.7868"
15	49°28'19.5549"	42°54'26.6914"
16	49°28'18.6055"	42°54'27.4402"
17	49°28'17.6079"	42°54'28.0252"
18	49°28'16.5782"	42°54'28.4594"
19	49°28'15.5265"	42°54'28.7401"
20	49°28'14.4608"	42°54'28.842"
21	49°28'13.3944"	42°54'28.7636"
22	49°28'12.3402"	42°54'28.5064"
23	49°28'11.3107"	42°54'28.0728"
24	49°28'10.3181"	42°54'27.4683"
25	49°28'9.3753"	42°54'26.7006"
26	49°28'8.4927"	42°54'25.7784"
27	49°28'7.6816"	42°54'24.7134"
28	49°28'6.9514"	42°54'23.5181"
29	49°28'6.3112"	42°54'22.2073"
30	49°28'5.7689"	42°54'20.7963"
31	49°28'5.3307"	42°54'19.3022"
32	49°28'5.0018"	42°54'17.7436"
33	49°28'4.7654"	42°54'16.1461"
34	49°28'4.6423"	42°54'14.5189"
35	49°28'4.636"	42°54'12.8809"
36	49°28'4.7469"	42°54'11.2515"
37	49°28'4.9741"	42°54'9.6506"
38	49°28'5.3142"	42°54'8.098"
39	49°28'5.7632"	42°54'6.6116"
40	49°28'6.3159"	42°54'5.2103"
41	49°28'6.9655"	42°54'3.91"

42	49°28'7.7042"	42°54'2.7277"
43	49°28'8.5231"	42°54'1.6762"
44	49°28'9.4124"	42°54'0.7696"
45	49°28'10.3611"	42°54'0.0182"
46	49°28'11.3576"	42°53'59.4305"
47	49°28'12.3837"	42°53'58.9784"
48	49°28'13.4353"	42°53'58.695"
49	49°28'14.5008"	42°53'58.5909"
50	49°28'15.5674"	42°53'58.6666"
51	49°28'16.622"	42°53'58.9217"
52	49°28'17.6519"	42°53'59.3531"
53	49°28'18.6448"	42°53'59.9551"
54	49°28'19.5887"	42°54'0.7206"
55	49°28'20.4719"	42°54'1.6408"
56	49°28'21.2841"	42°54'2.7042"
57	49°28'22.0152"	42°54'3.8981"
58	49°28'22.6569"	42°54'5.2075"

ПРИЛОЖЕНИЕ 7

к приказу комитета государственной
охраны объектов культурного наследия
Волгоградской области

от 12 января 2021 г. № 11

Режим использования земель в границах защитных зон объектов культурного наследия, расположенных на территории Серафимовичского района Волгоградской области

В границах защитных зон объектов культурного наследия, расположенных на территории Серафимовичского района Волгоградской области, запрещаются строительство объектов капитального строительства и их реконструкция, связанная с изменением их параметров (высоты, количества этажей, площади), за исключением строительства и реконструкции линейных объектов.