



КОМИТЕТ ГОСУДАРСТВЕННОЙ ОХРАНЫ
ОБЪЕКТОВ КУЛЬТУРНОГО НАСЛЕДИЯ
ВОЛГОГРАДСКОЙ ОБЛАСТИ

ПРИКАЗ

23 ноября 2020 г.

368

Волгоград

Об утверждении описания местоположения границ защитных зон объектов культурного наследия, расположенных на территории Клетского района Волгоградской области, режима использования земель в границах данных защитных зон

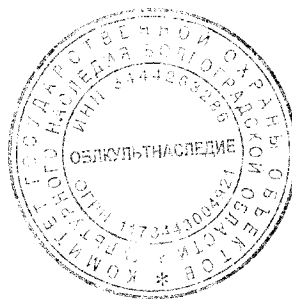
В соответствии со статьями 20.2 и 34.1 Федерального закона от 25 июня 2002 г. № 73-ФЗ "Об объектах культурного наследия (памятниках истории и культуры) народов Российской Федерации", Положением о комитете государственной охраны объектов культурного наследия Волгоградской области, утвержденным постановлением Администрации Волгоградской области от 19 декабря 2016 г. № 697-п, п р и к а з ы в а ю :

1. Утвердить графическое описание местоположения границ защитных зон объектов культурного наследия, расположенных на территории Клетского района Волгоградской области, с перечнем координат характерных точек этих границ согласно приложениям 1 – 10.

2. Утвердить режим использования земель в границах защитных зон объектов культурного наследия, расположенных на территории Клетского района Волгоградской области, согласно приложению 11.

3. Настоящий приказ вступает в силу со дня его подписания и подлежит официальному опубликованию.

Председатель комитета



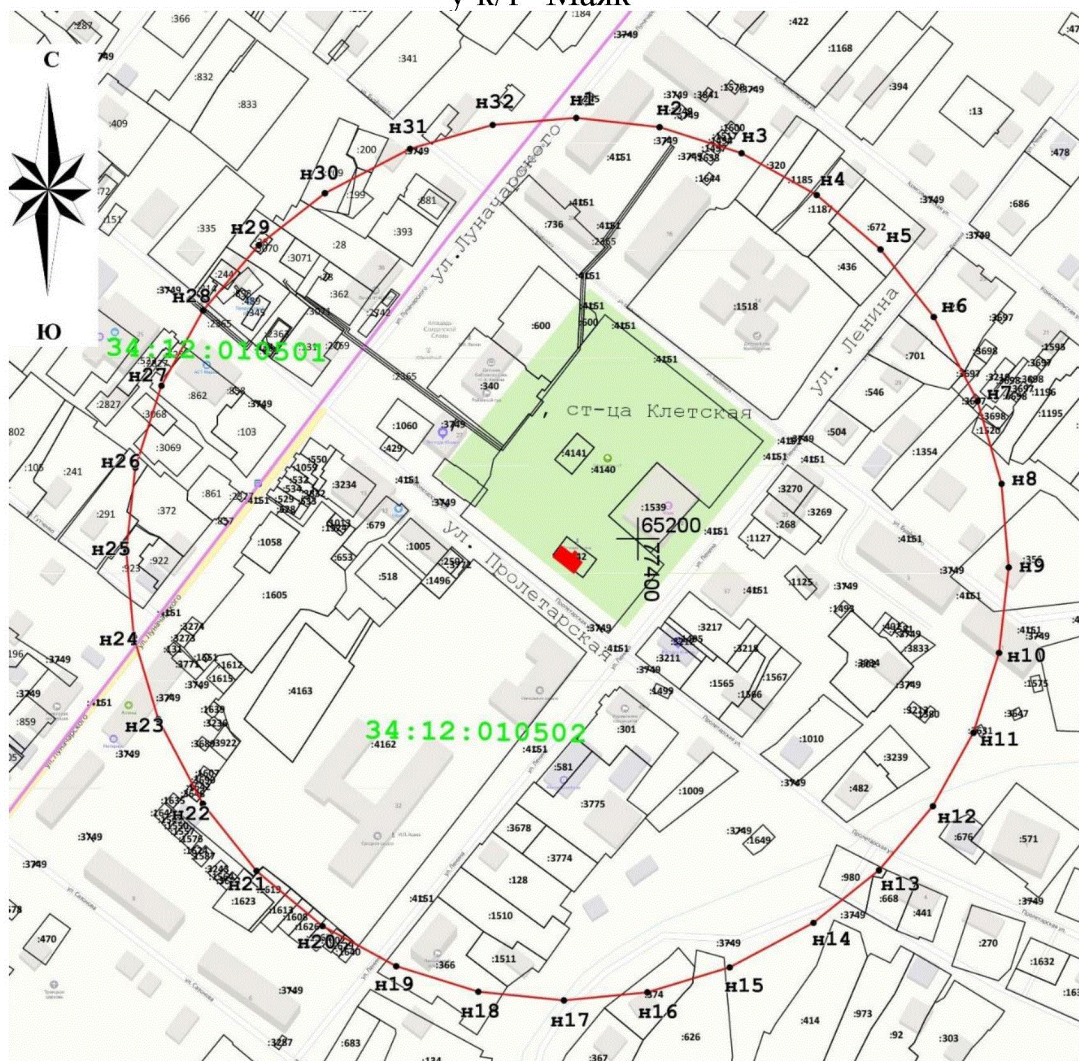
А.Ю.Баженов

ПРИЛОЖЕНИЕ 1

к приказу комитета государственной охраны объектов культурного наследия Волгоградской области





от 23 ноября 2020 г. № 368

Графическое описание местоположения границ защитной зоны объекта культурного наследия регионального значения "Братская могила советских воинов, погибших в период Сталинградской битвы", расположенного по адресу: Волгоградская область, Клетский район, ст-ца Клетская, у к/т "Маяк"



1:2000

Условные обозначения:

-  - объект культурного наследия;
-  - границы земельных участков, сведения о которых внесены в Единый государственный реестр недвижимости;
-  - границы кадастрового квартала;
-  - границы защитной зоны объекта культурного наследия;
- n1 – n32 - характерные точки границ защитной зоны объекта культурного наследия;
- :1442 - кадастровый номер земельного участка;
- 34:12:010502/34:12:010501 - номер кадастрового квартала.

Перечень координат характерных точек границ защитной зоны объекта культурного наследия регионального значения "Братская могила советских воинов, погибших в период Сталинградской битвы", расположенного по адресу: Волгоградская область, Клетский район, ст-ца Клетская, у к/т "Маяк"

Система координат: МСК 34 зона 1

Номер характерной точки	Длина линии(м)	X	Y
н1		65395,43	77371,33
	38,95		
н2		65391,13	77410,04
	39,93		
н3		65379,02	77448,09
	39,93		
н4		65359,6	77482,98
	38,94		
н5		65334,35	77512,62
	39,94		
н6		65302,99	77537,35
	44,06		
н7		65263,9	77557,67
	39,94		
н8		65225,55	77568,81
	38,94		
н9		65186,75	77572,12
	39,93		
н10		65147,07	77567,65
	38,94		
н11		65109,99	77555,77
	38,94		
н12		65075,91	77536,94
	38,94		
н13		65046,12	77511,86
	38,94		
н14		65021,76	77481,48
	44,06		
н15		65001,07	77442,58
	39,93		
н16		64989,5	77404,36
	38,94		
н17		64985,76	77365,6
	39,93		
н18		64989,79	77325,87
	39,93		
н19		65001,64	77287,74
	38,94		
н20		65020,26	77253,54
	39,93		
н21		65045,87	77222,9
	39,93		
н22		65077,05	77197,96
	44,32		
н23		65116,26	77177,29
	39,94		

н24		65154,55	77165,94
	39,94		
н25		65194,33	77162,42
	38,93		
н26		65233,03	77166,67
	39,93		
н27		65271,1	77178,73
	39,93		
н28		65306,01	77198,11
	39,94		
н29		65336,38	77224,05
	38,94		
н30		65360,46	77254,65
	44,57		
н31		65381,04	77294,18
	39,94		
н32		65392,15	77332,54
	38,93		
н1		65395,43	77371,33

Система координат: WGS 84

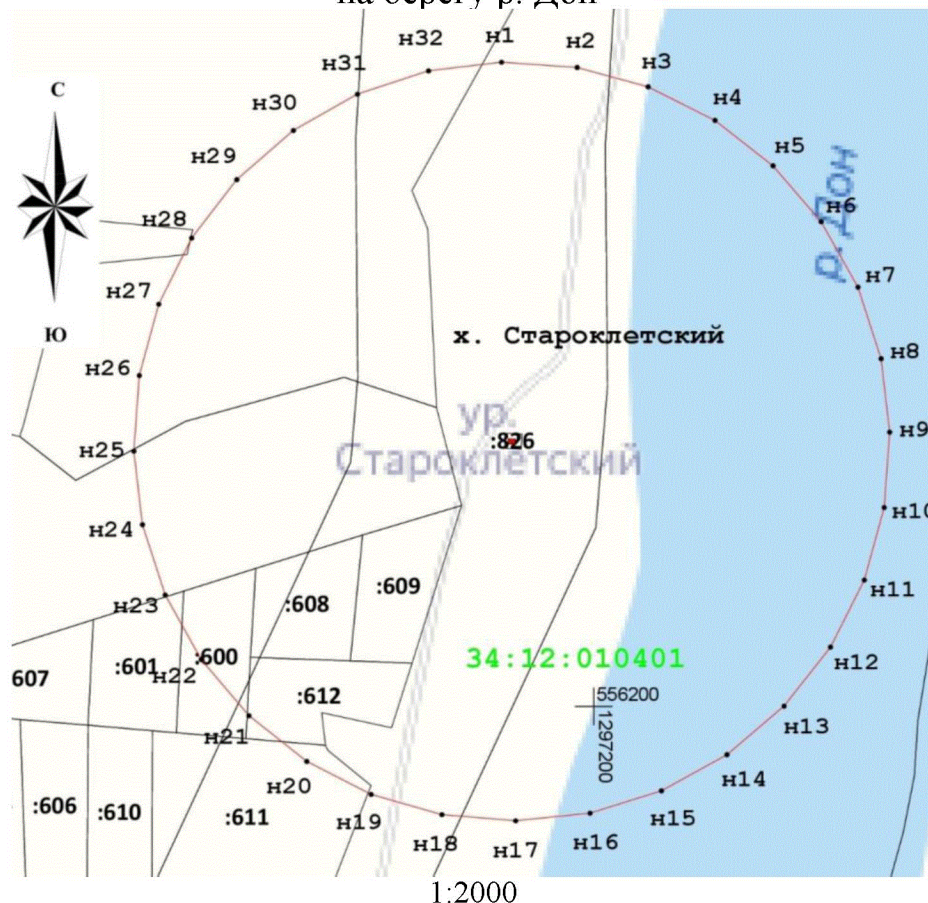
Номер характерной точки	N	E
н1	49°18'57,21" C	43°3'45,30" B
н2	49°18'57,07" C	43°3'47,22" B
н3	49°18'56,67" C	43°3'49,10" B
н4	49°18'56,05" C	43°3'50,83" B
н5	49°18'55,23" C	43°3'52,29" B
н6	49°18'54,21" C	43°3'53,52" B
н7	49°18'52,95" C	43°3'54,52" B
н8	49°18'51,71" C	43°3'55,08" B
н9	49°18'50,45" C	43°3'55,24" B
н10	49°18'49,17" C	43°3'55,02" B
н11	49°18'47,97" C	43°3'54,43" B
н12	49°18'46,86" C	43°3'53,50" B
н13	49°18'45,90" C	43°3'52,26" B
н14	49°18'45,11" C	43°3'50,75" B
н15	49°18'44,44" C	43°3'48,83" B
н16	49°18'44,07" C	43°3'46,93" B
н17	49°18'43,94" C	43°3'45,01" B
н18	49°18'44,08" C	43°3'43,05" B
н19	49°18'44,46" C	43°3'41,16" B
н20	49°18'45,06" C	43°3'39,47" B
н21	49°18'45,89" C	43°3'37,95" B
н22	49°18'46,90" C	43°3'36,71" B
н23	49°18'48,17" C	43°3'35,69" B
н24	49°18'49,41" C	43°3'35,13" B
н25	49°18'50,70" C	43°3'34,95" B
н26	49°18'51,95" C	43°3'35,17" B
н27	49°18'53,18" C	43°3'35,76" B
н28	49°18'54,31" C	43°3'36,72" B
н29	49°18'55,29" C	43°3'38,01" B
н30	49°18'56,07" C	43°3'39,52" B
н31	49°18'56,74" C	43°3'41,48" B
н32	49°18'57,10" C	43°3'43,38" B

ПРИЛОЖЕНИЕ 2





к приказу комитета государственной
охраны объектов культурного наследия
Волгоградской области

от 23 ноября 2020 г. № 368

Графическое описание местоположения границ защитной зоны объекта культурного наследия регионального значения "Братская могила советских воинов, погибших в период Сталинградской битвы", расположенного по адресу: Волгоградская область, Клетский район, хут. Староклетский на берегу р. Дон¹



Условные обозначения:

-  - объект культурного наследия;
-  - границы земельных участков, сведения о которых внесены в Единый государственный реестр недвижимости;
-  - границы кадастрового квартала;
-  - границы защитной зоны объекта культурного наследия;
- н1 – н32 - характерные точки границ защитной зоны объекта культурного наследия;
- :826 - кадастровый номер земельного участка;
- 34:12:010401 - номер кадастрового квартала.

¹ Адрес объекта культурного наследия указан в соответствии со сведениями из Единого государственного реестра объектов культурного наследия (памятников истории и культуры) народов Российской Федерации. Фактическое местоположение объекта культурного наследия: Волгоградская область, Клетский район, Клетское сельское поселение.

Перечень координат характерных точек границ защитной зоны объекта культурного наследия регионального значения "Братская могила советских воинов, погибших в период Сталинградской битвы", расположенного по адресу: Волгоградская область, Клетский район, хут. Староклетский на берегу р. Дон

Система координат: МСК 34 зона 1

Номер характерной точки	Длина линии(м)	X	Y
н1		556712,98	1297126,08
	60,7		
н2		556708,82	1297186,64
	58,91		
н3		556693,43	1297243,5
	59,89		
н4		556666,71	1297297,1
	58,91		
н5		556630,55	1297343,61
	58,91		
н6		556586	1297382,15
	59,9		
н7		556533,87	1297411,65
	59,89		
н8		556476,92	1297430,2
	58,91		
н9		556418,41	1297437,05
	60,19		
н10		556358,38	1297432,67
	59,9		
н11		556300,64	1297416,73
	59,9		
н12		556247,22	1297389,64
	59,91		
н13		556200,24	1297352,47
	59,9		
н14		556161,59	1297306,71
	59,89		
н15		556132,8	1297254,19
	59,9		
н16		556115,01	1297196,99
	59,9		
н17		556108,94	1297137,4
	59,32		
н18		556113,83	1297078,28
	58,9		
н19		556129,9	1297021,61
	57,91		
н20		556156,2	1296970,02
	58,91		
н21		556192,61	1296923,71
	58,9		
н22		556237,37	1296885,42
	58,91		
н23		556288,75	1296856,61
	58,9		
н24		556344,76	1296838,39
	58,91		

н25		556403,26	1296831,47
	60,4		
н26		556463,5	1296835,89
	58,9		
н27		556520,31	1296851,45
	58,9		
н28		556572,98	1296877,81
	58,91		
н29		556619,49	1296913,96
	59,9		
н30		556658,62	1296959,31
	58,9		
н31		556687,55	1297010,62
	59,9		
н32		556706,12	1297067,57
	58,91		
н1		556712,98	1297126,08

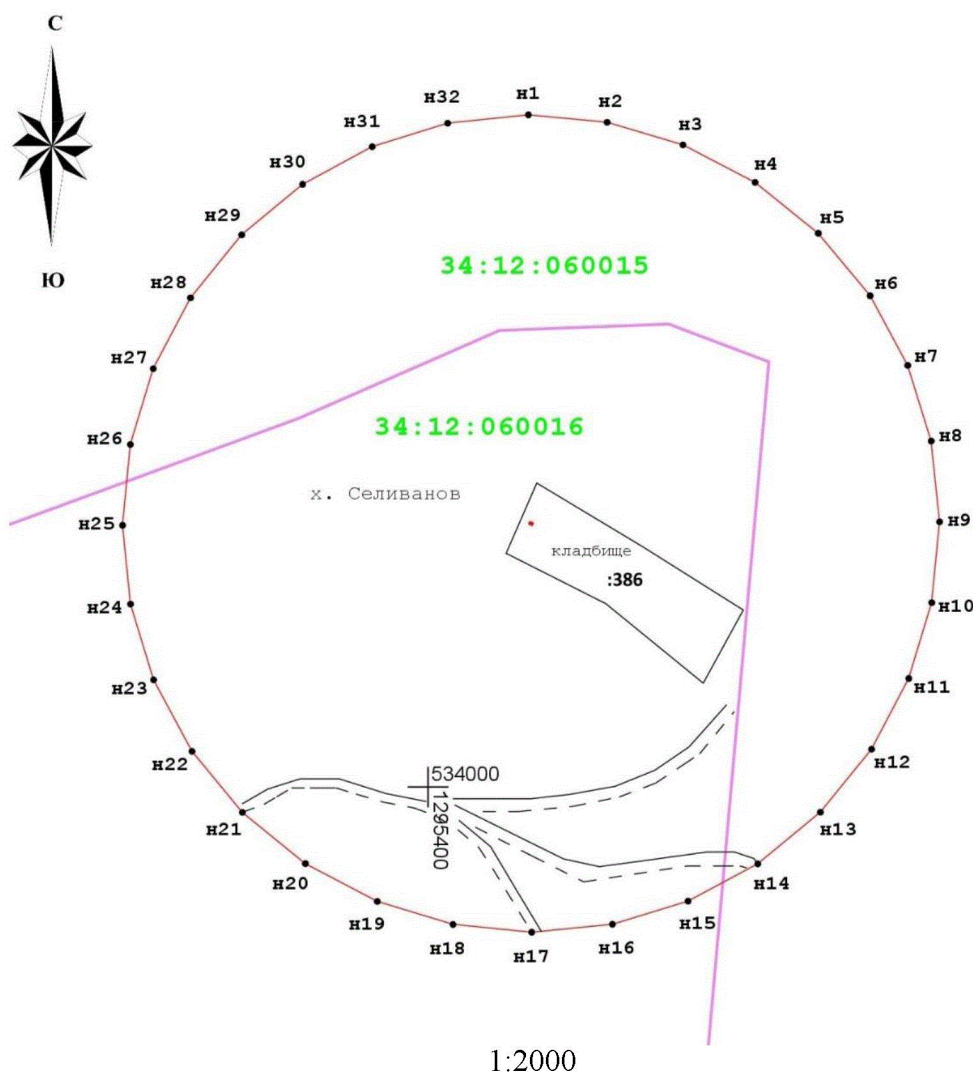
Система координат: WGS 84

Номер характерной точки	N	E
н1	49°22'30,96" С	43°0'32,14" В
н2	49°22'30,82" С	43°0'35,14" В
н3	49°22'30,33" С	43°0'37,96" В
н4	49°22'29,46" С	43°0'40,62" В
н5	49°22'28,29" С	43°0'42,93" В
н6	49°22'26,85" С	43°0'44,84" В
н7	49°22'25,16" С	43°0'46,30" В
н8	49°22'23,32" С	43°0'47,22" В
н9	49°22'21,43" С	43°0'47,56" В
н10	49°22'19,48" С	43°0'47,35" В
н11	49°22'17,61" С	43°0'46,56" В
н12	49°22'15,88" С	43°0'45,22" В
н13	49°22'14,36" С	43°0'43,38" В
н14	49°22'13,11" С	43°0'41,11" В
н15	49°22'12,18" С	43°0'38,51" В
н16	49°22'11,60" С	43°0'35,67" В
н17	49°22'11,40" С	43°0'32,72" В
н18	49°22'11,56" С	43°0'29,79" В
н19	49°22'12,08" С	43°0'26,98" В
н20	49°22'12,93" С	43°0'24,42" В
н21	49°22'14,11" С	43°0'22,12" В
н22	49°22'15,56" С	43°0'20,23" В
н23	49°22'17,22" С	43°0'18,80" В
н24	49°22'19,03" С	43°0'17,89" В
н25	49°22'20,93" С	43°0'17,55" В
н26	49°22'22,88" С	43°0'17,76" В
н27	49°22'24,72" С	43°0'18,53" В
н28	49°22'26,42" С	43°0'19,84" В
н29	49°22'27,93" С	43°0'21,63" В
н30	49°22'29,19" С	43°0'23,88" В
н31	49°22'30,13" С	43°0'26,42" В
н32	49°22'30,73" С	43°0'29,24" В





ПРИЛОЖЕНИЕ 3

к приказу комитета государственной
охраны объектов культурного наследия
Волгоградской области
от 23 ноября 2020 г. № 368

Графическое описание местоположения границ защитной зоны объекта культурного наследия регионального значения "Могила работника милиции Селиванова И.М., погибшего от рук бандитов", расположенного по адресу: Волгоградская область, Клетский район, хут. Селиванов, кладбище



Условные обозначения:

-  - объект культурного наследия;
-  - границы земельных участков, сведения о которых внесены в Единый государственный реестр недвижимости;
-  - границы кадастрового квартала;
-  - границы защитной зоны объекта культурного наследия;
- н1 – н32 - характерные точки границ защитной зоны объекта культурного наследия;
- :386 - кадастровый номер земельного участка;
- 34:12:060016/34:12:060015 - номер кадастрового квартала.

Перечень координат характерных точек границ защитной зоны объекта культурного наследия регионального значения "Могила работника милиции Селиванова И.М., погибшего от рук бандитов", расположенного по адресу: Волгоградская область, Клетский район, хут. Селиванов, кладбище

Система координат: МСК 34 зона 1

Номер характерной точки	Длина линии(м)	X	Y
н1		534330,5	1295449,41
	38,93		
н2		534326,84	1295488,17
	38,95		
н3		534315,74	1295525,5
	40,03		
н4		534297,29	1295561,03
	39,93		
н5		534272,26	1295592,14
	39,93		
н6		534241,55	1295617,66
	38,94		
н7		534207,3	1295636,19
	38,94		
н8		534170,11	1295647,73
	39,93		
н9		534130,39	1295651,85
	39,94		
н10		534090,64	1295648
	38,93		
н11		534053,38	1295636,71
	39,33		
н12		534018,58	1295618,38
	39,94		
н13		533987,59	1295593,19
	39,93		
н14		533962,22	1295562,36
	38,94		
н15		533943,86	1295528,02
	38,94		
н16		533932,51	1295490,77
	39,93		
н17		533928,58	1295451,03
	38,94		
н18		533932,44	1295412,28
	38,93		
н19		533943,72	1295375,02
	40,02		
н20		533962,33	1295339,59
	39,94		
н21		533987,51	1295308,59
	38,94		
н22		534017,52	1295283,78
	39,94		
н23		534052,69	1295264,86
	38,93		
н24		534089,93	1295253,51
	38,94		
н25		534128,67	1295249,58

	39,94		
н26		534168,42	1295253,43
	38,94		
н27		534205,69	1295264,72
	39,35		
н28		534240,51	1295283,06
	39,93		
н29		534271,5	1295308,24
	38,94		
н30		534296,31	1295338,25
	38,94		
н31		534314,84	1295372,5
	38,94		
н32		534326,38	1295409,69
	39,93		
н1		534330,5	1295449,41

Система координат: WGS 84

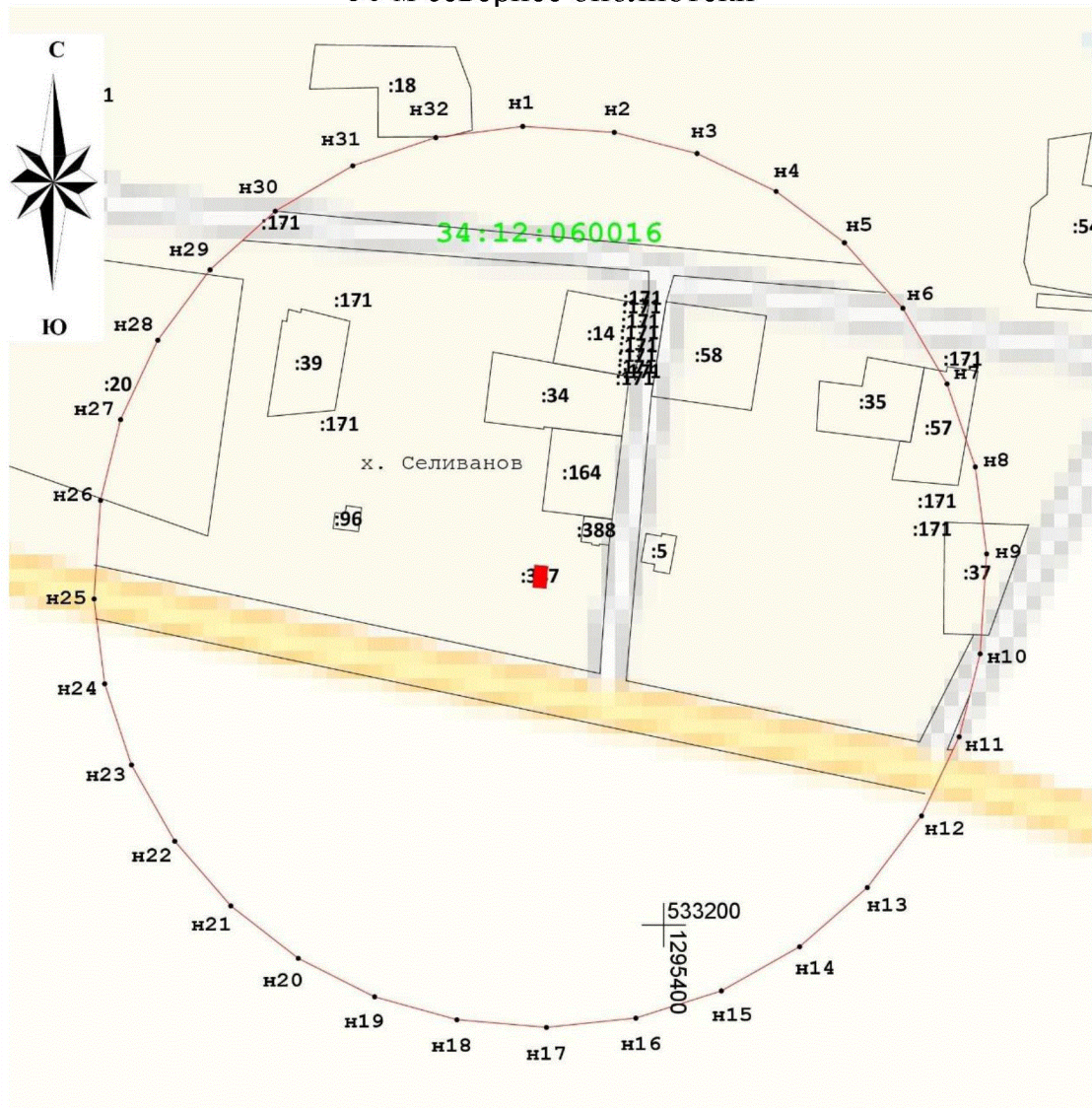
Номер характерной точки	N	E
н1	49°10'26,40" С	42°59'9,97" В
н2	49°10'26,29" С	42°59'11,88" В
н3	49°10'25,93" С	42°59'13,72" В
н4	49°10'25,33" С	42°59'15,48" В
н5	49°10'24,52" С	42°59'17,02" В
н6	49°10'23,53" С	42°59'18,28" В
н7	49°10'22,42" С	42°59'19,19" В
н8	49°10'21,22" С	42°59'19,76" В
н9	49°10'19,93" С	42°59'19,97" В
н10	49°10'18,65" С	42°59'19,78" В
н11	49°10'17,44" С	42°59'19,22" В
н12	49°10'16,31" С	42°59'18,32" В
н13	49°10'15,31" С	42°59'17,08" В
н14	49°10'14,49" С	42°59'15,56" В
н15	49°10'13,89" С	42°59'13,86" В
н16	49°10'13,52" С	42°59'12,02" В
н17	49°10'13,39" С	42°59'10,06" В
н18	49°10'13,52" С	42°59'8,15" В
н19	49°10'13,88" С	42°59'6,31" В
н20	49°10'14,48" С	42°59'4,56" В
н21	49°10'15,30" С	42°59'3,03" В
н22	49°10'16,27" С	42°59'1,80" В
н23	49°10'17,41" С	42°59'0,87" В
н24	49°10'18,61" С	42°59'0,30" В
н25	49°10'19,87" С	42°59'0,11" В
н26	49°10'21,15" С	42°59'0,30" В
н27	49°10'22,36" С	42°59'0,85" В
н28	49°10'23,49" С	42°59'1,76" В
н29	49°10'24,49" С	42°59'3,00" В
н30	49°10'25,29" С	42°59'4,48" В
н31	49°10'25,90" С	42°59'6,17" В
н32	49°10'26,27" С	42°59'8,01" В

ПРИЛОЖЕНИЕ 4

к приказу комитета государственной
охраны объектов культурного наследия
Волгоградской области





от 23 ноября 2020 г. № 368

Графическое описание местоположения границ защитной зоны объекта культурного наследия регионального значения "Братская могила советских воинов, погибших в период Сталинградской битвы", расположенного по адресу: Волгоградская область, Клетский район, хут. Селиванов, 50 м севернее библиотеки



1:2000

Условные обозначения:

-  - объект культурного наследия;
-  - границы земельных участков, сведения о которых внесены в Единый государственный реестр недвижимости;
-  - границы кадастрового квартала;
-  - границы защитной зоны объекта культурного наследия;
- н1 – н32 - характерные точки границ защитной зоны объекта культурного наследия;
- :164 - кадастровый номер земельного участка;
- 34:12:060016 - номер кадастрового квартала.

Перечень координат характерных точек границ защитной зоны объекта культурного наследия регионального значения "Братская могила советских воинов, погибших в период Сталинградской битвы", расположенного по адресу: Волгоградская область, Клетский район, хут. Селиванов, 50 м севернее библиотеки

Система координат: МСК 34 зона 1

Номер характерной точки	Длина линии(м)	X	Y
н1		533563,72	1295335,72
	41,76		
н2		533561,02	1295377,39
	38,95		
н3		533551,4	1295415,13
	39,92		
н4		533534,14	1295451,13
	38,94		
н5		533510,74	1295482,26
	39,93		
н6		533480,95	1295508,85
	39,93		
н7		533446,47	1295528,99
	39,94		
н8		533408,67	1295541,88
	39,93		
н9		533369,07	1295547,01
	45,64		
н10		533323,52	1295544,09
	38,94		
н11		533285,77	1295534,55
	39,93		
н12		533249,73	1295517,37
	40,93		
н13		533217,08	1295492,68
	40,93		
н14		533190,14	1295461,87
	40,93		
н15		533170,04	1295426,22
	40,93		
н16		533157,61	1295387,22
	40,93		
н17		533153,39	1295346,51
	40,92		
н18		533156,89	1295305,74
	38,94		
н19		533167,34	1295268,23
	38,94		
н20		533184,86	1295233,45
	38,93		
н21		533208,78	1295202,73
	38,94		
н22		533238,21	1295177,23
	39,93		
н23		533272,93	1295157,51
	38,94		
н24		533309,9	1295145,29

	38,94		
н25		533348,54	1295140,47
	44,93		
н26		533393,38	1295143,38
	37,94		
н27		533430,2	1295152,53
	39,94		
н28		533466,36	1295169,48
	39,93		
н29		533498,42	1295193,28
	39,94		
н30		533525,12	1295222,98
	40,93		
н31		533545,81	1295258,29
	39,94		
н32		533558,64	1295296,11
	39,93		
н1		533563,72	1295335,72

Система координат: WGS 84

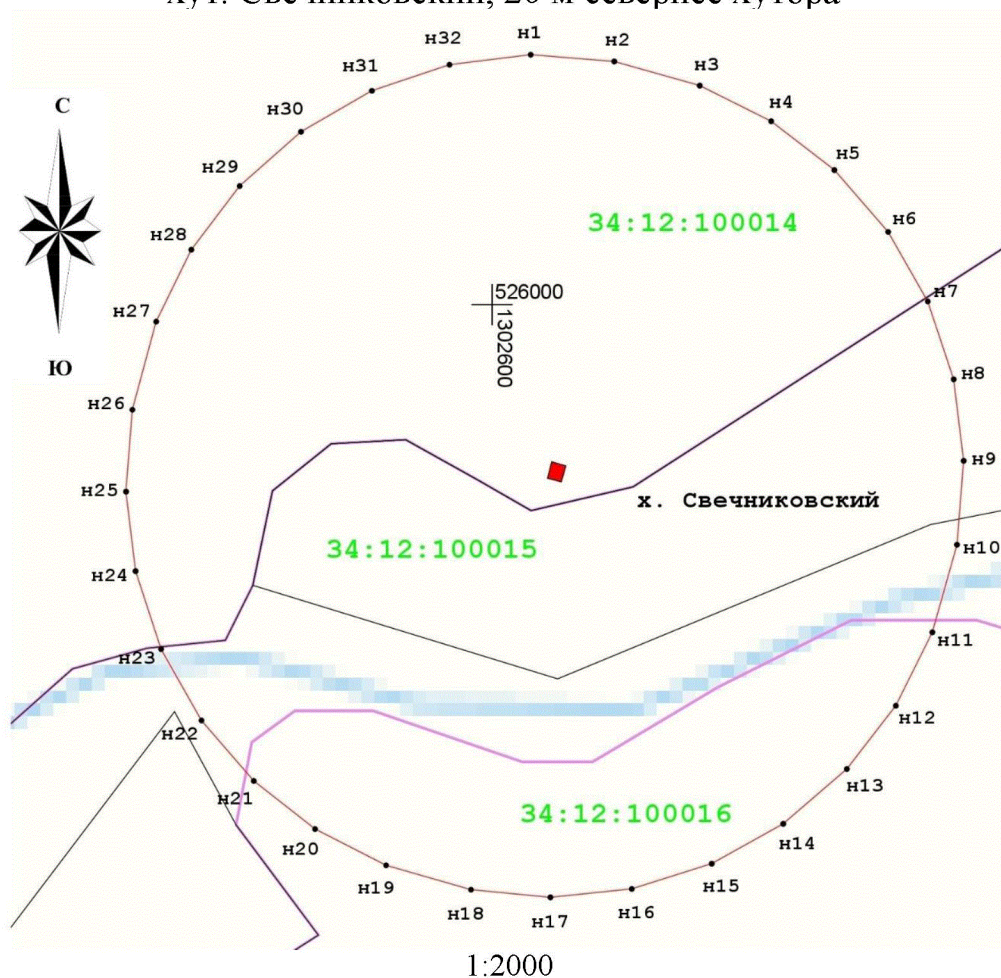
Номер характерной точки	N	E
н1	49°10'1,58" C	42°59'4,39" B
н2	49°10'1,49" C	42°59'6,44" B
н3	49°10'1,18" C	42°59'8,31" B
н4	49°10'0,63" C	42°59'10,08" B
н5	49°9'59,87" C	42°59'11,62" B
н6	49°9'58,91" C	42°59'12,94" B
н7	49°9'57,79" C	42°59'13,93" B
н8	49°9'56,57" C	42°59'14,57" B
н9	49°9'55,29" C	42°59'14,82" B
н10	49°9'53,81" C	42°59'14,68" B
н11	49°9'52,59" C	42°59'14,21" B
н12	49°9'51,42" C	42°59'13,37" B
н13	49°9'50,36" C	42°59'12,15" B
н14	49°9'49,49" C	42°59'10,63" B
н15	49°9'48,84" C	42°59'8,87" B
н16	49°9'48,44" C	42°59'6,95" B
н17	49°9'48,30" C	42°59'4,94" B
н18	49°9'48,41" C	42°59'2,92" B
н19	49°9'48,75" C	42°59'1,07" B
н20	49°9'49,31" C	42°58'59,35" B
н21	49°9'50,09" C	42°58'57,84" B
н22	49°9'51,04" C	42°58'56,58" B
н23	49°9'52,16" C	42°58'55,60" B
н24	49°9'53,36" C	42°58'55,00" B
н25	49°9'54,61" C	42°58'54,76" B
н26	49°9'56,06" C	42°58'54,90" B
н27	49°9'57,25" C	42°58'55,35" B
н28	49°9'58,42" C	42°58'56,18" B
н29	49°9'59,46" C	42°58'57,36" B
н30	49°10'0,33" C	42°58'58,82" B
н31	49°10'1,00" C	42°59'0,56" B
н32	49°10'1,41" C	42°59'2,43" B

ПРИЛОЖЕНИЕ 5





к приказу комитета государственной
охраны объектов культурного наследия
Волгоградской области

от 23 ноября 2020 г. № 368

Графическое описание местоположения границ защитной зоны объекта культурного наследия регионального значения "Братская могила советских воинов, погибших в период Сталинградской битвы", расположенного по адресу: Волгоградская область, Клетский район, хут. Свечниковский, 20 м севернее хутора²



Условные обозначения:

-  - объект культурного наследия;
-  - границы земельных участков, сведения о которых внесены в Единый государственный реестр недвижимости;
-  - границы кадастрового квартала;
-  - границы защитной зоны объекта культурного наследия;
- н1 – н32 - характерные точки границ защитной зоны объекта культурного наследия;
- :1 - кадастровый номер земельного участка;
- 34:12:100014/:100015/:100016 - номер кадастрового квартала.

² Адрес объекта культурного наследия указан в соответствии со сведениями из Единого государственного реестра объектов культурного наследия (памятников истории и культуры) народов Российской Федерации. Фактическое местоположение объекта культурного наследия: Волгоградская область, Клетский район, Манойлинское сельское поселение.

Перечень координат характерных точек границ защитной зоны объекта культурного наследия регионального значения "Братская могила советских воинов, погибших в период Сталинградской битвы", расположенного по адресу: Волгоградская область, Клетский район, хут. Свечниковский, 20 м севернее хутора

Система координат: МСК 34 зона 1

Номер характерной точки	Длина линии(м)	X	Y
н1		526223,55	1302623,88
	59,89		
н2		526218,61	1302683,57
	63,41		
н3		526201,27	1302744,56
	57,9		
н4		526175,22	1302796,27
	58,91		
н5		526139,03	1302842,75
	58,9		
н6		526094,45	1302881,25
	59,9		
н7		526042,29	1302910,71
	58,9		
н8		525986,3	1302929
	59,9		
н9		525926,81	1302936,02
	59,89		
н10		525867,12	1302931,08
	64,36		
н11		525805,22	1302913,47
	59,9		
н12		525751,82	1302886,33
	58,9		
н13		525705,6	1302849,82
	60,89		
н14		525666,27	1302803,33
	59,9		
н15		525637,52	1302750,78
	59,9		
н16		525619,79	1302693,56
	59,9		
н17		525613,78	1302633,96
	57,91		
н18		525619,34	1302576,32
	63,15		
н19		525636,96	1302515,68
	57,91		
н20		525663,54	1302464,23
	57,91		
н21		525699,51	1302418,85
	58,91		
н22		525744,35	1302380,65
	58,9		
н23		525795,79	1302351,96
	58,91		
н24		525851,85	1302333,86

	58,9		
н25		525910,36	1302327,07
	58,9		
н26		525969,07	1302331,84
	64,43		
н27		526031,16	1302349,05
	58,91		
н28		526083,81	1302375,47
	58,9		
н29		526130,28	1302411,66
	59,9		
н30		526169,36	1302457,06
	58,91		
н31		526198,24	1302508,4
	58,9		
н32		526216,53	1302564,39
	59,9		
н1		526223,55	1302623,88

Система координат: WGS 84

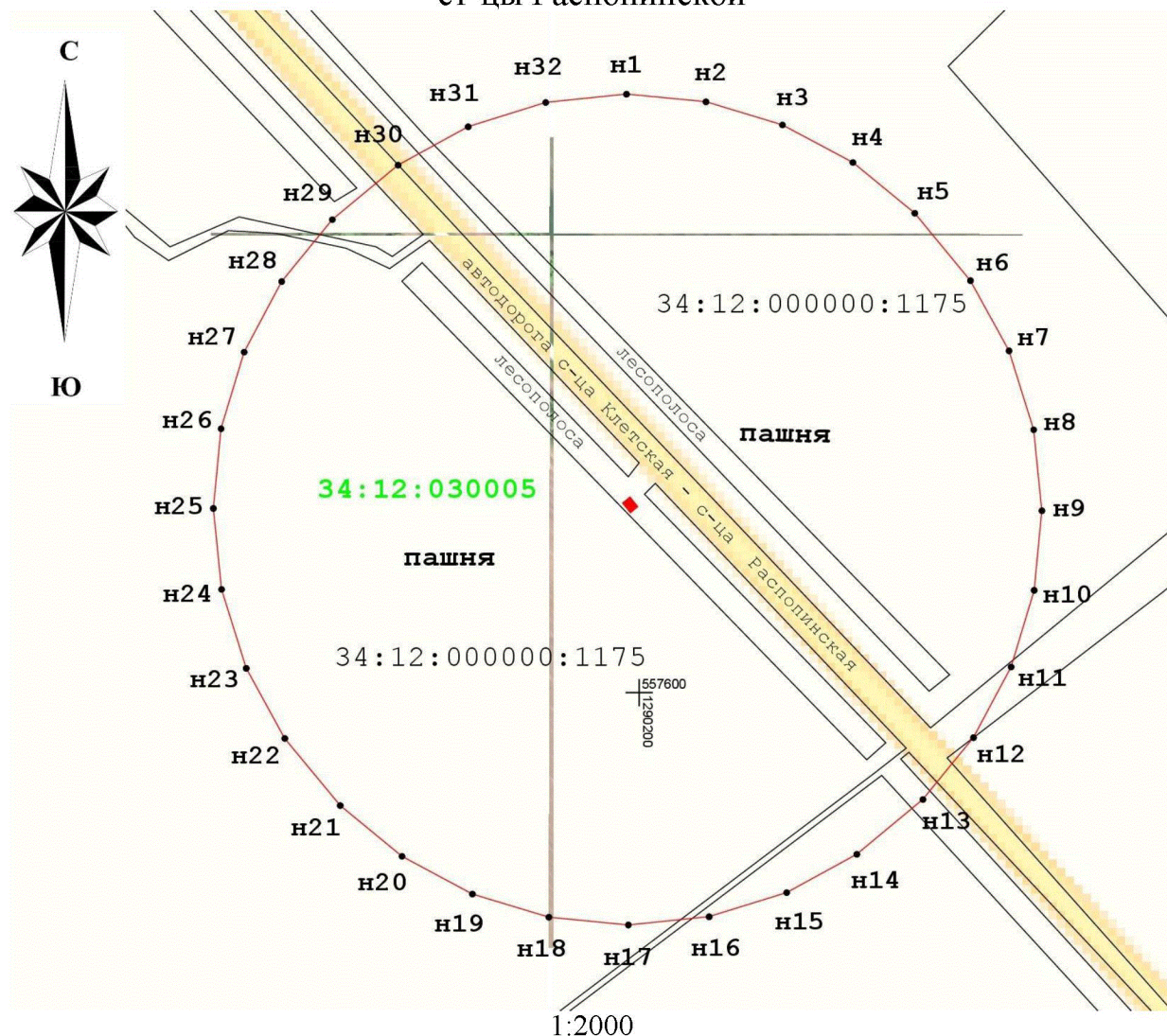
Номер характерной точки	N	E
н1	49°6'4,02" С	43°5'4,00" В
н2	49°6'3,86" С	43°5'6,94" В
н3	49°6'3,30" С	43°5'9,95" В
н4	49°6'2,46" С	43°5'12,50" В
н5	49°6'1,28" С	43°5'14,79" В
н6	49°5'59,84" С	43°5'16,69" В
н7	49°5'58,15" С	43°5'18,14" В
н8	49°5'56,34" С	43°5'19,04" В
н9	49°5'54,41" С	43°5'19,38" В
н10	49°5'52,48" С	43°5'19,14" В
н11	49°5'50,48" С	43°5'18,27" В
н12	49°5'48,75" С	43°5'16,93" В
н13	49°5'47,25" С	43°5'15,13" В
н14	49°5'45,98" С	43°5'12,83" В
н15	49°5'45,05" С	43°5'10,24" В
н16	49°5'44,48" С	43°5'7,42" В
н17	49°5'44,29" С	43°5'4,48" В
н18	49°5'44,47" С	43°5'1,64" В
н19	49°5'45,04" С	43°4'58,65" В
н20	49°5'45,90" С	43°4'56,12" В
н21	49°5'47,06" С	43°4'53,88" В
н22	49°5'48,52" С	43°4'52,00" В
н23	49°5'50,18" С	43°4'50,59" В
н24	49°5'52,00" С	43°4'49,70" В
н25	49°5'53,89" С	43°4'49,36" В
н26	49°5'55,79" С	43°4'49,60" В
н27	49°5'57,80" С	43°4'50,45" В
н28	49°5'59,50" С	43°4'51,75" В
н29	49°6'1,01" С	43°4'53,54" В
н30	49°6'2,27" С	43°4'55,77" В
н31	49°6'3,21" С	43°4'58,31" В
н32	49°6'3,80" С	43°5'1,07" В

ПРИЛОЖЕНИЕ 6





к приказу комитета государственной охраны объектов культурного наследия Волгоградской области

от 23 ноября 2020 г. № 368

Графическое описание местоположения границ защитной зоны объекта культурного наследия регионального значения "Братская могила советских воинов, погибших в период Сталинградской битвы", расположенного по адресу: Волгоградская область, Клетский район, 3 км западнее ст-цы Распопинской



Условные обозначения:

-  - объект культурного наследия;
-  - границы земельных участков, сведения о которых внесены в Единый государственный реестр недвижимости;
-  - границы кадастрового квартала;
-  - границы защитной зоны объекта культурного наследия;
- н1 – н32 - характерные точки границ защитной зоны объекта культурного наследия;
- :1175 - кадастровый номер земельного участка;
- 34:12:030005 - номер кадастрового квартала.

Перечень координат характерных точек границ защитной зоны объекта культурного наследия регионального значения "Братская могила советских воинов, погибших в период Сталинградской битвы", расположенного по адресу: Волгоградская область, Клетский район, 3 км западнее ст-цы Распопинской

Система координат: МСК 34 зона 1

Номер характерной точки	Длина линии(м)	X	Y
н1		558040,44	1290190,67
	58,9		
н2		558034,8	1290249,3
	58,9		
н3		558017,82	1290305,7
	58,91		
н4		557990,14	1290357,7
	58,9		
н5		557952,84	1290403,29
	64,49		
н6		557903,17	1290444,42
	58,9		
н7		557851,57	1290472,83
	60,9		
н8		557793,45	1290491,01
	59,9		
н9		557733,86	1290497,09
	58,91		
н10		557675,23	1290491,4
	58,91		
н11		557618,84	1290474,36
	58,9		
н12		557566,87	1290446,64
	58,91		
н13		557521,32	1290409,29
	63,29		
н14		557480,96	1290360,54
	58,9		
н15		557452,75	1290308,83
	59,9		
н16		557434,99	1290251,62
	59,9		
н17		557428,94	1290192,03
	58,91		
н18		557434,66	1290133,4
	58,9		
н19		557451,72	1290077,02
	58,91		
н20		557479,48	1290025,06
	58,9		
н21		557516,85	1289979,53
	64,14		
н22		557566,24	1289938,61
	58,91		
н23		557617,84	1289910,19
	60,9		
н24		557675,96	1289892
	59,9		

н25		557735,55	1289885,92
	58,9		
н26		557794,18	1289891,6
	58,91		
н27		557850,57	1289908,63
	58,9		
н28		557902,54	1289936,35
	58,91		
н29		557948,1	1289973,69
	62,95		
н30		557988,18	1290022,23
	58,9		
н31		558016,46	1290073,9
	59,9		
н32		558034,31	1290131,08
	59,9		
н1		558040,44	1290190,67

Система координат: WGS 84

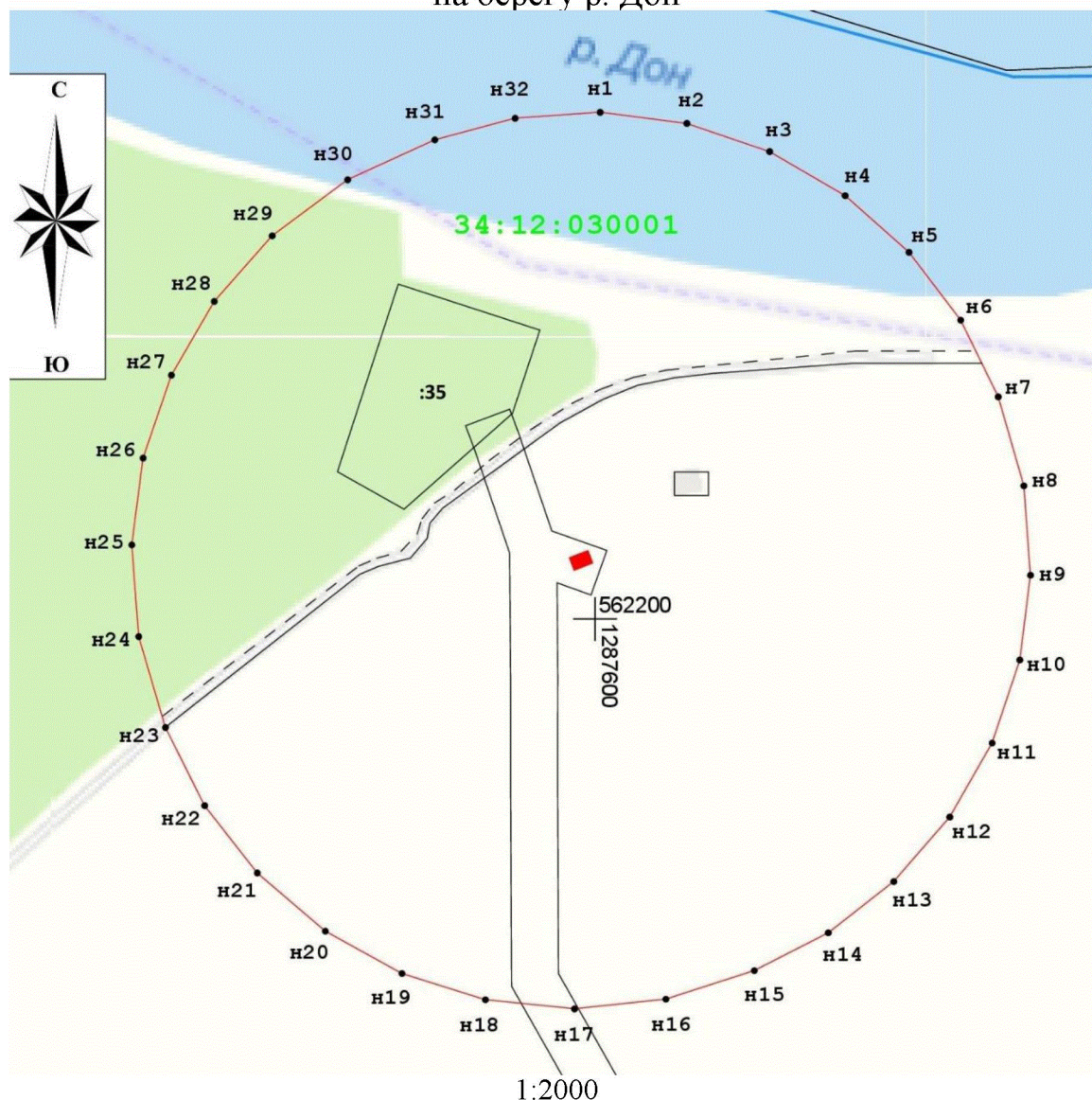
Номер характерной точки	N	E
н1	49°23'13,66" С	42°54'48,21" В
н2	49°23'13,48" С	42°54'51,12" В
н3	49°23'12,93" С	42°54'53,92" В
н4	49°23'12,04" С	42°54'56,50" В
н5	49°23'10,84" С	42°54'58,77" В
н6	49°23'9,23" С	42°55'0,81" В
н7	49°23'7,56" С	42°55'2,22" В
н8	49°23'5,68" С	42°55'3,13" В
н9	49°23'3,75" С	42°55'3,44" В
н10	49°23'1,86" С	42°55'3,16" В
н11	49°23'0,03" С	42°55'2,32" В
н12	49°22'58,35" С	42°55'0,95" В
н13	49°22'56,87" С	42°54'59,10" В
н14	49°22'55,56" С	42°54'56,69" В
н15	49°22'54,64" С	42°54'54,13" В
н16	49°22'54,07" С	42°54'51,29" В
н17	49°22'53,87" С	42°54'48,34" В
н18	49°22'54,05" С	42°54'45,43" В
н19	49°22'54,60" С	42°54'42,63" В
н20	49°22'55,49" С	42°54'40,05" В
н21	49°22'56,70" С	42°54'37,79" В
н22	49°22'58,30" С	42°54'35,76" В
н23	49°22'59,96" С	42°54'34,35" В
н24	49°23'1,84" С	42°54'33,44" В
н25	49°23'3,77" С	42°54'33,13" В
н26	49°23'5,67" С	42°54'33,41" В
н27	49°23'7,50" С	42°54'34,25" В
н28	49°23'9,18" С	42°54'35,62" В
н29	49°23'10,66" С	42°54'37,46" В
н30	49°23'11,96" С	42°54'39,87" В
н31	49°23'12,88" С	42°54'42,43" В
н32	49°23'13,46" С	42°54'45,26" В

ПРИЛОЖЕНИЕ 7





к приказу комитета государственной
охраны объектов культурного наследия
Волгоградской области

от 23 ноября 2020 г. № 368

Графическое описание местоположения границ защитной зоны объекта культурного наследия регионального значения "Братская могила советских воинов, погибших в период Сталинградской битвы", расположенного по адресу: Волгоградская область, Клетский район, ст-ца Распопинская, на берегу р. Дон



Условные обозначения:

-  - объект культурного наследия;
-  - границы земельных участков, сведения о которых внесены в Единый государственный реестр недвижимости;
-  - границы кадастрового квартала;
-  - границы защитной зоны объекта культурного наследия;
- n1 – n32 - характерные точки границ защитной зоны объекта культурного наследия;
- :35 - кадастровый номер земельного участка;
- 34:12:030001 - номер кадастрового квартала.

Перечень координат характерных точек границ защитной зоны объекта культурного наследия регионального значения "Братская могила советских воинов, погибших в период Сталинградской битвы", расположенного по адресу: Волгоградская область, Клетский район, ст-ца Распопинская, на берегу р. Дон

Система координат: МСК 34 зона 1

Номер характерной точки	Длина линии(м)	X	Y
н1		562431,08	1287602,26
	39,93		
н2		562426,01	1287641,87
	39,93		
н3		562413,17	1287679,68
	39,94		
н4		562393,07	1287714,19
	38,94		
н5		562367,25	1287743,34
	38,94		
н6		562336,27	1287766,93
	38,94		
н7		562301,31	1287784,07
	42,21		
н8		562260,75	1287795,77
	40,93		
н9		562219,93	1287798,82
	38,94		
н10		562181,3	1287793,95
	39,93		
н11		562143,43	1287781,29
	38,94		
н12		562109,64	1287761,93
	38,94		
н13		562080,25	1287736,39
	37,95		
н14		562056,9	1287706,48
	37,94		
н15		562039,62	1287672,7
	42,48		
н16		562026,61	1287632,26
	41,92		
н17		562022,19	1287590,57
	40,92		
н18		562026,35	1287549,86
	39,94		
н19		562038,32	1287511,76
	39,93		
н20		562057,61	1287476,8
	40,93		
н21		562084,19	1287445,67
	38,94		
н22		562114,86	1287421,68
	39,94		
н23		562150,53	1287403,72
	43,21		
н24		562191,99	1287391,56
	41,92		

н25		562233,79	1287388,4
	39,93		
н26		562273,39	1287393,55
	39,94		
н27		562311,18	1287406,47
	38,93		
н28		562344,83	1287426,05
	39,93		
н29		562374,74	1287452,51
	42,91		
н30		562400,33	1287486,96
	43,77		
н31		562418,51	1287526,78
	37,94		
н32		562428,36	1287563,42
	38,94		
н1		562431,08	1287602,26

Система координат: WGS 84

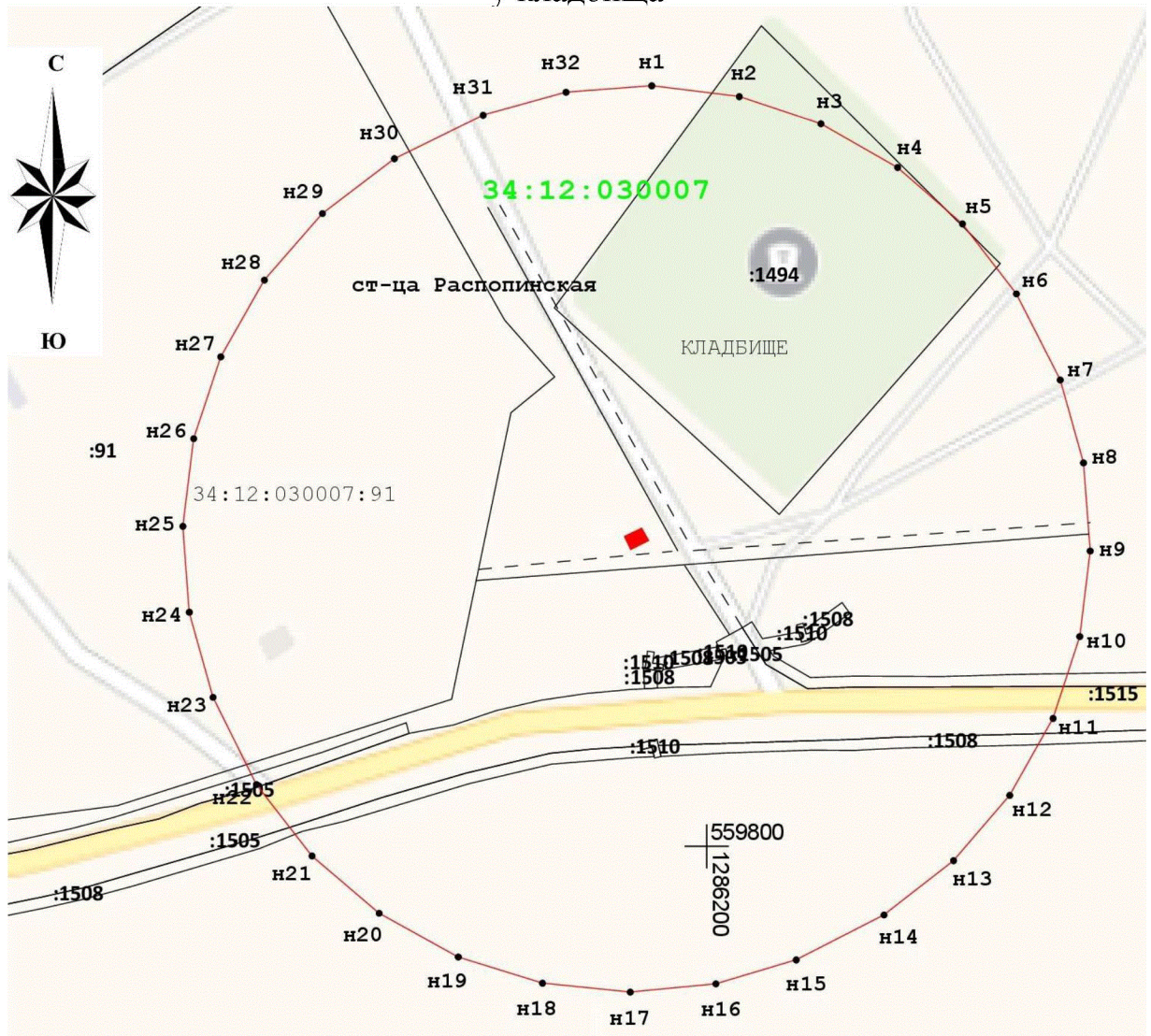
Номер характерной точки	N	E
н1	49°25'35,61" С	42°52'39,37" В
н2	49°25'35,45" С	42°52'41,34" В
н3	49°25'35,03" С	42°52'43,22" В
н4	49°25'34,39" С	42°52'44,93" В
н5	49°25'33,55" С	42°52'46,38" В
н6	49°25'32,55" С	42°52'47,55" В
н7	49°25'31,42" С	42°52'48,41" В
н8	49°25'30,11" С	42°52'48,99" В
н9	49°25'28,79" С	42°52'49,15" В
н10	49°25'27,54" С	42°52'48,91" В
н11	49°25'26,31" С	42°52'48,29" В
н12	49°25'25,22" С	42°52'47,33" В
н13	49°25'24,26" С	42°52'46,07" В
н14	49°25'23,50" С	42°52'44,59" В
н15	49°25'22,94" С	42°52'42,91" В
н16	49°25'22,52" С	42°52'40,91" В
н17	49°25'22,37" С	42°52'38,84" В
н18	49°25'22,50" С	42°52'36,82" В
н19	49°25'22,89" С	42°52'34,93" В
н20	49°25'23,51" С	42°52'33,19" В
н21	49°25'24,37" С	42°52'31,64" В
н22	49°25'25,36" С	42°52'30,45" В
н23	49°25'26,51" С	42°52'29,55" В
н24	49°25'27,85" С	42°52'28,94" В
н25	49°25'29,21" С	42°52'28,78" В
н26	49°25'30,49" С	42°52'29,03" В
н27	49°25'31,71" С	42°52'29,67" В
н28	49°25'32,80" С	42°52'30,64" В
н29	49°25'33,77" С	42°52'31,95" В
н30	49°25'34,60" С	42°52'33,65" В
н31	49°25'35,20" С	42°52'35,63" В
н32	49°25'35,52" С	42°52'37,44" В

ПРИЛОЖЕНИЕ 8





к приказу комитета государственной
охраны объектов культурного наследия
Волгоградской области

от 23 ноября 2020 г. № 368

Графическое описание местоположения границ защитной зоны объекта культурного наследия регионального значения "Братская могила советских воинов, погибших в период Сталинградской битвы", расположенного по адресу: Волгоградская область, Клетский район, ст-ца Распопинская, у кладбища



Условные обозначения:

-  - объект культурного наследия;
-  - границы земельных участков, сведения о которых внесены в Единый государственный реестр недвижимости;
-  - границы кадастрового квартала;
-  - границы защитной зоны объекта культурного наследия;
- н1 – н32 - характерные точки границ защитной зоны объекта культурного наследия;
- :1494 - кадастровый номер земельного участка;
- 34:13:030007 - номер кадастрового квартала.

Перечень координат характерных точек границ защитной зоны объекта культурного наследия регионального значения "Братская могила советских воинов, погибших в период Сталинградской битвы", расположенного по адресу: Волгоградская область, Клетский район, ст-ца Распопинская, у кладбища

Система координат: МСК 34 зона 1

Номер характерной точки	Длина линии(м)	X	Y
н1		560143,76	1286175,14
	39,93		
н2		560138,88	1286214,77
	38,94		
н3		560126,62	1286251,73
	39,94		
н4		560106,86	1286286,44
	38,94		
н5		560081,33	1286315,84
	39,93		
н6		560049,74	1286340,26
	43,69		
н7		560010,81	1286360,09
	38,94		
н8		559973,32	1286370,61
	39,93		
н9		559933,51	1286373,65
	38,95		
н10		559894,85	1286368,94
	38,93		
н11		559857,85	1286356,83
	39,93		
н12		559823,07	1286337,21
	38,94		
н13		559793,57	1286311,79
	39,94		
н14		559769,02	1286280,29
	44,64		
н15		559748,7	1286240,54
	37,94		
н16		559737,89	1286204,17
	38,94		
н17		559734,14	1286165,41
	39,93		
н18		559738,17	1286125,68
	39,93		
н19		559750,02	1286087,55
	40,93		
н20		559769,77	1286051,7
	39,93		
н21		559795,68	1286021,32
	40,93		
н22		559827,96	1285996,15
	44,04		
н23		559867,37	1285976,49
	39,93		
н24		559905,83	1285965,76
	38,94		

н25		559944,66	1285962,85
	39,94		
н26		559984,3	1285967,74
	38,93		
н27		560021,25	1285980
	39,94		
н28		560055,95	1285999,77
	39,94		
н29		560086,03	1286026,04
	40,93		
н30		560110,82	1286058,61
	44,71		
н31		560130,46	1286098,78
	38,94		
н32		560140,85	1286136,31
	38,94		
н1		560143,76	1286175,14

Система координат: WGS 84

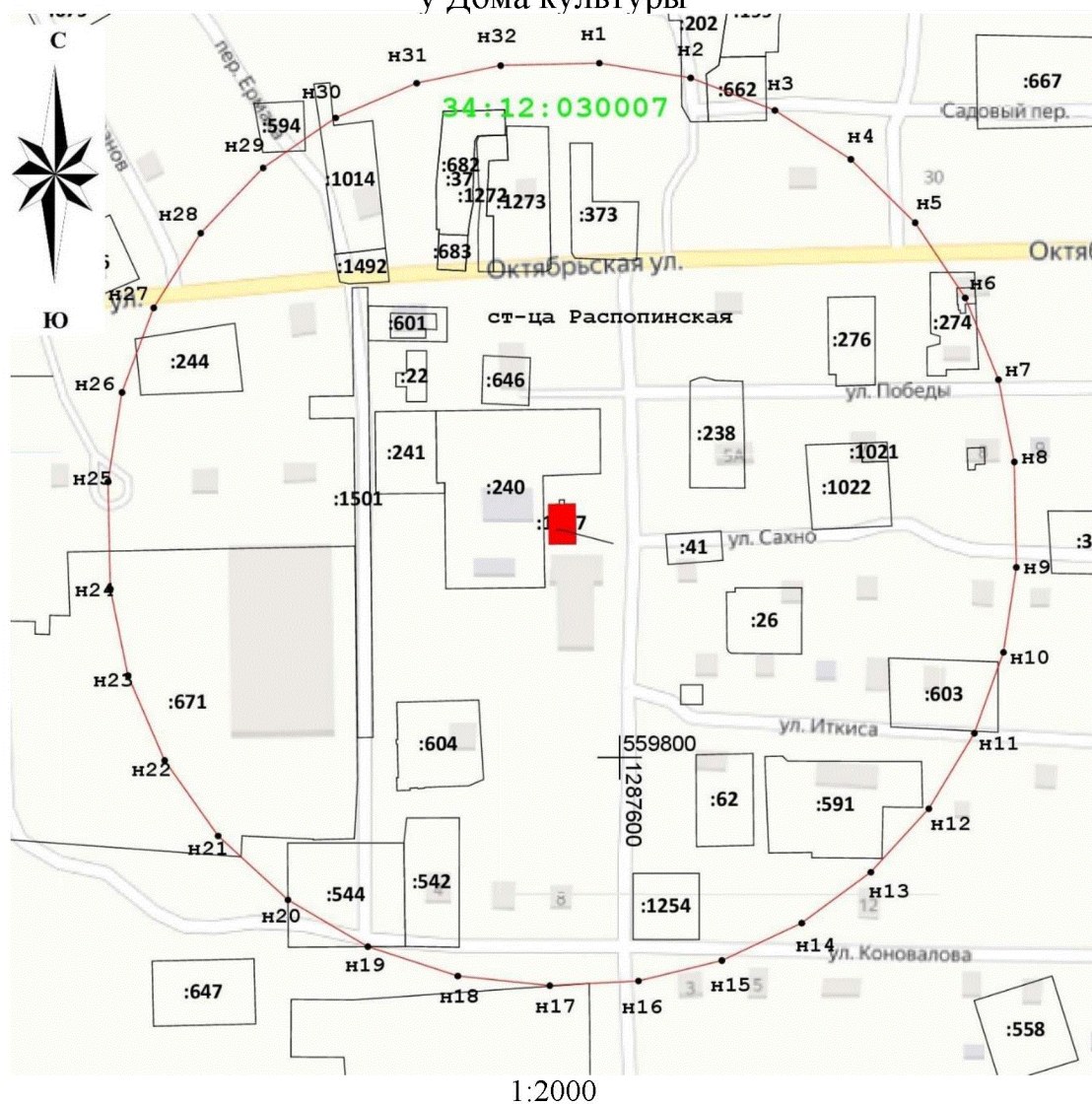
Номер характерной точки	N	E
н1	49°24'21,46" С	42°51'28,84" В
н2	49°24'21,30" С	42°51'30,81" В
н3	49°24'20,91" С	42°51'32,64" В
н4	49°24'20,27" С	42°51'34,37" В
н5	49°24'19,45" С	42°51'35,83" В
н6	49°24'18,43" С	42°51'37,04" В
н7	49°24'17,17" С	42°51'38,03" В
н8	49°24'15,96" С	42°51'38,56" В
н9	49°24'14,67" С	42°51'38,71" В
н10	49°24'13,42" С	42°51'38,49" В
н11	49°24'12,22" С	42°51'37,89" В
н12	49°24'11,09" С	42°51'36,92" В
н13	49°24'10,14" С	42°51'35,66" В
н14	49°24'9,34" С	42°51'34,10" В
н15	49°24'8,68" С	42°51'32,14" В
н16	49°24'8,32" С	42°51'30,33" В
н17	49°24'8,20" С	42°51'28,41" В
н18	49°24'8,33" С	42°51'26,44" В
н19	49°24'8,71" С	42°51'24,55" В
н20	49°24'9,34" С	42°51'22,77" В
н21	49°24'10,18" С	42°51'21,26" В
н22	49°24'11,22" С	42°51'20,00" В
н23	49°24'12,50" С	42°51'19,02" В
н24	49°24'13,74" С	42°51'18,49" В
н25	49°24'15,00" С	42°51'18,34" В
н26	49°24'16,28" С	42°51'18,57" В
н27	49°24'17,48" С	42°51'19,18" В
н28	49°24'18,60" С	42°51'20,15" В
н29	49°24'19,58" С	42°51'21,45" В
н30	49°24'20,38" С	42°51'23,07" В
н31	49°24'21,02" С	42°51'25,06" В
н32	49°24'21,36" С	42°51'26,92" В

ПРИЛОЖЕНИЕ 9





к приказу комитета государственной
охраны объектов культурного наследия
Волгоградской области

от 23 ноября 2020 г. № 368

Графическое описание местоположения границ защитной зоны объекта культурного наследия регионального значения "Братская могила советских воинов, погибших в период Сталинградской битвы", расположенного по адресу: Волгоградская область, Клетский район, ст-ца Распопинская, у Дома культуры



Условные обозначения:

-  - объект культурного наследия;
-  - границы земельных участков, сведения о которых внесены в Единый государственный реестр недвижимости;
-  - границы кадастрового квартала;
-  - границы защитной зоны объекта культурного наследия;
- н1 – н32 - характерные точки границ защитной зоны объекта культурного наследия;
- :240 - кадастровый номер земельного участка;
- 34:12:030007 - номер кадастрового квартала.

Перечень координат характерных точек границ защитной зоны объекта культурного наследия регионального значения "Братская могила советских воинов, погибших в период Сталинградской битвы", расположенного по адресу: Волгоградская область, Клетский район, ст-ца Распопинская, у Дома культуры

Система координат: МСК 34 зона 1

Номер характерной точки	Длина линии(м)	X	Y
н1		560114,42	1287590,84
	41,91		
н2		560107,75	1287632,22
	40,93		
н3		560093,05	1287670,42
	40,93		
н4		560070,89	1287704,83
	40,93		
н5		560042,18	1287734
	40,93		
н6		560008,14	1287756,72
	39,94		
н7		559971,14	1287771,75
	37,94		
н8		559933,89	1287778,95
	47,77		
н9		559886,13	1287779,88
	38,94		
н10		559847,63	1287774,03
	38,94		
н11		559811	1287760,83
	39,94		
н12		559776,81	1287740,18
	38,94		
н13		559748,08	1287713,9
	38,94		
н14		559724,99	1287682,55
	39,93		
н15		559708,07	1287646,38
	38,94		
н16		559698,81	1287608,56
	40,27		
н17		559696,7	1287568,35
	41,92		
н18		559701,04	1287526,66
	42,92		
н19		559714,38	1287485,87
	41,93		
н20		559735,53	1287449,67
	42,91		
н21		559764,5	1287418,01
	41,92		
н22		559798,69	1287393,75
	41,93		
н23		559837,19	1287377,15
	39,93		
н24		559876,31	1287369,13
	48,58		

н25		559924,88	1287368,14
	40,92		
н26		559965,32	1287374,42
	40,93		
н27		560003,64	1287388,81
	39,94		
н28		560037,44	1287410,08
	40,92		
н29		560066,98	1287438,39
	39,94		
н30		560089,67	1287471,26
	39,94		
н31		560105,37	1287507,98
	38,93		
н32		560113,36	1287546,08
	44,77		
н1		560114,42	1287590,84

Система координат: WGS 84

Номер характерной точки	N	E
н1	49°24'20,62" С	42°52'39,07" В
н2	49°24'20,41" С	42°52'41,12" В
н3	49°24'19,93" С	42°52'43,02" В
н4	49°24'19,22" С	42°52'44,73" В
н5	49°24'18,29" С	42°52'46,18" В
н6	49°24'17,19" С	42°52'47,31" В
н7	49°24'16,00" С	42°52'48,06" В
н8	49°24'14,79" С	42°52'48,42" В
н9	49°24'13,24" С	42°52'48,47" В
н10	49°24'12,00" С	42°52'48,18" В
н11	49°24'10,81" С	42°52'47,53" В
н12	49°24'9,70" С	42°52'46,51" В
н13	49°24'8,77" С	42°52'45,21" В
н14	49°24'8,02" С	42°52'43,66" В
н15	49°24'7,47" С	42°52'41,87" В
н16	49°24'7,17" С	42°52'39,99" В
н17	49°24'7,10" С	42°52'38,00" В
н18	49°24'7,23" С	42°52'35,93" В
н19	49°24'7,66" С	42°52'33,91" В
н20	49°24'8,35" С	42°52'32,11" В
н21	49°24'9,28" С	42°52'30,54" В
н22	49°24'10,39" С	42°52'29,33" В
н23	49°24'11,63" С	42°52'28,50" В
н24	49°24'12,90" С	42°52'28,10" В
н25	49°24'14,47" С	42°52'28,04" В
н26	49°24'15,78" С	42°52'28,35" В
н27	49°24'17,02" С	42°52'29,06" В
н28	49°24'18,11" С	42°52'30,11" В
н29	49°24'19,07" С	42°52'31,51" В
н30	49°24'19,81" С	42°52'33,14" В
н31	49°24'20,32" С	42°52'34,96" В
н32	49°24'20,58" С	42°52'36,85" В

Перечень координат характерных точек границ защитной зоны объекта культурного наследия регионального значения "Братская могила жителей станции Распопинской, расстрелянных фашистскими захватчиками", расположенного по адресу: Волгоградская область, Клетский район, ст-ца Распопинская

Система координат: МСК 34 зона 1

Номер характерной точки	Длина линии(м)	X	Y
н1		558820,33	1287779,02
	62,62		
н2		558814,73	1287841,39
	60,9		
н3		558797,42	1287899,78
	60,88		
н4		558768,69	1287953,46
	60,66		
н5		558729,91	1288000,1
	60,89		
н6		558682,83	1288038,72
	61,97		
н7		558627,95	1288067,5
	59,9		
н8		558570,6	1288084,79
	59,72		
н9		558511,14	1288090,4
	59,9		
н10		558451,51	1288084,72
	62,69		
н11		558391,45	1288066,76
	59,9		
н12		558338,63	1288038,5
	60,61		
н13		558291,94	1287999,85
	60,89		
н14		558253,32	1287952,77
	60,97		
н15		558224,92	1287898,82
	59,91		
н16		558207,47	1287841,51
	58,91		
н17		558201,76	1287782,88
	59,9		
н18		558207,81	1287723,29
	58,9		
н19		558225,19	1287667,01
	61,84		
н20		558254,41	1287612,51
	60,89		
н21		558293,22	1287565,59
	58,91		
н22		558339,04	1287528,56
	62,99		
н23		558394,63	1287498,94
	57,91		
н24		558450,08	1287482,24

	63,1		
н25		558512,81	1287475,38
	60,9		
н26		558573,43	1287481,2
	62,51		
н27		558633,25	1287499,35
	58,91		
н28		558685,36	1287526,82
	58,91		
н29		558731,09	1287563,95
	58,9		
н30		558768,69	1287609,29
	59,9		
н31		558797,09	1287662,03
	58,9		
н32		558814,25	1287718,38
	60,94		
н1		558820,33	1287779,02

Система координат: WGS 84

Номер характерной точки	N	E
н1	49°23'38,75"C	42°52'48,55"B
н2	49°23'38,57" C	42°52'51,64"B
н3	49°23'38,01" C	42°52'54,54"B
н4	49°23'37,09"C	42°52'57,20"B
н5	49°23'35,84"C	42°52'59,52"B
н6	49°23'34,31"C	42°53'1,44"B
н7	49°23'32,54"C	42°53'2,87"B
н8	49°23'30,68"C	42°53'3,74"B
н9	49°23'28,76"C	42°53'4,02"B
н10	49°23'26,83"C	42°53'3,75"B
н11	49°23'24,88"C	42°53'2,86"B
н12	49°23'23,17"C	42°53'1,47"B
н13	49°23'21,66"C	42°52'59,56"B
н14	49°23'20,40"C	42°52'57,23"B
н15	49°23'19,48"C	42°52'54,55"B
н16	49°23'18,91"C	42°52'51,71"B
н17	49°23'18,72"C	42°52'48,81"B
н18	49°23'18,92"C	42°52'45,85"B
н19	49°23'19,47"C	42°52'43,06"B
н20	49°23'20,42"C	42°52'40,35"B
н21	49°23'21,67"C	42°52'38,02"B
н22	49°23'23,15"C	42°52'36,18"B
н23	49°23'24,95"C	42°52'34,71"B
н24	49°23'26,74"C	42°52'33,87"B
н25	49°23'28,77"C	42°52'33,52"B
н26	49°23'30,73"C	42°52'33,81"B
н27	49°23'32,67"C	42°52'34,70"B
н28	49°23'34,36"C	42°52'36,06"B
н29	49°23'35,84"C	42°52'37,89"B
н30	49°23'37,06"C	42°52'40,14"B
н31	49°23'37,99"C	42°52'42,75"B
н32	49°23'38,54"C	42°52'45,54"B

ПРИЛОЖЕНИЕ 11

к приказу комитета государственной
охраны объектов культурного наследия
Волгоградской области

от 23 ноября 2020 г. № 368

Режим использования земель в границах защитных зон объектов культурного наследия, расположенных на территории Клетского района Волгоградской области

В границах защитных зон объектов культурного наследия, расположенных на территории Клетского района Волгоградской области, запрещаются строительство объектов капитального строительства и их реконструкция, связанная с изменением их параметров (высоты, количества этажей, площади), за исключением строительства и реконструкции линейных объектов.