



КОМИТЕТ ГОСУДАРСТВЕННОЙ ОХРАНЫ
ОБЪЕКТОВ КУЛЬТУРНОГО НАСЛЕДИЯ
ВОЛГОГРАДСКОЙ ОБЛАСТИ

ПРИКАЗ

27 апреля 2020 г.

№ 88

Волгоград

Об утверждении границ и режима использования территории объекта культурного наследия регионального значения "Памятный знак на месте ожесточенных боев 138-й стрелковой дивизии полковника Людникова И.И. "Остров Людникова", расположенного по адресу: г. Волгоград, Краснооктябрьский район, Нижний поселок "Баррикады"

В соответствии со статьей 3.1, пунктом 2 статьи 33 Федерального закона от 25 июня 2002 г. № 73-ФЗ "Об объектах культурного наследия (памятниках истории и культуры) народов Российской Федерации", пунктом 8 требований к составлению проектов границ территорий объектов культурного наследия, утвержденных приказом Министерства культуры Российской Федерации от 04 июня 2015 г. № 1745, Положением о комитете государственной охраны объектов культурного наследия Волгоградской области, утвержденным постановлением Администрации Волгоградской области от 19 декабря 2016 г. № 697-п, п р и к а з ы в а ю :

1. Утвердить границы территории объекта культурного наследия регионального значения "Памятный знак на месте ожесточенных боев 138-й стрелковой дивизии полковника Людникова И.И. "Остров Людникова", расположенного по адресу: г. Волгоград, Краснооктябрьский район, Нижний поселок "Баррикады", согласно приложениям 1-3.

2. Утвердить режимы использования территории объекта культурного наследия регионального значения "Памятный знак на месте ожесточенных боев 138-й стрелковой дивизии полковника Людникова И.И. "Остров Людникова", расположенного по адресу: г. Волгоград, Краснооктябрьский район, Нижний поселок "Баррикады", согласно приложению 4.

3. Настоящий приказ вступает в силу со дня его подписания и подлежит официальному опубликованию.

Председатель комитета

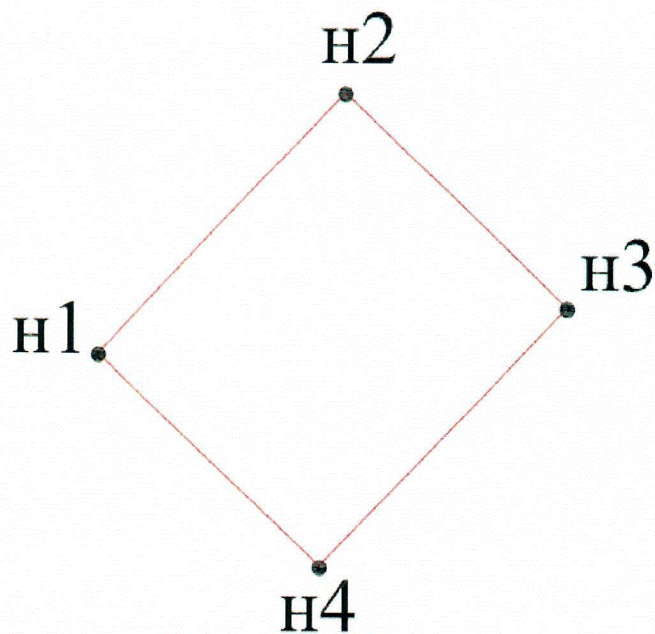



А.Ю.Баженов

ПРИЛОЖЕНИЕ 1

к приказу комитета государственной
охраны объектов культурного
наследия Волгоградской области
от 27 апреля 2020 г. № 88

Схема границ территории объекта культурного наследия регионального значения "Памятный знак на месте ожесточенных боев 138-й стрелковой дивизии полковника Людникова И.И. "Остров Людникова", расположенного по адресу: г. Волгоград, Краснооктябрьский район, Нижний поселок "Баррикады"



Условные обозначения:

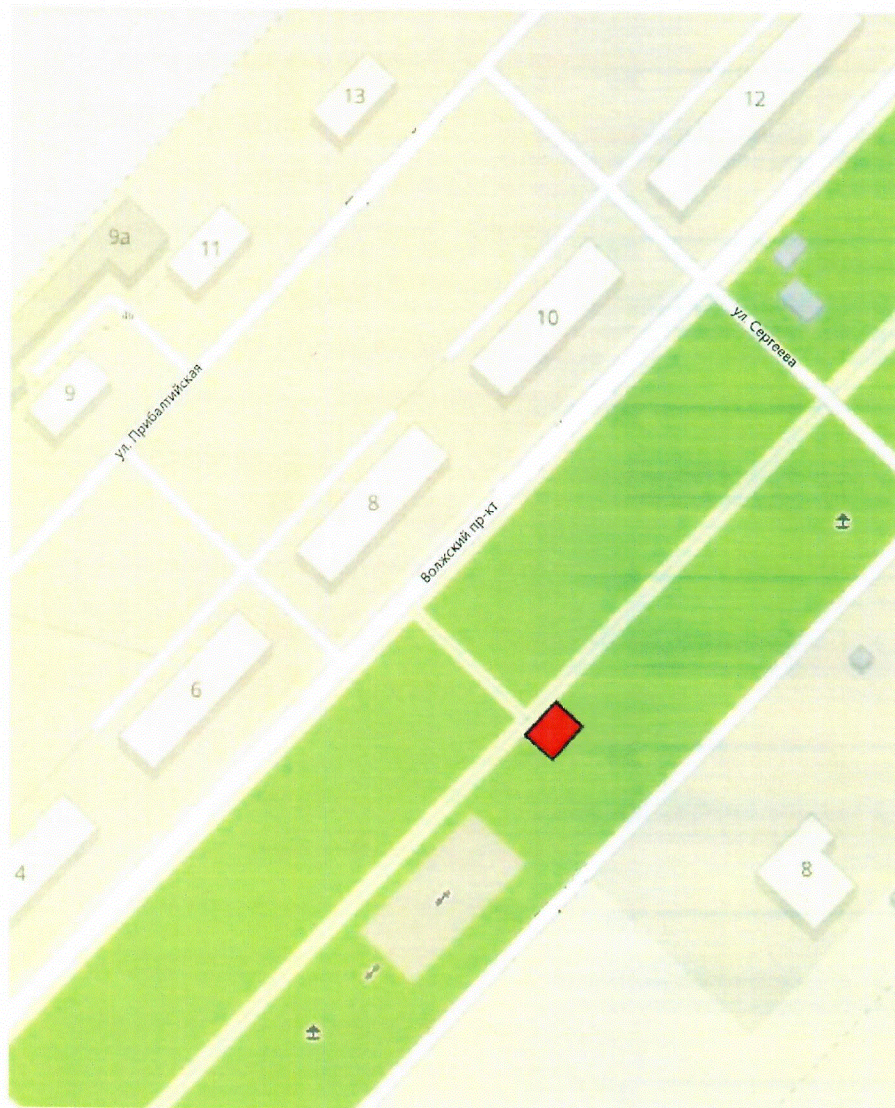
n1-n4 - характерные точки границ территории;

— - границы территории объекта культурного наследия.


ПРИЛОЖЕНИЕ 2

к приказу комитета государственной
охраны объектов культурного
наследия Волгоградской области
от 27 апреля 2020 г. № 88

Ситуационный план границ территории объекта культурного наследия
регионального значения "Памятный знак на месте ожесточенных боев
138-й стрелковой дивизии полковника Людникова И.И. "Остров
Людникова", расположенного по адресу: г. Волгоград,
Краснооктябрьский район, Нижний поселок "Баррикады"



Условные обозначения:

 - территория объекта культурного наследия регионального значения "Памятный знак на месте ожесточенных боев 138-й стрелковой дивизии полковника Людникова И.И. "Остров Людникова", расположенного по адресу: г. Волгоград, Краснооктябрьский район, Нижний поселок "Баррикады".

ПРИЛОЖЕНИЕ 3

к приказу комитета государственной
охраны объектов культурного наследия
Волгоградской области
от 27 апреля 2020 г. № 88

Перечень координат характерных точек границ территории объекта культурного наследия регионального значения "Памятный знак на месте ожесточенных боев 138-й стрелковой дивизии полковника Людникова И.И. "Остров Людникова", расположенного по адресу: г. Волгоград, Краснооктябрьский район, Нижний поселок "Баррикады"

Система координат: местная, городская

Номер характерной точки	Длина линии, (м)	X	Y
н1		7054,42	5583,81
	7		
н2		7059,48	5588,65
	6		
н3		7055,33	5592,99
	7		
н4		7050,27	5588,15
	6		
н1		7054,42	5583,81

Система координат: WGS 84

Номер характерной точки	N	E
н1	48°46'23,63" С	44°35'10,94" В
н2	48°46'23,79" С	44°35'11,17" В
н3	48°46'23,66" С	44°35'11,39" В
н4	48°46'23,49" С	44°35'11,15" В

ПРИЛОЖЕНИЕ 4

к приказу комитета государственной
охраны объектов культурного наследия
Волгоградской области
от 27 апреля 2020 г. № 88

Режим использования территории объекта культурного наследия
регионального значения "Памятный знак на месте ожесточенных боев
138–й стрелковой дивизии полковника Людникова И.И. "Остров
Людникова", расположенного по адресу: г. Волгоград,
Краснооктябрьский район, Нижний поселок "Баррикады"

В границах территории объекта культурного наследия регионального
значения "Памятный знак на месте ожесточенных боев 138–й стрелковой
дивизии полковника Людникова И.И. "Остров Людникова", расположенного
по адресу: г. Волгоград, Краснооктябрьский район, Нижний поселок
"Баррикады", запрещается строительство объектов капитального
строительства, а также проведение земляных, строительных, мелиоративных
и иных работ, за исключением:

работ по сохранению объекта культурного наследия или его отдельных
элементов, сохранению историко-градостроительной или природной среды
объекта культурного наследия;

работ по благоустройству территории объекта культурного наследия;

мероприятий по музеефикации объекта культурного наследия;

устройства ограждений с несплошным (визуально проницаемым)
заполнением;

поисковой работы по увековечению памяти защитников Отечества;

размещения наружной рекламы, содержащей исключительно
информацию о проводимых на объектах культурного наследия
и их территориях театрально-зрелищных, культурно-просветительных
и воспитательно-патриотических мероприятиях или исключительно
информацию об указанных мероприятиях и одновременное упоминание об
определенном лице как о спонсоре данного мероприятия, при условии, если
такому упоминанию отведено не более чем десять процентов рекламной
площади (пространства).