



КОМИТЕТ ГОСУДАРСТВЕННОЙ ОХРАНЫ
ОБЪЕКТОВ КУЛЬТУРНОГО НАСЛЕДИЯ
ВОЛГОГРАДСКОЙ ОБЛАСТИ

ПРИКАЗ

27 апреля 2020 г.

№ 85

Волгоград

Об утверждении границ и режима использования территории объекта культурного наследия регионального значения "Здание, где находился командный пункт 109-го стрелкового полка 37-й стрелковой дивизии", расположенного по адресу: г. Волгоград, Тракторозаводский район, ул. Дзержинского, 5

В соответствии со статьей 3.1, пунктом 2 статьи 33 Федерального закона от 25 июня 2002 г. № 73-ФЗ "Об объектах культурного наследия (памятниках истории и культуры) народов Российской Федерации", пунктом 8 требований к составлению проектов границ территорий объектов культурного наследия, утвержденных приказом Министерства культуры Российской Федерации от 04 июня 2015 г. № 1745, Положением о комитете государственной охраны объектов культурного наследия Волгоградской области, утвержденным постановлением Администрации Волгоградской области от 19 декабря 2016 г. № 697-п, п р и к а з ы в а ю :

1. Утвердить границы территории объекта культурного наследия регионального значения "Здание, где находился командный пункт 109-го стрелкового полка 37-й стрелковой дивизии", расположенного по адресу: г. Волгоград, Тракторозаводский район, ул. Дзержинского, 5, согласно приложениям 1-3.

2. Утвердить режимы использования территории объекта культурного наследия регионального значения "Здание, где находился командный пункт 109-го стрелкового полка 37-й стрелковой дивизии", расположенного по адресу: г. Волгоград, Тракторозаводский район, ул. Дзержинского, 5, согласно приложению 4.

3. Настоящий приказ вступает в силу со дня его подписания и подлежит официальному опубликованию.

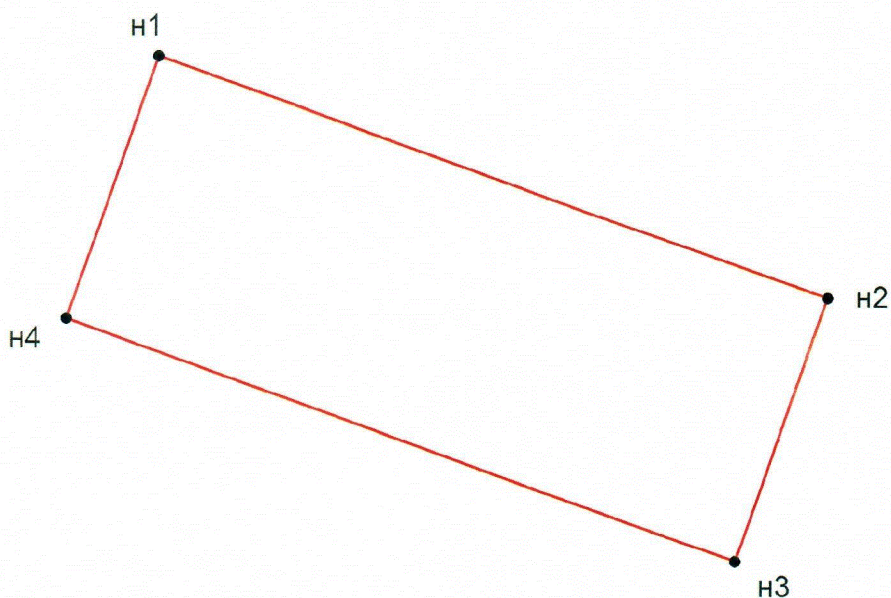

Председатель комитета



А.Ю.Баженов

ПРИЛОЖЕНИЕ 1
к приказу комитета государственной
охраны объектов культурного
наследия Волгоградской области
от 27 апреля 2020 г. № 85

Схема границ территории объекта культурного наследия регионального значения "Здание, где находился командный пункт 109-го стрелкового полка 37-й стрелковой дивизии", расположенного по адресу:
г. Волгоград, Тракторозаводский район, ул. Дзержинского, 5



Условные обозначения:

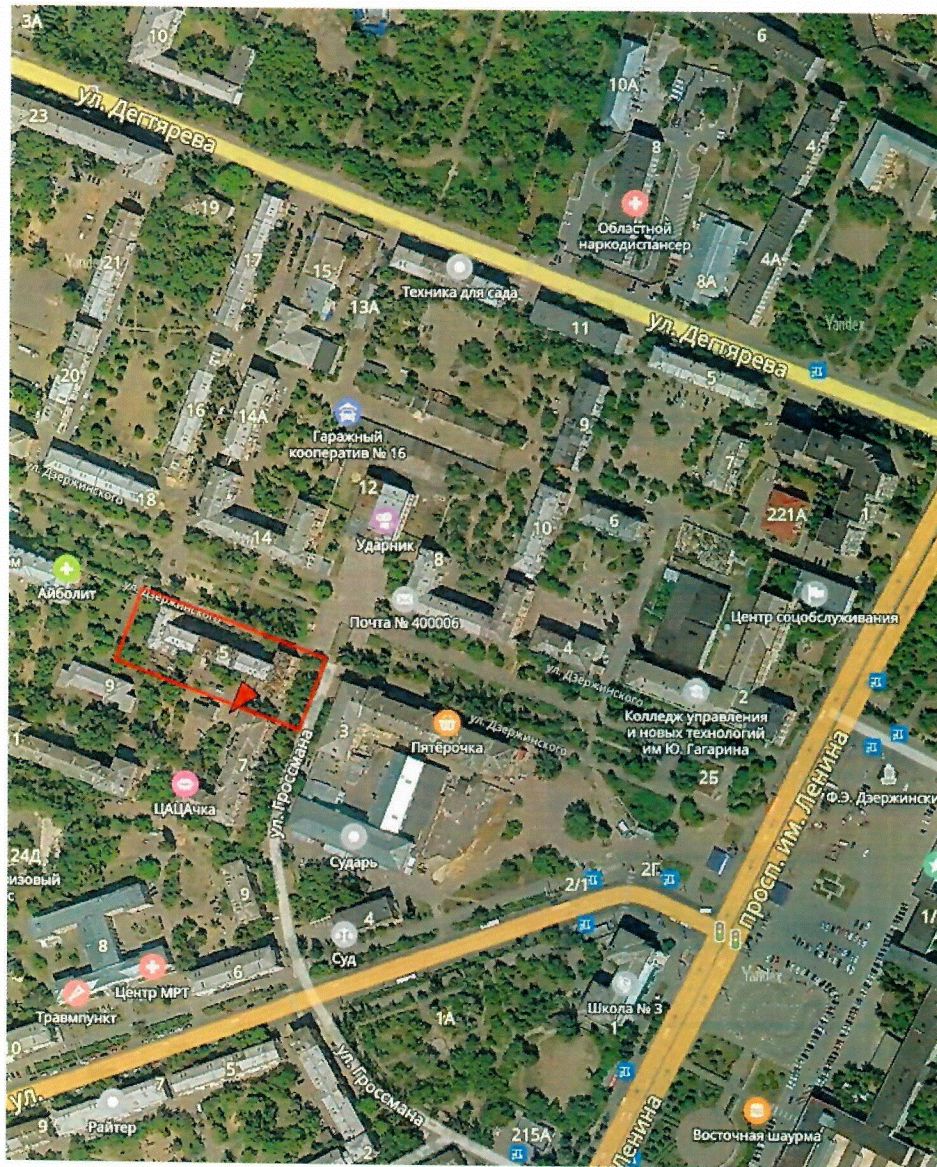
n1-n4 - характерные точки границ территории;

— - границы территории объекта культурного наследия.

ПРИЛОЖЕНИЕ 2

к приказу комитета государственной
охраны объектов культурного
наследия Волгоградской области
от 27 апреля 2020 г. № 85

Ситуационный план границ территории объекта культурного наследия
регионального значения "Здание, где находился командный пункт
109-го стрелкового полка 37-й стрелковой дивизии", расположенного
по адресу: г. Волгоград, Тракторозаводский район, ул. Дзержинского, 5



Условные обозначения:

- - территория объекта культурного наследия регионального значения "Здание, где находился командный пункт 109-го стрелкового полка 37-й стрелковой дивизии", расположенного по адресу: г. Волгоград, Тракторозаводский район, ул. Дзержинского, 5.

ПРИЛОЖЕНИЕ 3

к приказу комитета государственной
охраны объектов культурного наследия
Волгоградской области
от 27 апреля 2020 г. № 85

Перечень координат характерных точек границ территории объекта культурного наследия регионального значения "Здание, где находился командный пункт 109-го стрелкового полка 37-й стрелковой дивизии", расположенного по адресу: г. Волгоград, Тракторозаводский район, ул. Дзержинского, 5

Система координат: местная, городская

Номер характерной точки	Длина линии, (м)	X	Y
н1		10438.61	6552.24
	118.0		
н2		10397.53	6662.86
	46.01		
н3		10354.40	6646.84
	118.0		
н4		10395.49	6536.22
	46.0		
н1		10438.61	6552.24

Система координат: WGS 84

Номер характерной точки	N	E
н1	48°48'13.15" С	44°35'58.55" В
н2	48°48'11.82" С	44°36'3.97" В
н3	48°48'10.42" С	44°36'3.19" В
н4	48°48'11.76" С	44°35'57.77" В

ПРИЛОЖЕНИЕ 4

к приказу комитета государственной
охраны объектов культурного наследия
Волгоградской области
от 27 апреля 2020 г. № 85

Режим использования территории объекта культурного наследия
регионального значения "Здание, где находился командный пункт
109-го стрелкового полка 37-й стрелковой дивизии", расположенного
по адресу: г. Волгоград, Тракторозаводский район, ул. Дзержинского, 5

В границах территории объекта культурного наследия регионального значения "Здание, где находился командный пункт 109-го стрелкового полка 37-й стрелковой дивизии", расположенного по адресу: г. Волгоград, Тракторозаводский район, ул. Дзержинского, 5, запрещается строительство объектов капитального строительства и увеличение объемно-пространственных характеристик существующих объектов капитального строительства, а также проведение земляных, строительных, мелиоративных и иных работ, за исключением:

работ по сохранению объекта культурного наследия или его отдельных элементов, сохранению историко-градостроительной или природной среды объекта культурного наследия;

сноса или демонтажа объектов капитального строительства, не являющихся объектами культурного наследия, которые осуществляются при условии соблюдения мер по обеспечению сохранности объекта культурного наследия;

прокладки подземных сетей инженерно-технического обеспечения;

реконструкции объектов капитального строительства, не отнесенных к объектам культурного наследия (за исключением увеличения объемно-пространственных характеристик), и сетей инженерно-технического обеспечения;

ремонта и реконструкции автомобильных дорог;

работ по благоустройству территории объекта культурного наследия;

мероприятий по музеефикации объекта культурного наследия;

установки вывесок и указателей, не содержащих сведений рекламного характера;

устройства несплошных или прозрачных ограждений;

размещения наружной рекламы, содержащей исключительно информацию о проводимых на объектах культурного наследия и их территориях театрально-зрелищных, культурно-просветительных и зрелищно-развлекательных мероприятиях или исключительно информацию об указанных мероприятиях и одновременное упоминание об определенном лице как о спонсоре данного мероприятия, при условии, если такому упоминанию отведено не более чем десять процентов рекламной площади (пространства).