



КОМИТЕТ ГОСУДАРСТВЕННОЙ ОХРАНЫ
ОБЪЕКТОВ КУЛЬТУРНОГО НАСЛЕДИЯ
ВОЛГОГРАДСКОЙ ОБЛАСТИ

ПРИКАЗ

27 декабря 2019 г.

№ 297

Волгоград

Об утверждении границ и режима использования территории объекта культурного наследия регионального значения "Братская могила участников гражданской войны и советских воинов, погибших в период Сталинградской битвы", расположенного по адресу: Волгоградская область, Калачевский район, х. Варламовка

В соответствии со статьей 3.1, пунктом 2 статьи 33 Федерального закона от 25 июня 2002 г. № 73-ФЗ "Об объектах культурного наследия (памятниках истории и культуры) народов Российской Федерации", пунктом 8 требований к составлению проектов границ территорий объектов культурного наследия, утвержденных приказом Министерства культуры Российской Федерации от 04 июня 2015 г. № 1745, Положением о комитете государственной охраны объектов культурного наследия Волгоградской области, утвержденным постановлением Администрации Волгоградской области от 19 декабря 2016 г. № 697-п, приказываю:

1. Утвердить границы территории объекта культурного наследия регионального значения "Братская могила участников гражданской войны и советских воинов, погибших в период Сталинградской битвы", расположенного по адресу: Волгоградская область, Калачевский район, х. Варламовка, согласно приложениям 1-3.

2. Утвердить режимы использования территории объекта культурного наследия регионального значения "Братская могила участников гражданской войны и советских воинов, погибших в период Сталинградской битвы", расположенного по адресу: Волгоградская область, Калачевский район, х. Варламовка, согласно приложению 4.

3. Настоящий приказ вступает в силу со дня его подписания и подлежит официальному опубликованию.

Председатель комитета

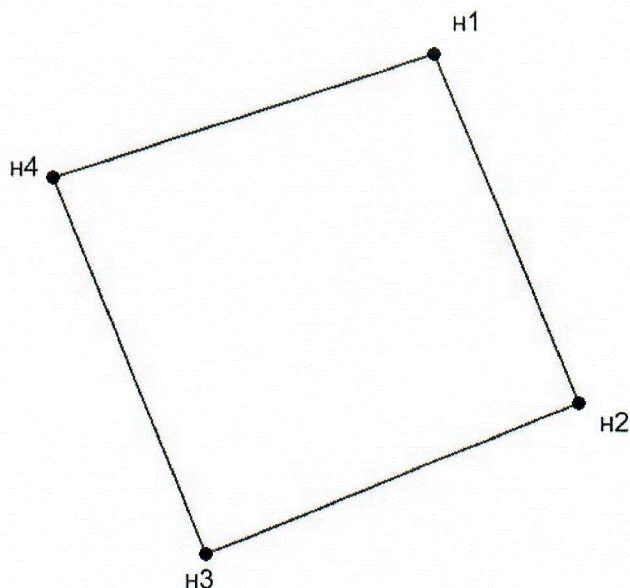
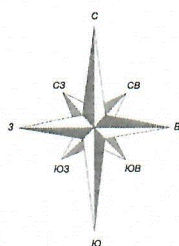


А.Ю.Баженов

ПРИЛОЖЕНИЕ 1

к приказу комитета государственной
охраны объектов культурного наследия
Волгоградской области
от 27 декабря 2019 г. № 297

Схема границ территории объекта культурного наследия
регионального значения "Братская могила участников гражданской
войны и советских воинов, погибших в период Сталинградской битвы",
расположенного по адресу: Волгоградская область, Калачевский район,
х. Варламовка¹



Условные обозначения:

н1 – н4 – характерные точки границ территории;

— – границы территории объекта культурного наследия.

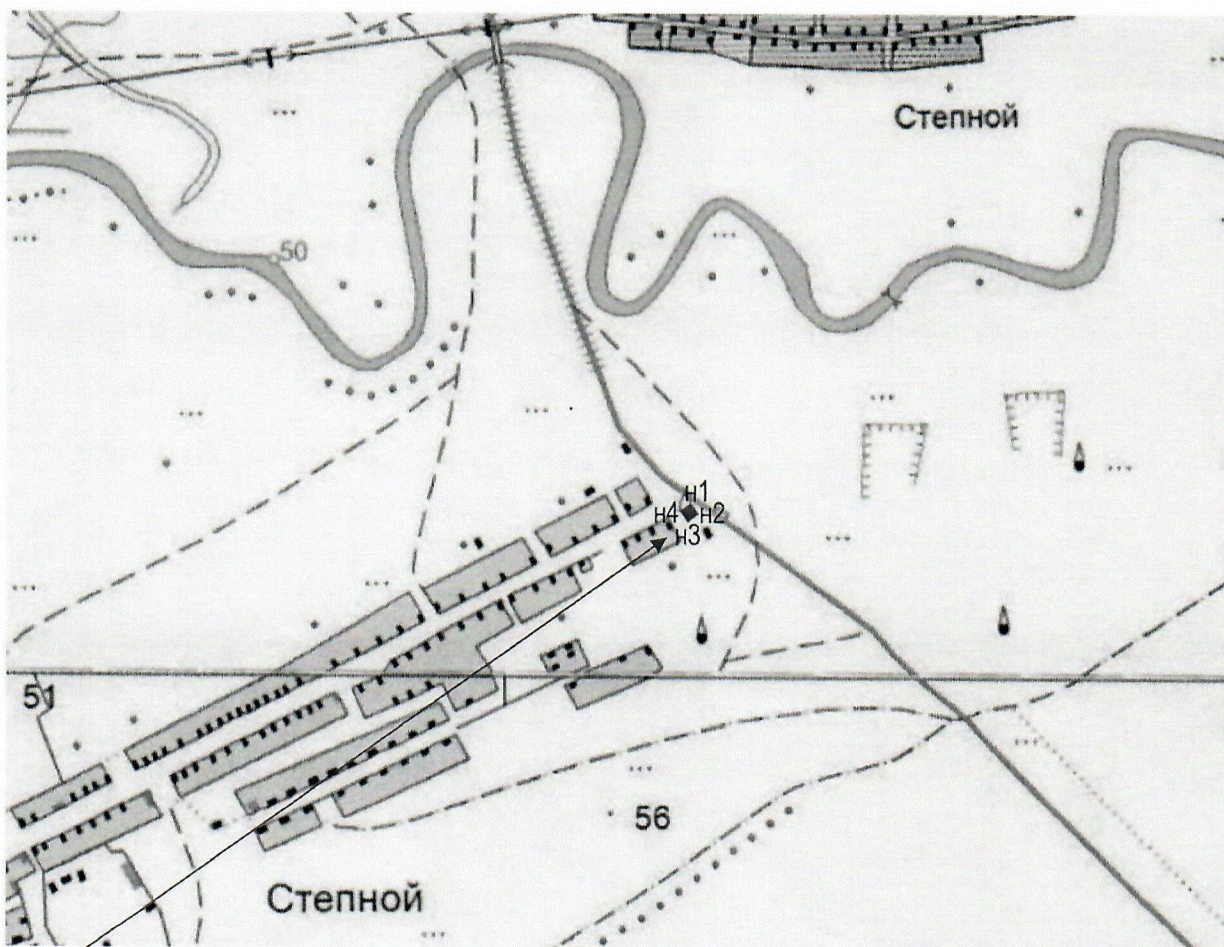
¹ Адрес объекта культурного наследия указан в соответствии с постановлением Волгоградской областной Думы от 05.06.1997 № 62/706 "О постановке на государственную охрану памятников истории и культуры Волгоградской области".

Фактическое местоположение объекта культурного наследия: Волгоградская область, Калачевский район, Советское сельское поселение, хутор Степной, ул. Центральная, 1а.

ПРИЛОЖЕНИЕ 2

к приказу комитета государственной
охраны объектов культурного наследия
Волгоградской области
от 27 декабря 2019 г. № 297

Ситуационный план границ территории объекта культурного наследия
регионального значения "Братская могила участников гражданской
войны и советских воинов, погибших в период Сталинградской битвы",
расположенного по адресу: Волгоградская область, Калачевский район,
х. Варламовка



Условные обозначения:

- - границы территории объекта культурного наследия регионального значения "Братская могила участников гражданской войны и советских воинов, погибших в период Сталинградской битвы", расположенного по адресу: Волгоградская область, Калачевский район, х. Варламовка;
- н1-н4 – характерные точки границ территории объекта культурного наследия.

ПРИЛОЖЕНИЕ 3

к приказу комитета государственной
охраны объектов культурного наследия
Волгоградской области
от 27 декабря 2019 г. № 297

Перечень координат характерных точек границ территории объекта культурного наследия регионального значения "Братская могила участников гражданской войны и советских воинов, погибших в период Сталинградской битвы", расположенного по адресу: Волгоградская область, Калачевский район, х. Варламовка

Система координат: МСК 34-1

| Номер характерной точки | Дирекционные углы (град. мин. сек.) | Длина линии (м) | X | Y |
|-------------------------|-------------------------------------|-----------------|-----------|------------|
| н1 | | | 469163.31 | 1355568.68 |
| | 157° 25' 07" | 11.46 | | |
| н2 | | | 469152.73 | 1355573.08 |
| | 247° 51' 34" | 12.23 | | |
| н3 | | | 469148.12 | 1355561.75 |
| | 337° 37' 12" | 12.32 | | |
| н4 | | | 469159.51 | 1355557.06 |
| | 71° 53' 28" | 12.23 | | |
| н1 | | | 469163.31 | 1355568.68 |

Система координат: WGS 84

| Номер характерной точки | N | E |
|-------------------------|--------------|--------------|
| н1 | 48°35'8.05"C | 43°48'6.23"B |
| н2 | 48°35'7.71"C | 43°48'6.44"B |
| н3 | 48°35'7.56"C | 43°48'5.89"B |
| н4 | 48°35'7.93"C | 43°48'5.67"B |

ПРИЛОЖЕНИЕ 4

к приказу комитета государственной
охраны объектов культурного наследия
Волгоградской области
от 27 декабря 2019 г. № 297

Режим использования территории объекта культурного наследия
регионального значения "Братская могила участников гражданской войны и
советских воинов, погибших в период Сталинградской битвы",
расположенного по адресу: Волгоградская область, Калачевский район,
х. Варламовка

В границах территории объекта культурного наследия регионального значения "Братская могила участников гражданской войны и советских воинов, погибших в период Сталинградской битвы", расположенного по адресу: Волгоградская область, Калачевский район, х. Варламовка, запрещается строительство объектов капитального строительства, а также проведение земляных, строительных, мелиоративных и иных работ, за исключением:

работ по сохранению объекта культурного наследия или его отдельных элементов, сохранению историко-градостроительной или природной среды объекта культурного наследия;

работ по благоустройству территории объекта культурного наследия, которые осуществляются на основании проектов проведения таких работ, содержащих согласованные разделы об обеспечении сохранности;

мероприятий по музеефикации объекта культурного наследия, осуществляемых на основании проектов проведения таких работ, содержащих согласованные разделы об обеспечении сохранности;

устройства ограждений с несплошным (визуально проницаемым) заполнением, осуществляемых на основании проектов проведения таких работ, содержащих согласованный раздел об обеспечении сохранности;

поисковой работы по увековечению памяти защитников Отечества;

размещения наружной рекламы, содержащей исключительно информацию о проводимых на объектах культурного наследия и их территориях театрально-зрелищных, культурно-просветительных и воспитательно-патриотических мероприятиях или исключительно информацию об указанных мероприятиях и одновременное упоминание об определенном лице как о спонсоре данного мероприятия, при условии, если такому упоминанию отведено не более чем десять процентов рекламной площади (пространства).