



КОМИТЕТ ГОСУДАРСТВЕННОЙ ОХРАНЫ
ОБЪЕКТОВ КУЛЬТУРНОГО НАСЛЕДИЯ
ВОЛГОГРАДСКОЙ ОБЛАСТИ

ПРИКАЗ

27 декабря 2019 г.

№ 302

Волгоград

Об утверждении границ и режима использования территории объекта культурного наследия регионального значения "Братская могила пионеров, школьников и советских воинов, погибших в период Сталинградской битвы", расположенного по адресу: Волгоградская область, Калачевский район, х. Вербовский, центр

В соответствии со статьей 3.1, пунктом 2 статьи 33 Федерального закона от 25 июня 2002 г. № 73-ФЗ "Об объектах культурного наследия (памятниках истории и культуры) народов Российской Федерации", пунктом 8 требований к составлению проектов границ территорий объектов культурного наследия, утвержденных приказом Министерства культуры Российской Федерации от 04 июня 2015 г. № 1745, Положением о комитете государственной охраны объектов культурного наследия Волгоградской области, утвержденным постановлением Администрации Волгоградской области от 19 декабря 2016 г. № 697-п, приказываю:

1. Утвердить границы территории объекта культурного наследия регионального значения "Братская могила пионеров, школьников и советских воинов, погибших в период Сталинградской битвы", расположенного по адресу: Волгоградская область, Калачевский район, х. Вербовский, центр, согласно приложениям 1-3.

2. Утвердить режимы использования территории объекта культурного наследия регионального значения "Братская могила пионеров, школьников и советских воинов, погибших в период Сталинградской битвы", расположенного по адресу: Волгоградская область, Калачевский район, х. Вербовский, центр, согласно приложению 4.

3. Настоящий приказ вступает в силу со дня его подписания и подлежит официальному опубликованию.

Председатель комитета

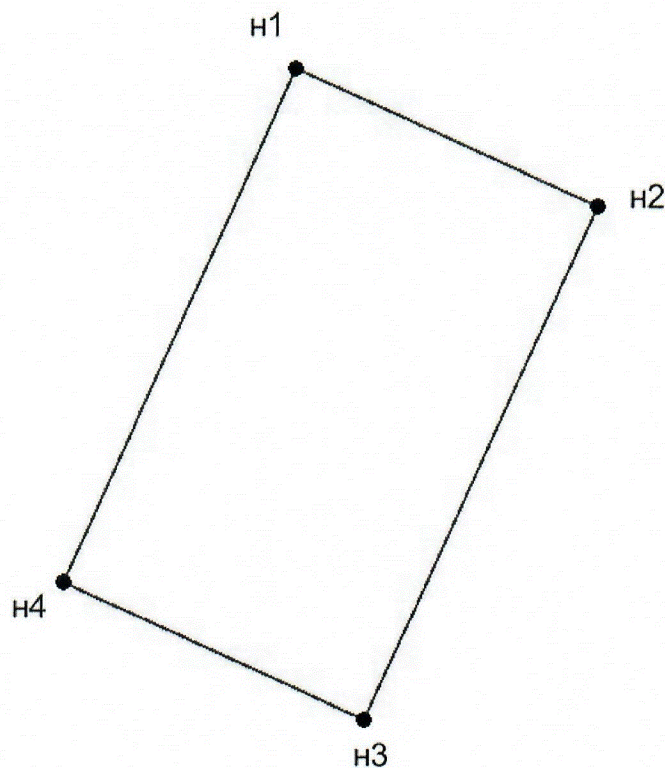
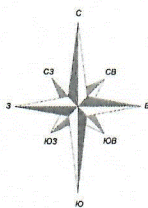


А.Ю.Баженов

ПРИЛОЖЕНИЕ 1

к приказу комитета государственной
охраны объектов культурного наследия
Волгоградской области
от 27 декабря 2019 г. № 302

Схема границ территории объекта культурного наследия
регионального значения "Братская могила пионеров, школьников и
советских воинов, погибших в период Сталинградской битвы",
расположенного по адресу: Волгоградская область, Калачевский район,
х. Вербовский, центр¹



Условные обозначения:

n1 – n4 – характерные точки границ территории;

— - границы территории объекта культурного наследия.

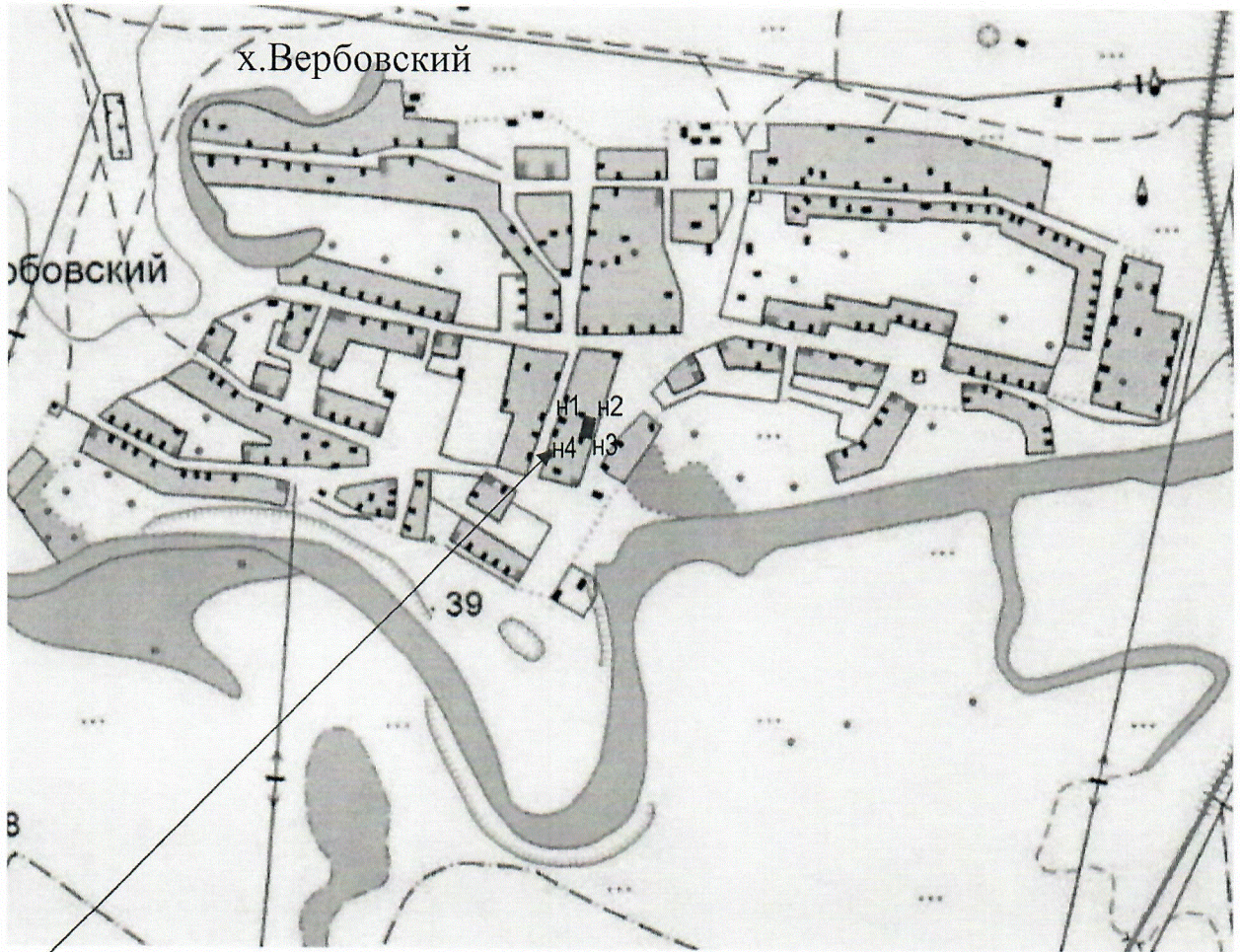
¹ Адрес объекта культурного наследия указан в соответствии с постановлением Волгоградской областной Думы от 05.06.1997 № 62/706 "О постановке на государственную охрану памятников истории и культуры Волгоградской области".

Фактическое местоположение объекта культурного наследия: Волгоградская область, Калачевский район, Ляпичевское сельское поселение, х. Вербовский, ул. Босоного Гарнизона, 35 а.

ПРИЛОЖЕНИЕ 2

к приказу комитета государственной
охраны объектов культурного наследия
Волгоградской области
от 27 декабря 2019 г. № 302

Ситуационный план границ территории объекта культурного наследия
регионального значения "Братская могила пионеров, школьников и
советских воинов, погибших в период Сталинградской битвы",
расположенного по адресу: Волгоградская область, Калачевский район,
х. Вербовский, центр



Условные обозначения:

- - границы территории объекта культурного наследия регионального значения "Братская могила пионеров, школьников и советских воинов, погибших в период Сталинградской битвы", расположенного по адресу: Волгоградская область, Калачевский район, х. Вербовский, центр;
- н1-н4 – характерные точки границ территории объекта культурного наследия.

ПРИЛОЖЕНИЕ 3

к приказу комитета государственной
охраны объектов культурного наследия
Волгоградской области
от 27 декабря 2019 г. № 302

Перечень координат характерных точек границ территории объекта культурного наследия регионального значения "Братская могила пионеров, школьников и советских воинов, погибших в период Сталинградской битвы", расположенного по адресу: Волгоградская область, Калачевский район, х. Вербовский, центр

Система координат: МСК 34-1

Номер характерной точки	Дирекционные углы (град. мин. сек.)	Длина линии (м)	X	У
н1			461051.48	1339136.04
	114° 14' 28"	5.85		
н2			461049.08	1339141.37
	204° 18' 41"	10.01		
н3			461039.96	1339137.25
	294° 22' 15"	5.84		
н4			461042.37	1339131.93
	24° 16' 57"	9.99		
н1			461051.48	1339136.04

Система координат: WGS 84

Номер характерной точки	N	E
н1	48°30'49.91"C	43°34'41.70"B
н2	48°30'49.83"C	43°34'41.96"B
н3	48°30'49.54"C	43°34'41.75"B
н4	48°30'49.62"C	43°34'41.49"B

ПРИЛОЖЕНИЕ 4

к приказу комитета государственной
охраны объектов культурного наследия
Волгоградской области
от 27 декабря 2019 г. № 302

Режим использования территории объекта культурного наследия регионального значения "Братская могила пионеров, школьников и советских воинов, погибших в период Сталинградской битвы", расположенного по адресу: Волгоградская область, Калачевский район, х. Вербовский, центр

В границах территории объекта культурного наследия регионального значения "Братская могила пионеров, школьников и советских воинов, погибших в период Сталинградской битвы", расположенного по адресу: Волгоградская область, Калачевский район, х. Вербовский, центр, запрещается строительство объектов капитального строительства, а также проведение земляных, строительных, мелиоративных и иных работ, за исключением:

работ по сохранению объекта культурного наследия или его отдельных элементов, сохранению историко-градостроительной или природной среды объекта культурного наследия;

работ по благоустройству территории объекта культурного наследия, которые осуществляются на основании проектов проведения таких работ, содержащих согласованные разделы об обеспечении сохранности;

мероприятий по музеефикации объекта культурного наследия, осуществляемых на основании проектов проведения таких работ, содержащих согласованные разделы об обеспечении сохранности;

устройства ограждений с несплошным (визуально проницаемым) заполнением, осуществляемых на основании проектов проведения таких работ, содержащих согласованный раздел об обеспечении сохранности;

поисковой работы по увековечению памяти защитников Отечества;

размещения наружной рекламы, содержащей исключительно информацию о проводимых на объектах культурного наследия и их территориях театрально-зрелищных, культурно-просветительных и воспитательно-патриотических мероприятиях или исключительно информацию об указанных мероприятиях и одновременное упоминание об определенном лице как о спонсоре данного мероприятия, при условии, если такому упоминанию отведено не более чем десять процентов рекламной площади (пространства).