



КОМИТЕТ ПРИРОДНЫХ РЕСУРСОВ, ЛЕСНОГО ХОЗЯЙСТВА  
И ЭКОЛОГИИ ВОЛГОГРАДСКОЙ ОБЛАСТИ  
**ПРИКАЗ**

26.12.2019

№ 3329

Об установлении местоположения береговой линии (границы водного объекта), границ водоохранных зон и прибрежных защитных полос р.Иловля в границах Волгоградской области (р.п.Иловля - с.Александровка)

В соответствии со статьями 26 и 65 Водного кодекса Российской Федерации, постановлением Правительства Российской Федерации от 10 января 2009 г. № 17 "Об утверждении Правил установления границ водоохранных зон и границ прибрежных защитных полос водных объектов", постановлением Правительства Российской Федерации от 29 апреля 2016 г. № 377 "Об утверждении Правил определения местоположения береговой линии (границы водного объекта), случаев и периодичности ее определения и о внесении изменений в Правила установления на местности границ водоохранных зон и границ прибрежных защитных полос водных объектов", приказом Министерства природных ресурсов Российской Федерации от 18 марта 2008 г. № 61 "Об утверждении примерного перечня мероприятий по осуществлению отдельных полномочий Российской Федерации в области водных отношений, переданных органам государственной власти субъектов Российской Федерации", постановлением Администрации Волгоградской области от 19 декабря 2016 г. № 693-п "Об утверждении Положения о комитете природных ресурсов, лесного хозяйства и экологии Волгоградской области" п р и к а з ы в а ю :

1. Установить местоположение береговой линии (границы водного объекта) р.Иловля в границах Волгоградской области (р.п.Иловля - с.Александровка), согласно приложению 1.

2. Установить границы водоохранной зоны р.Иловля в границах Волгоградской области (р.п.Иловля - с.Александровка), согласно приложению 2.

3. Установить границы прибрежной защитной р.Иловля в границах Волгоградской области (р.п.Иловля - с.Александровка), согласно приложению 3.

4. Определить, что специальный режим осуществления хозяйственной и иной деятельности в границах водоохранных зон и прибрежных защитных полос р.Иловля в границах Волгоградской области (р.п.Иловля - с.Александровка), установлен статьей 65 Водного кодекса Российской Федерации.

5. Настоящий приказ вступает в силу со дня его официального опубликования.

Председатель комитета



В.Е.Сазонов

## Приложение 1

к приказу комитета природных  
ресурсов, лесного хозяйства и  
экологии Волгоградской области

от 26.12.2019 № 3329

Местоположение береговой линии (границы водного объекта)  
р.Иловля в границах Волгоградской области (р.п.Иловля - с.Александровка)


Береговая линия (граница водного объекта) определяется для: реки, ручья, канала, озера, обводненного карьера – по среднемноголетнему уровню вод в период, когда они не покрыты льдом (статья 5 Водный кодекс Российской Федерации).

Местоположение береговой линии (границы водного объекта) р.Иловля в границах Волгоградской области (р.п.Иловля - с.Александровка), согласно выполненной ООО "ВолгоградНИИгипрозем" работы "Определение местоположения береговой линии (границы водного объекта), границ водоохранных зон и прибрежных защитных полос р.Иловля в границах Волгоградской области (р.п.Иловля - с.Александровка)", определено следующими опорными точками.

№ опорной точки	Наименование (характеристика) опорной точки	Географические координаты					
		Широта			Долгота		
		град	мин	сек	град	мин	сек
1	2	3					
05 – Донской бассейновый округ							
0103 – Дон между впадением Хопра и Северского Донца							
004 – Иловля							
1	Правый берег устье впадение реки Иловля в реку Дон	49	13	38	43	55	07
2	Пересечение с охранной зоной реки Дон (зона 34:08-6.227)	49	13	50	43	54	53
3	На границе рабочего поселка Иловля и Авиловского сельского поселения Иловлинского муниципального района рядом с х.Желтухин	49	18	32	43	57	55
4	На границе рабочего поселка Иловля и Авиловского сельского поселения Иловлинского муниципального района рядом с железной дорогой	49	19	27	43	59	14

№ опорной точки	Наименование (характеристика, опорной точки)	2 Географические координаты					
		Широта			Долгота		
		град	мин	сек	град	мин	сек
1	2	3					
5	На границе сельских поселений Кандрашовского и Авиловского Иловлинского муниципального района рядом с х.Красноярский	49	24	59	44	06	10
6	Вблизи села Аликовка Кандрашовского сельского поселения	49	28	59	44	13	23
7	Левый берег рядом с с.Аликовка Кандрашовского сельского поселения	49	28	58	44	13	20
8	На границе сельскогo поселения Авиловское с городским поселением Иловлинское муниципального района	49	24	02	44	02	55
9	На границе городского поселения Иловлинское с рабочим поселком Иловля	49	20	06	44	00	05
10	На границе сельского поселения Авиловское с рабочим поселком Иловля	49	19	36	43	59	25
11	На границе рабочего поселка Иловля с городским поселением Иловлинское	49	19	30	43	59	20
12	На границе рабочего поселка Иловля с городским поселением Иловлинское	49	17	55	43	57	56
13	Пересечение с охранной зоной реки Дон (зона 34:08-6.227)	49	13	50	43	54	57
14	Устье впадение реки Иловля в реку Дон	49	13	37	43	55	09

Начальник отдела водного хозяйства  
комитета природных ресурсов, лесного  
хозяйства и экологии Волгоградской области



А.П.Истомин

## Приложение 2

к приказу комитета природных  
ресурсов, лесного хозяйства и  
экологии Волгоградской области  
от 26.12.2019 № 3329

Границы водоохранной зоны р.Иловля в границах Волгоградской области  
(р.п.Иловля - с.Александровка)

Водоохранными зонами являются территории, которые примыкают к береговой линии (границам водных объектов) морей, рек, ручьев, каналов, озер, водохранилищ и на которых устанавливается специальный режим осуществления хозяйственной и иной деятельности в целях предотвращения загрязнения, засорения, заиления указанных водных объектов и истощения их вод, а также сохранения среды обитания водных биологических ресурсов и других объектов животного и растительного мира.

Ширина водоохранной зоны р.Иловля в границах Волгоградской области (р.п.Иловля - с.Александровка), согласно выполненной ООО "ВолгоградНИИгипрозем" работы "Определение местоположения береговой линии (границы водного объекта), границ водоохранных зон и прибрежных защитных полос р.Иловля в границах Волгоградской области (р.п.Иловля - с.Александровка)", составляет – 200 м.


Местоположение границы водоохранной зоны р.Иловля в границах Волгоградской области (р.п.Иловля - с.Александровка), определено следующими опорными точками.

№ опорной точки	Наименование (характеристика) опорной точки	Географические координаты					
		Широта			Долгота		
		град	мин	сек	град	мин	сек
1	2	3					
05 – Донской бассейновый округ							
0103 – Дон между впадением Хопра и Северского Донца							
004 – Иловля							
1	Правый берег. Пересечение с охранной зоной реки Дон (зона 34:08-6.227)	49	13	53	43	54	41
2	Пересечение границ сельского поселения Авиловское с границами рабочего поселка Иловля	49	18	33	43	57	43
3	Пересечение с границ сельского поселения Авиловское с границами рабочего поселка Иловля	49	19	30	43	59	05

№ опорной точки	Наименование (характеристика) опорной точки	Географические координаты					
		Широта			Долгота		
		град	мин	сек	град	мин	сек
1	2	3					
4	Пересечение с границами сельских поселений Авиловское и Кандрашовское Иловлинского района	49	25	10	44	05	58
5	Вблизи села Аликовка Кондрашовского сельского поселения	49	29	02	44	13	31
6	Левый берег. Пересечение с границами Кандрашовского сельского поселения с границами Иловлинского городского поселения	49	23	55	44	03	01
7	Перечесение границ Иловлинского городского поселения с границами рабочего поселка Иловля	49	20	01	44	00	14
8	Перечесение границ Иловлинского городского поселения с границами рабочего поселка Иловля	49	19	31	43	59	32
9	Перечесение границ Иловлинского городского поселения с границами рабочего поселка Иловля	49	19	26	43	59	28
10	Перечесение границ Иловлинского городского поселения с границами рабочего поселка Иловля	49	17	47	43	58	11
11	Пересечение с охранной зоной реки Дон (зона 34:08-6.227)	49	13	41	43	55	21

Начальник отдела водного хозяйства  
комитета природных ресурсов, лесного  
хозяйства и экологии Волгоградской области

А.П.Истомин



## Приложение 3

к приказу комитета природных  
ресурсов, лесного хозяйства и  
экологии Волгоградской области

от 26.12.2019 № 3329

Границы прибрежной защитной полосы р.Иловля в границах  
Волгоградской области (р.п.Иловля - с.Александровка)

В границах водоохранных зон устанавливаются прибрежные защитные полосы, на территориях которых вводятся дополнительные ограничения хозяйственной и иной деятельности.

В соответствии с письмом Волгоградского филиала Федерального государственного бюджетного научного учреждения "Всероссийский научно-исследовательский институт рыбного хозяйства и океанографии" от 11.07.2019 № 1-8-873 р.Иловля относится к высшей рыбохозяйственной категории водоёмов.

В нижнем и среднем течении реки, в границах Иловлинского и Ольховского муниципальных районов Волгоградской области отмечаются три вида рыб внесённых в Красные книги РФ (2001) и Волгоградской области (2017) – украинская минога, шемая, вырезуб. Также встречаются рыбец, налим, берш, являющиеся объектами специального внимания и мониторинга на территории Волгоградской области.


Ширина прибрежной защитной полосы р.Иловля в границах Волгоградской области (р.п.Иловля - с.Александровка), согласно выполненной ООО "ВолгоградНИИгипрозем" работы "Определение местоположения береговой линии (границы водного объекта), границ водоохранных зон и прибрежных защитных полос р.Иловля в границах Волгоградской области (р.п.Иловля - с.Александровка)", составляет – 200 м, так как река имеет особо ценное рыбохозяйственное значение.

Местоположение границы прибрежной защитной полосы р.Иловля в границах Волгоградской области (р.п.Иловля - с.Александровка), определено следующими опорными точками.

№ опорной точки	Наименование (характеристика) опорной точки	Географические координаты					
		Широта			Долгота		
		град	мин	сек	град	мин	сек
1	2	3					
05 – Донской бассейновый округ							
0103 – Дон между впадением Хопра и Северского Донца							
004 – Иловля							

№ опорной точки	Наименование (характеристика) опорной точки	Географические координаты					
		Широта			Долгота		
		град	мин	сек	град	мин	сек
1	2	3					
1	Правый берег. Пересечение с охранной зоной реки Дон (зона 34:08-6.227)	49	13	53	43	54	41
2	Пересечение границ сельского поселения Авиловское с границами рабочего поселка Иловля	49	18	33	43	57	43
3	Пересечение границ сельского поселения Авиловское с границами рабочего поселка Иловля	49	19	30	43	59	05
4	Пересечение границ сельских поселений Авиловское и Кандрашовское Иловлинского района	49	25	10	44	05	58
5	Вблизи села Аликовка Кондрашовского сельского поселения	49	29	02	44	13	31
6	Левый берег. Пересечение с границами Кандрашовского сельского поселения с границами Иловлинского городского поселения	49	23	55	44	03	01
7	Пересечение границ Иловлинского городского поселения с границами рабочего поселка Иловля	49	20	01	44	00	14
8	Пересечение границ Иловлинского городского поселения с границами рабочего поселка Иловля	49	19	31	43	59	32
9	Пересечение границ Иловлинского городского поселения с границами рабочего поселка Иловля	49	19	26	43	59	28
10	Пересечение границ Иловлинского городского поселения с границами рабочего поселка Иловля	49	17	47	43	58	11
11	Пересечение с охранной зоной реки Дон (зона 34:08-6.227)	49	13	41	43	55	21

Начальник отдела водного хозяйства  
комитета природных ресурсов, лесного  
хозяйства и экологии Волгоградской области



А.П.Истомин