



КОМИТЕТ ГОСУДАРСТВЕННОЙ ОХРАНЫ
ОБЪЕКТОВ КУЛЬТУРНОГО НАСЛЕДИЯ
ВОЛГОГРАДСКОЙ ОБЛАСТИ

ПРИКАЗ

27 декабря 2019 г.

№ 298

Волгоград

Об утверждении границ и режима использования территории объекта культурного наследия регионального значения "Братская могила советских воинов, погибших в период Сталинградской битвы", расположенного по адресу: Волгоградская область, Калачевский район, х. Большенабатовский, центр

В соответствии со статьей 3.1, пунктом 2 статьи 33 Федерального закона от 25 июня 2002 г. № 73-ФЗ "Об объектах культурного наследия (памятниках истории и культуры) народов Российской Федерации", пунктом 8 требований к составлению проектов границ территорий объектов культурного наследия, утвержденных приказом Министерства культуры Российской Федерации от 04 июня 2015 г. № 1745, Положением о комитете государственной охраны объектов культурного наследия Волгоградской области, утвержденным постановлением Администрации Волгоградской области от 19 декабря 2016 г. № 697-п, приказываю:

1. Утвердить границы территории объекта культурного наследия регионального значения "Братская могила советских воинов, погибших в период Сталинградской битвы", расположенного по адресу: Волгоградская область, Калачевский район, х. Большенабатовский, центр, согласно приложениям 1-3.

2. Утвердить режимы использования территории объекта культурного наследия регионального значения "Братская могила советских воинов, погибших в период Сталинградской битвы", расположенного по адресу: Волгоградская область, Калачевский район, х. Большенабатовский, центр, согласно приложению 4.

3. Настоящий приказ вступает в силу со дня его подписания и подлежит официальному опубликованию.

Председатель комитета

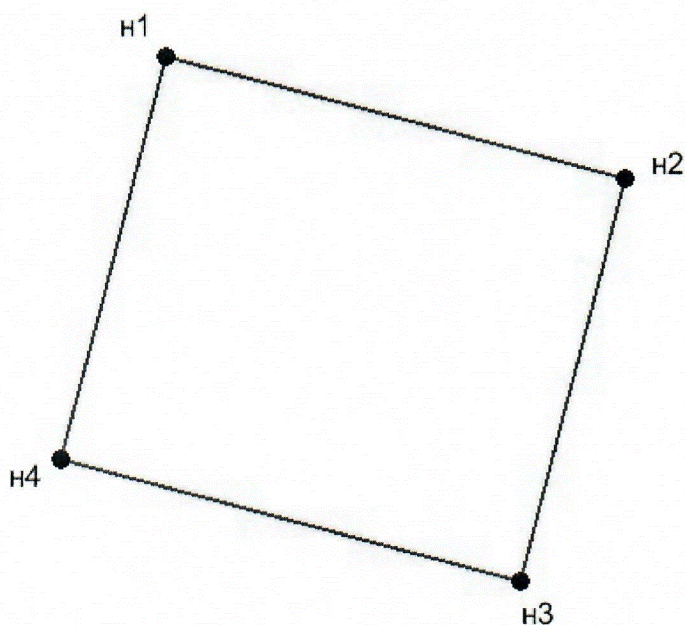
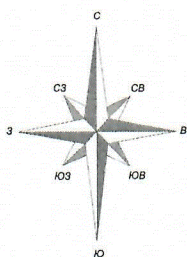


А.Ю.Баженов

ПРИЛОЖЕНИЕ 1

к приказу комитета государственной
охраны объектов культурного наследия
Волгоградской области
от 27 декабря 2019 г. № 298

Схема границ территории объекта культурного наследия
регионального значения "Братская могила советских воинов, погибших
в период Сталинградской битвы", расположенного по адресу:
Волгоградская область, Калачевский район, х. Большенабатовский,
центр



Условные обозначения:

1 – 4 – характерные точки границ территории;

— - границы территории объекта культурного наследия.

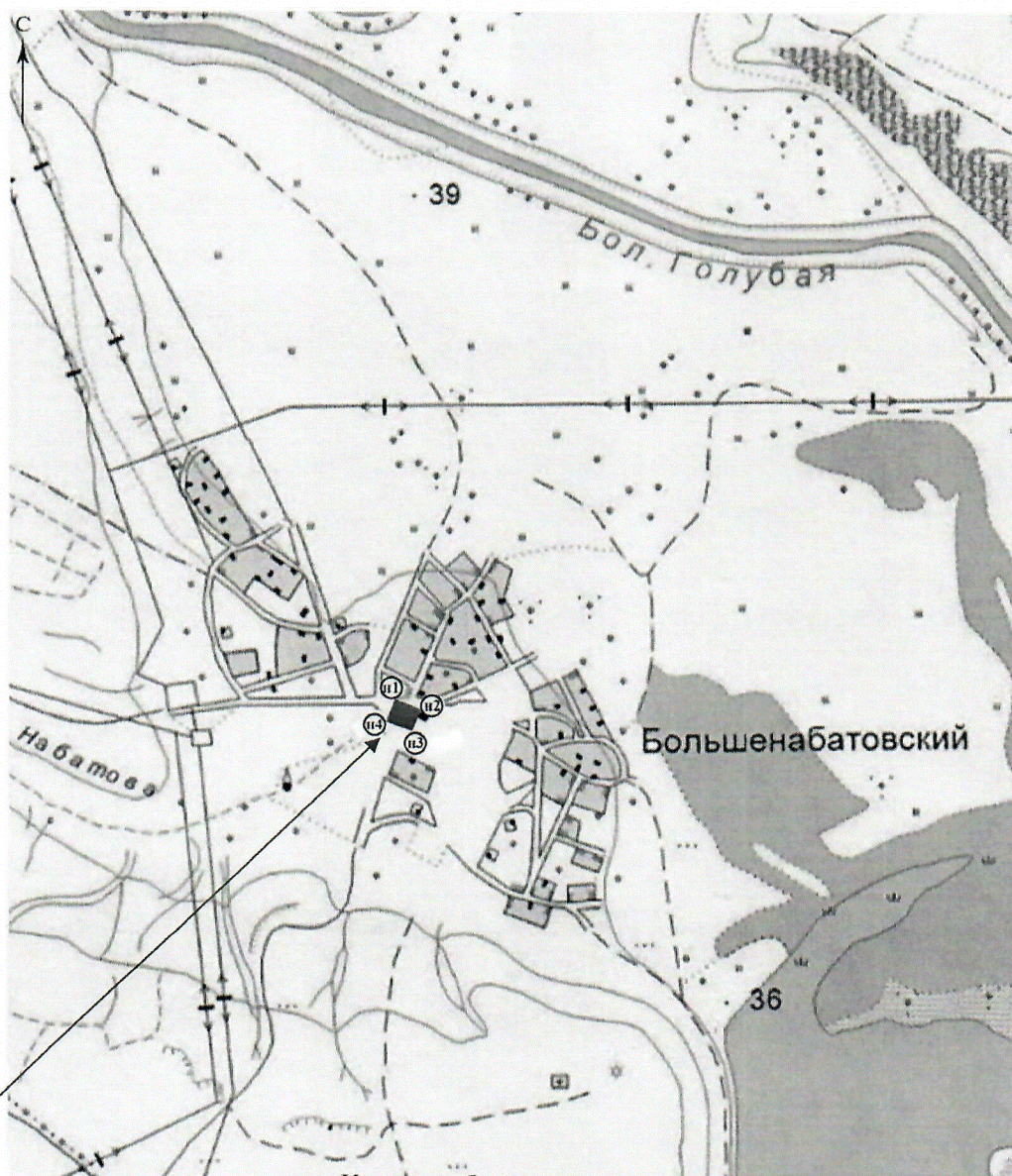
¹ Адрес объекта культурного наследия указан в соответствии с постановлением Волгоградской областной Думы от 05.06.1997 № 62/706 "О постановке на государственную охрану памятников истории и культуры Волгоградской области".

Фактическое местоположение объекта культурного наследия: Волгоградская область, Калачевский район, Голубинское сельское поселение, хутор Большенабатовский, центр.

ПРИЛОЖЕНИЕ 2

к приказу комитета государственной
охраны объектов культурного наследия
Волгоградской области
от 27 декабря 2019 г. № 298

Ситуационный план границ территории объекта культурного наследия
регионального значения "Братская могила советских воинов, погибших
в период Сталинградской битвы", расположенного по адресу:
Волгоградская область, Калачевский район, х. Большенабатовский,
центр



Условные обозначения:

■ - границы территории объекта культурного наследия регионального значения "Братская могила советских воинов, погибших в период Сталинградской битвы", расположенного по адресу: Волгоградская область, Калачевский район, х. Большенабатовский, центр;

n1-n4 – характерные точки границ территории объекта культурного наследия.

ПРИЛОЖЕНИЕ 3

к приказу комитета государственной
охраны объектов культурного наследия
Волгоградской области
от 27 декабря 2019 г. № 298

Перечень координат характерных точек границ территории объекта
культурного наследия регионального значения "Братская могила
советских воинов, погибших в период Сталинградской битвы",
расположенного по адресу: Волгоградская область, Калачевский район,
х. Большенабатовский, центр

Система координат: МСК 34-1

| Номер характерной точки | Дирекционные углы (град. мин. сек.) | Длина линии (м) | X | Y |
|-------------------------------|---|--------------------|-----------|------------|
| н1 | | | 509049.25 | 1343046.98 |
| | 104° 39' 42" | 3.56 | | |
| н2 | | | 509048.35 | 1343050.42 |
| | 194° 34' 27" | 3.1 | | |
| н3 | | | 509045.35 | 1343049.64 |
| | 284° 30' 20" | 3.55 | | |
| н4 | | | 509046.24 | 1343046.2 |
| | 14° 31' 40" | 3.11 | | |
| н1 | | | 509049.25 | 1343046.98 |

Система координат: WGS 84

| Номер характерной точки | N | E |
|-------------------------------|---------------|---------------|
| н1 | 48°56'42.73"C | 43°38'10.23"B |
| н2 | 48°56'42.70"C | 43°38'10.40"B |
| н3 | 48°56'42.61"C | 43°38'10.36"B |
| н4 | 48°56'42.64"C | 43°38'10.19"B |

ПРИЛОЖЕНИЕ 4

к приказу комитета государственной
охраны объектов культурного наследия
Волгоградской области
от 27 декабря 2019 г. № 298

Режим использования территории объекта культурного наследия регионального значения "Братская могила советских воинов, погибших в период Сталинградской битвы", расположенного по адресу: Волгоградская область, Калачевский район, х. Большенабатовский, центр

В границах территории объекта культурного наследия регионального значения "Братская могила советских воинов, погибших в период Сталинградской битвы", расположенного по адресу: Волгоградская область, Калачевский район, х. Большенабатовский, центр, запрещается строительство объектов капитального строительства, а также проведение земляных, строительных, мелиоративных и иных работ, за исключением:

работ по сохранению объекта культурного наследия или его отдельных элементов, сохранению историко-градостроительной или природной среды объекта культурного наследия;

работ по благоустройству территории объекта культурного наследия, которые осуществляются на основании проектов проведения таких работ, содержащих согласованные разделы об обеспечении сохранности;

мероприятий по музеефикации объекта культурного наследия, осуществляемых на основании проектов проведения таких работ, содержащих согласованные разделы об обеспечении сохранности;

устройства ограждений с несплошным (визуально проницаемым) заполнением, осуществляемых на основании проектов проведения таких работ, содержащих согласованный раздел об обеспечении сохранности;

поисковой работы по увековечению памяти защитников Отечества;

размещения наружной рекламы, содержащей исключительно информацию о проводимых на объектах культурного наследия и их территориях театрально-зрелищных, культурно-просветительных и воспитательно-патриотических мероприятиях или исключительно информацию об указанных мероприятиях и одновременное упоминание об определенном лице как о спонсоре данного мероприятия, при условии, если такому упоминанию отведено не более чем десять процентов рекламной площади (пространства).