



КОМИТЕТ ГОСУДАРСТВЕННОЙ ОХРАНЫ
ОБЪЕКТОВ КУЛЬТУРНОГО НАСЛЕДИЯ
ВОЛГОГРАДСКОЙ ОБЛАСТИ

ПРИКАЗ

02 декабря 2019

№ 263

Волгоград

Об установлении зон охраны объекта культурного наследия регионального значения "Братская могила советских воинов, погибших в период Сталинградской битвы", расположенного по адресу: Волгоградская область, Городищенский район, с. Новоалексеевка, утверждении требований к градостроительным регламентам в границах территорий данных зон

В соответствии со статьей 34 Федерального закона от 25 июня 2002 г. № 73-ФЗ "Об объектах культурного наследия (памятниках истории и культуры) народов Российской Федерации", статьями 57.1, 106 Земельного кодекса Российской Федерации, пунктом 15 Положения о зонах охраны объектов культурного наследия (памятников истории и культуры) народов Российской Федерации, утвержденного Постановлением Правительства Российской Федерации от 12 сентября 2015 г. № 972 "Об утверждении Положения о зонах охраны объектов культурного наследия (памятников истории и культуры) народов Российской Федерации и о признании утратившими силу отдельных положений нормативных правовых актов Правительства Российской Федерации", статьей 10 Закона Волгоградской области от 01 июля 2009 г. № 1908-ОД "Об объектах культурного наследия (памятниках истории и культуры) народов Российской Федерации на территории Волгоградской области", Порядком принятия решения об установлении, изменении зон охраны объектов культурного наследия регионального значения, зон охраны объектов культурного наследия местного (муниципального) значения, утверждения требований к градостроительным регламентам в границах территорий данных зон, утвержденным приказом комитета государственной охраны объектов культурного наследия Волгоградской области от 14 марта 2019 г. № 43, Положением о комитете государственной охраны объектов культурного наследия Волгоградской области, утвержденным постановлением Администрации Волгоградской области от 19 декабря 2016 г. № 697-п, п р и к а з ы в а ю :

1. Установить зоны охраны объекта культурного наследия регионального значения "Братская могила советских воинов, погибших в период Сталинградской битвы", расположенного по адресу: Волгоградская область, Городищенский район, с. Новоалексеевка, согласно приложениям 1 – 3.

2. Утвердить требования к градостроительным регламентам в границах территорий зон охраны объекта культурного наследия

регионального значения "Братская могила советских воинов, погибших в период Сталинградской битвы", расположенного по адресу: Волгоградская область, Городищенский район, с. Новоалексеевка, согласно приложению 4.

3. Убытки, причиненные ограничениями прав в связи с установлением зон охраны объекта культурного наследия регионального значения "Братская могила советских воинов, погибших в период Сталинградской битвы", расположенного по адресу: Волгоградская область, Городищенский район, с. Новоалексеевка, возмещаются региональным органом охраны объектов культурного наследия Волгоградской области в срок, предусмотренный статьей 57.1 Земельного кодекса Российской Федерации.

4. Настоящий приказ вступает в силу со дня его подписания и подлежит официальному опубликованию.

Председатель комитета



А.Ю.Баженов

ПРИЛОЖЕНИЕ 1

к приказу комитета государственной
охраны объектов культурного наследия
Волгоградской области
от 02 декабря 2019 № 263

Описание границ зон охраны объекта культурного наследия
регионального значения "Братская могила советских воинов, погибших
в период Сталинградской битвы", расположенного по адресу: Волгоградская
область, Городищенский район, с. Новоалексеевка¹

I. Охранная зона

Границы охранной зоны объекта культурного наследия устанавливаются согласно схеме зон охраны объекта культурного наследия регионального значения "Братская могила советских воинов, погибших в период Сталинградской битвы", расположенного по адресу: Волгоградская область, Городищенский район, с. Новоалексеевка (приложение 2 к настоящему приказу), по линиям, обозначенным цифрами:

- от точки н5 до точки н6 в направлении на юг – 154,66 м;
- от точки н6 до точки н7 в направлении на северо-запад – 107,73 м;
- от точки н7 до точки н8 в направлении на северо-восток – 111,38 м;
- от точки н8 до точки н5 в направлении на северо-восток, замыкая контур – 73,61 м.
- от точки н1 до точки н2 в направлении на юго-восток – 5,6 м;
- от точки н2 до точки н3 в направлении на юго-запад – 10,81 м;
- от точки н3 до точки н4 в направлении на северо-запад – 5,61 м;
- от точки н4 до точки н1 в направлении на северо-восток, замыкая контур – 10,8 м.

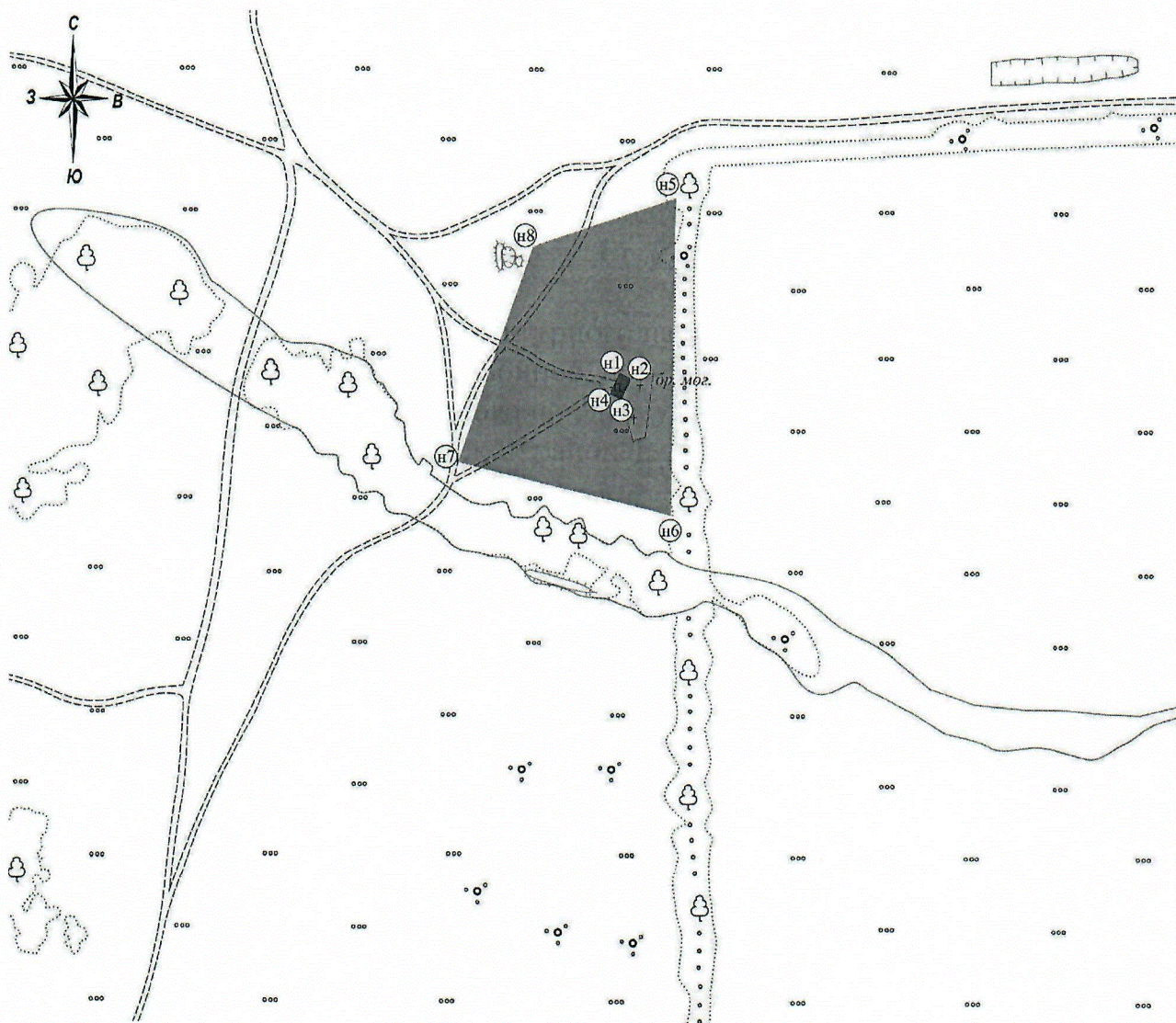
¹ Адрес объекта культурного наследия указан в соответствии с постановлением Волгоградской областной Думы от 05.06.1997 № 62/706 "О постановке на государственную охрану памятников истории и культуры Волгоградской области".

Фактическое местоположение: Волгоградская область, Городищенский район, Карповское сельское поселение, территория закрытого кладбища бывшего с. Новоалексеевка, 7825 м к северо-востоку от церкви Петра и Павла в с. Карповка.


ПРИЛОЖЕНИЕ 2

к приказу комитета государственной
охраны объектов культурного наследия
Волгоградской области
от 02 декабря 2019 № 263

Схема зон охраны объекта культурного наследия регионального значения
"Братская могила советских воинов, погибших в период Сталинградской
битвы", расположенного по адресу: Волгоградская область,
Городищенский район, с. Новоалексеевка





Условные обозначения:

 - территория объекта культурного наследия регионального значения "Братская могила советских воинов, погибших в период Сталинградской битвы", расположенного по адресу: Волгоградская область, Городищенский район, с. Новоалексеевка;

 - охранная зона объекта культурного наследия;


 - характерные точки границ зоны охраны объекта культурного наследия;


 - территория закрытого кладбища;


 - полевые грунтовые дороги;


 - лиственные деревья;


 - кустарник;

 - лесополоса;

 - границы балки;

 - участки повышенного рельефа (насыпи, отвалы и т.д.);

 - участки пониженного рельефа (ямы, котлованы, западины и т.д.);

 степная растительность.

ПРИЛОЖЕНИЕ 3

к приказу комитета государственной
охраны объектов культурного наследия
Волгоградской области
от 02 декабря 2019 № 263

Перечень координат характерных точек границ зон охраны объекта культурного наследия регионального значения "Братская могила советских воинов, погибших в период Сталинградской битвы", расположенного по адресу: Волгоградская область, Городищенский район, с. Новоалексеевка

Система координат: МСК – 34 зона 1

Номер характерной точки	Х координата	У координата
н5	489563.19	1371964.28
н6	489408.53	1371964.36
н7	489433.38	1371859.54
н8	489539.05	1371894.74
н5	489563.19	1371964.28
н1	489482.15	1371940.39
н2	489479.99	1371945.56
н3	489470.02	1371941.39
н4	489472.19	1371936.22
н1	489482.15	1371940.39

Система координат: WGS 84

Номер характерной точки	N	E
н5	48°46'2.37"C	44°1'38.92"B
н6	48°45'57.37"C	44°1'38.82"B
н7	48°45'58.21"C	44°1'33.71"B
н8	48°46'1.62"C	44°1'35.50"B
н1	48°45'59.76"C	44°1'37.69"B
н2	48°45'59.69"C	44°1'37.95"B
н3	48°45'59.37"C	44°1'37.74"B
н4	48°45'59.44"C	44°1'37.48"B

ПРИЛОЖЕНИЕ 4

к приказу комитета государственной
охраны объектов культурного наследия
Волгоградской области
от 02 декабря 2019 № 263

Требования к градостроительным регламентам в границах территорий зон охраны объекта культурного наследия регионального значения "Братская могила советских воинов, погибших в период Сталинградской битвы", расположенного по адресу: Волгоградская область, Городищенский район, с. Новоалексеевка

I. Охранная зона

В границах охранной зоны объекта культурного наследия регионального значения "Братская могила советских воинов, погибших в период Сталинградской битвы", расположенного по адресу: Волгоградская область, Городищенский район, с. Новоалексеевка, запрещается:

строительство объектов капитального строительства, за исключением прокладки сетей инженерно-технического обеспечения подземным способом с последующей рекультивацией нарушенного поверхностного слоя земли;

установка ограждений, за исключением ограждений с несплошным (визуально проницаемым) заполнением;

установка всех видов рекламных конструкций;

установка информационных надписей, не связанных с объектом культурного наследия.

Проведение работ, не запрещенных данным режимом использования земель, осуществляется при условии разработки разделов по обеспечению сохранности объекта культурного наследия, получивших положительное заключение государственной историко-культурной экспертизы и согласованных органом исполнительной власти Волгоградской области, уполномоченным в области государственной охраны объектов культурного наследия.