



КОМИТЕТ ГОСУДАРСТВЕННОЙ ОХРАНЫ
ОБЪЕКТОВ КУЛЬТУРНОГО НАСЛЕДИЯ
ВОЛГОГРАДСКОЙ ОБЛАСТИ

ПРИКАЗ

11 ноября 2019 г.

№ 229

Волгоград

Об установлении зон охраны объекта культурного наследия регионального значения "Братская могила участников гражданской войны и советских воинов, погибших в период Сталинградской битвы", расположенного по адресу: Волгоградская область, Котельниковский район, ст-ца Нагавская, утверждения требований к градостроительным регламентам в границах территорий данных зон

В соответствии со статьей 34 Федерального закона от 25 июня 2002 г. № 73-ФЗ "Об объектах культурного наследия (памятниках истории и культуры) народов Российской Федерации", статьями 57.1, 106 Земельного кодекса Российской Федерации, пунктом 15 Положения о зонах охраны объектов культурного наследия (памятников истории и культуры) народов Российской Федерации, утвержденного Постановлением Правительства Российской Федерации от 12 сентября 2015 г. № 972 "Об утверждении Положения о зонах охраны объектов культурного наследия (памятников истории и культуры) народов Российской Федерации и о признании утратившими силу отдельных положений нормативных правовых актов Правительства Российской Федерации", статьей 10 Закона Волгоградской области от 01 июля 2009 г. № 1908-ОД "Об объектах культурного наследия (памятниках истории и культуры) народов Российской Федерации на территории Волгоградской области", Порядком принятия решения об установлении, изменении зон охраны объектов культурного наследия регионального значения, зон охраны объектов культурного наследия местного (муниципального) значения, утверждения требований к градостроительным регламентам в границах территорий данных зон, утвержденным приказом комитета государственной охраны объектов культурного наследия Волгоградской области от 14 марта 2019 г. № 43, Положением о комитете государственной охраны объектов культурного наследия Волгоградской области, утвержденным постановлением Администрации Волгоградской области от 19 декабря 2016 г. № 697-п, п р и к а з ы в а ю :

1. Установить зоны охраны объекта культурного наследия регионального значения "Братская могила участников гражданской войны и советских воинов, погибших в период Сталинградской битвы", расположенного по адресу: Волгоградская область, Котельниковский район, ст-ца Нагавская, согласно приложениям 1 – 3.

2. Утвердить требования к градостроительным регламентам в границах территорий зон охраны объекта культурного наследия регионального значения "Братская могила участников гражданской войны и советских воинов, погибших в период Сталинградской битвы", расположенного по адресу: Волгоградская область, Котельниковский район, ст-ца Нагавская, согласно приложению 4.

3. Убытки, причиненные ограничениями прав в связи с установлением зон охраны объекта культурного наследия регионального значения "Братская могила участников гражданской войны и советских воинов, погибших в период Сталинградской битвы", расположенного по адресу: Волгоградская область, Котельниковский район, ст-ца Нагавская, возмещаются региональным органом охраны объектов культурного наследия Волгоградской области в срок, предусмотренный статьей 57.1 Земельного кодекса Российской Федерации.

4. Настоящий приказ вступает в силу со дня его подписания и подлежит официальному опубликованию.

Председатель комитета



А.Ю.Баженов

ПРИЛОЖЕНИЕ 1

к приказу комитета государственной
охраны объектов культурного наследия
Волгоградской области
от 11 ноября 2019 г. № 229

Описание границ зон охраны объекта культурного наследия
регионального значения "Братская могила участников гражданской войны
и советских воинов, погибших в период Сталинградской битвы",
расположенного по адресу: Волгоградская область, Котельниковский район,
ст-ца Нагавская

I. Охранная зона

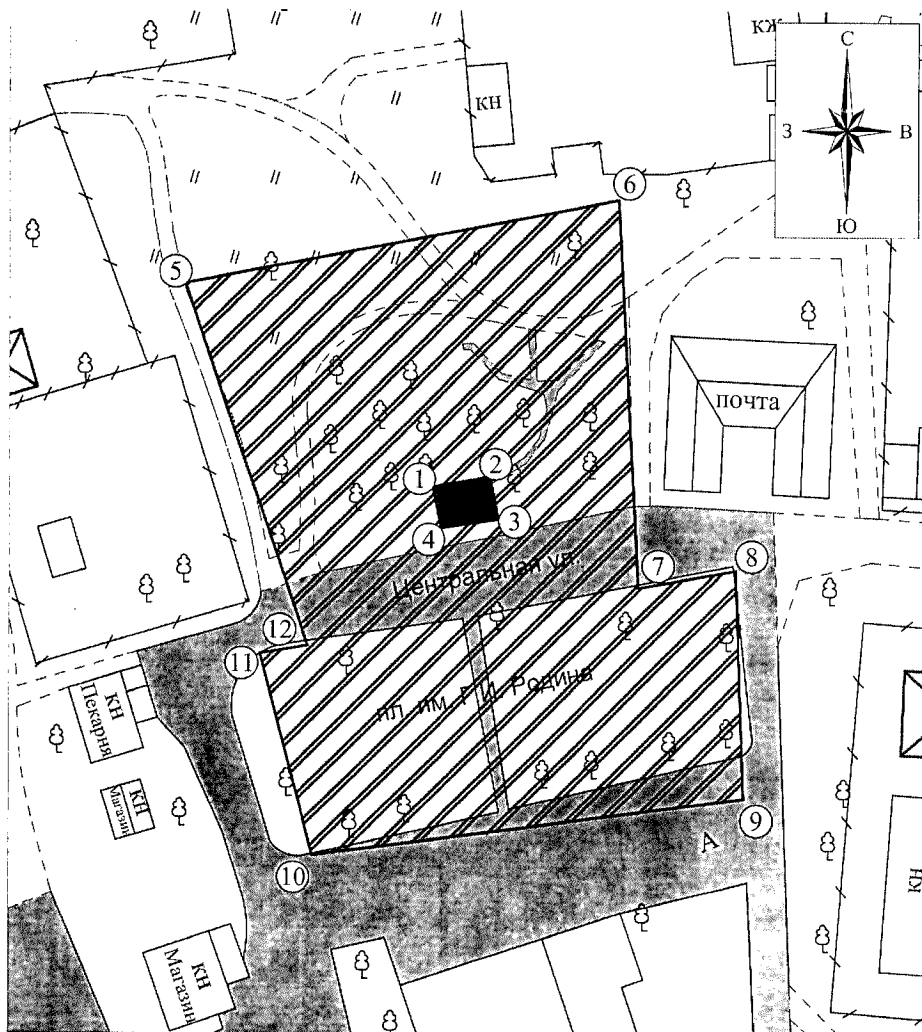
Границы охранной зоны объекта культурного наследия устанавливаются согласно схеме зон охраны объекта культурного наследия регионального значения "Братская могила участников гражданской войны и советских воинов, погибших в период Сталинградской битвы", расположенного по адресу: Волгоградская область, Котельниковский район, ст-ца Нагавская (приложение 2 к настоящему приказу), по линиям, обозначенным цифрами:

- от точки 1 до точки 2 в направлении на северо-восток – 8,18 м;
- от точки 2 до точки 3 в направлении на юго-восток – 6,09 м;
- от точки 3 до точки 4 в направлении на юго-запад – 8,12 м;
- от точки 4 до точки 1 в направлении на северо-запад, замыкая контур – 6,05 м.
- от точки 5 до точки 6 в направлении на северо-восток – 61,74 м;
- от точки 6 до точки 7 в направлении на юг – 54,2 м;
- от точки 7 до точки 8 в направлении на северо-восток – 13,87 м;
- от точки 8 до точки 9 в направлении на юг – 31,9 м.
- от точки 9 до точки 10 в направлении на юго-запад – 60,96 м;
- от точки 10 до точки 11 в направлении на северо-запад – 29,02 м;
- от точки 11 до точки 12 в направлении на северо-восток – 6,76 м;
- от точки 12 до точки 5 в направлении на северо-запад, замыкая контур – 53,48 м.


ПРИЛОЖЕНИЕ 2


к приказу комитета государственной
охраны объектов культурного наследия
Волгоградской области
от 11 ноября 2019 г. № 229

Схема зон охраны объекта культурного наследия регионального значения
"Братская могила участников гражданской войны и советских воинов,
погибших в период Сталинградской битвы", расположенного по адресу:
Волгоградская область, Котельниковский район, ст-ца Нагавская



Условные обозначения:

 - территория объекта культурного наследия регионального значения "Братская могила участников гражданской войны и советских воинов, погибших в период Сталинградской битвы", расположенного по адресу: Волгоградская область, Котельниковский район, ст-ца Нагавская;

 - охранная зона объекта культурного наследия;

①-⑫ - характерные точки границ зоны охраны объекта культурного наследия.

ПРИЛОЖЕНИЕ 3

к приказу комитета государственной
охраны объектов культурного наследия
Волгоградской области
от 11 ноября 2019 г. № 229

Перечень координат характерных точек границ зон охраны объекта культурного наследия регионального значения "Братская могила участников гражданской войны и советских воинов, погибших в период Сталинградской битвы", расположенного по адресу: Волгоградская область, Котельниковский район, ст-ца Нагавская

Система координат: МСК – 34 зона 1

Номер характерной точки	X координата	Y координата
1	377829.61	1282531.90
2	377830.94	1282539.97
3	377824.96	1282541.10
4	377823.68	1282533.08
1	377829.61	1282531.90
5	377857.12	1282498.35
6	377867.84	1282559.15
7	377813.67	1282561.02
8	377815.88	1282574.71
9	377783.99	1282575.37
10	377776.90	1282514.82
11	377805.09	1282507.94
12	377806.17	1282514.61
5	377857.12	1282498.35

Система координат: WGS 84

Номер характерной точки	N	E
1	47°45'59.00" С	42°48'55.91" В
2	47°45'59.05" С	42°48'56.30" В
3	47°45'58.85" С	42°48'56.35" В
4	47°45'58.81" С	42°48'55.97" В
5	47°45'59.89" С	42°48'54.30" В
6	47°46'0.24" С	42°48'57.21" В
7	47°45'58.49" С	42°48'57.31" В

8	47°45'58.56" C	42°48'57.97" B
9	47°45'57.53" C	42°48'58.01" B
10	47°45'57.29" C	42°48'55.10" B
11	47°45'58.21" C	42°48'54.76" B
12	47°45'58.24" C	42°48'55.08" B

ПРИЛОЖЕНИЕ 4

к приказу комитета государственной
охраны объектов культурного наследия
Волгоградской области
от 11 ноября 2019 г. № 229

Требования к градостроительным регламентам в границах территорий зон охраны объекта культурного наследия регионального значения "Братская могила участников гражданской войны и советских воинов, погибших в период Сталинградской битвы", расположенного по адресу: Волгоградская область, Котельниковский район, ст-ца Нагавская

I. Охранная зона

В границах охранной зоны объекта культурного наследия регионального значения "Братская могила участников гражданской войны и советских воинов, погибших в период Сталинградской битвы", расположенного по адресу: Волгоградская область, Котельниковский район, ст-ца Нагавская, запрещается строительство объектов капитального строительства и возведение временных построек, а также проведение строительных, мелиоративных, хозяйственных и иных работ, за исключением мероприятий, связанных с:

работами по сохранению объекта культурного наследия;

работами по благоустройству территории;

работами по ремонту и реконструкции существующих инженерных коммуникаций, не связанными с увеличением объемно-пространственных характеристик, выполняемыми в соответствии с предъявляемыми к ним требованиями и не оказывающими негативного воздействия на объект культурного наследия или его отдельные элементы;

работами по ремонту или замене замощения на аналогичное или более высокого качества, или из долговечного природного камня.

Осуществление указанных разрешенных мероприятий в границах охранной зоны осуществляется при условии если они не препятствуют визуальному раскрытию и восприятию в окружающей среде мемориального сооружения, входящего в состав объекта культурного наследия.