



КОМИТЕТ ГОСУДАРСТВЕННОЙ ОХРАНЫ
ОБЪЕКТОВ КУЛЬТУРНОГО НАСЛЕДИЯ
ВОЛГОГРАДСКОЙ ОБЛАСТИ

ПРИКАЗ

01 октября 2019 г.

№ 180

Волгоград

Об утверждении границ и режима использования территории объекта культурного наследия регионального значения "Дома жилые мансардные (типовые)", расположенного по адресу: Волгоградская область, г. Волгоград, Краснооктябрьский район, ул. им. капитана Тряскина, 11 – 18; 20 – 50

В соответствии со статьей 3.1, пунктом 2 статьи 33 Федерального закона от 25 июня 2002 г. № 73-ФЗ "Об объектах культурного наследия (памятниках истории и культуры) народов Российской Федерации", пунктом 8 требований к составлению проектов границ территорий объектов культурного наследия, утвержденных приказом Министерства культуры Российской Федерации от 04 июня 2015 г. № 1745, Положением о комитете государственной охраны объектов культурного наследия Волгоградской области, утвержденным постановлением Администрации Волгоградской области от 19 декабря 2016 г. № 697-п, п р и к а з ы в а ю :

1. Утвердить границы территории объекта культурного наследия регионального значения "Дома жилые мансардные (типовые)", расположенного по адресу: Волгоградская область, г. Волгоград, Краснооктябрьский район, ул. им. капитана Тряскина, 11 – 18; 20 – 50, согласно приложениям 1-3.

2. Утвердить режимы использования территории объекта культурного наследия регионального значения "Дома жилые мансардные (типовые)", расположенного по адресу: Волгоградская область, г. Волгоград, Краснооктябрьский район, ул. им. капитана Тряскина, 11 – 18; 20 – 50, согласно приложению 4.

3. Настоящий приказ вступает в силу со дня его подписания и подлежит официальному опубликованию.

Председатель комитета

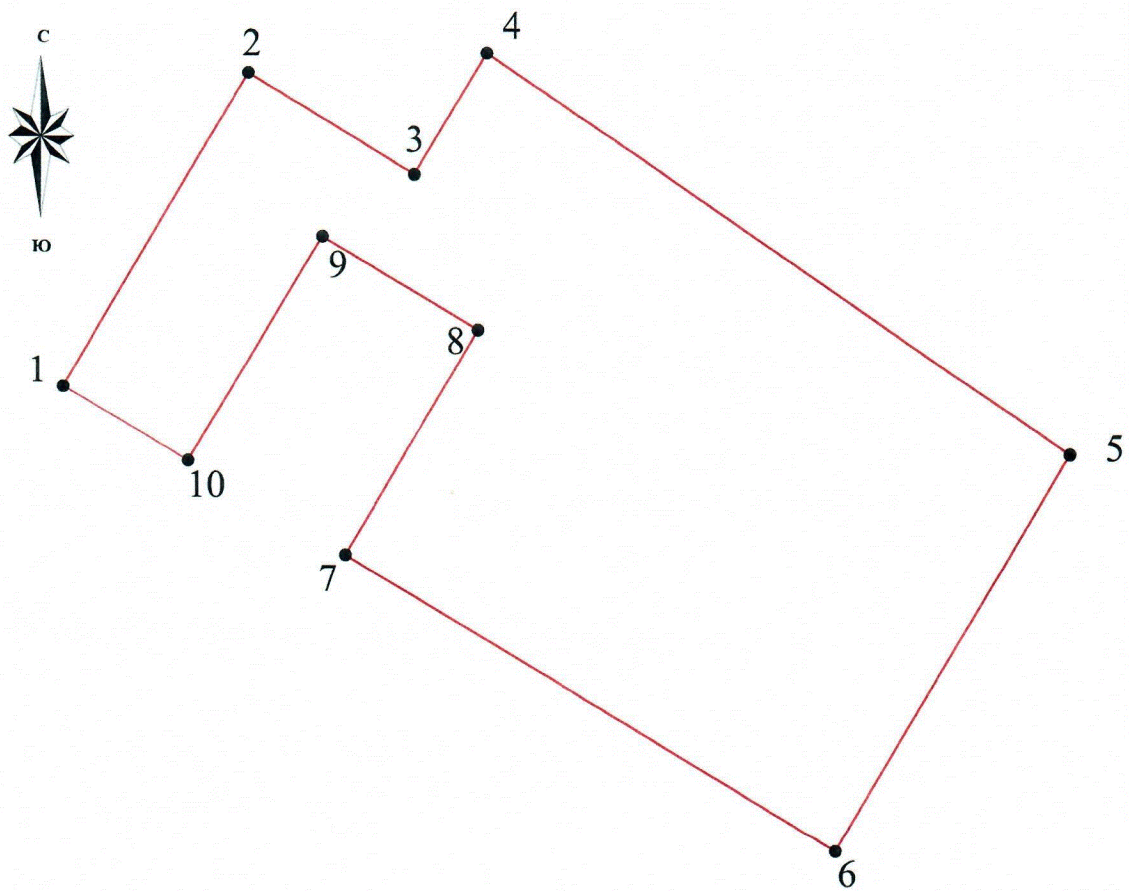


А.В.Ломов

ПРИЛОЖЕНИЕ 1

к приказу комитета государственной
охраны объектов культурного
наследия Волгоградской области
от 01 октября 2019 г. № 180

Схема границ территории объекта культурного наследия регионального
значения "Дома жилые мансардные (типовые)", расположенного по
адресу: Волгоградская область, г. Волгоград, Краснооктябрьский район,
ул. им. капитана Тряскина, 11 – 18; 20 – 50



Условные обозначения:

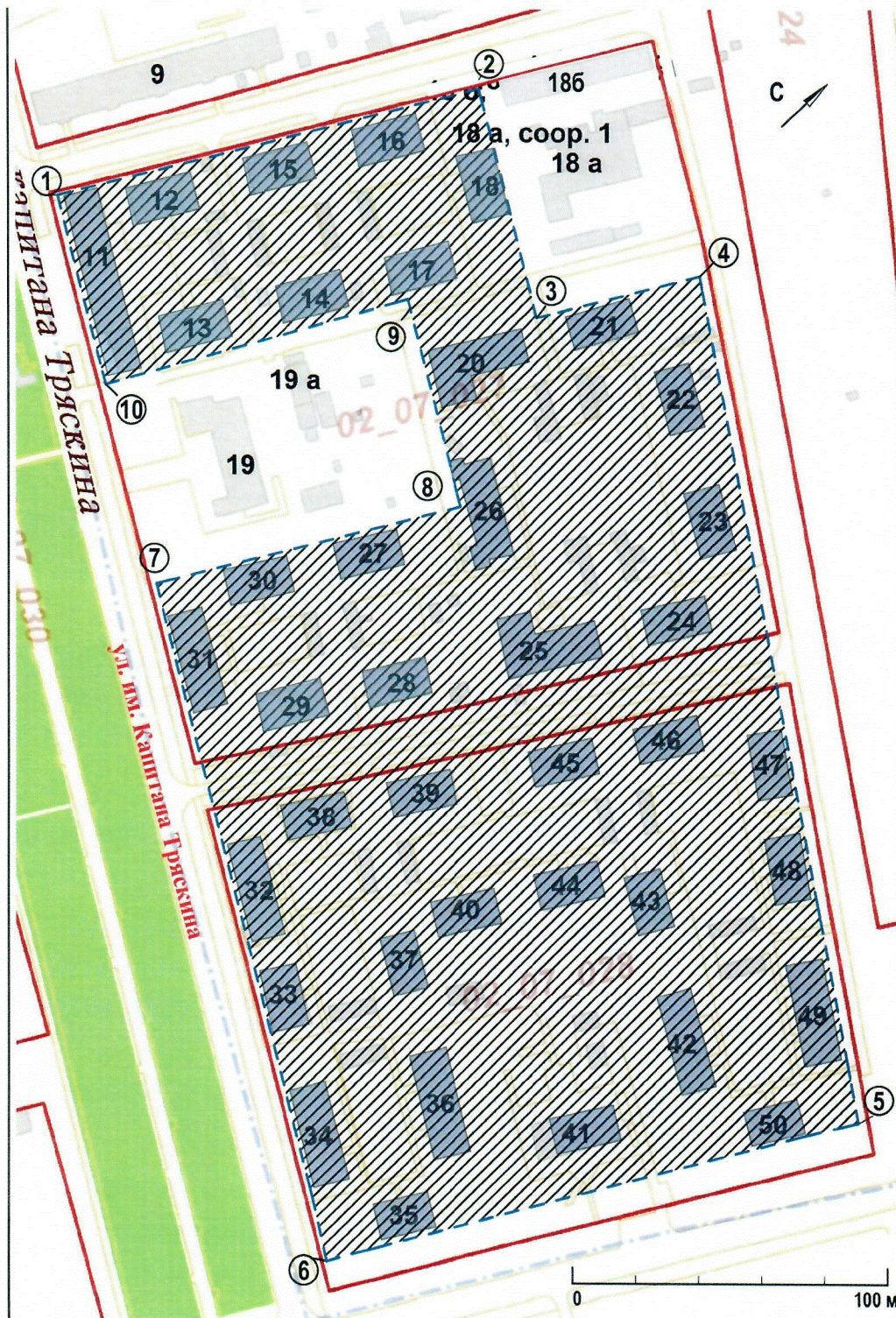
1-10 - характерные точки границ территории;

— - границы территории объекта культурного наследия.






ПРИЛОЖЕНИЕ 2

к приказу комитета государственной
охраны объектов культурного
наследия Волгоградской области
от 01 октября 2019 г. № 180

Ситуационный план границ территории объекта культурного наследия
регионального значения "Дома жилые мансардные (типовые)",
расположенного по адресу: Волгоградская область, г. Волгоград,
Краснооктябрьский район, ул. им. капитана Тряскина, 11 – 18; 20 – 50



Условные обозначения:

-  - здания, входящие в состав объекта культурного наследия;
-  - территория объекта культурного наследия;
-  - границы территории объекта культурного наследия;
-  - характерные точки границ территории;
-  - красные линии застройки.

ПРИЛОЖЕНИЕ 3

к приказу комитета государственной
охраны объектов культурного наследия
Волгоградской области
от 01 октября 2019 г. № 180

Перечень координат характерных точек границ территории объекта культурного наследия регионального значения "Дома жилые мансардные (типовые)", расположенного по адресу: Волгоградская область, г. Волгоград, Краснооктябрьский район, ул. им. капитана Тряскина, 11 – 18; 20 – 50

Система координат: МСК - 34

Номер характерной точки	X	Y
1	6541,58	4526,19
2	6661,44	4597,24
3	6622,39	4660,81
4	6669,21	4688,73
5	6516,9	4912,5
6	6365,18	4822,73
7	6477,59	4634,27
8	6563,66	4685,23
9	6598,9	4625,49
10	6513,24	4573,99
1	6541,58	4526,19

Система координат: WGS 84

Номер характерной точки	N	E
1	48°46'7,06"C	44°34'19,12"B
2	48°46'10,93"C	44°34'22,60"B
3	48°46'9,67"C	44°34'25,71"B
4	48°46'11,18"C	44°34'27,08"B
5	48°46'6,25"C	44°34'38,03"B
6	48°46'1,34"C	44°34'33,63"B
7	48°46'4,98"C	44°34'24,41"B
8	48°46'7,77"C	44°34'26,91"B
9	48°46'8,91"C	44°34'23,98"B
10	48°46'6,14"C	44°34'21,46"B

ПРИЛОЖЕНИЕ 4

к приказу комитета государственной
охраны объектов культурного наследия
Волгоградской области
от 01 октября 2019 г. № 180

Режим использования территории объекта культурного наследия
регионального значения "Дома жилые мансардные (типовые)",
расположенного по адресу: Волгоградская область, г. Волгоград,
Краснооктябрьский район, ул. им. капитана Тряскина, 11 – 18; 20 – 50

В границах территории объекта культурного наследия регионального значения "Дома жилые мансардные (типовые)", расположенного по адресу: Волгоградская область, г. Волгоград, Краснооктябрьский район, ул. им. капитана Тряскина, 11 – 18; 20 – 50, запрещается строительство объектов капитального строительства и увеличение объемно-пространственных характеристик существующих объектов капитального строительства, а также проведение земляных, строительных, мелиоративных и иных работ, за исключением:

работ по сохранению объекта культурного наследия или его отдельных элементов, сохранению историко-градостроительной или природной среды объекта культурного наследия;

сноса или демонтажа дисгармоничных объектов капитального строительства;

ремонта и реконструкции инженерных сетей и автомобильных дорог;

работ по благоустройству территории объекта культурного наследия;

мероприятий по музеефикации объекта культурного наследия;

устройства прозрачных ограждений;

размещения наружной рекламы, содержащей исключительно информацию о проводимых на объектах культурного наследия и их территориях театрально-зрелищных, культурно-просветительных и зрелищно-развлекательных мероприятиях или исключительно информацию об указанных мероприятиях и одновременное упоминание об определенном лице как о спонсоре данного мероприятия, при условии, если такому упоминанию отведено не более чем десять процентов рекламной площади (пространства).