



КОМИТЕТ ГОСУДАРСТВЕННОЙ ОХРАНЫ
ОБЪЕКТОВ КУЛЬТУРНОГО НАСЛЕДИЯ
ВОЛГОГРАДСКОЙ ОБЛАСТИ

ПРИКАЗ

09 сентября 2019 г.

№ 151

Волгоград

Об установлении зон охраны объекта культурного наследия регионального значения "Братская могила советских воинов, погибших в период Сталинградской битвы", расположенного по адресу: Волгоградская область, Городищенский район, с. Карповка, утверждении требований к градостроительным регламентам в границах территорий данных зон

В соответствии со статьей 34 Федерального закона от 25 июня 2002 г. № 73-ФЗ "Об объектах культурного наследия (памятниках истории и культуры) народов Российской Федерации", статьями 57.1, 106 Земельного кодекса Российской Федерации, пунктом 15 Положения о зонах охраны объектов культурного наследия (памятников истории и культуры) народов Российской Федерации, утвержденного Постановлением Правительства Российской Федерации от 12 сентября 2015 г. № 972 "Об утверждении Положения о зонах охраны объектов культурного наследия (памятников истории и культуры) народов Российской Федерации и о признании утратившими силу отдельных положений нормативных правовых актов Правительства Российской Федерации", статьей 10 Закона Волгоградской области от 01 июля 2009 г. № 1908-ОД "Об объектах культурного наследия (памятниках истории и культуры) народов Российской Федерации на территории Волгоградской области", Порядком принятия решения об установлении, изменении зон охраны объектов культурного наследия регионального значения, зон охраны объектов культурного наследия местного (муниципального) значения, утверждения требований к градостроительным регламентам в границах территорий данных зон, утвержденным приказом комитета государственной охраны объектов культурного наследия Волгоградской области от 14 марта 2019 г. № 43, Положением о комитете государственной охраны объектов культурного наследия Волгоградской области, утвержденным постановлением Администрации Волгоградской области от 19 декабря 2016 г. № 697-п, п р и к а з ы в а ю :

1. Установить зоны охраны объекта культурного наследия регионального значения "Братская могила советских воинов, погибших в период Сталинградской битвы", расположенного по адресу: Волгоградская область, Городищенский район, с. Карповка, согласно приложениям 1 – 3.

2. Утвердить требования к градостроительным регламентам в границах территорий зон охраны объекта культурного наследия регионального значения

"Братская могила советских воинов, погибших в период Сталинградской битвы", расположенного по адресу: Волгоградская область, Городищенский район, с. Карповка, согласно приложению 4.

3. Убытки, причиненные ограничениями прав в связи с установлением зон охраны объекта культурного наследия регионального значения "Братская могила советских воинов, погибших в период Сталинградской битвы", расположенного по адресу: Волгоградская область, Городищенский район, с. Карповка, возмещаются региональным органом охраны объектов культурного наследия Волгоградской области в срок, предусмотренный статьей 57.1 Земельного кодекса Российской Федерации.

4. Настоящий приказ вступает в силу со дня его подписания и подлежит официальному опубликованию.

Председатель комитета



А.В. Ломов

ПРИЛОЖЕНИЕ 1

к приказу комитета государственной
охраны объектов культурного наследия
Волгоградской области
от 09.09.2019 № 151

Описание границ зон охраны объекта культурного наследия
регионального значения "Братская могила советских воинов, погибших в
период Сталинградской битвы", расположенного по адресу: Волгоградская
область, Городищенский район, с. Карповка

I. Охранная зона

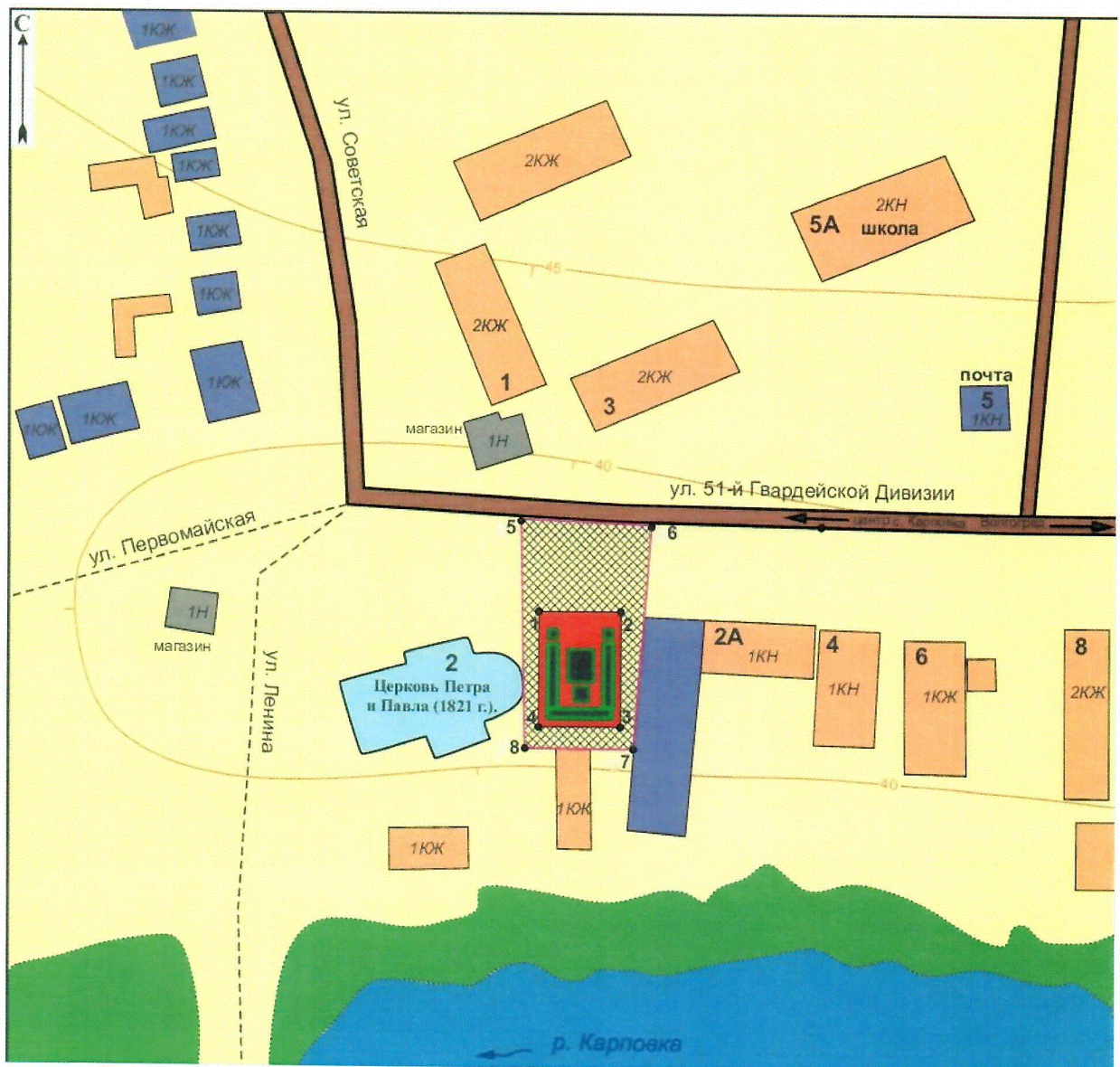
Границы охранной зоны объекта культурного наследия устанавливаются согласно схеме зон охраны объекта культурного наследия регионального значения "Братская могила советских воинов, погибших в период Сталинградской битвы", расположенного по адресу: Волгоградская область, Городищенский район, с. Карповка (приложение 2 к настоящему приказу), по линиям, обозначенным цифрами:

- от точки 1 до точки 2 в направлении на восток – 17,0 м;
- от точки 2 до точки 3 в направлении на юг – 24,0 м;
- от точки 3 до точки 4 в направлении на запад – 17,0 м;
- от точки 4 до точки 1 в направлении на север, замыкая контур – 24,0 м.
- от точки 5 до точки 6 в направлении на восток – 27,2 м;
- от точки 6 до точки 7 в направлении на юг – 46,65 м;
- от точки 7 до точки 8 в направлении на запад – 22,5 м;
- от точки 8 до точки 5 в направлении на север, замыкая контур – 47,37 м.


ПРИЛОЖЕНИЕ 2

к приказу комитета государственной
охраны объектов культурного наследия
Волгоградской области
от 09.09.2019 № 151


Схема зон охраны объекта культурного наследия регионального значения
"Братская могила советских воинов, погибших в период Сталинградской
битвы", расположенного по адресу: Волгоградская область,
Городищенский район, с. Карповка




Условные обозначения:


 - объект культурного наследия регионального значения "Братская могила советских воинов, погибших в период Сталинградской битвы", расположенного по адресу: Волгоградская область, Городищенский район, с. Карповка;


 - границы территории объекта культурного наследия;

 - границы охранной зоны объекта культурного наследия;

 - характерные точки границ охранной зоны объекта культурного наследия;

 - здания (1 КЖ – одноэтажное, жилое);

 - дороги с твердым покрытием;

 - подписи горизонталей в метрах и указатели направления скатов (Балтийская система высот. Горизонталы проведены через 5 метров).

ПРИЛОЖЕНИЕ 3

к приказу комитета государственной
охраны объектов культурного наследия
Волгоградской области
от 09.09.2019 № 151

Перечень координат характерных точек границ зон охраны объекта культурного наследия регионального значения "Братская могила советских воинов, погибших в период Сталинградской битвы", расположенного по адресу: Волгоградская область, Городищенский район, с. Карповка

Система координат: МСК – 34 зона 1

Номер характерной точки	X координата	Y координата
1	482523.93	1368369.42
2	482524.13	1368386.42
3	482500.13	1368386.71
4	482499.93	1368369.71
1	482523.93	1368369.42
5	482542.83	1368365.56
6	482541.97	1368392.75
7	482495.47	1368388.98
8	482495.47	1368366.48
5	482542.83	1368365.56

Система координат: WCS 84

Номер характерной точки	N	E
1	48°42'15.98" С	43°58'38.70" В
2	48°42'15.98" С	43°58'39.53" В
3	48°42'15.20" С	43°58'39.53" В
4	48°42'15.2" С	43°58'38.70" В
5	48°42'16.59" С	43°58'38.52" В
6	48°42'16.55" С	43°58'39.85" В
7	48°42'15.05" С	43°58'39.64" В
8	48°42'15.06" С	43°58'38.54" В

ПРИЛОЖЕНИЕ 4

к приказу комитета государственной
охраны объектов культурного наследия
Волгоградской области
от 09.09.2019 № 151

Требования к градостроительным регламентам в границах территории зон охраны объекта культурного наследия регионального значения "Братская могила советских воинов, погибших в период Сталинградской битвы", расположенного по адресу: Волгоградская область, Городищенский район, с. Карповка

I. Охранная зона

В границах охранной зоны объекта культурного наследия регионального значения "Братская могила советских воинов, погибших в период Сталинградской битвы", расположенного по адресу: Волгоградская область, Городищенский район, с. Карповка, запрещается строительство объектов капитального строительства и возведение временных построек, установка мемориальных объектов и малых архитектурных форм, организация автостоянок и парковок, размещение рекламы и вывесок, иной хозяйственной деятельности, за исключением:

работ по сохранению объекта культурного наследия;

работ по реконструкции существующих инженерных сооружений и коммуникаций, павильона остановки общественного транспорта без увеличения и изменения их объемно-пространственных характеристик, при наличии раздела об обеспечении и сохранности объекта культурного наследия;

работ по благоустройству и озеленению территории при условии раскрытия мемориального сооружения объекта культурного наследия со стороны ул. 51 Гвардейской Дивизии в с. Карповка Городищенского района Волгоградской области, при наличии раздела об обеспечении сохранности объекта культурного наследия.