



КОМИТЕТ ГОСУДАРСТВЕННОЙ ОХРАНЫ
ОБЪЕКТОВ КУЛЬТУРНОГО НАСЛЕДИЯ
ВОЛГОГРАДСКОЙ ОБЛАСТИ

ПРИКАЗ

09 сентября 2019 г.

№ 153

Волгоград

Об установлении зон охраны объекта культурного наследия регионального значения "Братская могила советских воинов, погибших в период Сталинградской битвы", расположенного по адресу: Волгоградская область, Городищенский район, 200 м юго-восточнее хут. Жирноклеевка, утверждения требований к градостроительным регламентам в границах территорий данных зон

В соответствии со статьей 34 Федерального закона от 25 июня 2002 г. № 73-ФЗ "Об объектах культурного наследия (памятниках истории и культуры) народов Российской Федерации", статьями 57.1, 106 Земельного кодекса Российской Федерации, пунктом 15 Положения о зонах охраны объектов культурного наследия (памятников истории и культуры) народов Российской Федерации, утвержденного Постановлением Правительства Российской Федерации от 12 сентября 2015 г. № 972 "Об утверждении Положения о зонах охраны объектов культурного наследия (памятников истории и культуры) народов Российской Федерации и о признании утратившими силу отдельных положений нормативных правовых актов Правительства Российской Федерации", статьей 10 Закона Волгоградской области от 01 июля 2009 г. № 1908-ОД "Об объектах культурного наследия (памятниках истории и культуры) народов Российской Федерации на территории Волгоградской области", Порядком принятия решения об установлении, изменении зон охраны объектов культурного наследия регионального значения, зон охраны объектов культурного наследия местного (муниципального) значения, утверждения требований к градостроительным регламентам в границах территорий данных зон, утвержденным приказом комитета государственной охраны объектов культурного наследия Волгоградской области от 14 марта 2019 г. № 43, Положением о комитете государственной охраны объектов культурного наследия Волгоградской области, утвержденным постановлением Администрации Волгоградской области от 19 декабря 2016 г. № 697-п, приказываю:

1. Установить зоны охраны объекта культурного наследия регионального значения "Братская могила советских воинов, погибших в период Сталинградской битвы", расположенного по адресу: Волгоградская область, Городищенский район, 200 м юго-восточнее хут. Жирноклеевка, согласно приложениям 1 – 3.
2. Утвердить требования к градостроительным регламентам в границах территорий зон охраны объекта культурного наследия регионального значения

"Братская могила советских воинов, погибших в период Сталинградской битвы", расположенного по адресу: Волгоградская область, Городищенский район, 200 м юго-восточнее хут. Жирноклеевка, согласно приложению 4.

3. Убытки, причиненные ограничениями прав в связи с установлением зон охраны объекта культурного наследия регионального значения "Братская могила советских воинов, погибших в период Сталинградской битвы" возмещаются региональным органом охраны объектов культурного наследия Волгоградской области в срок, предусмотренный статьей 57.1 Земельного кодекса Российской Федерации.

4. Настоящий приказ вступает в силу со дня его подписания и подлежит официальному опубликованию.

Председатель комитета



А.В.Ломов

ПРИЛОЖЕНИЕ 1

к приказу комитета государственной
охраны объектов культурного
наследия Волгоградской области
от 09.09.2019 № 153

Описание границ зон охраны объекта культурного наследия регионального значения "Братская могила советских воинов, погибших в период Сталинградской битвы", расположенного по адресу: Волгоградская область, Городищенский район, 200 м юго-восточнее хут. Жирноклеевка

I. Охранная зона объекта культурного наследия

Границы охранной зоны объекта культурного наследия устанавливаются согласно схеме зон охраны объекта культурного наследия регионального значения "Братская могила советских воинов, погибших в период Сталинградской битвы", расположенного по адресу: Волгоградская область, Городищенский район, 200 м юго-восточнее хут. Жирноклеевка¹ (приложение 2 к настоящему приказу), по линиям, обозначенным цифрами:

от точки 1 до точки 2 параллельно ограждению братской могилы в направлении на восток - 5,2 м;

от точки 2 до точки 3 параллельно ограждению братской могилы в направлении на юг – 3,5 м;

от точки 3 до точки 4 параллельно ограждению братской могилы в направлении на запад – 5,2 м;

от точки 4 до точки 1 в направлении на север – 3,5 м;

от точки н5 до точки н6 по обваловке кладбища в направлении на восток – 83,33 м;

от точки н6 до точки н7 по обваловке кладбища в направлении на юг – 63,39 м;

от точки н7 до точки н8 по обваловке кладбища в направлении на запад – 77,86 м;

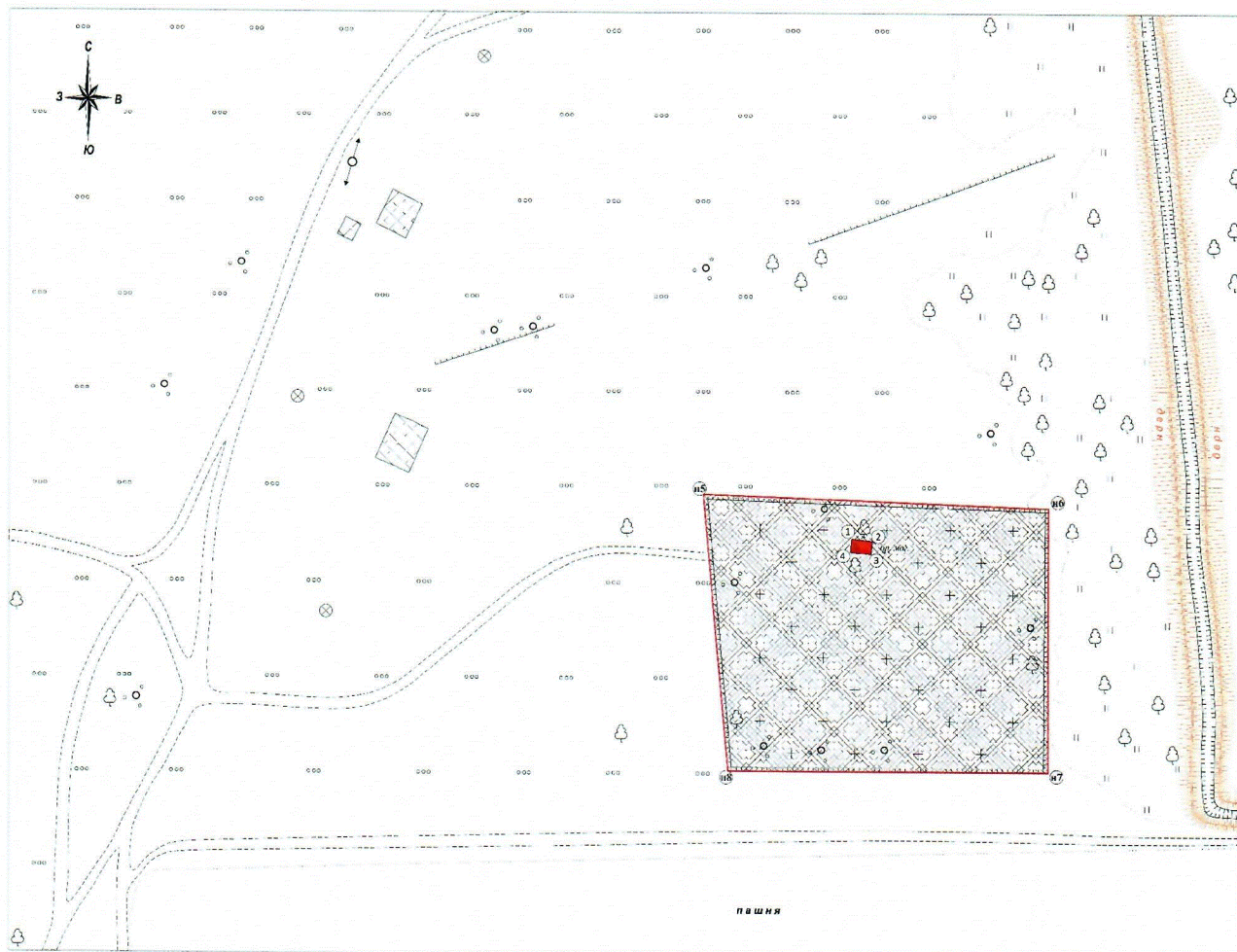
от точки н8 до точки н5 по обваловке кладбища в направлении на север – 63,84 м.


¹ Адрес объекта культурного наследия указан в соответствии с постановлением Волгоградской областной Думы от 05.06.1997 № 62/706 "О постановке на государственную охрану памятников истории и культуры Волгоградской области". Фактическое местоположение объекта культурного наследия: Волгоградская область, Городищенский район, Карповское сельское поселение, территория закрытого кладбища бывшего хут. Жирноклеевка, 2150 м к востоку от "Церкви Петра и Павла" в с. Карповка.


ПРИЛОЖЕНИЕ 2

к приказу комитета государственной
охраны объектов культурного
наследия Волгоградской области
от 09.09.2019 № 153


Схема зон охраны объекта культурного наследия регионального значения
"Братская могила советских воинов, погибших в период Сталинградской
битвы", расположенного по адресу: Волгоградская область, Городищенский
район, 200 м юго-восточнее хут. Жирноклеевка




 - территория объекта культурного наследия "Братская могила советских воинов, погибших в период Сталинградской битвы", расположенного по адресу: Волгоградская область, Городищенский район, 200 м юго-восточнее хут. Жирноклеевка;



 - охранная зона объекта культурного наследия "Братская могила советских воинов, погибших в период Сталинградской битвы", расположенного по адресу: Волгоградская область, Городищенский район, 200 м юго-восточнее хут. Жирноклеевка;

 - закрытое гражданское кладбище бывшего хут. Жирновлеевка;


 - объекты нефтегазовой инфраструктуры;


 - дорога без твердого покрытия (полевая, грунтовая);

 - ложе оросительного канала;


 - отвалы, образованные при прокладке ложа оросительного канала;

- лиственное дерево;

 - кустарник;

 - участки пониженного рельефа с травяным покровом;

 - степная растительность;

1-4; н5-н8 - характерные точки охранной зоны объекта культурного наследия.

ПРИЛОЖЕНИЕ 3

к приказу комитета государственной
охраны объектов культурного
наследия Волгоградской области
от 09.09.2019 № 153

Перечень координат характерных точек границ зон охраны объекта культурного наследия регионального значения "Братская могила советских воинов, погибших в период Сталинградской битвы", расположенного по адресу: Волгоградская область, Городищенский район, 200 м юго-восточнее хут. Жирноклеевка

Система координат МСК - 34

Номер характерной точки	X координата	Y координата
1	482307.85	1370479.29
2	482307.85	1370484.49
3	482304.35	1370484.49
4	482304.35	1370479.29
н 5	482319.68	1370448.26
н 6	482317.11	1370531.55
н 7	482253.76	1370529.58
н 8	482255.93	1370451.75

Система координат: WGS 84

Номер характерной точки	N	E
1	48°42'8.14" С	44°0'21.75" В
2	48°42'8.14" С	44°0'22.00" В
3	48°42'8.02" С	44°0'22.00" В
4	48°42'8.03" С	44°0'21.75" В
н 5	48°42'8.54" С	44°0'20.24" В
н 6	48°42'8.42" С	44°0'24.31" В
н 7	48°42'6.37" С	44°0'24.17" В
н 8	48°42'6.47" С	44°0'20.37" В

ПРИЛОЖЕНИЕ 4

к приказу комитета государственной
охраны объектов культурного
наследия Волгоградской области
от 09.09.2019 № 153

Требования к градостроительным регламентам в границах территорий зон охраны объекта культурного наследия регионального значения "Братская могила советских воинов, погибших в период Сталинградской битвы", расположенного по адресу: Волгоградская область, Городищенский район, 200 м юго-восточнее хут. Жирноклеевка

I. Охранная зона объекта культурного наследия

В границах охранной зоны объекта культурного наследия регионального значения "Братская могила советских воинов, погибших в период Сталинградской битвы", расположенного по адресу: Волгоградская область, Городищенский район, 200 м юго-восточнее хут. Жирноклеевка (далее – объект культурного наследия), запрещается:

строительство зданий, строений, сооружений, иных объектов капитального строительства и площадных объектов, а также проведение земляных, строительных, мелиоративных и иных работ, за исключением мероприятий, связанных с:

работами по сохранению объекта культурного наследия;

музеефикацией объекта культурного наследия;

работами по благоустройству и озеленению территории закрытого гражданского кладбища бывшего хут. Жирноклеевка (далее – кладбище);

установкой, ремонтом и реконструкцией надмогильных сооружений на индивидуальных гражданских захоронениях на территории кладбища;

установкой информационных вывесок с площадью информационного поля не более 0,24 кв.м (не более 0,4 м по горизонтали и 0,6 м по вертикали).