



КОМИТЕТ ГОСУДАРСТВЕННОЙ ОХРАНЫ  
ОБЪЕКТОВ КУЛЬТУРНОГО НАСЛЕДИЯ  
ВОЛГОГРАДСКОЙ ОБЛАСТИ

ПРИКАЗ

22.11.2018

№ 243

Волгоград

Об утверждении границ и режима использования территории объекта культурного наследия регионального значения "Братская могила советских воинов, погибших в период Сталинградской битвы", расположенного по адресу: Волгоградская область, Городищенский район, с. Орловка

В соответствии со статьей 3.1, пунктом 2 статьи 33 Федерального закона от 25 июня 2002 г. № 73-ФЗ "Об объектах культурного наследия (памятниках истории и культуры) народов Российской Федерации", пунктом 8 требований к составлению проектов границ территорий объектов культурного наследия, утвержденных приказом Министерства культуры Российской Федерации от 04 июня 2015 г. № 1745, Положением о комитете государственной охраны объектов культурного наследия Волгоградской области, утвержденным постановлением Администрации Волгоградской области от 19 декабря 2016 г. № 697-п, приказываю:

1. Утвердить границы территории объекта культурного наследия регионального значения "Братская могила советских воинов, погибших в период Сталинградской битвы", расположенного по адресу: Волгоградская область, Городищенский район, с. Орловка, согласно приложениям 1 – 3.

2. Утвердить режимы использования территории объекта культурного наследия регионального значения "Братская могила советских воинов, погибших в период Сталинградской битвы", расположенного по адресу: Волгоградская область, Городищенский район, с. Орловка, согласно приложению 4.

3. Настоящий приказ вступает в силу со дня его подписания и подлежит официальному опубликованию.

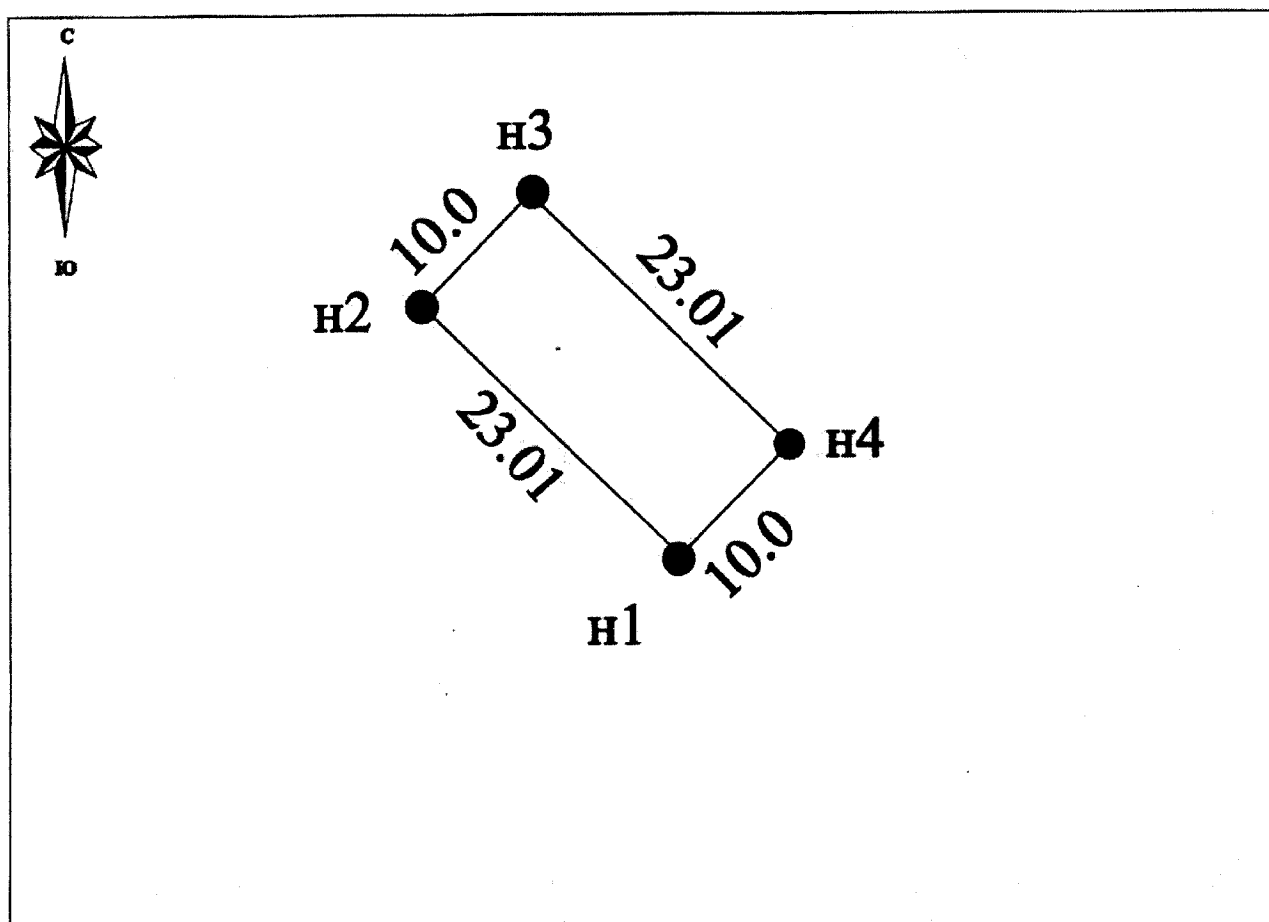
Временно осуществляющий полномочия  
председателя комитета



А.Н.Крылов

Приложение 1  
к приказу комитета государственной  
охраны объектов культурного  
наследия Волгоградской области  
от 22.11.2018 № 243

Схема границ территории объекта культурного наследия регионального  
значения "Братская могила советских воинов, погибших в период  
Сталинградской битвы", расположенного по адресу: Волгоградская область,  
Городищенский район, с. Орловка



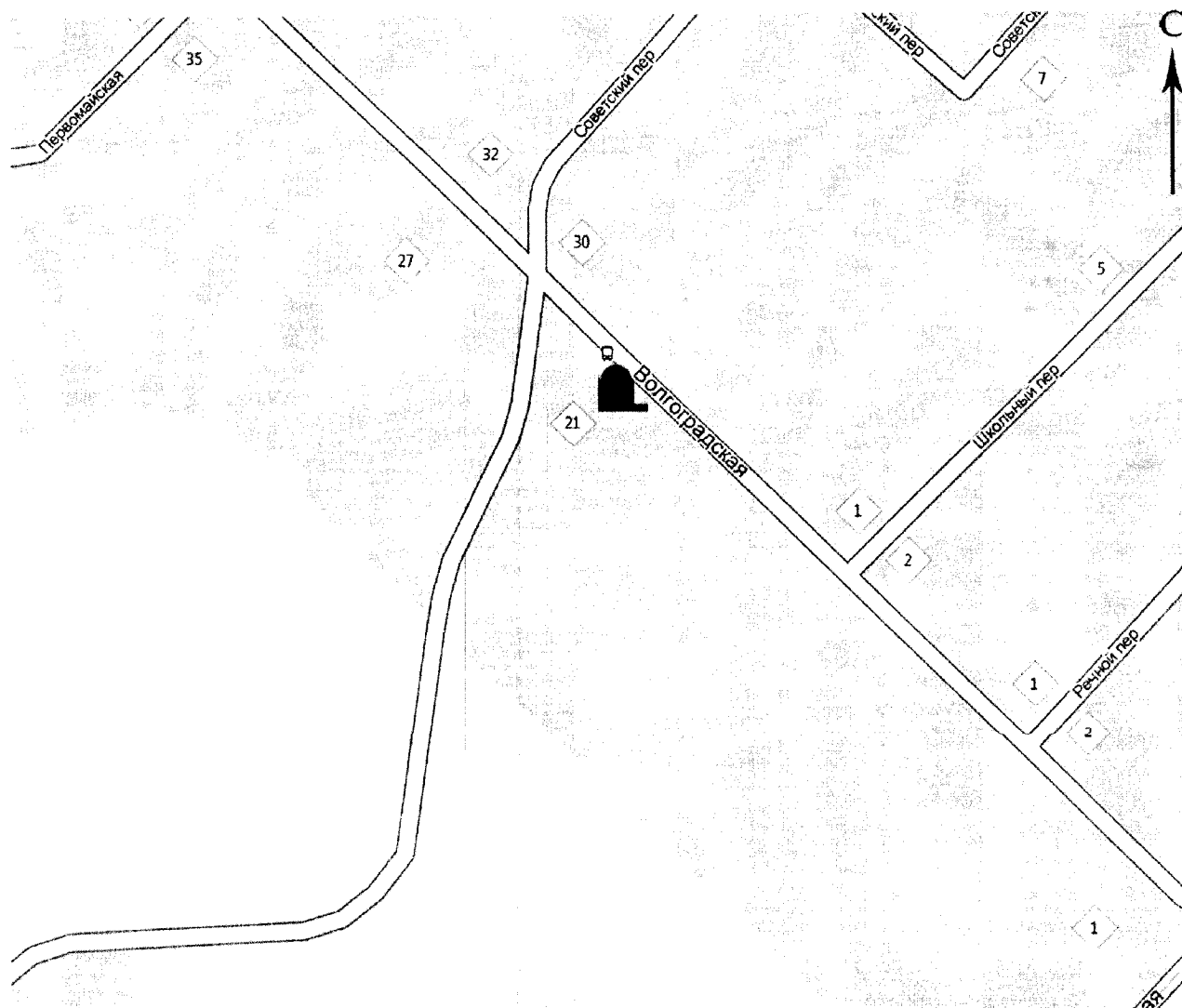
М 1:200

Условные обозначения:


- н1-н4 – характерные точки границы территории;
- — границы территории объекта культурного наследия.

Приложение 2  
к приказу комитета государственной  
охраны объектов культурного  
наследия Волгоградской области  
от 22.11.2018 № 243

Ситуационный план границ территории объекта культурного наследия  
регионального значения "Братская могила советских воинов, погибших в  
период Сталинградской битвы", расположенного по адресу: Волгоградская  
область, Городищенский район, с. Орловка



Условные обозначения

 - местонахождение объекта культурного наследия

Приложение 3  
к приказу комитета государственной  
охраны объектов культурного  
наследия Волгоградской области  
от 22.11.2018 № 243

Перечень координат характерных точек границ территории объекта культурного наследия регионального значения "Братская могила советских воинов, погибших в период Сталинградской битвы", расположенного по адресу: Волгоградская область, Городищенский район, с. Орловка

Система координат: г. Волгоград (местная)

Номер характерной точки	Дирекционные углы (град. мин. сек.)	Длина линии (м)	X координата	Y координата
н1			398756	408910,76
	312°19'20"	23,01		
н2			398771,49	408893,75
	42°19'26"	10		
н3			398778,88	408900,48
	132°19'20"	23,01		
н4			398763,39	408917,49
	222°19'26"	10		
н1			398756	408910,76

Система координат: WGS 84

Номер характерной точки	N	E
н1	48°50'40,58"C	44°31'56,49"B
н2	48°50'41,09"C	44°31'55,67"B
н3	48°50'41,33"C	44°31'56,01"B
н4	48°50'40,82"C	44°31'56,83"B

Приложение 4  
к приказу комитета государственной  
охраны объектов культурного  
наследия Волгоградской области  
от 22.11.2018 № 243

Режим использования территории объекта культурного наследия регионального значения "Братская могила советских воинов, погибших в период Сталинградской битвы", расположенного по адресу: Волгоградская область, Городищенский район, с. Орловка

В границах территории объекта культурного наследия регионального значения "Братская могила советских воинов, погибших в период Сталинградской битвы", расположенного по адресу: Волгоградская область, Городищенский район, с. Орловка, запрещается строительство объектов капитального строительства и увеличение объемно-пространственных характеристик существующих объектов капитального строительства, а также проведение земляных, строительных, мелиоративных и иных работ, за исключением:

работ по сохранению объекта культурного наследия или его отдельных элементов, сохранению историко-градостроительной или природной среды объекта культурного наследия;

прокладки подземных сетей инженерно-технического обеспечения, которая осуществляется на основании проектов проведения таких работ, содержащих разделы об обеспечении сохранности объекта культурного наследия, согласованные органом исполнительной власти Волгоградской области, уполномоченным в сфере сохранения, использования, популяризации и государственной охраны объектов культурного наследия (далее - согласованный раздел об обеспечении сохранности);

реконструкции сетей инженерно-технического обеспечения, которая осуществляется на основании проектов проведения таких работ, содержащих согласованные разделы об обеспечении сохранности;

ремонта сетей инженерно-технического обеспечения;

работ по благоустройству территории объекта культурного наследия, которые осуществляются на основании проектов проведения таких работ, содержащих согласованные разделы об обеспечении сохранности;

научно-исследовательских и изыскательских работ, в том числе по изучению культурного слоя;

размещения наружной рекламы, содержащей исключительно информацию о проводимых на объектах культурного наследия и их территориях театрально-зрелищных, культурно-просветительных и зрелищно-развлекательных мероприятиях или исключительно информацию об указанных мероприятиях и одновременное упоминание об определенном лице как о спонсоре данного мероприятия, при условии, если такому упоминанию отведено не более чем десять процентов рекламной площади (пространства).