



КОМИТЕТ ПРИРОДНЫХ РЕСУРСОВ, ЛЕСНОГО ХОЗЯЙСТВА  
И ЭКОЛОГИИ ВОЛГОГРАДСКОЙ ОБЛАСТИ  
**ПРИКАЗ**

05.12.2017

№ 2497

Об утверждении Порядка организации эколого-туристической деятельности на территории природных парков Волгоградской области

В соответствии с федеральными законами от 14 марта 1995 г. № 33-ФЗ "Об особо охраняемых природных территориях", от 24 ноября 1996 г. № 132-ФЗ "Об основах туристской деятельности в Российской Федерации", законом Волгоградской области от 07 декабря 2001 г. № 641-ОД "Об особо охраняемых природных территориях Волгоградской области", постановлением Администрации Волгоградской области от 19 декабря 2016 г. № 693-п "Об утверждении Положения о комитете природных ресурсов, лесного хозяйства и экологии Волгоградской области", п р и к а з ы в а ю:

1. Утвердить прилагаемые:

Порядок организации эколого-туристической деятельности на территории природных парков Волгоградской области;

Перечень объектов рекреации, расположенных на территории природных парков Волгоградской области.

2. Настоящий приказ вступает в силу со дня его подписания и подлежит официальному опубликованию.

Председатель комитета



В.Е.Сазонов

Утвержден  
приказом комитета  
природных ресурсов,  
лесного хозяйства и экологии  
Волгоградской области  
от 05.12.2017 № 2497

**Порядок  
организации эколого-туристической деятельности  
на территории природных парков Волгоградской области**

I. Общие положения

1.1. Настоящий Порядок разработан в целях организации эколого-туристической деятельности на территории природных парков Волгоградской области (далее – природных парков), сохранения и устойчивого использования исторически сложившегося природного ландшафта Волгоградской области, удовлетворения рекреационных потребностей населения и регулирует вопросы организации посещения территории природных парков, ориентированного на познание и сохранение окружающей среды, а также вопросы обустройства рекреационной инфраструктуры и проведения рекреационных мероприятий.

1.2. В целях настоящего Порядка используются следующие понятия:

Эколого-туристическая деятельность – природоориентированная туристская деятельность, имеющая целью организацию отдыха или получение естественнонаучных или практических знаний и опыта, не наносящая вред природной среде, осуществляемая на территории природных парков с использованием рекреационной инфраструктуры.

Рекреационная инфраструктура – совокупность предметов, объектов и сооружений, необходимых для функционирования эколого-туристической системы, включающая маршруты передвижения, места для размещения (стоянки) автотранспортных средств, малые архитектурные формы (некапитальное нестационарное сооружение, включая беседки, ротонды, веранды, дровницы, навесы, столы, смотровые вышки, объекты мелкорозничной торговли, попутного бытового обслуживания и питания, остановочные павильоны), площадки для игр (детские), отдыха, занятий спортом, установки туристических палаток, установки мусоросборников; кострища или оборудованные площадки для использования мангалов; элементы благоустройства (пешеходные дорожки с экологически устойчивым покрытием: покрытием георешеткой, деревянным покрытием и другим, отвечающим экологическим параметрам), освещение, скамейки, мостики, настилы, малогабаритные (малые) контейнеры-мусоросборники,

урны, физкультурные снаряды (тренажеры), наземные туалетные кабины); информационные (предупредительные) аншлаги и указатели.

Объект рекреации – оборудованный рекреационной инфраструктурой природный или природно-антропогенный объект (земельный или лесной участок, водный объект) на территории природного парка, используемый для эколого-туристической деятельности, в том числе места массового отдыха, "зеленые стоянки", рыболовно-бивуачные стоянки, смотровые площадки, пляжи, кемпинги, а также детские оздоровительные лагеря, туристические базы, базы отдыха, санатории, объекты физической культуры и спорта, объекты дачной рекреации, визит-центры природных парков.

Рекреационное мероприятие – природоориентированное культурно-развлекательное, спортивное и/или иное мероприятие, связанное с массовым присутствием посетителей в специально отведенном или приспособленном для этого месте природного парка.

Организатор рекреационного мероприятия – лицо, осуществляющее организационное, финансовое и иное обеспечение подготовки и проведения такого мероприятия.

"Зеленая стоянка" – земельный (лесной) участок на территории природного парка, предназначенный для организации отдыха, оборудованный рекреационной инфраструктурой с учетом специфики ландшафта, обозначенный информационными аншлагами и/или указателями.

Кемпинг – земельный участок на территории природного парка, предназначенный для организации отдыха, оборудованный местами для стоянки автомобилей, установки палаток, туалетами и иными элементами рекреационной инфраструктуры.

Маршрут передвижения – специально разработанный маршрут движения автотранспортных средств к объектам рекреации на территории природного парка.

Место для размещения (стоянки) автотранспортных средств – земельный участок на территории природного парка, оборудованный парковочными местами и соответствующими техническими и иными устройствами, а также информационными знаками.

Место массового отдыха – земельный (лесной) участок на территории природного парка, выделенный для организации массового отдыха в соответствии с земельным, лесным и градостроительным законодательством, обустроенный для использования в целях рекреации.

Пляж – участок побережья естественного или искусственного водоема с прибрежными водами (акваторией) на территории природного парка, оборудованный и пригодный для организованного отдыха, купания и приема оздоровительных и профилактических процедур.

Посетитель – физическое лицо, находящееся на территории природного парка в рекреационных (туризм, отдых), познавательных, лечебно-оздоровительных, физкультурно-спортивных целях.

Рыболовно-бивуачная стоянка – участок побережья естественного

или искусственного водоема на территории природного парка, оборудованный и пригодный для организованного отдыха, любительского и спортивного рыболовства, обозначенный информационными аншлагами и/или указателями.

Смотровая площадка – земельный (лесной) участок на территории природного парка, оборудованный для наблюдения за дикой природой и обозначенный информационными аншлагами и/или указателями.

Туристический маршрут – путь следования (перемещения) по территории природного парка, представляющий собой перечень всех географических пунктов и объектов посещения, намеченных для осмотра в учебно-познавательных, эколого-просветительских, эстетических либо иных рекреационных целях, разработанный с учетом рекреационной нагрузки, оборудованный объектами рекреационной инфраструктуры.

Экологическая тропа – специально оборудованный учебный и/или прогулочно-познавательный маршрут по территории природного парка, создаваемый с целью экологического просвещения населения, проходящий через различные экологические системы, природные объекты, архитектурные памятники, объекты культурного наследия, имеющие эстетическую, природоохранную и историческую ценность, оформленный документально, оборудованный с учетом специфики ландшафта элементами рекреационной инфраструктуры, в том числе информационными стендами и аншлагами.

1.3. Использование природных и природно-антропогенных объектов и ресурсов в эколого-туристической деятельности на территории природных парков осуществляется с учетом установленных режимов особой охраны и предельно допустимых нагрузок на окружающую среду.

1.4. Отношения, возникающие при использовании на территории природных парков в рекреационных целях природных, природно-антропогенных объектов и ресурсов, объектов культурного наследия регулируются соответствующими законодательными и иными нормативными правовыми актами.

1.5. Требования настоящего Порядка обязательны для выполнения посетителями природных парков, а также лицами, осуществляющими деятельность по предоставлению рекреационных услуг на территории природных парков.

1.6. Действие Порядка не распространяется на территории населенных пунктов, расположенных в границах природных парков.

## II. Основные направления и организационные основы эколого-туристической деятельности на территории природных парков

2.1. Эколого-туристическая деятельность на территории природных парков осуществляется в соответствии с принципами экологической устойчивости посредством реализации следующих мероприятий:



организация (оборудование) объектов рекреации, туристических маршрутов, экологических троп, научных и познавательных экологических экскурсий, мест для размещения (стоянки) автотранспортных средств;  
содержание и обслуживание рекреационной инфраструктуры;  
оказание рекреационных и туристических услуг;  
обеспечение посетителей природных парков информацией о рекреационной, в том числе эколого-туристической, деятельности;  
восстановление нарушенных рекреационных ресурсов.

2.2. Эколого-туристическая деятельность на территории природных парков осуществляется:

государственными бюджетными учреждениями Волгоградской области, осуществляющими управление территориями природных парков Волгоградской области (далее – учреждения), подведомственными комитету природных ресурсов, лесного хозяйства и экологии Волгоградской области (далее – комитет);

иными лицами, имеющими право на осуществление данного вида деятельности, в том числе управляющими детскими оздоровительными лагерями, туристическими базами, базами отдыха, санаториями, объектами физической культуры и спорта.

2.3. Организация эколого-туристической деятельности на территории природных парков (за исключением объектов рекреации, находящихся в ведении/управлении лиц, указанных в абзаце третьем пункта 2.2. настоящего Порядка) возлагается на учреждения, которые:

разрабатывают и организуют функционирование туристических маршрутов и экологических троп;

определяют места для проведения рекреационных мероприятий;

устанавливают правила пребывания посетителей и допустимые нормы посещения туристических маршрутов, экологических троп и объектов рекреации, мест для проведения рекреационных мероприятий и осуществляют контроль за их соблюдением;

при необходимости вводят ограничения на посещение отдельных участков территории природных парков;

ведут учет объектов рекреации, расположенных на территории природных парков, осуществляют мониторинг состояния природных парков на предмет влияния эколого-туристической деятельности на природные комплексы.

Перечень объектов рекреации, расположенных на территории природных парков Волгоградской области, утверждается приказом комитета и подлежит актуализации по мере необходимости, но не реже 1 раза в год.

2.4. Иные лица осуществляют эколого-туристическую деятельность на земельных участках, предназначенных в соответствии с видом разрешенного использования для отдыха (рекреации), посредством оборудования и организации функционирования объектов рекреации (детские оздоровительные лагеря, туристические базы, базы отдыха,

санатории, объекты физической культуры и спорта, объекты дачной рекреации).

2.5. Лица, оказывающие услуги по организации экскурсионных туров по территории природных парков используют в своей деятельности туристические маршруты и экологические тропы, разработанные и утвержденные учреждениями с учетом допустимых норм посещения, при этом оказание данных услуг осуществляется на основании заключенных с учреждениями договоров.

Указанные лица принимают необходимые меры по соблюдению правил техники безопасности и противопожарной безопасности, поддержанию общественного порядка и общепринятых норм поведения при проведении экскурсионных туров.

### III. Требования по посещению природных парков и передвижению по их территории

3.1. Природный парк является свободной для посещения территорией, при этом посетители обязаны:

соблюдать санитарно-общественный порядок;

бережно относиться к объектам рекреации и рекреационной инфраструктуре;

не допускать вмешательства (нарушения) в естественный природный ландшафт, в том числе травяной покров и древесно-кустарниковую растительность;

не допускать провоза (проноса) на территорию парка предметов, веществ и средств, представляющих угрозу для окружающей среды и безопасности людей;

не предпринимать самостоятельных действий по созданию и оборудованию объектов рекреации.

3.2. Движение автотранспортных средств в целях рекреационного использования территории природных парков допускается по дорогам общего пользования и по специальным маршрутам передвижения автотранспортных средств к объектам рекреации.

3.3. Размещение (стоянка) автотранспортных средств допускается на специально отведенных для этих целей местах, в случае отсутствия которых посетитель осуществляет размещение (стоянку) в соответствии с Правилами дорожного движения.

3.4. Маршруты передвижения автотранспортных средств к объектам рекреации и места для размещения (стоянки) автотранспортных средств по территории природных парков разрабатываются учреждениями и согласовываются с комитетом; картосхемы маршрутов приведены в приложении к настоящему Порядку.

3.5. Размещение посетителей для отдыха с использованием кострищ, мангалов и других приспособлений для приготовления горячей пищи

осуществляется на определенных учреждениях участках (площадках) на территории природных парков.

#### IV. Организация рекреационных мероприятий на территориях природных парков

4.1. Организация рекреационных мероприятий на территориях природных парков осуществляется в местах, специально определенных для данных целей учреждением и оборудованных рекреационной инфраструктурой, на основании договора, заключенного организатором рекреационного мероприятия с учреждением не позднее чем за 14 дней до даты проведения мероприятия.

4.2. Организатор рекреационного мероприятия обязан:  
обеспечить соблюдение правил техники безопасности и противопожарной безопасности;

принимать меры по поддержанию санитарно-общественного порядка и антитеррористической защищенности, организации медицинской помощи;

по окончании мероприятия принять меры по уборке территории, вывозу мусора в отведенные для этого места, приведению в первоначальное состояние места проведения мероприятия.

4.3. Участники рекреационного мероприятия обязаны соблюдать требования, установленные пунктом 3.1 настоящего Порядка.

4.4. Работники учреждения осуществляют контроль за соблюдением требований природоохранного законодательства во время проведения рекреационного мероприятия и имеют право беспрепятственного доступа на место его проведения.

Начальник отдела развития  
системы особо охраняемых  
природных территорий  
и экологического просвещения



Н.В. Марьянкова

Утвержден  
 приказом комитета  
 природных ресурсов,  
 лесного хозяйства и экологии  
 Волгоградской области  
 от 05.12.2017 № 2497

**Перечень  
 объектов рекреации, расположенных на территории природных парков Волгоградской области**

№ п/п	Наименование	Месторасположение	Площадь, га
1	2	3	4
<b>Природный парк "Волго-Ахтубинская пойма"</b>			
Визит-центры			
1.	Визит-центр ГБУ ВО "ГП "Волго-Ахтубинская пойма"	Ленинский район, г. Ленинск, ул. Ленина, 233.	0,0716
Зеленые стоянки			
1.	Рекреационная зона системы озер Чайка "Ерик Яроватый"	Среднеахтубинский район, 1,2 км юго-западнее х. Вязовка	0,1
2.	Рекреационная зона "Ерик Верблюд"	Среднеахтубинский район, 1,3 км северо-восточнее г. Краснослободск	40
3.	Рекреационная зона "Озеро Запорное - 1"	Среднеахтубинский район, 2,1 км восточнее г. Краснослободск	0,1
4.	Рекреационная зона "Озеро Запорное - 2"	Среднеахтубинский район, 2,2 км восточнее г. Краснослободск	0,1
5.	Рекреационная зона "Ерик Гнилой"	Среднеахтубинский район, 1 км юго-западнее х. Новенький	6
6.	Рекреационная зона системы озер	Среднеахтубинский район, 2,3 км восточнее х. Закутский	0,4

	Чайка "Дубрава"			
7.	Рекреационная зона системы озер Чайка "Ерик Чайка-2"	Среднеахтубинский район, 2,8 км восточнее х. Закутский		0,5
8.	Рекреационная зона системы озер Чайка "Ерик Чайка"	Среднеахтубинский район, 1,7 км восточнее х. Закутский		0,1
9.	Рекреационная зона системы озер Чайка "Лесная поляна"	Среднеахтубинский район, 1,4 км восточнее х. Закутский		0,1
10.	Велосипедная стоянка	Среднеахтубинский район, восточнее п. Колхозная Ахтуба		0,15
11.	Зеленая стоянка	Среднеахтубинский район, Колхозная Ахтуба, ул. Заречная, 5б		0,094
Смотровые площадки				
1.	Смотровая площадка на экологической тропе "В гармонии с природой"	Ленинский район, х. Лещев, ул. Павших борцов, 17		0,0016
Базы отдыха, туристические базы, санатории, объекты физической культуры и спорта				
1.	Туристическая база "Афина"	Среднеахтубинский район, 2 км восточнее ориентира п. Колхозная Ахтуба		11,6
2.	База отдыха "Бакалда"	Среднеахтубинский район, 2 км южнее г. Краснослободск		2,1
3.	Туристическая база "ВАТИ"	Среднеахтубинский район, 1 км севернее моста через р. Ахтуба		4,9
4.	База отдыха "ВИЗ"	Среднеахтубинский район, 0,5 км севернее п. Калинина		5,1
5.	База отдыха "Диамант-Волга"	Среднеахтубинский район, южнее г. Краснослободск		1,4
6.	База отдыха "Дружба"	Среднеахтубинский район, 2,5 км северо-восточнее п. Великий Октябрь		2,1
7.	Туристическая база "Дубрава"	Среднеахтубинский район, 1,7 км северо-западнее п. Госпитомник		1,5
8.	Спортивно-оздоровительная база отдыха "Дубравушка"	Среднеахтубинский район, 0,3 км северо-восточнее х. Шумровагый		2

9.	База отдыха "Дубровский"	Среднеахтубинский район, 2,5 км северо-восточнее п. Великий Октябрь	4
10.	Туристическая база "Ивушка"	Среднеахтубинский район, 0,5 км севернее моста через р. Ахтуба	2,27
11.	База отдыха "Солнечная"	Среднеахтубинский район, 0,2 км северо-восточнее п. Калинина	5,58
12.	База отдыха "Лада"	Среднеахтубинский район, 0,8 км западнее х. Суходол	2,3
13.	Туристическая база "Марафон"	Среднеахтубинский район, 1,5 км северо-восточнее х. Новенький	7,9
14.	База отдыха "Мечта"	Среднеахтубинский район, южнее г. Краснослободск	3
15.	Туристическая база "Нефтяник"	Среднеахтубинский район, 0,5 км западнее п. 2-я Пятилетка	4,34
16.	База отдыха "Осинки"	Среднеахтубинский район, примерно 1,25 км на юго-восток от ориентира х. Новенький	3,72
17.	База отдыха "Отдых на Волге"	Среднеахтубинский район, южнее г. Краснослободск	1,9
18.	Парк-отель "Пересвет"	Среднеахтубинский район, западнее п. Колхозная Ахтуба	8,15
19.	Туристическая база "Подшипник"	Среднеахтубинский район, 1 км северо-западнее х. Тутов	1,5
20.	База отдыха "Радуга"	Среднеахтубинский район, южнее г. Краснослободск	2,3
21.	База отдыха "Усадьба "Репино"	Среднеахтубинский район, х. Репино, примерно в 150 м по направлению на юго-запад от ориентира х.Репино	1,5
22.	База отдыха "Рублевка"	Среднеахтубинский район, южнее г. Краснослободск	2,5
23.	База отдыха "Сакля"	Среднеахтубинский район, 2,1 км юго-западнее х.Щучий	1
24.	База отдыха "Семейный дворик"	Среднеахтубинский р-н, Среднеахтубинское участковое лесничество, квартал 28а	2
25.	база отдыха "Дубовая роща"	Среднеахтубинский район, южнее г. Краснослободск	12,6
26.	туристическая база "Солнечный остров"	Среднеахтубинский район, 1,6 км юго-восточнее х. Новенький	1,6
27.	База отдыха "Юбилейная"	Среднеахтубинский район, 1,4 км восточнее п. Колхозная Ахтуба	

28.	База отдыха "Лазурит"	Среднеахтубинский район, п. Куйбышев, ул. Октябрьская, 48	9,55
29.	База отдыха "Измумруд"	Ленинский район, 2 км юго-западнее с. Заплавное	5
30.	Туристическая база "Летучая рыба"	Ленинский район, юго-западнее с. Каршевитое	
31.	Рыболовная база "Покровка"	Ленинский район, 0,6 км юго-восточнее с. Покровка	
32.	Туристическая база "Каршевитое"	Ленинский район, 1,4 км юго-восточнее с. Каршевитое	
33.	Туристическая база "Одиссея"	Ленинский район, южнее г. Ленинск	2
34.	База отдыха "Белкин дом"	Ленинский район, западнее с. Каршевитое	2,2
35.	Туристическая база "Ахтуба"	Среднеахтубинский район, п. Куйбышев, ул. Октябрьская, 49	1
36.	Туристическая база Керамического завода	Светлоярский район, 0,7 км юго-восточнее х.Громки	
37.	База отдыха "УФСИН"	Ленинский район, 0,4 км севернее х. Булгаков	1,5
38.	Туристическая база	Светлоярский район, 1,1 км юго-восточнее х.Громки	
39.	Клуб активного отдыха "Добрыня"	Среднеахтубинский район, 160 м южнее г. Краснослободск	1,3
40.	Туристическая база "Весна"	Среднеахтубинский р-н, г. Краснослободск, ул. Хорошая, 8	2
41.	Туристическая база "Дача Поддубного"	Среднеахтубинский район, южнее г. Краснослободск	
42.	Туристическая база "Эфир"	Среднеахтубинский район, южнее г. Краснослободск	
43.	Туристическая база "Волга 34"	Среднеахтубинский район, южнее г. Краснослободск	
44.	Туристическая база "Утро"	Среднеахтубинский район, южнее г. Краснослободск	
45.	Туристическая база "Молодой рабочий"	Среднеахтубинский район, южнее г. Краснослободск	
46.	Туристическая база "Железнодорожник"	Среднеахтубинский район, южнее г. Краснослободск	
47.	База отдыха "Золотая Дюна"	Среднеахтубинский район, 0,8 км северо-западнее моста через р. Ахтуба	1,6
48.	База отдыха "Тополя"	Среднеахтубинский район, восточнее п. Колхозная Ахтуба	1,1
49.	База отдыха "Отдых"	Среднеахтубинский район, восточнее п. Колхозная Ахтуба	3,2
50.	База отдыха	Среднеахтубинский район, восточнее п. Колхозная Ахтуба	

51.	База отдыха	Среднеахтубинский район, восточнее п. Колхозная Ахтуба	
52.	База отдыха "Каравай"	Среднеахтубинский район, восточнее п. Колхозная Ахтуба	3
53.	База отдыха	Среднеахтубинский район, восточнее п. Колхозная Ахтуба	
54.	Клуб пейнтбола "Адреналин"	Среднеахтубинский район, п. Куйбышев	2
55.	База отдыха "Русские бани"	Среднеахтубинский район, п. Куйбышев	1,1
56.	Туристическая база	Суходольское поселение, 1 км северо-западнее х. Маляевские дачи	1,4
57.	Туристическая база	Суходольское поселение, 0,75 км северо-западнее х. Маляевские дачи	
58.	Туристическая база	Суходольское поселение, примерно 0,55 км северо-западнее х. Маляевские дачи	
59.	Туристическая база	Ленинский район, 3 км восточнее с. Покровка	
60.	Туристическая база	Ленинский район, 3,5 км восточнее с. Покровка	
61.	Туристическая база	Среднеахтубинский район, южнее х. Сахарный	
62.	База отдыха "Волга"	Среднеахтубинский район, 3,4 км севернее г. Краснослободск	12
63.	База отдыха "Крит"	Среднеахтубинский район, 2,3 км севернее г. Краснослободск	
64.	База отдыха "Ветерок"	Среднеахтубинский район, 2 км северо-восточнее х. Красный Сад	7,07
65.	Оздоровительный комплекс "Царицынский пассаж"	Среднеахтубинский район, 2,2 км северо-восточнее х. Красный Сад	9,9
66.	Туристическая база	Среднеахтубинский район, северо-восточнее х. Красный Сад	
67.	Туристическая база	Среднеахтубинский район, южнее х. Заяр	6,8
68.	База отдыха "Лесная"	Среднеахтубинский район, юго-восточнее п. Калинина	6,6
69.	База отдыха ОАО "Волгоградэнерго" "Учебный центр по подготовке кадров"	Среднеахтубинский район, юго-восточнее п. Калинина	7,9
70.	База отдыха	Среднеахтубинский район, 1,6 км юго-восточнее п. Калинин	9,3
71.	База отдыха	Ленинский район, 0,7 км юго-западнее с. Заплавное	13,5



72.	Туристическая база "Тумак"	Среднеахтубинский район, восточнее х. Прыщевка	5,1
73.	Туристическая база	Среднеахтубинский район, 1,4 км северо-восточнее п. Великий Октябрь	5
74.	База отдыха "Непгун"	Среднеахтубинский район, 1,2 км южнее п. Рыбачий	5
75.	База отдыха	Среднеахтубинский район, 1,5 км южнее п. Рыбачий	2,5
76.	Спортивно-оздоровительный лагерь Федерального государственного бюджетного образовательного учреждения высшего образования «Волгоградский государственный медицинский университет» Министерства здравоохранения Российской Федерации	Среднеахтубинский район, п. Куйбышев, ул. Октябрьская, 47	3,5
77.	База отдыха	Ленинский район, западнее с. Каршевитое	
78.	База отдыха	Ленинский район, западнее с. Каршевитое	
79.	База отдыха "Контакт"	Среднеахтубинский район, 0,5 км севернее х. Шумроватый	1,5
80.	База отдыха Волгоградского государственного технического университета	Среднеахтубинский район, 0,3 км севернее х. Шумроватый	
81.	Туристическая база НИИ резиноволнотехнических изделий	Среднеахтубинский район, х. Шумроватый	2,3
82.	Туристическая база "Тополек"	Среднеахтубинский район, 2,5 км северо-восточнее п. Великий Октябрь	1,6
83.	База отдыха	Среднеахтубинский район, 1 км северо-западнее х. Репино	5,5
84.	База отдыха "Репино"	Среднеахтубинский район, 0,7 км западнее х. Репино	3
85.	База отдыха	Среднеахтубинский район, юго-западнее х. Репино	1,3
86.	Спортивный оздоровительный лагерь Волгоградского государственного	Среднеахтубинский район, 2 км северо-западнее х. Щучий	7,6

	технического университета			
87.	Учебно-спортивный центр Высшей следственной школы МВД РФ	Среднеахтубинский район, северо-запад п. Рыбачий		6,5
88.	База отдыха	Среднеахтубинский район, западнее п. Колхозная Ахтуба		1,9
89.	База отдыха	Среднеахтубинский район, западнее п. Колхозная Ахтуба		2,4
90.	Профилакторий	Среднеахтубинский район, 0,9 км восточнее х. Тутов		6,5
91.	База отдыха	Среднеахтубинский район, 2,5 км юго-западнее х. Новенький		8,3
92.	База отдыха "Солнечная"	Среднеахтубинский район, 1,6 км северо-восточнее г. Краснослободск		2
Детские оздоровительные лагеря				
1.	Территория бывшего детского оздоровительного лагеря	Среднеахтубинский район, 1 км северо-восточнее г. Краснослободск		
2.	Территория бывшего детского оздоровительного лагеря	Среднеахтубинский район, 2,9 км севернее г. Краснослободск		
3.	Территория бывшего детского оздоровительного лагеря "Орленок"	Среднеахтубинский район, 0,6 км юго-западнее х. Старенький		15,5
4.	Территория бывшего детского оздоровительного лагеря "Комсомолец"	Среднеахтубинский район, 1,5 км северо-восточнее п. Великий Октябрь		
5.	Территория бывшего трудового лагеря	Среднеахтубинский район, 0,7 км южнее п. Красный		
6.	Территория бывшего трудового лагеря	Среднеахтубинский район, 0,7 км западнее х. Шумроватый		
7.	Территория бывшего детского оздоровительного лагеря "Огонек"	Среднеахтубинский район, х. Сахарный		
8.	Территория бывшего детского оздоровительного лагеря	Ленинский район, южнее с. Заплавное		
9.	Территория бывшего детского лагеря	Ленинский район, южнее с. Заплавное		

	оздоровительного лагеря			
10.	Территория бывшего детского оздоровительного лагеря	Среднеахтубинский район, 1,8 км северо-восточнее п. Калинина		
11.	Детский оздоровительный лагерь «Меридиан»	Среднеахтубинский район, севернее х. Новенький		
12.	Территория бывшего детского оздоровительного лагеря им. С. Филиппова	Среднеахтубинский район, 1,2 км северо-восточнее г. Краснослободск		
13.	Детский оздоровительный лагерь "Дубок"	Среднеахтубинский район, восточнее п. Куйбышев		
14.	Детский оздоровительный лагерь "Орленок"	Среднеахтубинский район, 3 км юго-восточнее х. Заяр		
15.	Детский оздоровительный лагерь "Чайка"	Среднеахтубинский район, 1,5 км южнее х. Заяр		
16.	Детский оздоровительный лагерь "Огонек"	Среднеахтубинский район, 1,3 км северо-восточнее х. Тутов	10,35	
17.	Детский оздоровительный лагерь "Салют"	Среднеахтубинский район, 1,3 км юго-восточнее х. Тутов		
Дачная рекреация				
1.	Садоводческое некоммерческое товарищество "Зеленый Бор"	Среднеахтубинский район, северо-западнее х. Суходол		47
2.	Садоводческое огородническое некоммерческое товарищество "Бор"	Среднеахтубинский район, 1 км восточнее х. Кочетково		
3.	Садоводческое некоммерческое товарищество "Водстроец"	Среднеахтубинский район, северо-западнее х. Щучий		39,3
4.	Садоводческое некоммерческое товарищество "Сельхозтехника"	Среднеахтубинский район, юго-западнее х. Прыщевка		31
5.	Садоводческое некоммерческое	Среднеахтубинский район, севернее х. Прыщевка		40

	товарищество "Успех"			
6.	Садоводческое некоммерческое товарищество "Полет"	Среднеахтубинский район, 2,3 км северо-западнее х. Щучий	1	
7.	Дачное некоммерческое партнерство "Вишневый сад"	Среднеахтубинский район, 2,5 км восточнее х. Ямы	50	
8.	Садовое товарищество "Медик"	Среднеахтубинский район, 1,8 км юго-восточнее х. Ямы	40	
9.	Садоводческое некоммерческое товарищество "Судостроитель"	Среднеахтубинский район, 1 км юго-западнее х. Закутский	17,9	
10.	Садоводческий потребительский кооператив "Озерное"	Среднеахтубинский район, юго-восточнее х. Госпитомник	42	
11.	Садоводческое некоммерческое товарищество "Дружба"	Среднеахтубинский район, 1 км восточнее г. Краснослободск	24,2	
12.	Садоводческое некоммерческое товарищество "Опытник-1"	Среднеахтубинский район, 0,3 км восточнее х. Госпитомник	15,4	
13.	Садоводческое некоммерческое товарищество "Опытник-2"	Среднеахтубинский район, 0,35 км восточнее х. Госпитомник	6	
14.	Садоводческое некоммерческое товарищество "Мечта"	Среднеахтубинский район, х. Сахарный	7,5	
15.	Садоводческое некоммерческое товарищество "Иволга"	Среднеахтубинский район, юго-восточнее х. Сахарный	16,6	
16.	Садоводческое некоммерческое товарищество "Газ Заволжья"	Среднеахтубинский район, 0,38 км восточнее х. Госпитомник	2,6	
17.	Садоводческое некоммерческое товарищество "Тихие зори № 2"	Среднеахтубинский район, 1 км севернее п. Рыбачий	14,1	
18.	Садоводческое некоммерческое товарищество "Автомобилист"	Среднеахтубинский район, 1,5 км северо-западнее х. Суходол	18	
19.	Садоводческое некоммерческое товарищество "Дружба"	Среднеахтубинский район, юго-западнее п. Куйбышев	23	

20.	Садоводческое некоммерческое товарищество "Чайка"	Среднеахтубинский район, 1,7 км восточнее х. Закутский	
21.	Садоводческое некоммерческое товарищество "Каширинское"	Среднеахтубинский район, восточнее х. Вязовка	32
22.	Садоводческое некоммерческое товарищество "Сосновый Бор" (массив 1)	Среднеахтубинский район, 1,7 км северо-восточнее г. Краснослободск	
23.	Садоводческое некоммерческое товарищество "Сосновый Бор" (массив 2)	Среднеахтубинский район, 2 км северо-восточнее г. Краснослободск	34,6
24.	Садоводческое некоммерческое товарищество "Сосновый Бор" (массив 3)	Среднеахтубинский район, 2 км севернее г. Краснослободск	
25.	Садоводческое некоммерческое товарищество "Крит"	Среднеахтубинский район, 1,1 км северо-восточнее г. Краснослободск	40,9
26.	Садоводческое некоммерческое товарищество "Наука"	Среднеахтубинский район, 0,75 км северо-восточнее г. Краснослободск	12,4
27.	Садоводческое некоммерческое товарищество "Крит-2"	Среднеахтубинский район, 2,8 км северо-восточнее г. Краснослободск	18,5
28.	Садоводческое некоммерческое товарищество "Дружба -1"	Среднеахтубинский район, восточнее г. Краснослободск	6
29.	Садоводческое некоммерческое товарищество "Лесовод"	Среднеахтубинский район, северо-восточнее х. Сахарный	9
30.	Садоводческое некоммерческое товарищество "Геофизик"	Среднеахтубинский район, 0,5 км северо-восточнее х. Сахарный	2
31.	Садоводческое некоммерческое товарищество "Зеленая Роща"	Среднеахтубинский район, 0,25 км западнее п. Вторая Пятилетка	1,2
32.	Садоводческое некоммерческое товарищество	Среднеахтубинский район, 0,57 км юго-западнее п. Вторая	12

	товарищество "Колос"	Пятилетка	
33.	Садоводческое некоммерческое товарищество "Проектировщик"	Среднеахтубинский район, 0,75 км юго-западнее п. Вторая Пятилетка	16,4
34.	Садоводческое некоммерческое товарищество "Фронтвик"	Среднеахтубинский район, западнее п. Вторая Пятилетка	1,2
35.	Садоводческое некоммерческое товарищество "Кинотехник"	Среднеахтубинский район, 0,65 км юго-западнее п. Вторая Пятилетка	10
36.	Садоводческое некоммерческое товарищество "Строитель-2"	Среднеахтубинский район, 2 км юго-восточнее п. Кировец	34,7
37.	Садоводческое некоммерческое товарищество "Подшипник"	Среднеахтубинский район, 2,5 км юго-восточнее п. Кировец	19,3
38.	Садоводческий потребительский кооператив "Энергетик"	Среднеахтубинский район, западнее п. Рыбачий	28,4
39.	Садоводческое некоммерческое товарищество "Содружество"	Среднеахтубинский район, 1,8 км севернее п.Рыбачий	25,7
40.	Садоводческое некоммерческое товарищество "Лесная поляна"	Среднеахтубинский район, 0,5 км юго-восточнее х. Новенький	19
41.	Потребительское садовое общество "Лебедь"	Среднеахтубинский район, 0,2 км юго-восточнее х.Тутов	8,6
42.	Садоводческое некоммерческое товарищество "Лесные дачи"	Среднеахтубинский район, 0,65 км восточнее х.Тутов	20
43.	Садоводческий потребительский кооператив "Ахтубинец"	Среднеахтубинский район, южнее п. Колхозная Ахтуба	17,5
44.	Садоводческое некоммерческое товарищество "Островок"	Среднеахтубинский район, 1,1 км западнее п.Куйбышев	11
45.	Садоводческое некоммерческое товарищество "Юбилейное"	Среднеахтубинский район, южнее п. Колхозная Ахтуба	17,2
46.	Садоводческое некоммерческое	Среднеахтубинский район, 1,1 км юго-западнее п.Колхозная	45

	товарищество "Заповедь"	Ахтуба	
47.	Садоводческое некоммерческое товарищество "Мелиоратор"	Среднеахтубинский район, 1,3 км северо-восточнее п. Колхозная Ахтуба	17,6
48.	Садоводческое некоммерческое товарищество "Строитель-1"	Среднеахтубинский район, 1,5 км юго-восточнее п. Первомайский	23
49.	Садоводческое товарищество "Заплавинские горки"	Ленинский район, юго-западнее с. Заплавное	16,3
50.	Садоводческое некоммерческое товарищество "Шинник"	Ленинский район, 1,8 км юго-западнее с. Бахтияровка	
51.	Садоводческое некоммерческое товарищество "Иволга-2"	Среднеахтубинский район, х. Сахарный	
52.	Садоводческое некоммерческое товарищество "Тихие зори"	Среднеахтубинский район, 1,1 км северо-западнее х. Новенький	14,1
53.	Садоводческое некоммерческое товарищество "Волго-Ахтуба"	Среднеахтубинский район, х. Новенький	
54.	Садоводческое некоммерческое товарищество "Ромашка"	Среднеахтубинский район, 1,4 км южнее х. Заяр	24
55.	Дачное некоммерческое партнерство "Коттеджный посёлок "Победа"	Среднеахтубинский район, 0,8 км южнее п. Куйбышев	27
56.	Дачное некоммерческое партнерство "Царицынская Усадьба"	Среднеахтубинский район, северо-восточнее п. Великий Октябрь	31
57.	Дачное некоммерческое партнерство "Лесная Дача"	Среднеахтубинский район, 1,7 км северо-восточнее п. Великий Октябрь	
58.	Дачное некоммерческое партнерство "Лебяжья Поляна"	Среднеахтубинский район, восточнее п. Лебяжья Поляна	82
59.	Дачное некоммерческое партнерство "Коттеджный посёлок "Дубрава"	Среднеахтубинский район, восточнее п. Бурковский	
60.	Дачное некоммерческое партнерство	Среднеахтубинский район, 1,5 км восточнее п. Бурковский	27,7

	"Коттеджный посёлок "Белая дача"			
61.	Дачное некоммерческое партнерство "Загородный посёлок "Владимирская Слобода"	Среднеахтубинский район, северо-западнее п. Маслово		32
62.	Дачное некоммерческое партнерство "Царицынская Усадьба на Ахтубе"	Среднеахтубинский район, восточнее п. Красный Сад		20
<b>Природный парк "Донской"</b>				
Зеленые стоянки				
1.	Зеленая стоянка санатория "Качалинский"	Иловлинский район, 1 км западнее станицы Качалинской; Иловлинское лесничество кв.63;в54.55.		0,5
2.	Зеленая стоянка санатория "Качалинский"	Иловлинский район, 2,5 км юго-западнее станицы Качалинской; Иловлинское лесничество кв.64;в 2.		0,5
3.	Зеленая стоянка (Белов А.И.)	Иловлинский район, 3,2 км юго-западнее станицы Качалинской; Иловлинское лесничество кв.64;в 1.3.		
4.	Зеленая стоянка (Грабен В.Ф.)	Иловлинский район, 7 км юго-западнее станицы Качалинской; Иловлинское лесничество кв.65;в 1.		0,4
5.	Зеленая стоянка (Дронкин С.В.)	Иловлинский район, 7 км юго-западнее станицы Качалинской; Иловлинское лесничество кв.65;в 2.4.		0,44
6.	Зеленая стоянка (Чередник О.В.)	Иловлинский район, 7 км юго-западнее станицы Качалинской; Иловлинское лесничество кв.65;в 3.6.		0,65
7.	Зеленая стоянка ГБУ ВО "ГП "Донской"	Иловлинский район, 7 км юго-западнее станицы Качалинской; Иловлинское лесничество кв.65;в 4.5.8.		3
Базы отдыха, туристические базы, санатории, объекты физической культуры и спорта				
1.	Туристическая база ООО "Полиснаб"	Иловлинский район, земли Авиловского сельского поселения; Иловлинское лесничество кв.49;в28.30.31.32.		2,6
2.	Туристическая база "Белая гора"	Иловлинский район, земли Авиловского сельского поселения,		2



		18 км юго-восточнее р.п. Иловля	
3.	Туристическая база "Иловля"	Иловлинский район, земли Иловлинского городского поселения, 10 км юго-восточнее р.п. Иловля	3,1
4.	Туристическая база "Чулков"	Иловлинский район, земли Краснодонского сельского поселения	1,6
5.	Туристическая база "Тишанка"	Иловлинский район, земли Краснодонского сельского поселения.	3
6.	Туристическая база "Краснодонская"	Иловлинский район, земли Краснодонского сельского поселения, 3км юго-восточнее х. Краснодонский	1,6
<b>Природный парк "Нижнехоперский"</b>			
Места массового отдыха			
1.	"Пляж "Алексеевский"	Алексеевский район, ст. Алексеевская, на берегу р. Бузулук	0,4
2.	"Пляж "У плотины"	Алексеевский район, 1,5 км южнее ст. Алексеевской, на берегу р. Бузулук	0,01
3.	"Пляж р. Бузулук"	Алексеевский район, 0,05 км северо-западнее х. Яминский, на берегу р. Бузулук	0,02
4.	"Пляж "Тишанский"	Нехаевский район, 0,7 км южнее ст. Тишанской, на правом берегу р. Хопёр	0,8
Зеленые стоянки			
1.	Зеленая стоянка "Остроуховская коса"	Кумылженский район, 0,5 км восточнее х. Остроухов	1,0
Рыболовно-бивуачные стоянки			
1.	"Коса Орловская"	Кумылженский район, 6км южнее ст. Букановская, на берегу р. Хопёр	0,5
2.	"Осиповская коса"	Кумылженский район, 3км восточнее ст. Букановская, на берегу р. Хопёр	0,5
3.	Пляж "У моста через р. Хопёр"	Кумылженский район, 2 км северо-западнее х. Косоклочанский, на левом берегу р. Хопер у Слащевского	0,02

		моста	
4.	"Водяновская коса"	Кумылженский район, х. Водяновский, на берегу р. Хопёр	0,02
5.	Пляж "Луковской"	Нехаевский район, 1 км восточнее ст. Луковская, на берегу р. Хопёр	2,0
<b>Смотровые площадки</b>			
1.	Монумент-памятник «Доблестному Донскому казачеству», ледниковые валуны	Кумылженский район, 2 км северо-западнее х. Косоклочанский, на правом берегу р. Хопер	1,0
Базы отдыха, туристические базы, санатории, объекты физической культуры и спорта			
1.	Туристическая база "Хуторок"	Кумылженский район, х. Косоклочанский	1,0
<b>Природный парк "Усть-Медведицкий"</b>			
Зеленые стоянки			
1.	Зеленая стоянка "Ярская коса"	Серафимовичский район, 3 км севернее х. Буерак – Поповский, на берегу р. Дон	1,0
2.	Зеленая стоянка "Белявская коса"	Серафимовичский район, 1 км юго-восточнее х. Белявский, на берегу р. Дон	0,6
3.	Зеленая стоянка "Кольцевая коса"	Серафимовичский район, 1,5 км северо-восточнее г. Серафимовича, на берегу р. Дон	1,0
4.	Зеленая стоянка "Линия"	Серафимовичский район, 0,5 км севернее станицы Ново-Александровской, на берегу р. Протока	0,5
<b>Рыболовно-бивуачные стоянки</b>			
1.	"Ярская коса"	Серафимовичский район, 3 км севернее х. Буерак – Поповский, на берегу р. Дон	0,5
2.	"Белявская коса"	Серафимовичский район, 1 км юго-восточнее х. Белявский, на берегу р. Дон	0,3
<b>Смотровые площадки</b>			
1.	"Шпиль"	Серафимовичский район, 1,2 км восточнее х. Буерак – Поповский	0,2

2.	"Орел"	Серафимовичский район, 200 м восточнее х. Бобровский 2-й	0,2
Базы отдыха, туристические базы, санатории, объекты физической культуры и спорта			
1.	База отдыха "Дон"	Серафимовичский район, 1,5 км западнее х. Угольский на берегу р. Дон	6
<b>Природный парк "Цимлянские пески"</b>			
Визит-центры			
1.	Визит-центр ГБУ ВО "ГПП "Цимлянские пески"	Чернышковский район, х. Тормосин, ул. Октябрьская, 25	0,008
Места массового отдыха			
1.	"Клинки"	Чернышковский район, 18 км восточнее х. Тормосин	8,8
Смотровые площадки			
1.	Смотровая площадка "Клинки"	Чернышковский район, 18 км восточнее х. Тормосин	0,02
2.	Смотровая площадка "Тополь-великан"	Чернышковский район, 6 км юго-восточнее х. Тормосин	0,02
3.	Смотровая площадка "Святые источники"	Чернышковский район, 20 км южнее х. Тормосин	0,5
4.	Смотровая площадка "Ракушечник"	Чернышковский район, 19 км юго-восточнее х. Тормосин	0,02
<b>Природный парк "Щербаковский"</b>			
Визит-центры			
1.	Визит-центр ГБУ ВО "ГПП "Щербаковский" "Щербаковская излучина Волги"	Камышинский район, с. Верхняя Добринка, ул. Мальшева, 2а	0,2
Зеленые стоянки			
1.	"Дитцев сад"	Камышинский район, 4,2 км северо-восточнее с. Воднобуерачное, урочище "Дитцев сад"	1,0
2.	"Волжская Швейцария"	Камышинский район, 1 км северо-восточнее с. Щербатовка, средняя часть Щербаковской балки; Камышинской	2,9

		лесничество, Добринское участковое лесничество, квартал 29, выделы 3, 5	
3.	"Сухая балка"	Камышинский район, 2,6 км юго-юго-западнее с. Галка, низовье оврага Другалка; Камышинской лесничество, Добринское участковое лесничество, квартал 111, выделы 40, 41, 48, 49; квартал 112, выделы 12, 14	2,9
4.	"Первый лес" (Добрая гавань)	Камышинский район, 1,1 км северо-северо-западнее с. Нижняя Добринка, низовье балки Липовый Овраг; Камышинской лесничество, Добринское участковое лесничество, квартал 126, выделы 11, 12, 13, 15	6,0
5.	"Балка "Патриарших дубов"	Камышинский район, 6,1 км юго-юго-западнее с. Нижняя Добринка, низовье балки "Патриарших дубов"; Камышинской лесничество, Добринское участковое лесничество, квартал 144, выдел 23	8,0
6.	"Ураковская гавань"	Камышинский район, 5,0 км южнее п. Нагорный, левый берег левого рукава залива Убежище Ураков; Камышинской лесничество, Добринское участковое лесничество, квартал 147, выдел 14	2,0
7.	"Песчаное озеро"	Камышинский район, 2,4 км восточнее х. Дубовка, урочище "Песчаное озеро", правый берег Волгоградского Водохранилища; Камышинской лесничество, Добринское участковое лесничество, квартал 62, выдел 11	2,0
Места массового отдыха			
1.	"Нижняя Добринка"	Камышинский район, территория с. Нижняя Добринка, северо-восточная часть	1,0
Смотровые площадки			
1.	"Балка Даниловский Овраг"	Камышинский район, 3,4 км северо-северо-восточнее с. Воднобуерачное, правый борт балки Даниловский Овраг	2,0

2.	"Щербаковская балка"	Камышинский район, 0,2 км на северо-восток от села Щербаковка	1,0
3.	"Скалы "Столбичи"	Камышинский район, 2 км юго-восточнее с. Щербаковка, урочище "Столбичи"; Камышинской лесничество, Добринское участковое лесничество, квартал 43, выделы 10, 11	1,0
4.	"Залив Убежище Нижняя Добринка"	Камышинский район, 2 км северо-северо-западнее с. Нижняя Добринка, низовье балки Липовый Овраг; Камышинской лесничество, Добринское участковое лесничество, квартал 126, выдел 1	1,0
5.	"Настин бугор"	Камышинский район, 5,3 км юго-юго-западнее с. Нижняя Добринка; Камышинской лесничество, Добринское участковое лесничество, квартал 142, выдел 22; квартал 144, выдел 2	1,7
6.	"Пещеры Уракова бугра"	Камышинский район, 7,3 км юго-юго-западнее с. Нижняя Добринка, Ураков бугор; Камышинской лесничество, Добринское участковое лесничество, квартал 150, выдел 7, 17, 27, 28, 31, 32	19,0
Рыболовно-бивуачные стоянки			
1.	"Большая Кривцовка"	Камышинский район, 7,1 км восток-северо-восточнее с. Воднобуерачное, низовье Кривцовской балки	5,0
2.	"Село Щербаковка"	Камышинский район, территория с. Щербаковка	1,0
3.	"Урочище Мостовое"	Камышинский район, 3,3 км юго-восточнее с. Щербаковка, урочище Мостовое	2,0
4.	"Низовье оврага Байдаков Буерак"	Камышинский район, 7,4 км юго-восточнее с. Щербаковка, низовье оврага Байдаков Буерак; Камышинской лесничество, Добринское участковое лесничество, квартал 65, выдел 15	4,0
5.	"Село Бутковка"	Камышинский район, территория с. Бутковка	1,0

6.	"Село Галка, северная часть"	Камышинский район, 0,7 км северо-западнее с. Галка, низовье балки Мокрая Галка	2,0
7.	"Урочище Шелюга"	Камышинский район, 3,5 км северо-восточнее с. Нижняя Добринка, урочище Шелюга	2,0
8.	"Бывшая водокачка, село Нижняя Добринка"	Камышинский район, 1,4 км северо-западнее с. Нижняя Добринка, низовье балки Липовый Овраг; Камышинской лесничество, Добринское участковое лесничество, квартал 126, выдел 4	0,5
9.	"Урочище "Орланья балка"	Камышинский район, 4,8 км юго-западнее с. Нижняя Добринка; Камышинской лесничество, Добринское участковое лесничество, квартал 142, выдел 21	3,0
10.	"Подножие Настиного бугра"	Камышинский район, 5,9 км юго-юго-западнее с. Нижняя Добринка; Камышинской лесничество, Добринское участковое лесничество, квартал 144, выдел 16	2,0
11.	"Мыс Ураковского залива"	Камышинский район, 6,2 км южнее п. Нагорный, мыс между двух рукавов залива Убежище Ураков	5,0
12.	"Урочище "Песчаная коса"	Камышинский район, 4,2 км восток-северо-восточнее х. Дубовка, правый берег правого рукава залива Убежище Ураков	2,0
13.	"Урочище "Терновское городище"	Камышинский район, 2,5 км восточнее с. Терновка; Камышинской лесничество, Верхне-Липовское участковое лесничество, квартал 76, выдел 37	2,0
<b>Пляжи</b>			
1.	"Щербаковка"	Камышинский район, юго-восточная окраина села Щербаговка	1,0
2.	"Галка"	Камышинский район, территория с. Галка, северо-восточная часть	1,0
3.	"Нижняя Добринка-1"	Камышинский район, территория с. Нижняя Добринка,	1,5

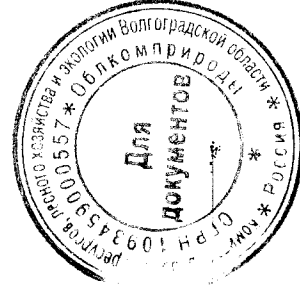
		северо-восточная часть.	
4.	"Нижняя Добринка-2"	Камышинский район, территория с. Нижняя Добринка, юго-восточная часть	1,0
5.	"Дубовочка-1"	Камышинский район, территория с. Дубовка, северо-восточная часть, правый берег левого рукава залива Сухая Речка	1,0
6.	"Дубовочка-2"	Камышинский район, территория с. Дубовка, юго-восточная часть, мыс между двух рукавов залива Сухая Речка	1,0
Базы отдыха, туристические базы, санатории, объекты физической культуры и спорта			
1.	База отдыха "Утес"	Камышинский район, 2,5 км южнее х. Дубовка, правый берег Волгоградского водохранилища	3,2
2.	Базы отдыха "Дубовочка" ("Зеленая роща")	Камышинский район, 2,6 км южнее х. Дубовка, правый берег Волгоградского водохранилища	2,0
3.	База отдыха "Отрада"	Камышинский район, 2,6 км южнее х. Дубовка, правый берег Волгоградского водохранилища	2,3
Дачная рекреация			
1.	Садовое некоммерческое товарищество "Строитель"	Камышинский район, 1,4 км южнее от х. Дубовка	95,0
<b>Природный парк "Эльтонский"</b>			
Визит-центры, информационные пункты, музеи и экспозиции			
1.	Визит – центр ГБУ ВО "ГПП "Эльтонский"	Палласовский район, п. Эльтон Пушкина, 45/1	0,00591
2.	Информационный пункт ГБУ ВО "ГПП "Эльтонский" под открытым небом "Старый Эльтон"	Палласовский район, урочище Старый Эльтон, 7 км юго-восточнее х. Красная Деревня	0,5
3.	Музей истории курорта Эльтон СКК "Эльтон" ООО «ЭльтонМед»	Палласовский район, п. Эльтон, ул. Джаныбекская, 1	0,003
4.	Краеведческий музей МКОУ	Палласовский район, п. Эльтон, ул. Калинина, 10	0,007

	"Эльтонская СОШ"			
5.	Этнографический центр "Алтын-Нур" С.К. Мунтаева	Палласовский район, п. Эльтон, ул. Вокзальная, 24		0,013
6.	Джаныбекский стационар Института лесоведения РАН (зеленые насаждения – памятник природы федерального значения, метеостанция, научный стационар и пр.)	Палласовский район, п. Вишневка, 5 км западнее ст. Джаныбек, 30 км севернее п. Эльтон		228
Гостиницы, гостевые дома				
1.	Комнаты временного пребывания ГБУ ВО "ГПП "Эльтонский"	Палласовский район, п. Эльтон, ул. Пушкина, 45/1		0,0099
Зеленые стоянки				
1.	Гора Улаган	Палласовский район, склон г. Улаган, 6 км севернее п. Эльтон		0,5
2.	Устье р. Большая Сморогда	Палласовский район, устье р. Большая Сморогда (Саморода), 8 км западнее п. Эльтон		0,5
3.	Устье р. Малая Сморогда	Палласовский район, устье р. Малая Сморогда (Саморода), 12 км юго-западнее п. Эльтон		0,5
4.	Урочище Форпост (Кордон)	Палласовский район, урочище Форпост (Кордон), 8 км северо-восточнее х. Красная Деревня		0,5
Места массового отдыха				
1.	Пруд Чапаевский	Палласовский район, 5 км юго-западнее п. Путь Ильича		6
Смотровые площадки				
1.	Дамба оз. Эльтон	Палласовский район, 5 км восточнее п.Эльтон		0,2
2.	Сорочья балка	Палласовский район, 5 км северо-восточнее п.Эльтон		0,1
3.	Горячий ключ	Палласовский район, 12 км северо-восточнее п Эльтон		0,2
4.	Р. Хара	Палласовский район, 10 км южнее п. Путь Ильича		0,1
5.	Биологическая балка	Палласовский район, в 2 км севернее озера Эльтон, 0,5 км		0,2



		южнее Чертова моста	
6.	Р. Ланцуг	Палласовский район, 15 км юго-западнее п. Путь Ильича	0,1
7.	Р. Солянка	Палласовский район, 17 км юго-западнее п. Путь Ильича	0,1
8.	Пресный Лиман	Палласовский район, в 6 км к северу от с. Красная деревня и в 5 км к западу от берега озера Эльтон	0,5
9.	Сморогдинский минеральный источник	Палласовский район, в 3 км к юго-западу от п. Эльтон	0,1
Рыболовно-бивуачные стоянки			
1.	Пруд Чапаевский	Палласовский район, 5 км юго-западнее п. Путь Ильича	0,2
Базы отдыха, туристические базы, санатории, объекты физической культуры и спорта			
1.	Санаторно-курортный комплекс "Эльтон" ООО "ЭльтонМед"	Палласовский район, п. Эльтон, ул. Джаныбекская, 1	
Места добычи бальнеологических ресурсов			
1.	Эксплуатационный участок Сорочья балка (добыча грязи и рапы)	Палласовский район, 6 км восточнее п. Эльтон	
2.	Эксплуатационный участок р. Малая Сморогда (добыча грязи и рапы)	Палласовский район, устье р. Малая Сморогда (Саморода), 14 км юго-западнее п. Эльтон	
3.	Эксплуатационный участок Старый Эльтон (перспективный)	Палласовский район, урочище Старый Эльтон, 9 км юго-восточнее х. Красная Деревня	
4.	Эксплуатационный участок г. Улаган (забор питьевой и минеральной воды)	Палласовский район, склон г. Улаган, 6 км севернее п. Эльтон	
5.	Сморогдинский минеральный источник (минеральная вода)	Палласовский район, в 3 км к юго-западу от п. Эльтон	

Начальник отдела развития  
системы особо охраняемых  
природных территорий  
и экологического просвещения



Н.В. Марьянкова

## Приложение

к порядку организации эколого-туристической деятельности на территории природных парков Волгоградской области

Картосхема "Маршруты передвижения автотранспортных средств к объектам рекреации и места для размещения (стоянки) автотранспортных средств по территории природного парка "Волго-Ахтубинская пойма" в границах Ахтубинского сельского поселения Среднеахтубинского муниципального района"



Картохема "Маршруты передвижения автотранспортных средств к объектам рекреации и места для размещения (стоянки) автотранспортных средств по территории природного парка "Волго-Ахтубинская пойма" в границах Бахтияровского сельского поселения Ленинского муниципального района"



- Условные обозначения:**
- Граница природного парка
  - - - Граница сельского поселения
  - Населённые пункты
  - ▣ Административный центр
  - ▬ Автомобильные дороги
  - ▬ Регионального и межмуниципального значения (асфальтированные)
  - ▬ Автомобильные дороги регионального и межмуниципального значения (грунтовые)
  - ▬ Маршруты передвижения автотранспортных средств к объектам рекреации по территории природного парка
  - ▬ Денная рекреация
  - ▬ Базы отдыха, санатории, объекты физической культуры и спорта
  - ▬ Детские оздоровительные лагеря
  - ▬ Визит-центры
  - ▬ Зеленые стоянки
  - ▬ Смотровые площадки



Картохема "Маршруты передвижения автотранспортных средств к объектам рекреации и места для размещения (стоянки) автотранспортных средств по территории природного парка "Волго-Ахтубинская пойма" в границах Заплавненского сельского поселения Ленинского муниципального района"



**Условные обозначения:**

- Граница природного парка
- Граница сельского поселения
- Населенные пункты
- Административный центр
- Автомобильные дороги регионального и межмуниципального значения (асфальтированные)
- Автомобильные дороги регионального и муниципального значения (грунтовые)
- Маршруты передвижения автотранспортных средств к объектам рекреации по территории природного парка
- Дачная рекреация
- Базы отдыха, санатории, объекты физической культуры и спорта
- Детские оздоровительные лагеря
- Визит-центры
- Зеленые стоянки
- Смотровые площадки





Картосхема "Маршруты передвижения автотранспортных средств к объектам рекреации и места для размещения (стоянки) автотранспортных средств по территории природного парка "Волго-Ахтубинская пойма" в границах Каршевитского сельского поселения Ленинского муниципального района"



Картосхема "Маршруты передвижения автотранспортных средств к объектам рекреации и места для размещения (стоянки) автотранспортных средств по территории природного парка "Волго-Ахтубинская пойма" в границах Кировского сельского поселения Среднеахтубинского муниципального района"



Картохема "Маршруты передвижения автотранспортных средств к объектам рекреации и места для размещения (стоянки) автотранспортных средств по территории природного парка "Волго-Ахтубинская пойма" в границах Клетского сельского поселения Среднеахтубинского муниципального района"





Картохема "Маршруты передвижения автотранспортных средств к объектам рекреации и места для размещения (стоянки) автотранспортных средств по территории природного парка "Волго-Ахтубинская пойма" в границах Колобовского сельского поселения Ленинского муниципального района"





Картохема "Маршруты передвижения автотранспортных средств к объектам рекреации и места для размещения (стоянки) автотранспортных средств по территории природного парка "Волго-Ахтубинская пойма" в границах Красного сельского поселения Среднеахтубинского муниципального района"



**Условные обозначения:**

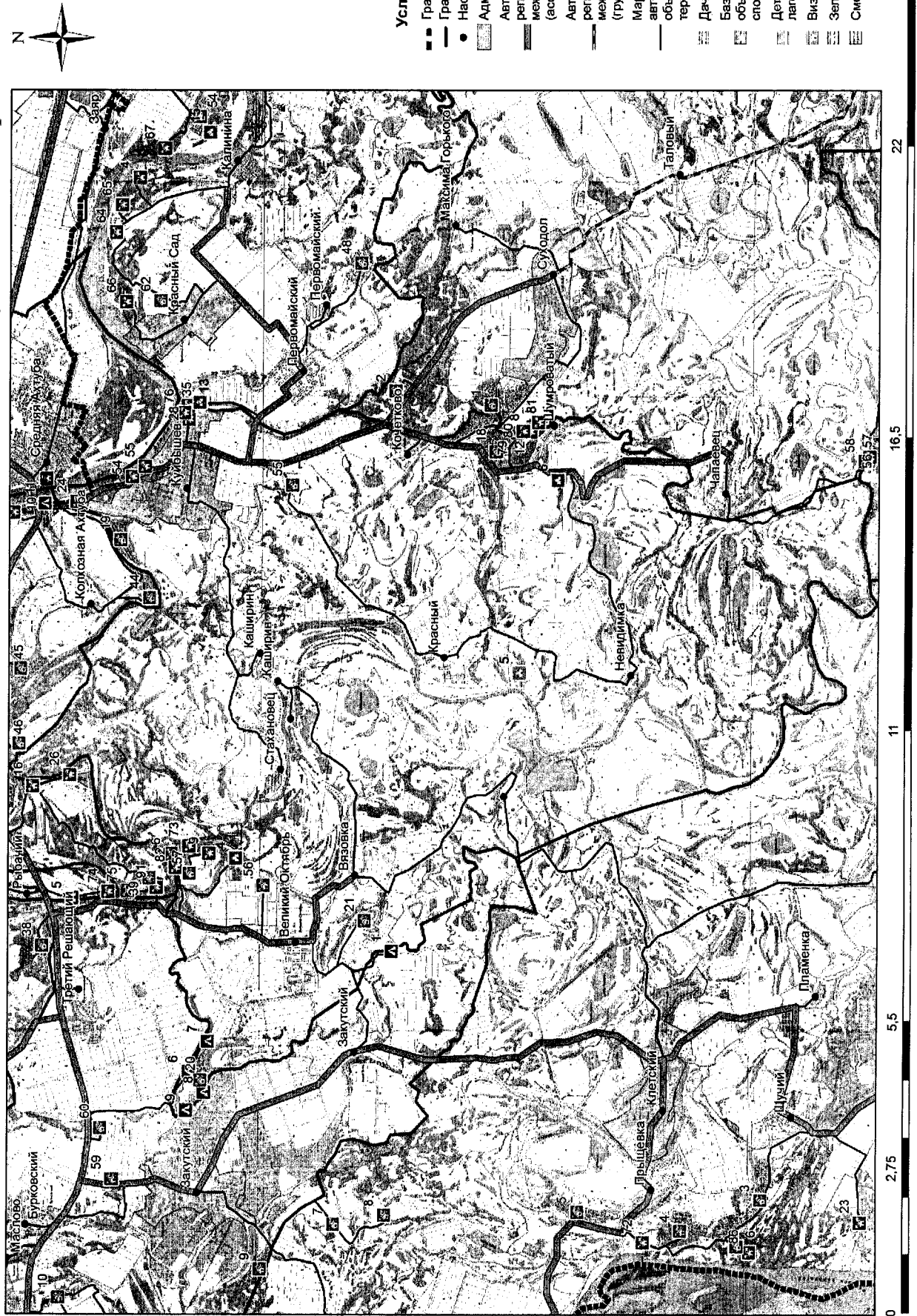
- Граница природного парка
- Граница сельского поселения
- Населённые пункты
- Административный центр
- Автомобильные дороги
- региональные и муниципальные значения (асфальтированные)
- Автомобильные дороги регионального и муниципального значения (грунтовые)
- Маршруты передвижения автотранспортных средств к объектам рекреации по территории природного парка
- Дачная рекреация
- Базы отдыха, санатории, объекты физической культуры и спорта
- Детские оздоровительные лагеря
- Биопт-центры
- Зеленые стоянки
- Смотровые площадки

Картохема "Маршруты передвижения автотранспортных средств к объектам рекреации и места для размещения (стоянки) автотранспортных средств по территории природного парка "Волго-Ахтубинская пойма" в границах Краснослободского сельского поселения Среднеахтубинского муниципального района"



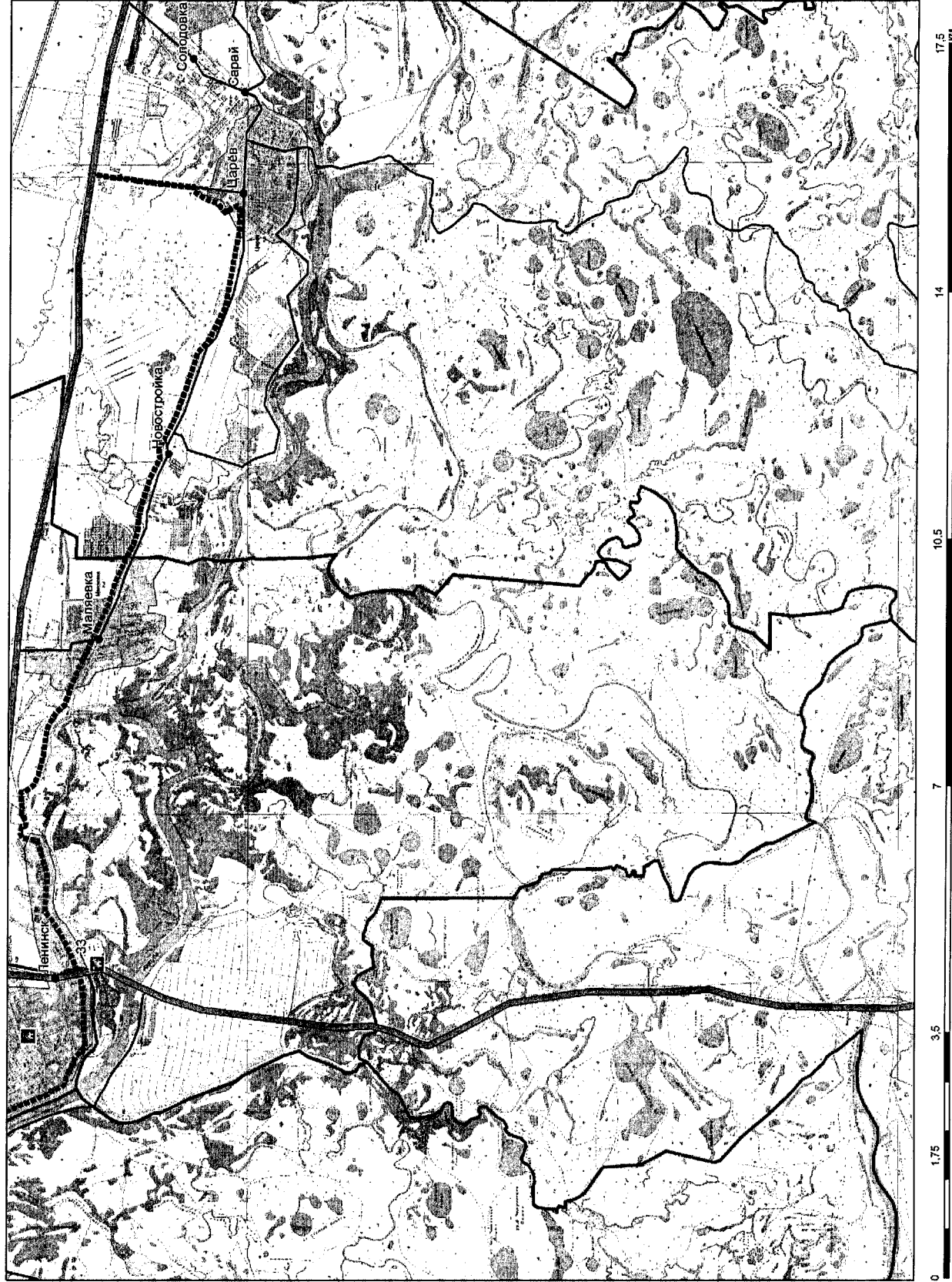
- Условные обозначения:**
- Граница природного парка
  - - - Граница сельского поселения
  - Населённые пункты
  - Административный центр
  - Автомобильные дороги регионального и межмуниципального значения (асфальтированные)
  - Автомобильные дороги регионального и межмуниципального значения (грунтовые)
  - Маршруты передвижения автотранспортных средств к объектам рекреации по территории природного парка
  - Дачная рекреация
  - Базы отдыха, санатории, объекты физической культуры и спорта
  - Детские оздоровительные лагеря
  - Визит-центры
  - Зеленые стоянки
  - Смотровые площадки

Картохема "Маршруты передвижения автотранспортных средств к объектам рекреации и места для размещения (стоянки) автотранспортных средств по территории природного парка "Волго-Ахтубинская пойма" в границах Куйбышевского сельского поселения Среднеахтубинского муниципального района"





Картосхема "Маршруты передвижения автотранспортных средств к объектам рекреации и места для размещения (стоянки) автотранспортных средств по территории природного парка "Волго-Ахтубинская пойма" в границах Маяевского сельского поселения Ленинского муниципального района"



Картохема "Маршруты передвижения автотранспортных средств к объектам рекреации и места для размещения (стоянки) автотранспортных средств по территории природного парка "Волго-Ахтубинская пойма" в границах Покровского сельского поселения Ленинского муниципального района"



- Условные обозначения:**
- Граница природного парка
  - Граница сельского поселения
  - Населённые пункты
  - Административный центр
  - Автомобильные дороги
  - региональные и межмуниципального значения (асфальтированные)
  - Автомобильные дороги регионального и межмуниципального значения (грунтовые)
  - Маршруты передвижения автотранспортных средств к объектам рекреации по территории природного парка
  - Дачная рекреация
  - Базы отдыха, санатории, объекты физической культуры и спорта
  - Детские оздоровительные лагеря
  - Визит-центры
  - Зеленые стоянки
  - Смотровые площадки



Картохема "Маршруты передвижения автотранспортных средств к объектам рекреации и места для размещения (стоянки) автотранспортных средств по территории природного парка "Волго-Ахтубинская пойма" в границах Светлоярского сельского поселения Светлоярского муниципального района"



**Условные обозначения:**

- Граница природного парка
- Граница сельского поселения
- Населённые пункты
- Административный центр
- Автомобильные дороги регионального и межмуниципального значения (асфальтированные)
- Автомобильные дороги регионального и межмуниципального значения (грунтовые)
- Маршруты передвижения автотранспортных средств к объектам рекреации по территории природного парка
- Дачная рекреация
- Базы отдыха, санатории, объекты физической культуры и спорта
- Детские оздоровительные лагеря
- Визит-центры
- Зеленые стоянки
- Смотровые площадки



Картохема "Маршруты передвижения автотранспортных средств к объектам рекреации и места для размещения (стоянки) автотранспортных средств по территории природного парка "Волго-Ахтубинская пойма" в границах Суходольского сельского поселения Среднеахтубинского муниципального района"



Картохема "Маршруты передвижения автотранспортных средств к объектам рекреации и места для размещения (стоянки) автотранспортных средств по территории природного парка "Волго-Ахтубинская пойма" в границах Фрунзенского сельского поселения Среднеахтубинского муниципального района"



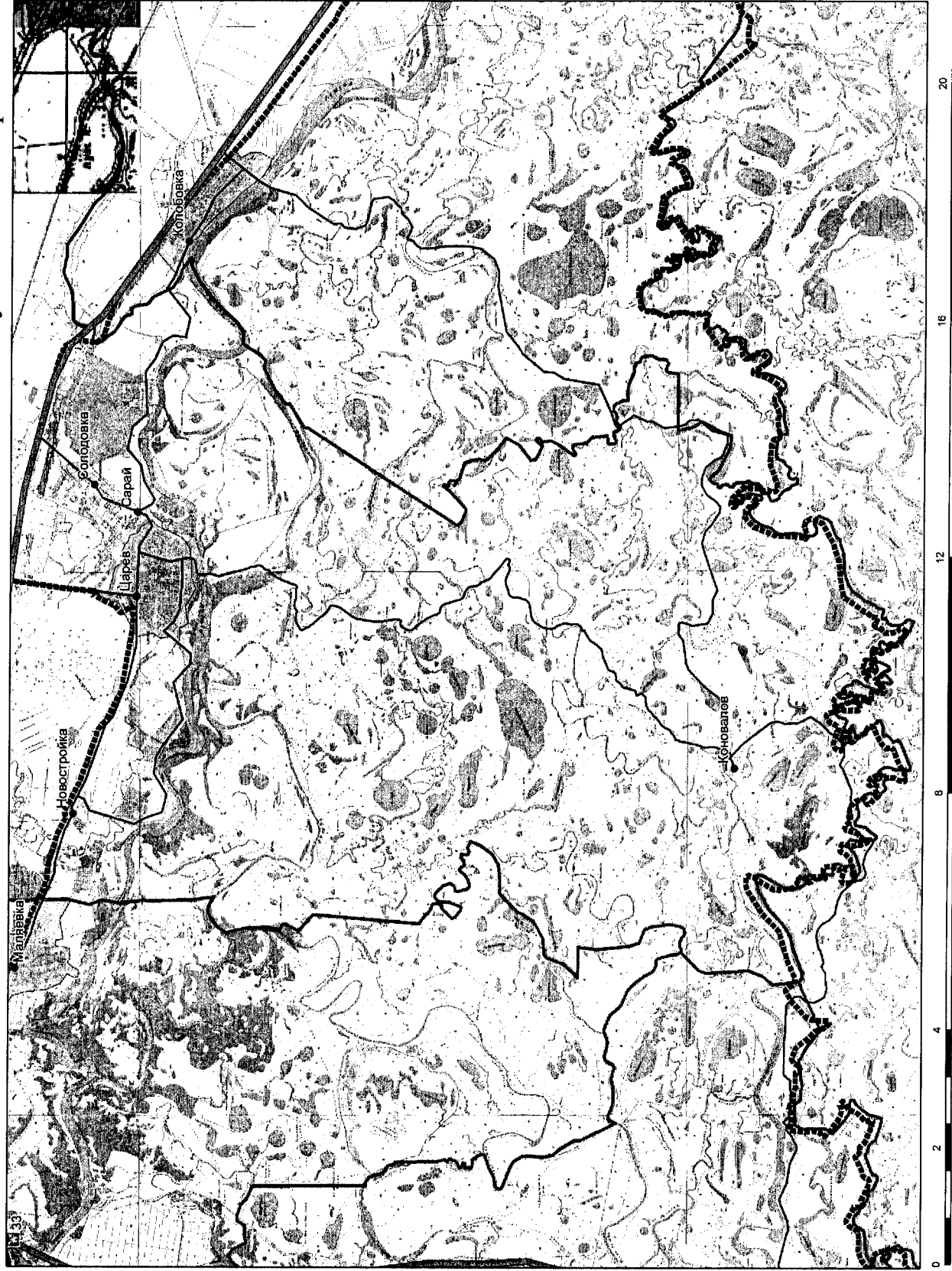
**Условные обозначения:**

- Граница природного парка
- Граница сельского поселения
- Населённые пункты
- Административный центр
- Автомобильные дороги
- регионального и муниципального значения (асфальтированные)
- Автомобильные дороги регионального и муниципального значения (грунтовые)
- Маршруты передвижения автотранспортных средств к объектам рекреации по территории природного парка
- Дачная рекреация
- Базы отдыха, санатории, объекты физической культуры и спорта
- Детские оздоровительные лагеря
- Визит-центры
- Зеленые стоянки
- Смотровые площадки

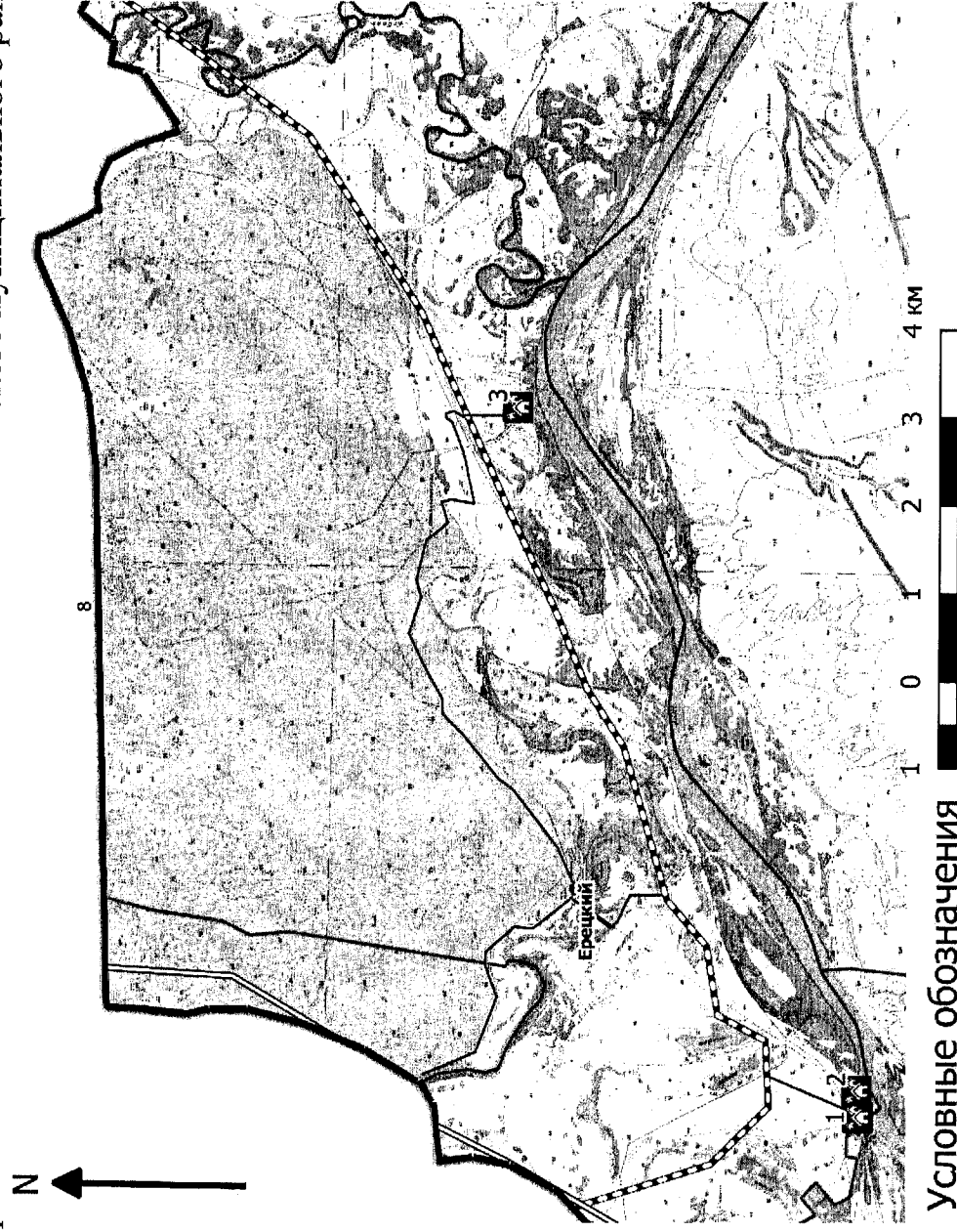




Картосхема "Маршруты передвижения автотранспортных средств к объектам рекреации и места для размещения (стоянки) автотранспортных средств по территории природного парка "Волго-Ахтубинская пойма" в границах Царевского сельского поселения Ленинского муниципального района"



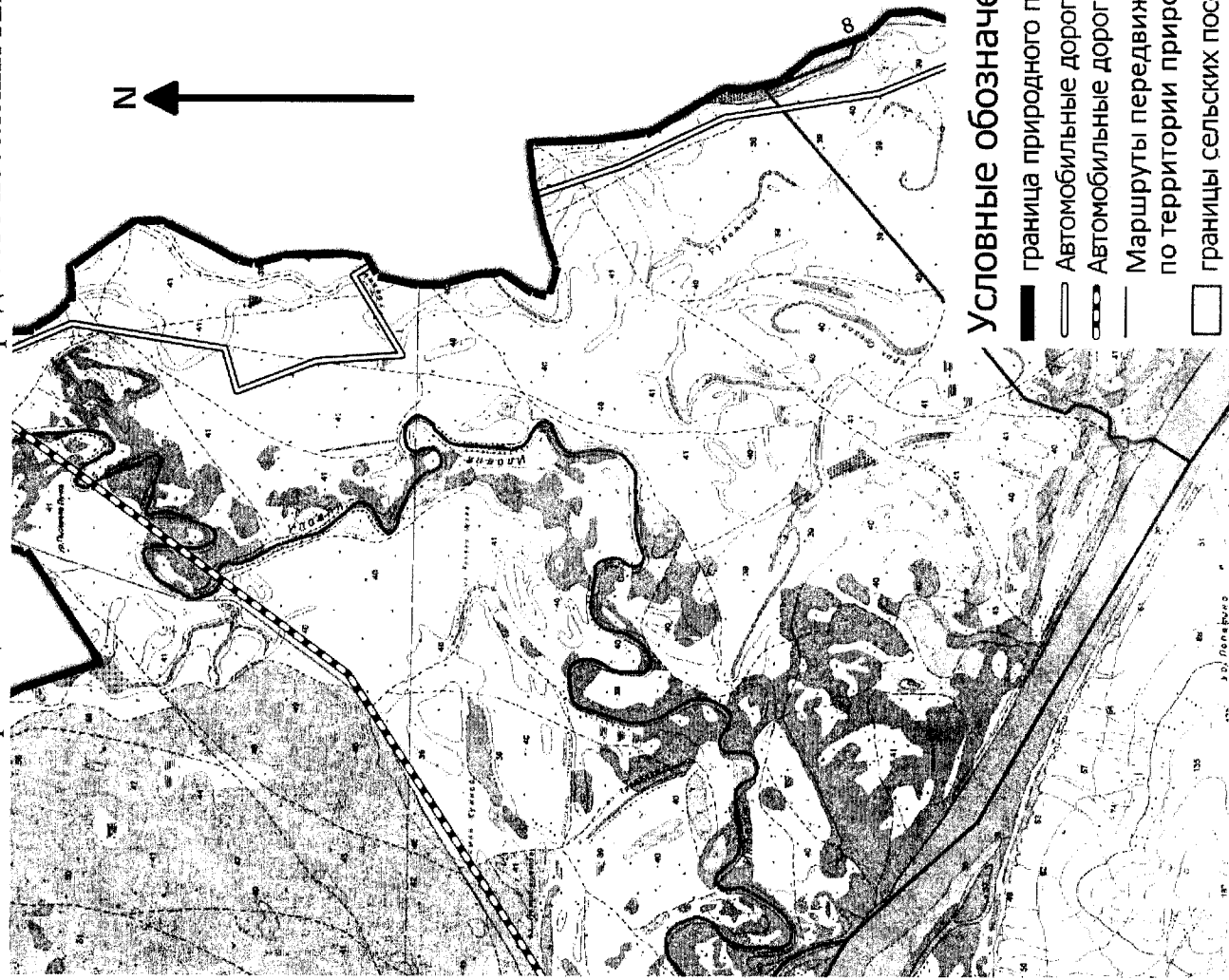
Картосхема "Маршруты передвижения автотранспортных средств к объектам рекреации и места для размещения (стоянки) автотранспортных средств по территории природного парка "Донской" в границах Авиловского сельского поселения Иловлинского муниципального района"



#### Условные обозначения

- граница природного парка
- автомобильные дороги регионального и муниципального значения (асфальтовые)
- автомобильные дороги регионального и муниципального значения (грунтовые)
- маршруты передвижения автотранспортных средств к объектам рекреации по территории природного парка
- границы сельских поселений
- Базы отдыха
- населённые пункты

Картосхема "Маршруты передвижения автотранспортных средств к объектам рекреации и места для размещения (стоянки) автотранспортных средств по территории природного парка "Донской" в границах Иловлинского городского поселения Иловлинского муниципального района"



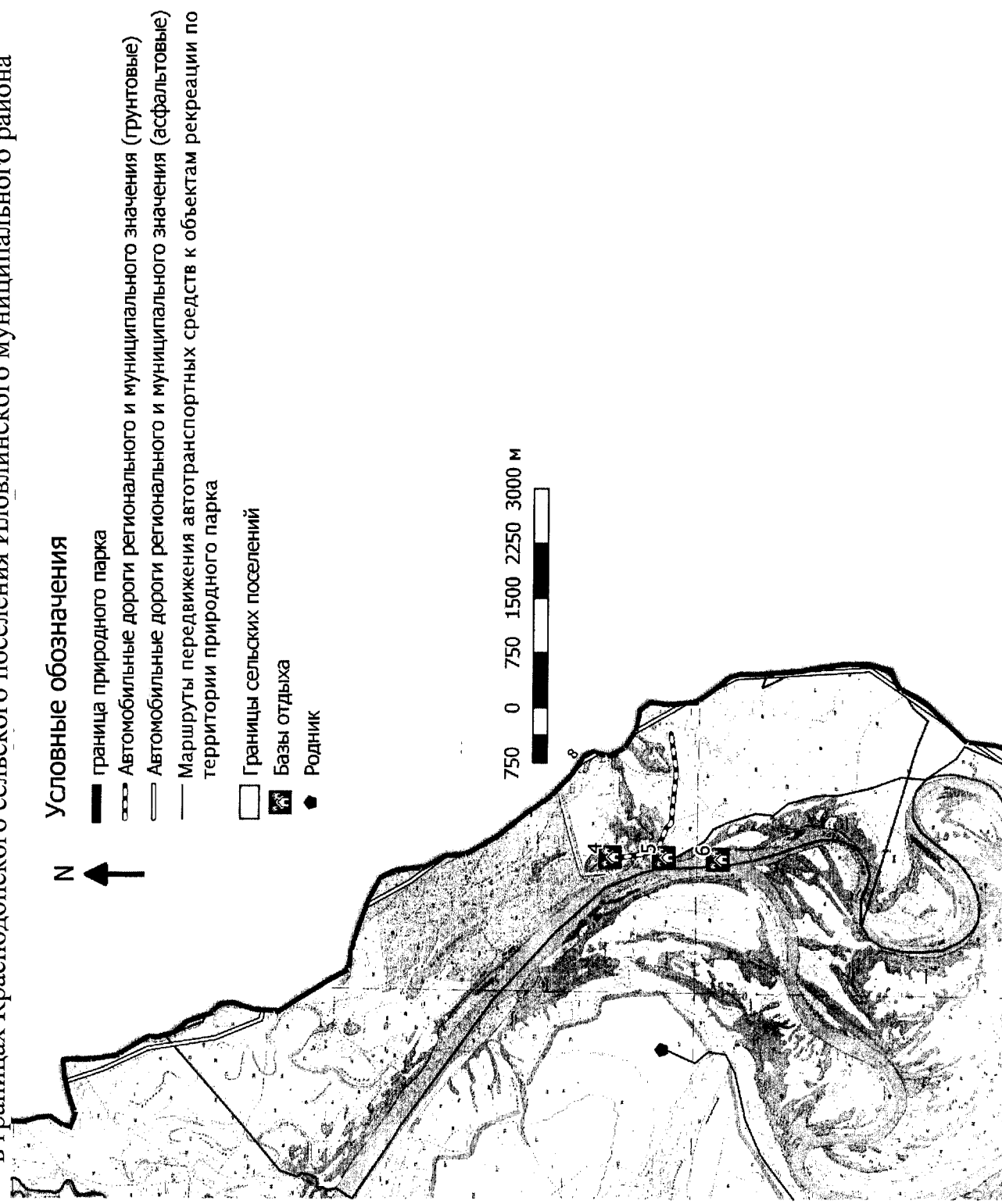
Картосхема "Маршруты передвижения автотранспортных средств к объектам рекреации и места для размещения (стоянки) автотранспортных средств по территории природного парка "Донской" в границах Качалинского сельского поселения Иловлинского муниципального района"



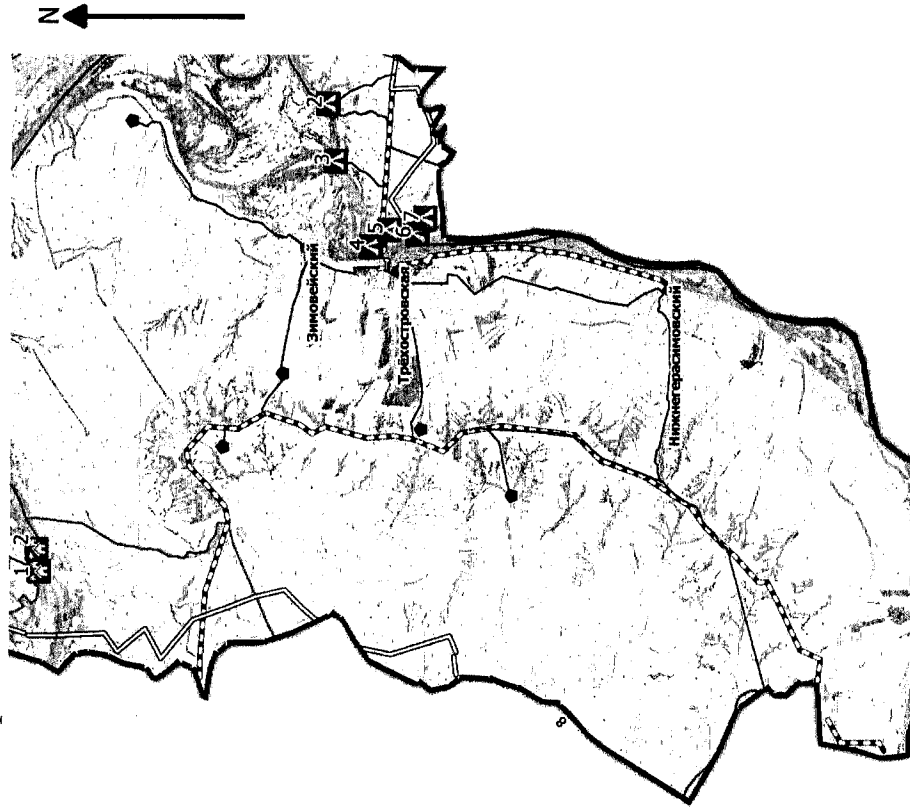
#### Условные обозначения

- граница природного парка
- Автомобильные дороги регионального и муниципального значения (грунтовые)
- Автомобильные дороги регионального и муниципального значения (асфальтовые)
- Маршруты передвижения автотранспортных средств к объектам рекреации по территории природного парка
- границы сельских поселений
- ▲ Зеленые стоянки

Картосхема "Маршруты передвижения автотранспортных средств к объектам рекреации и места для размещения (стоянки) автотранспортных средств по территории природного парка "Донской" в границах Краснодарского сельского поселения Иловлинского муниципального района"



Картосхема "Маршруты передвижения автотранспортных средств к объектам рекреации и места для размещения (стоянки) автотранспортных средств по территории природного парка "Донской" в границах Трехостровского сельского поселения Иловлинского муниципального района"

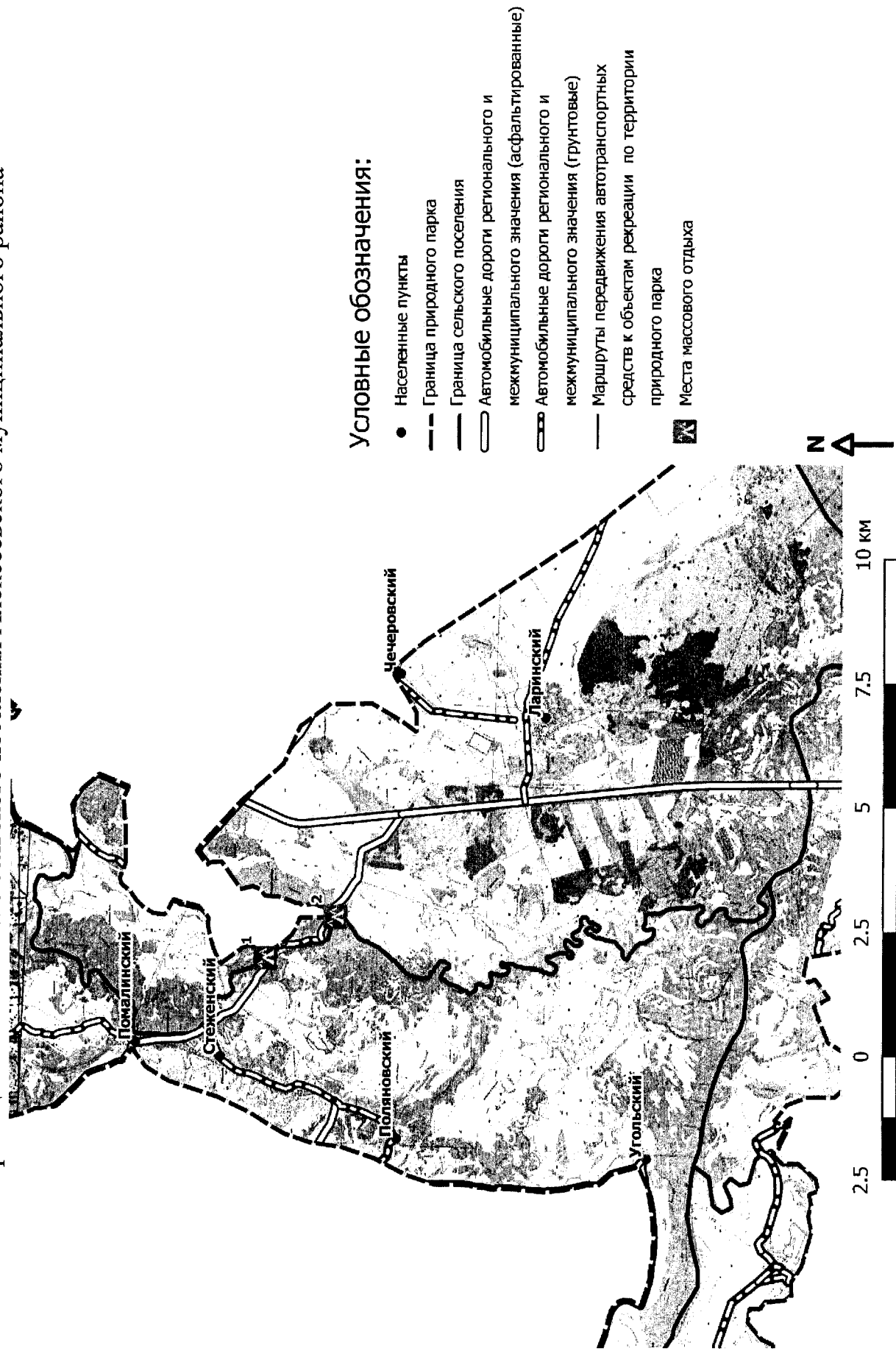


#### Условные обозначения



- граница природного парка
- автомобильные дороги регионального и муниципального значения (асфальтовые)
- автомобильные дороги регионального и муниципального значения (грунтовые)
- Маршруты передвижения автотранспортных средств к объектам рекреации по территории природного парка
- Границы сельских поселений
- Базы отдыха
- ▲ Зеленые стоянки
- Родник
- Населённые пункты

Картосхема "Маршруты передвижения автотранспортных средств к объектам рекреации и места для размещения (стоянки) автотранспортных средств по территории природного парка "Нижнехоперский" в границах Алексеевского сельского поселения Алексеевского муниципального района"



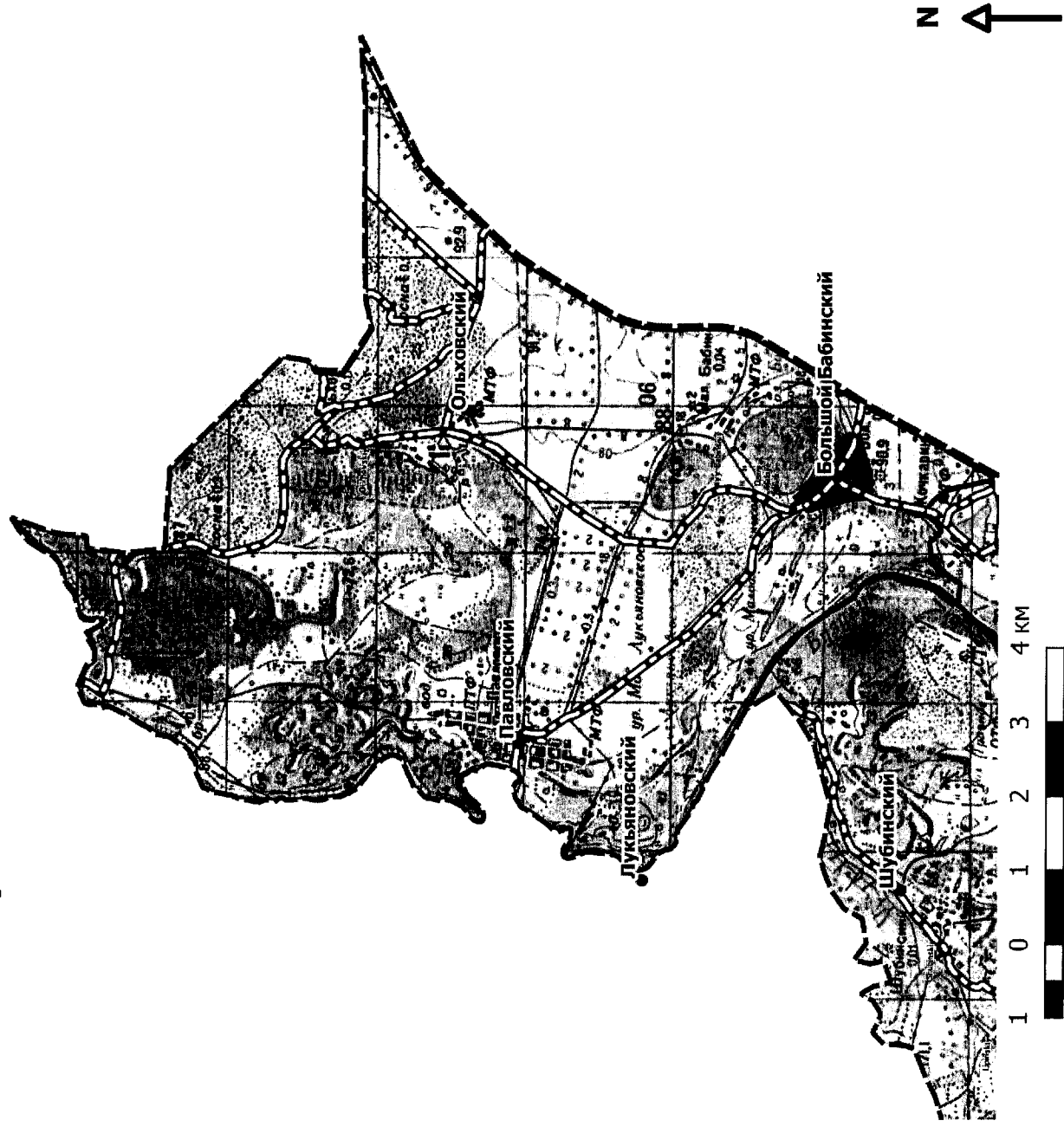


Картосхема "Маршруты передвижения автотранспортных средств к объектам рекреации и места для размещения (стоянки) автотранспортных средств по территории природного парка "Нижнехоперский" в границах Аржановского сельского поселения Алексеевского муниципального района"

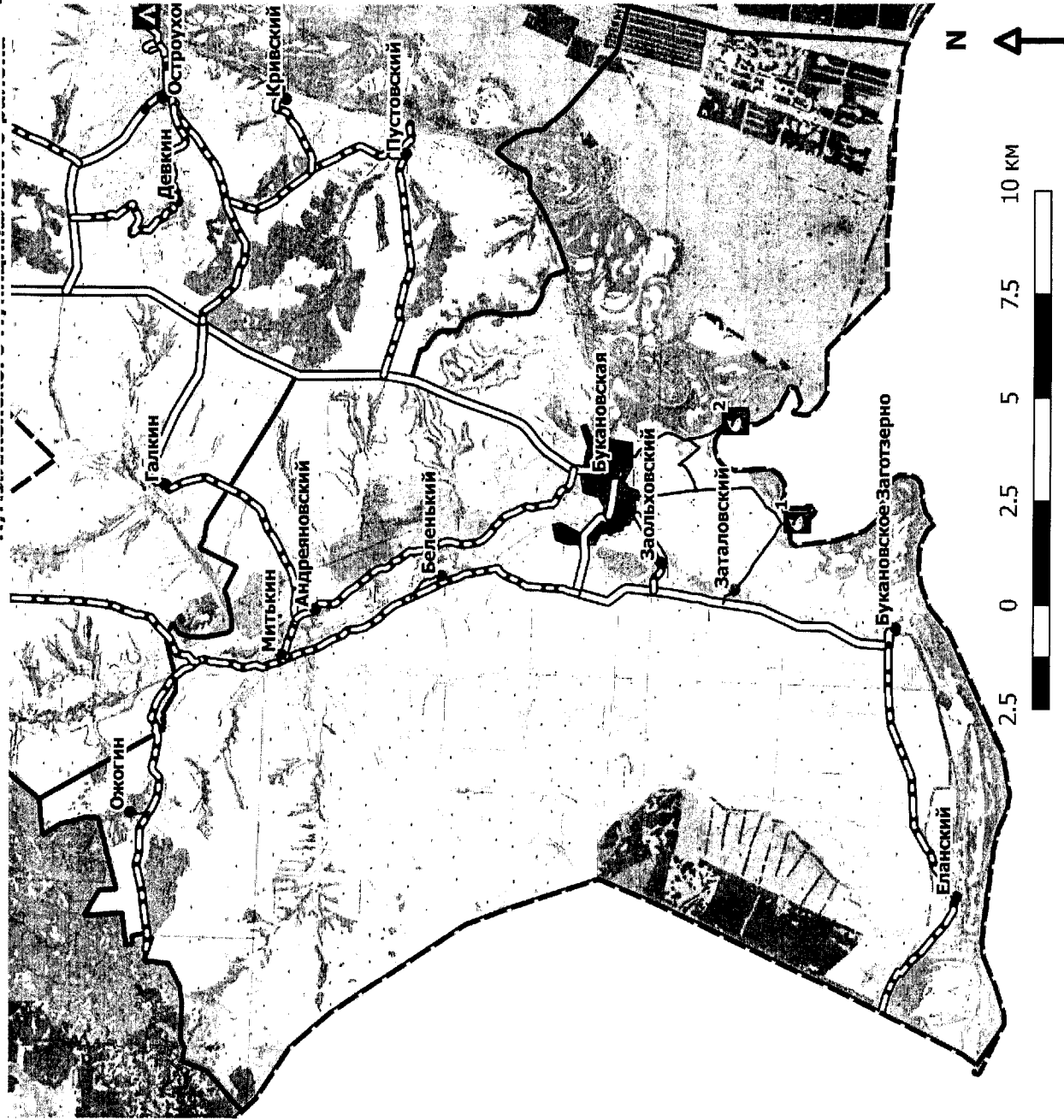




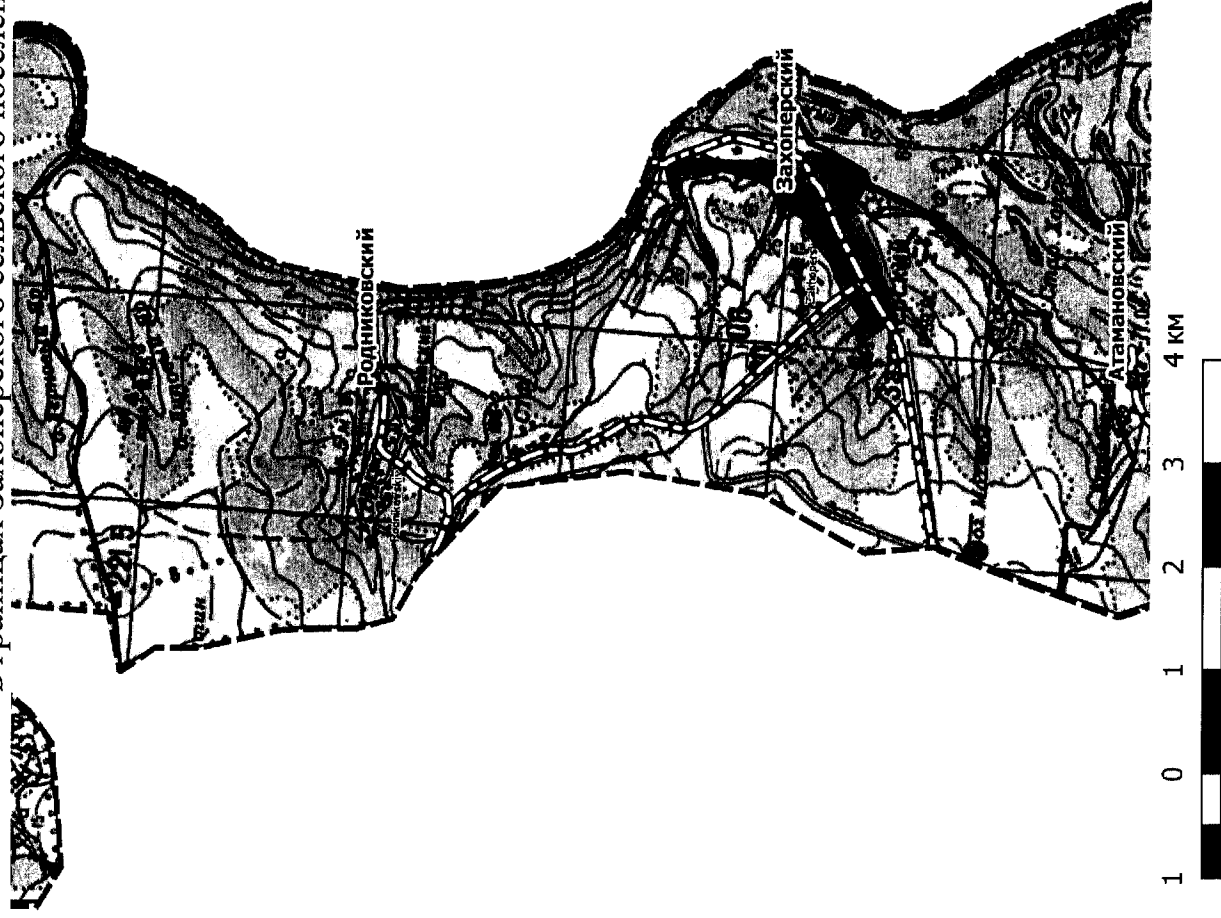
Картосхема "Маршруты передвижения автотранспортных средств к объектам рекреации и места для размещения (стоянки) автотранспортных средств по территории природного парка "Нижнехоперский" в границах Большешабинского сельского поселения Алексеевского муниципального района"



Картохема "Маршруты передвижения автотранспортных средств к объектам рекреации и места для размещения (стоянки) автотранспортных средств по территории природного парка "Нижнехоперский" в границах Букановского сельского поселения Кумьшженского муниципального района"



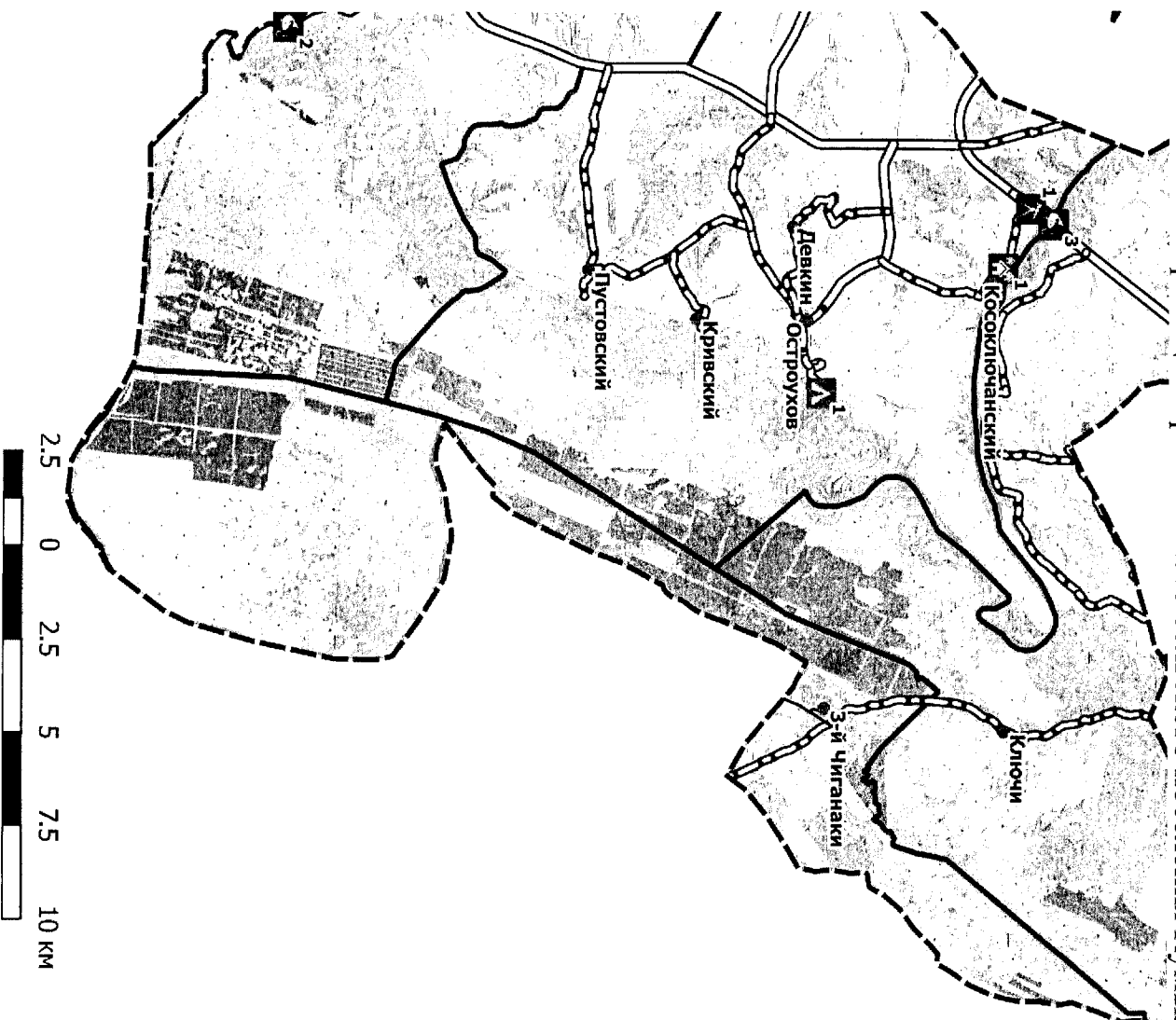
Картосхема "Маршруты передвижения автотранспортных средств к объектам рекреации и места для размещения (стоянки) автотранспортных средств по территории природного парка "Нижнехоперский" в границах Захоперского сельского поселения Нехаевского муниципального района"



### Условные обозначения:

- Населенные пункты
- Граница природного парка
- Граница сельского поселения
- Автомобильные дороги регионального и межмуниципального значения (асфальтированные)
- Автомобильные дороги регионального и межмуниципального значения (грунтовые)
- Маршруты передвижения автотранспортных средств к объектам рекреации по территории природного парка
- Административный центр

Картограмма "Маршруты передвижения автотранспортных средств к объектам рекреации и места для размещения (стоянки) автотранспортных средств по территории природного парка "Нижнехоперский" в границах Красноярского сельского поселения Кумылженского муниципального района"



### Условные обозначения:

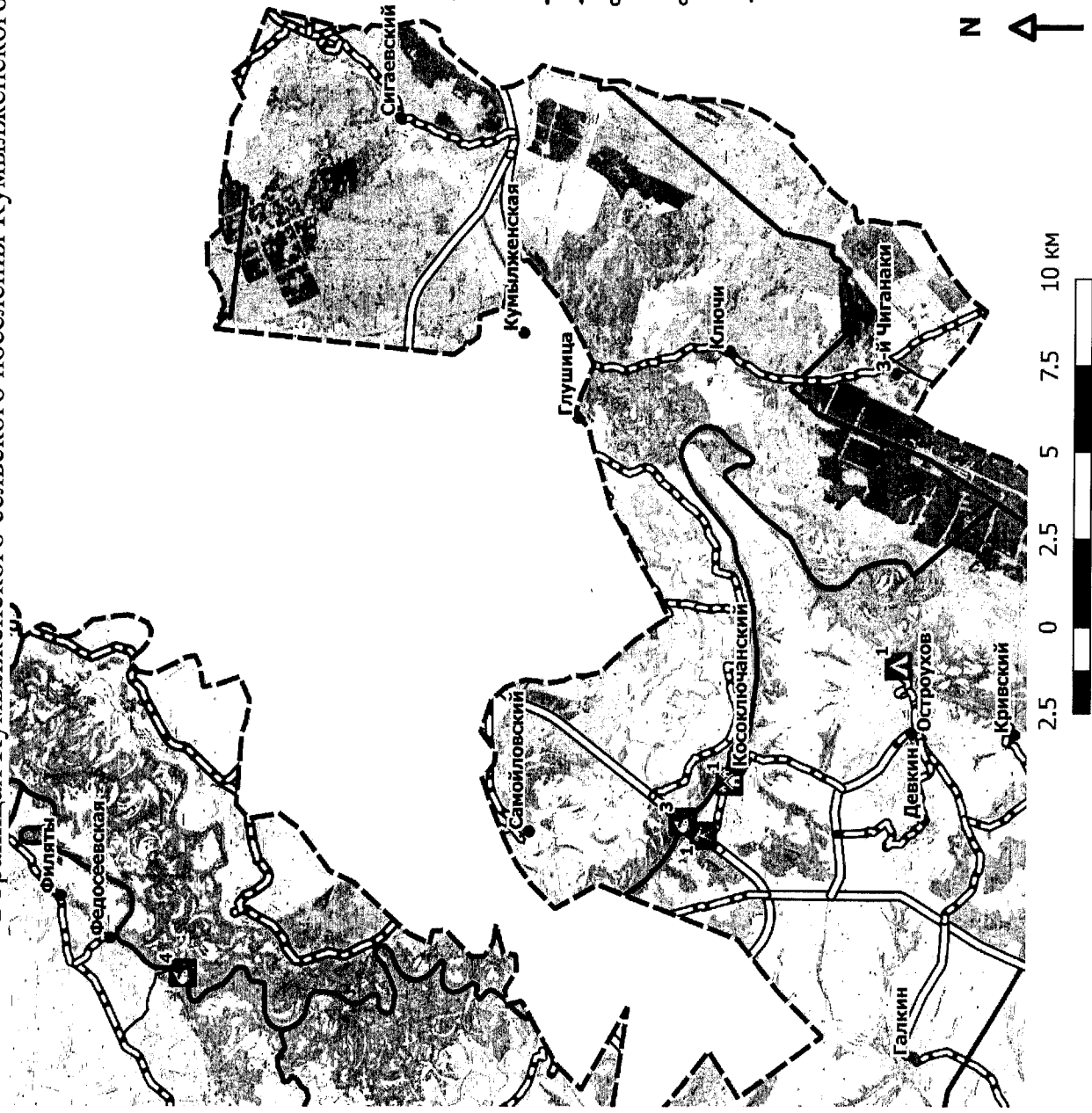
- Населенные пункты
- Граница природного парка
- Граница сельского поселения
- ▭ Автомобильные дороги регионального и межмуниципального значения (асфальтированные)
- ▭ Автомобильные дороги регионального и межмуниципального значения (грунтовые)
- Маршруты передвижения автотранспортных средств к объектам рекреации по территории природного парка
- ▲ Зелёные стоянки
- ▭ Места массового отдыха
- ▭ Базы отдыха, туристические базы, санатории, объекты физической культуры и спорта
- ▭ Смотровые площадки

N

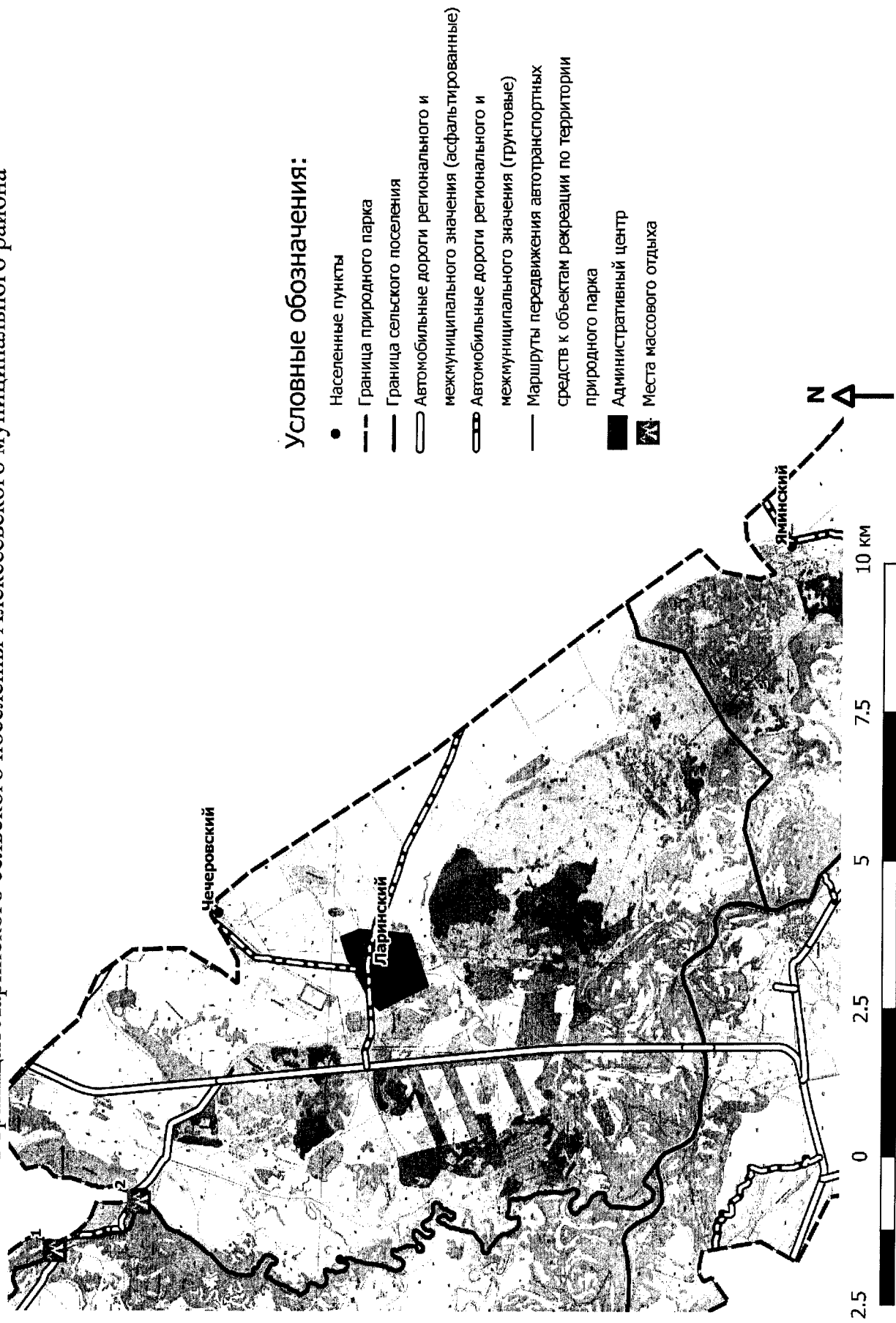


2.5 0 2.5 5 7.5 10 км

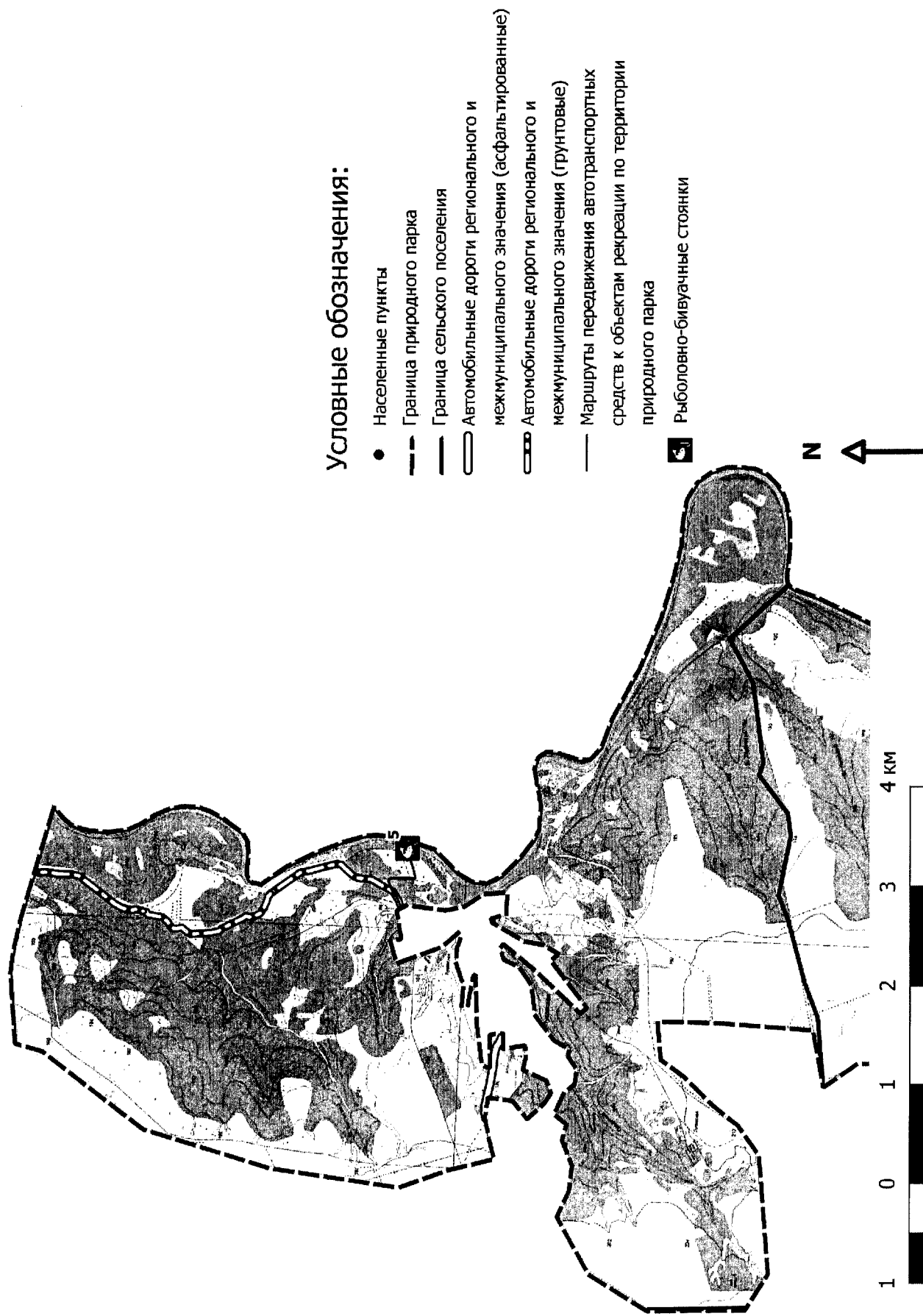
Картохема "Маршруты передвижения автотранспортных средств к объектам рекреации и места для размещения (стоянки) автотранспортных средств по территории природного парка "Нижнехоперский" в границах Кумылженского сельского поселения Кумылженского муниципального района"



Картохема "Маршруты передвижения автотранспортных средств к объектам рекреации и места для размещения (стоянки) автотранспортных средств по территории природного парка "Нижнехоперский" в границах Ларинского сельского поселения Алексеевского муниципального района"

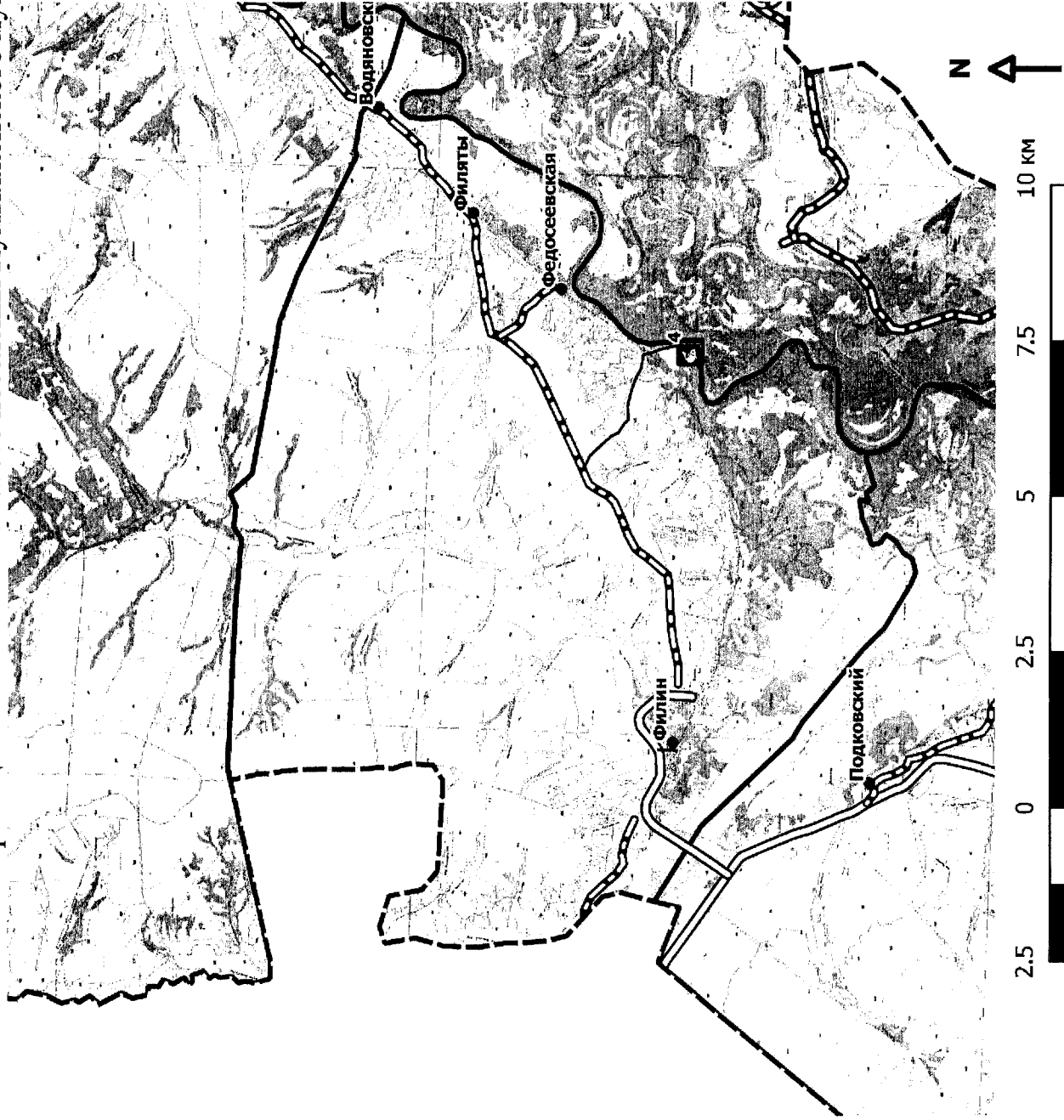


Картохема "Маршруты передвижения автотранспортных средств к объектам рекреации и места для размещения (стоянки) автотранспортных средств по территории природного парка "Нижнехоперский" в границах Луковского сельского поселения Нехаевского муниципального района"



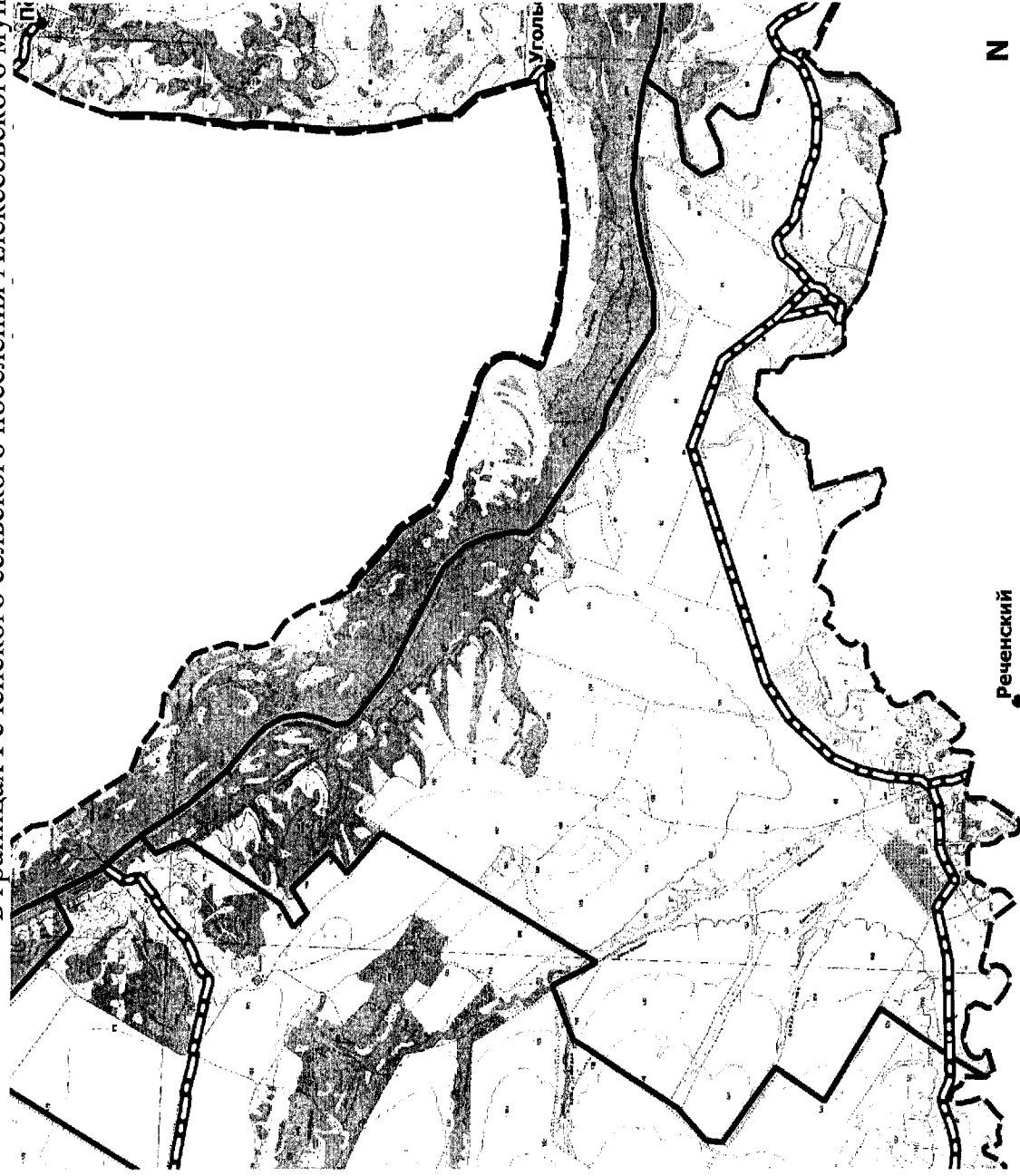


Картосхема "Рекреационное использование территории природного парка "Нижнехоперский"  
в границах Поповского сельского поселения Кумылженского муниципального района"






Картосхема "Рекреационное использование территории природного парка "Нижнехоперский" в границах Реченского сельского поселения Алексеевского муниципального района"

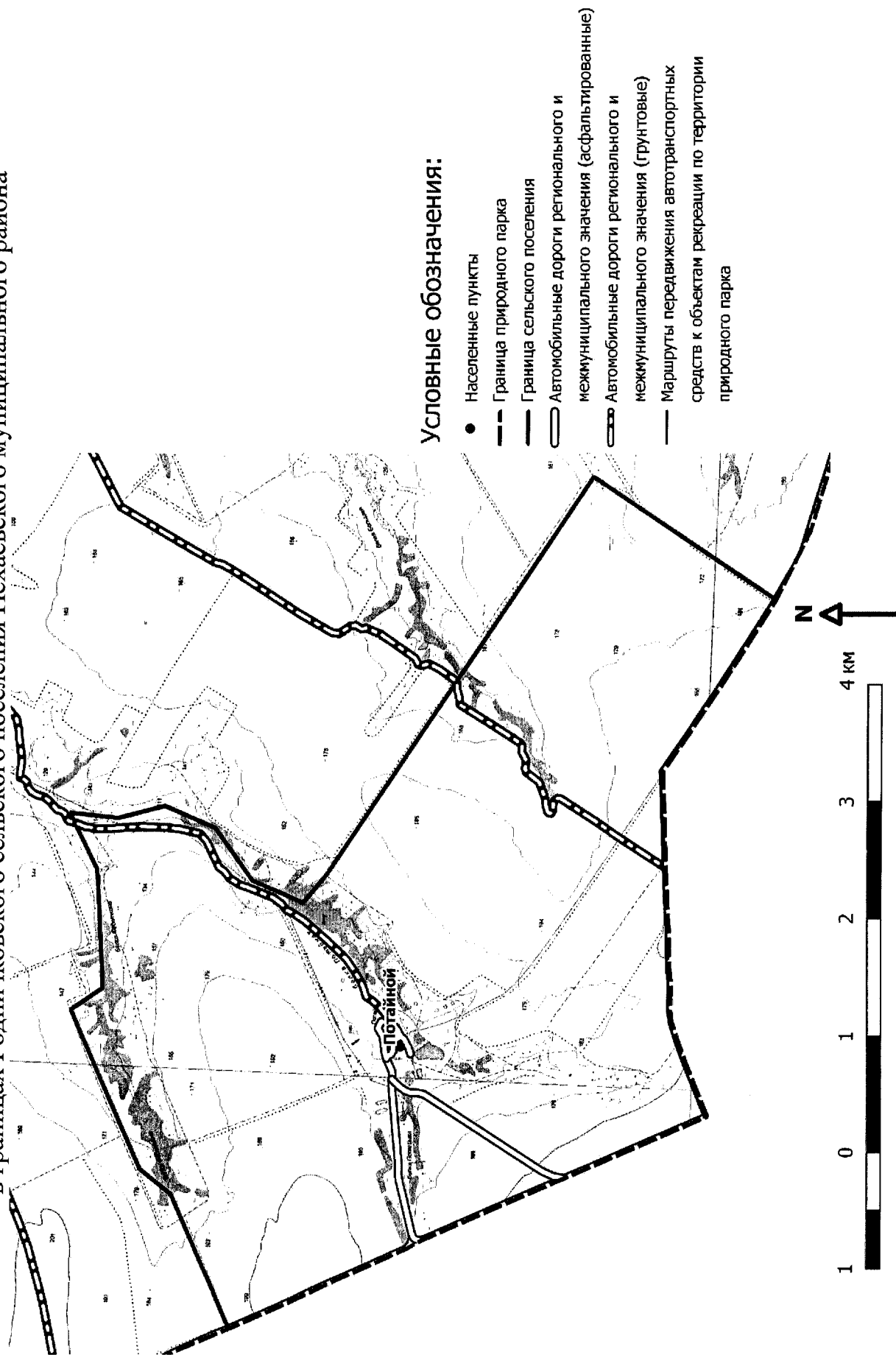


Условные обозначения:

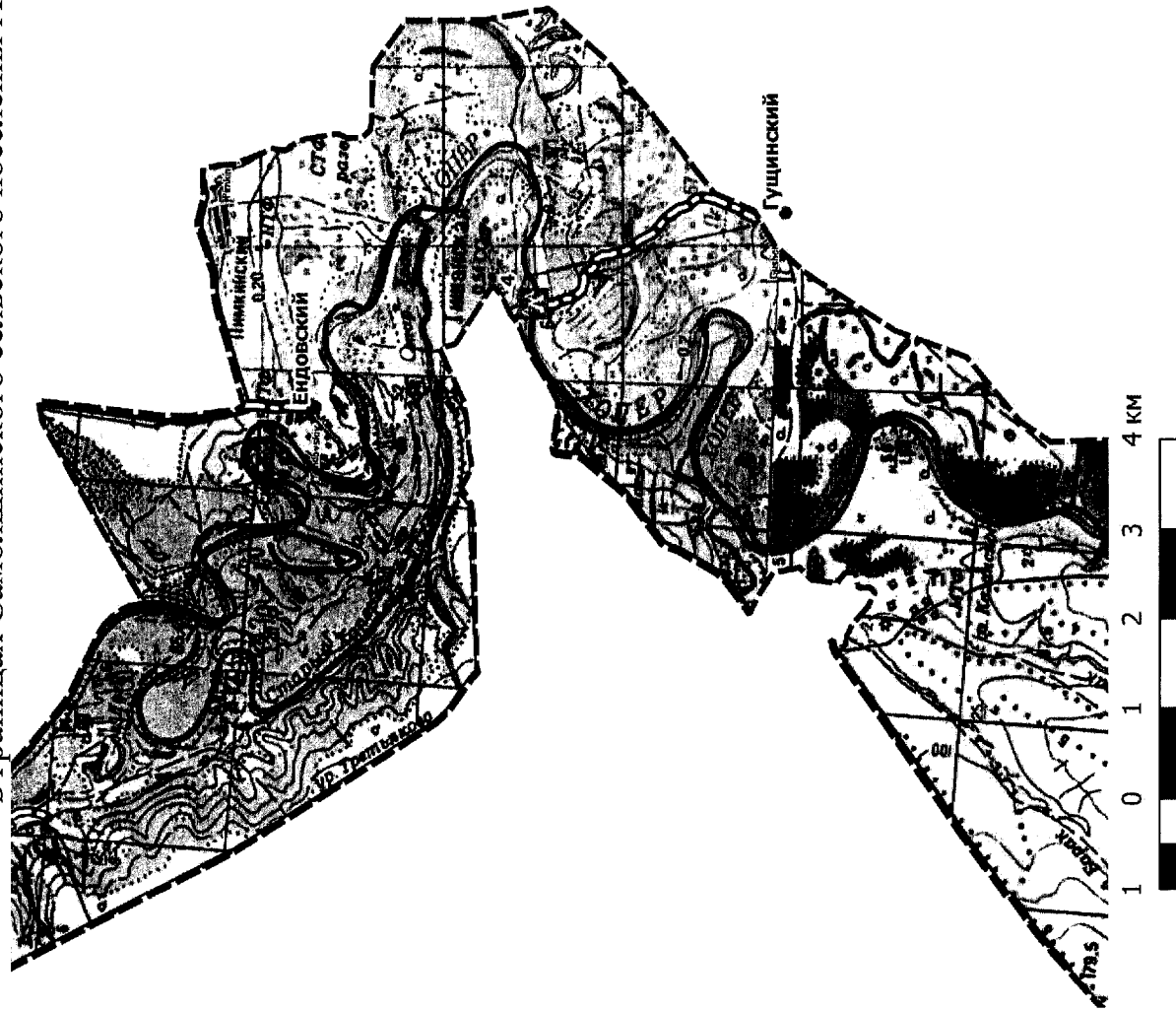
- Населенные пункты
- Граница природного парка
- Граница сельского поселения
- Автомобильные дороги регионального и межмуниципального значения (асфальтированные)
- Автомобильные дороги регионального и межмуниципального значения (грунтовые)
- Маршруты передвижения автотранспортных средств к объектам рекреации по территории природного парка



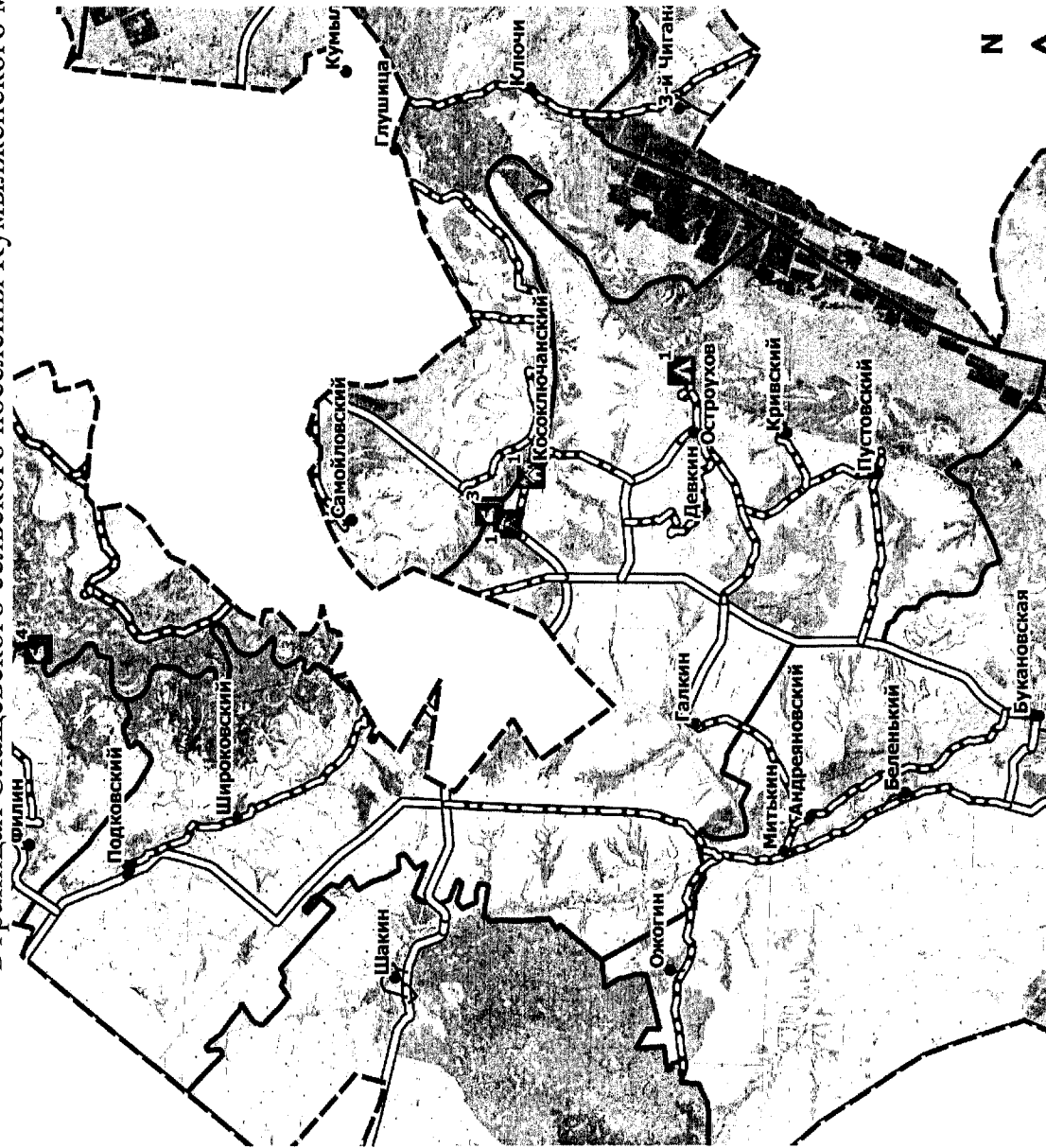
Картохема "Маршруты передвижения автотранспортных средств к объектам рекреации и места для размещения (стоянки) автотранспортных средств по территории природного парка "Нижнехоперский" в границах Родничковского сельского поселения Нехаевского муниципального района"



Картосхема "Маршруты передвижения автотранспортных средств к объектам рекреации и места для размещения (стоянки) автотранспортных средств по территории природного парка "Нижнехоперский" в границах Самолшинского сельского поселения Алексеевского муниципального района"



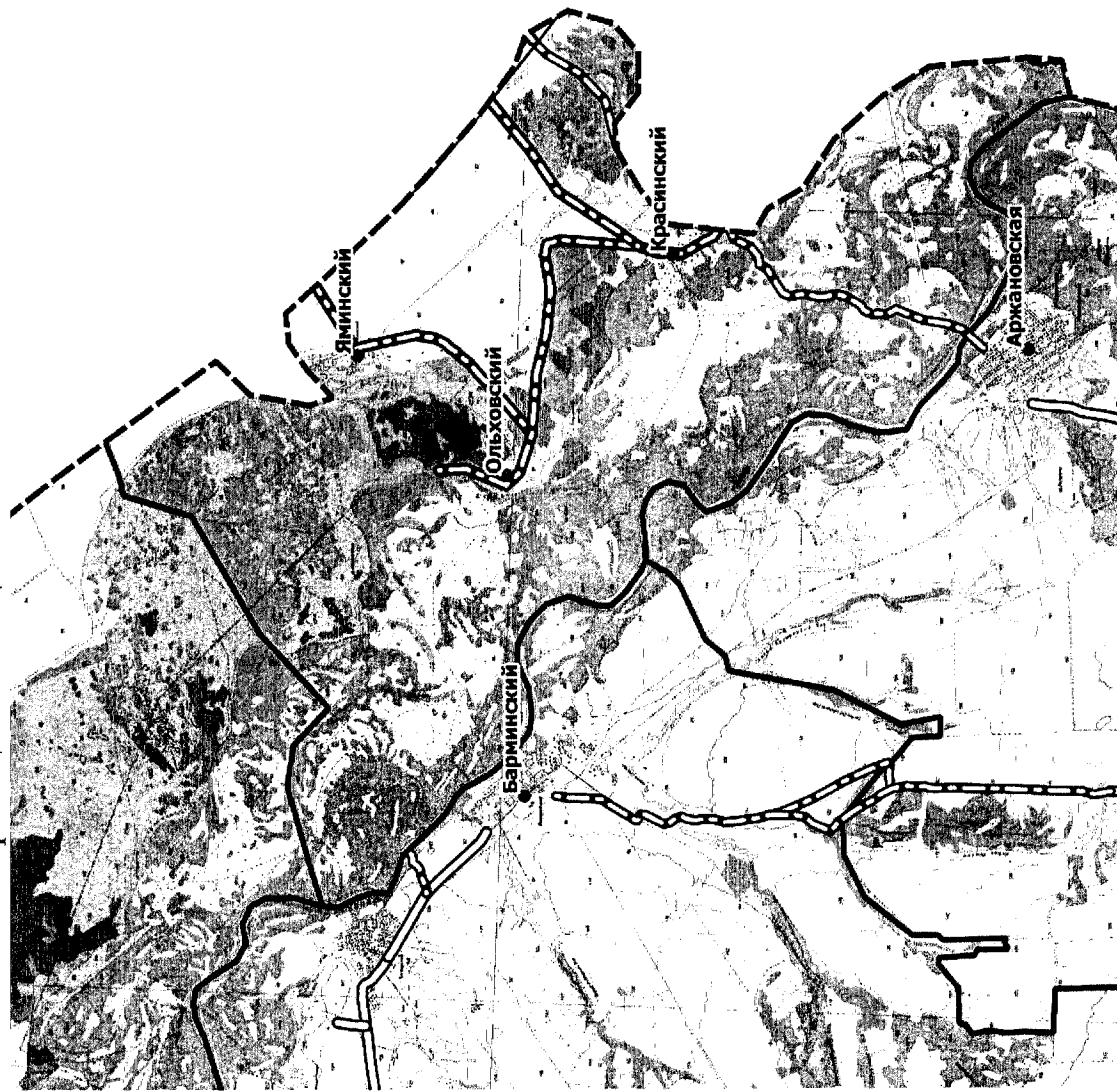
Картохема "Маршруты передвижения автотранспортных средств к объектам рекреации и места для размещения (стоянки) автотранспортных средств по территории природного парка "Нижнехоперский" в границах Слащевского сельского поселения Кумылженского муниципального района"



### Условные обозначения:

- Населенные пункты
- Граница природного парка
- Граница сельского поселения
- ▭ Автомобильные дороги регионального и межмуниципального значения (асфальтированные)
- ▭ Автомобильные дороги регионального и межмуниципального значения (грунтовые)
- Маршруты передвижения автотранспортных средств к объектам рекреации по территории природного парка
- ▲ Зелёные стоянки
- ▲ Места массового отдыха
- ▲ Базы отдыха, туристические базы, санатории, объекты физической культуры и спорта
- ▲ Смотровые площадки
- ▲ Рыболовно-бивуачные стоянки

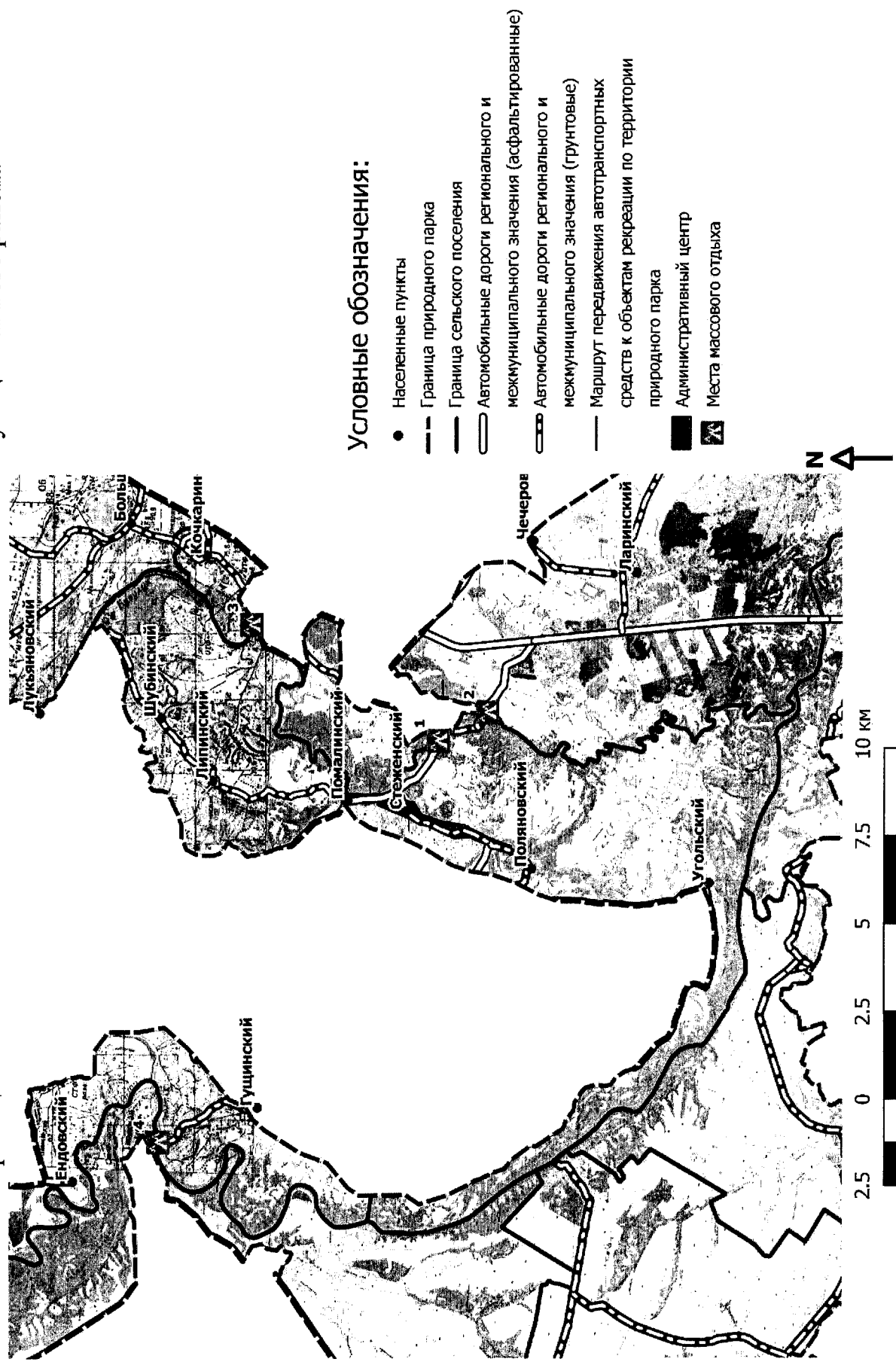
Картохема "Маршруты передвижения автотранспортных средств к объектам рекреации и места для размещения (стоянки) автотранспортных средств по территории природного парка "Нижнехоперский" в границах Солонцовского сельского поселения Алексеевского муниципального района"




#### Условные обозначения:

- Населенные пункты
- Граница природного парка
- Граница сельского поселения
- ▭ Автомобильные дороги регионального и межмуниципального значения (асфальтированные)
- ▭ Автомобильные дороги регионального и межмуниципального значения (грунтовые)
- Маршруты передвижения автотранспортных средств к объектам рекреации по территории природного парка

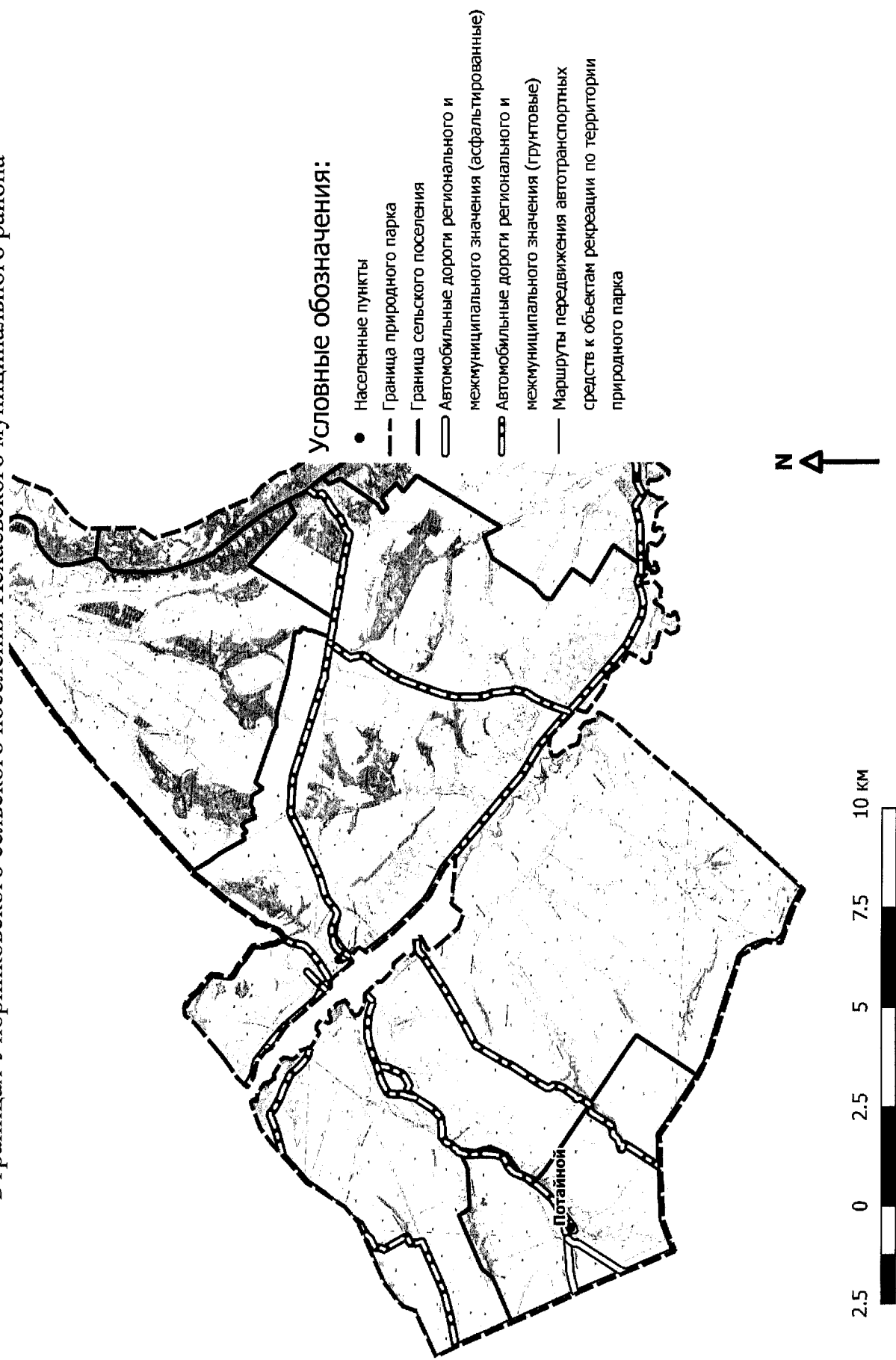
Картосхема "Маршруты передвижения автотранспортных средств к объектам рекреации и места для размещения (стоянки) автотранспортных средств по территории природного парка "Нижнехоперский" в границах Стеженского сельского поселения Алексеевского муниципального района"



Картосхема "Маршруты передвижения автотранспортных средств к объектам рекреации и места для размещения (стоянки) автотранспортных средств по территории природного парка "Нижнехоперский" в границах Тишанского сельского поселения Нехаевского муниципального района"

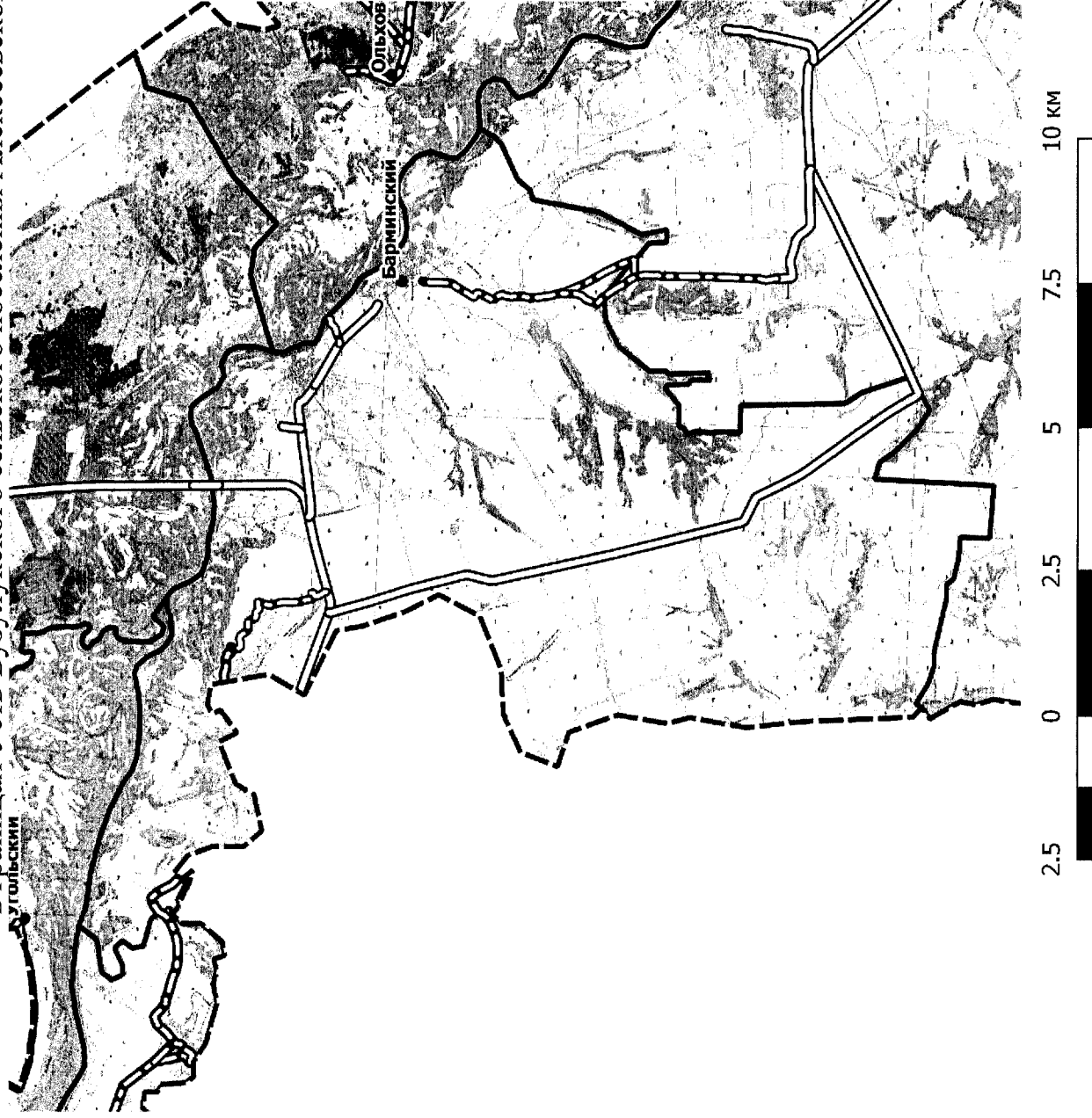


Картосхема "Маршруты передвижения автотранспортных средств к объектам рекреации и места для размещения (стоянки) автотранспортных средств по территории природного парка "Нижнехоперский" в границах Упорниковского сельского поселения Нехаевского муниципального района"

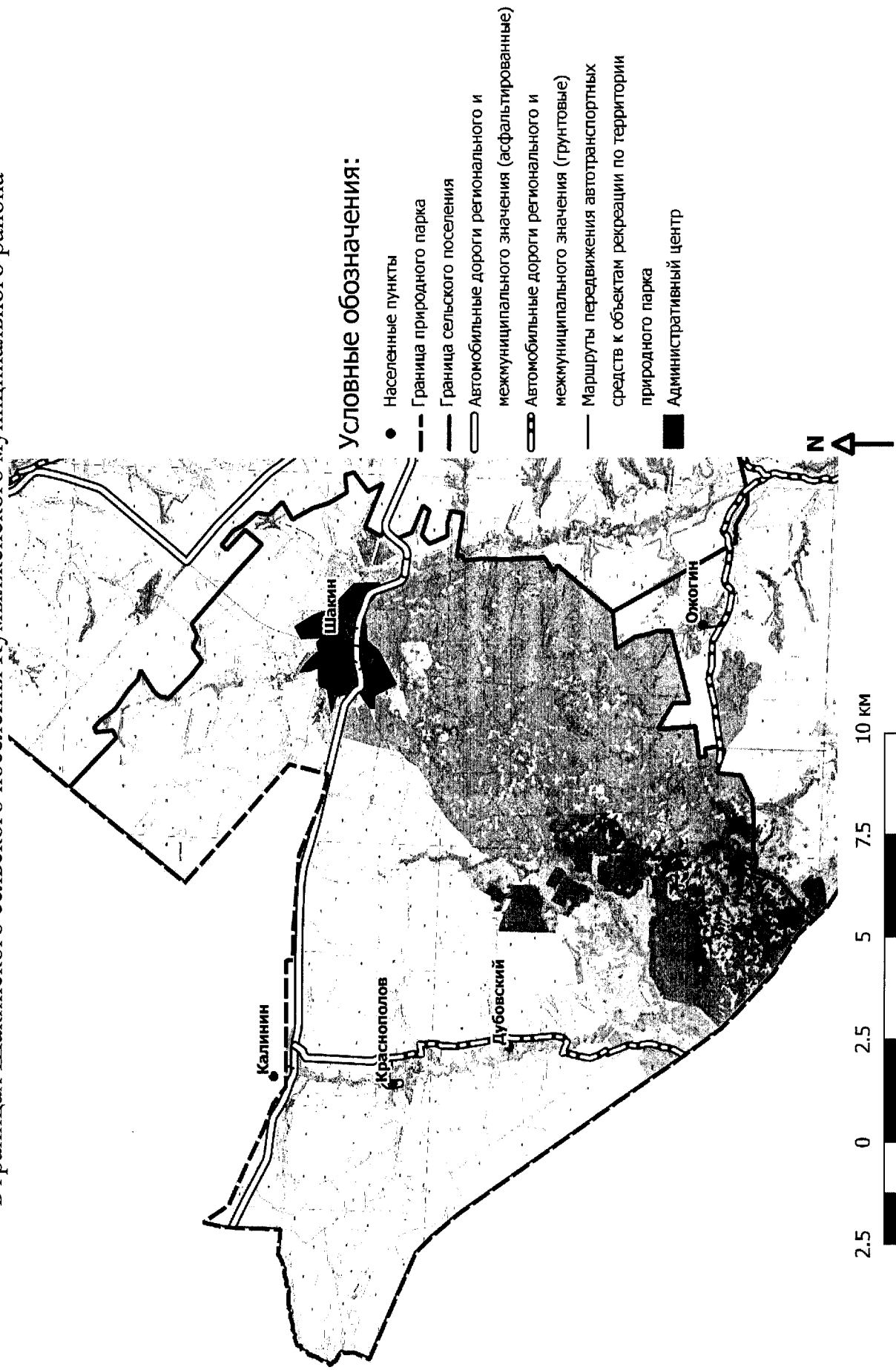




Картосхема "Маршруты передвижения автотранспортных средств к объектам рекреации и места для размещения (стоянки) автотранспортных средств по территории природного парка "Нижнехоперский" в границах Усть-Бузулукского сельского поселения Алексеевского муниципального района"



Картосхема "Маршруты передвижения автотранспортных средств к объектам рекреации и места для размещения (стоянки) автотранспортных средств по территории природного парка "Нижнехоперский" в границах Шакинского сельского поселения Кумылженского муниципального района"



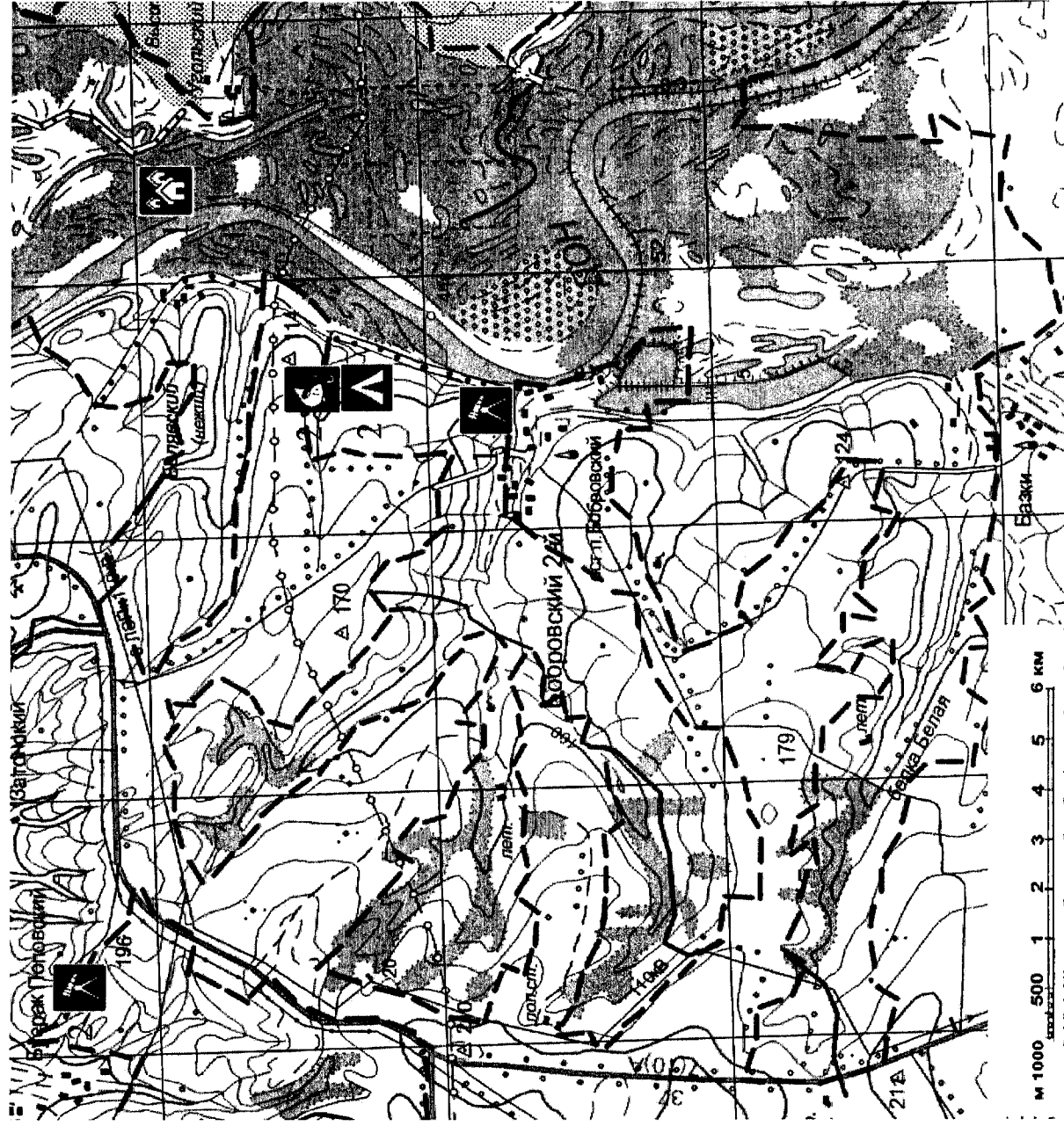
Картохема "Маршруты передвижения автотранспортных средств к объектам рекреации и места для размещения (стоянки) автотранспортных средств по территории природного парка "Нижнехоперский" в границах Яминского сельского поселения Алексеевского муниципального района"



### Условные обозначения:

- Населенные пункты
- Граница природного парка
- Граница сельского поселения
- ▭ Автомобильные дороги регионального и межмуниципального значения (асфальтированные)
- ▭ Автомобильные дороги регионального и межмуниципального значения (грунтовые)
- Маршруты передвижения автотранспортных средств к объектам рекреации по территории природного парка
- ▭ Места массового отдыха

Картохема "Маршруты передвижения автотранспортных средств к объектам рекреации и места для размещения (стоянки) автотранспортных средств по территории природного парка "Усть-Медведицкий" в границах Бобровского сельского поселения Серафимовичского муниципального района"



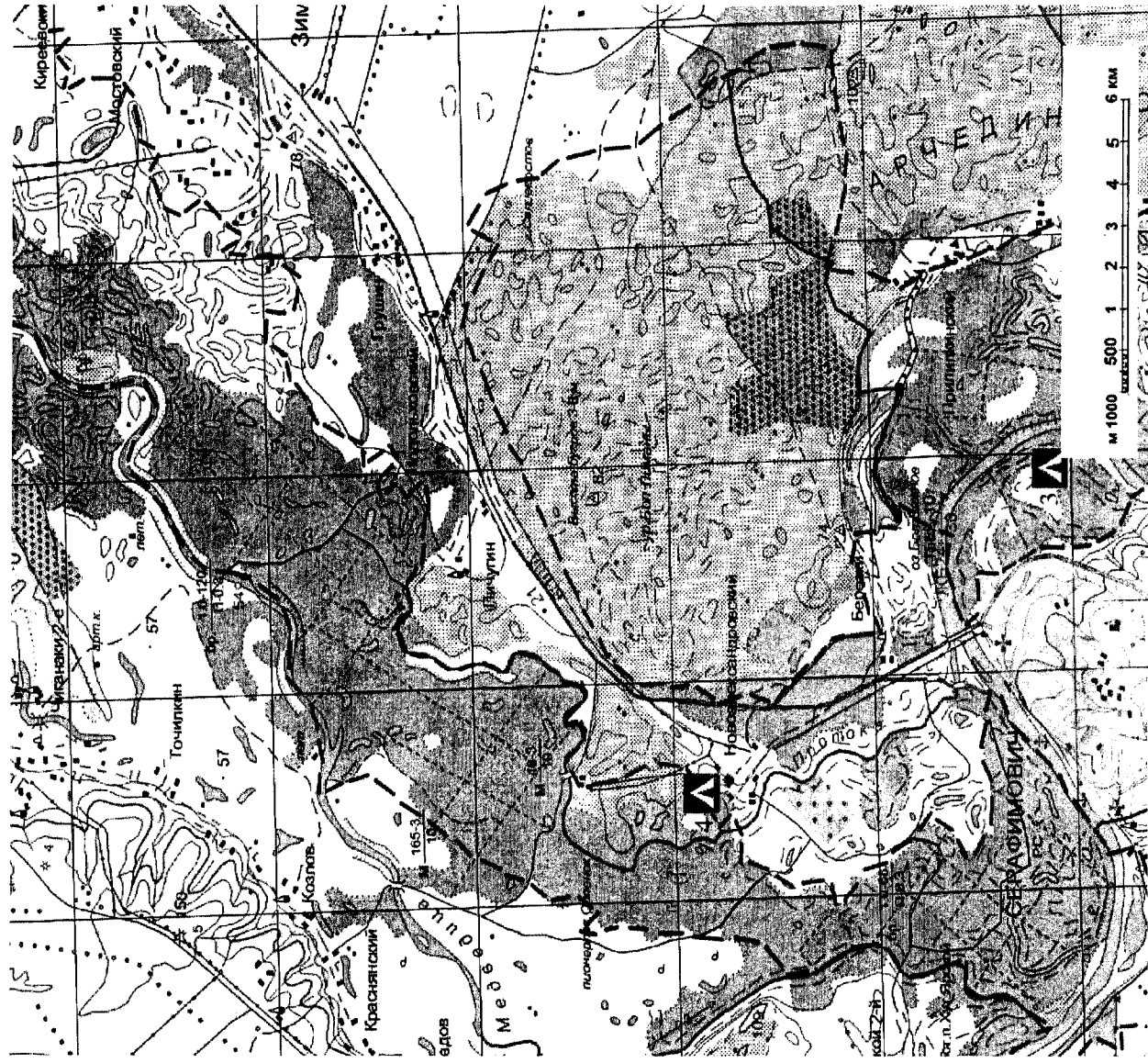
### Условные обозначения:

- Граница природного парка
- Граница сельского поселения
- ▭ Автомобильные дороги регионального и межмуниципального значения (асфальтированные)
- ▭ Автомобильные дороги регионального и межмуниципального значения (грунтовые)
- Маршруты передвижения автотранспортных средств к объектам рекреации по территории природного парка
- ▲ Зелёные стоянки
- ▲ Базы отдыха
- ▲ Смотровые площадки
- ▲ Рыболовно-бивачные стоянки
- Населённые пункты





Картохема "Маршруты передвижения автотранспортных средств к объектам рекреации и места для размещения (стоянки) автотранспортных средств по территории природного парка "Усть-Медведицкий" в границах Зимняцкого сельского поселения Серафимовичского муниципального района"



### Условные обозначения:

- Граница природного парка
- Граница сельского поселения
- == Автомобильные дороги регионального и межмуниципального значения (асфальтированные)
- == Автомобильные дороги регионального и межмуниципального значения (грунтовые)
- Маршруты передвижения автотранспортных средств к объектам рекреации по территории природного парка
- ▲ Зеленые стоянки
- ▲ Базы отдыха
- ▲ Смотровые площадки
- ▲ Рыболовно-бивуачные стоянки
- Населённые пункты




Картограмма "Маршруты передвижения автотранспортных средств к объектам рекреации и места для размещения (стоянки) автотранспортных средств по территории природного парка "Усть-Медведицкий" в границах Клетско-Почтовского сельского поселения Серафимовичского муниципального района"



### Условные обозначения:

- Граница природного парка
- Граница сельского поселения
- Автомобильные дороги регионального и межмуниципального значения (асфальтированные)
- Автомобильные дороги регионального и межмуниципального значения (грунтовые)
- Маршруты передвижения автотранспортных средств к объектам рекреации по территории природного парка
- ▲ Зелёные стоянки
- ▲ Базы отдыха
- ▲ Смотровые площадки
- ▲ Рыболовно-бивуачные стоянки
- Населённые пункты

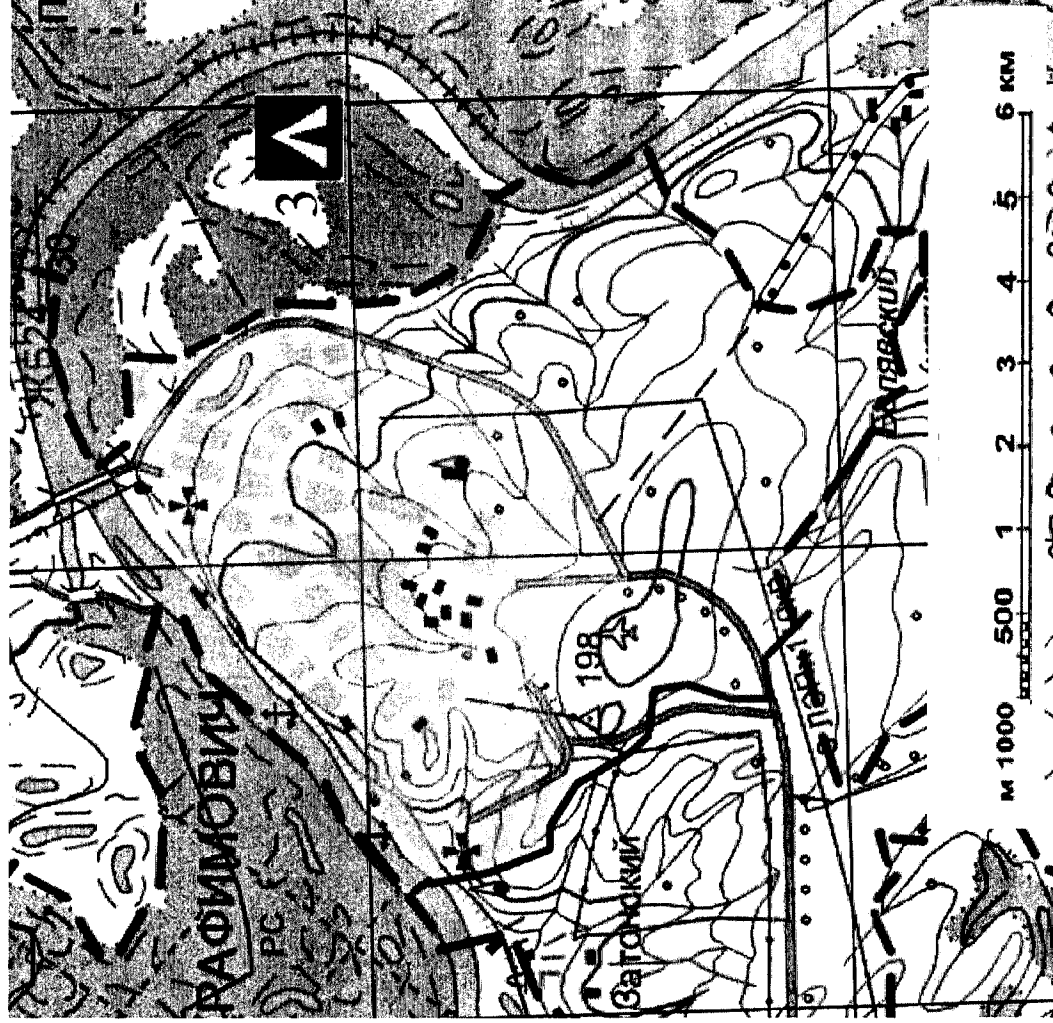
Картохема "Маршруты передвижения автотранспортных средств к объектам рекреации и места для размещения (стоянки) автотранспортных средств по территории природного парка "Усть-Медведицкий" в границах Отроженского сельского поселения Серафимовичского муниципального района"



### Условные обозначения:

- Граница природного парка
- Граница сельского поселения
- ▬ Автомобильные дороги регионального и межмуниципального значения (асфальтированные)
- ▬ Автомобильные дороги регионального и межмуниципального значения (грунтовые)
- Маршруты передвижения автотранспортных средств к объектам рекреации по территории природного парка
- ▲ Зелёные стоянки
- Базы отдыха
- Смотровые площадки
- Рыболовно-бивучачные стоянки
- Населённые пункты

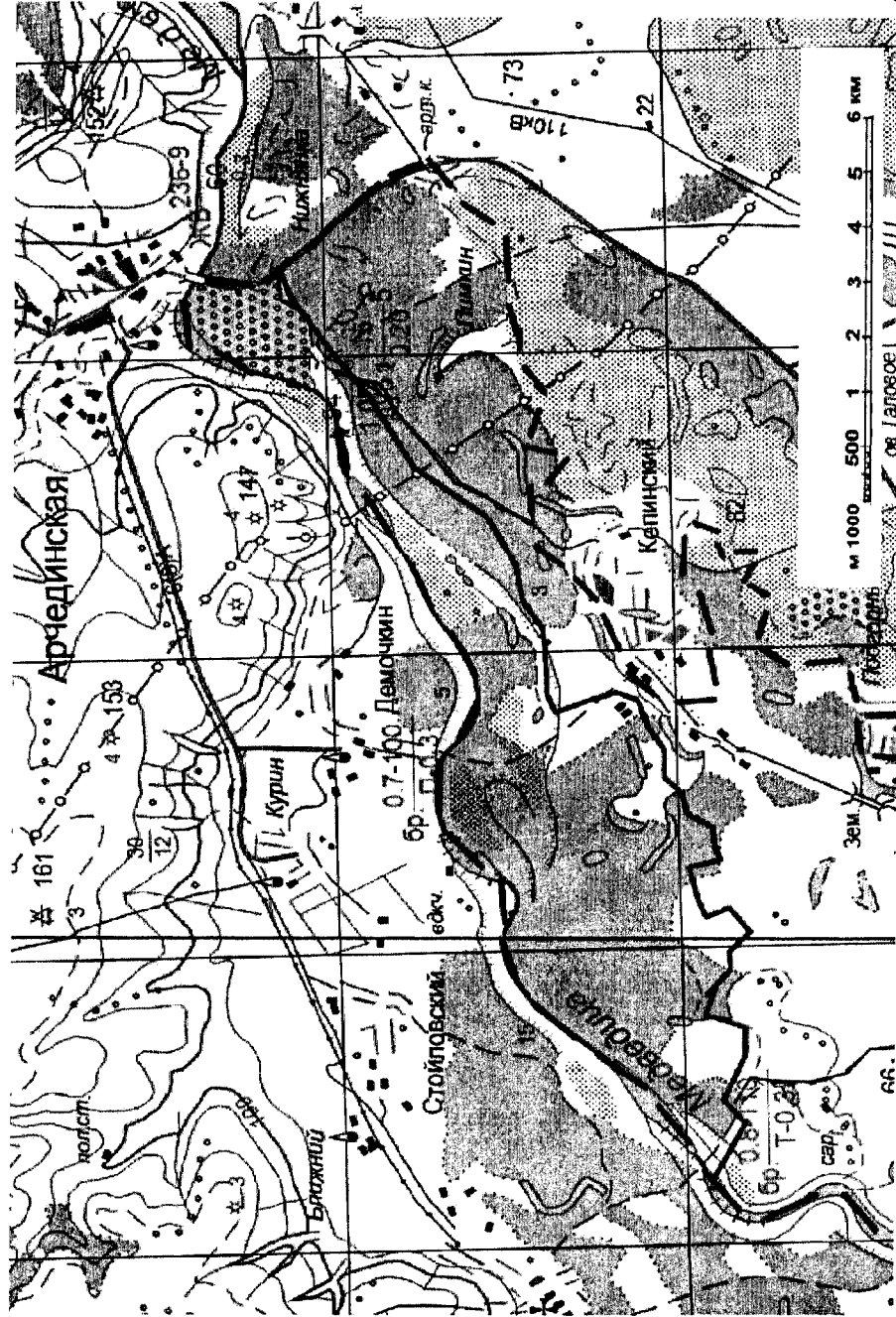
Картохема "Маршруты передвижения автотранспортных средств к объектам рекреации и места для размещения (стоянки) автотранспортных средств по территории природного парка "Усть-Медведицкий" в границах городского поселения г. Серафимович"



### Условные обозначения:

- Граница природного парка
- Граница сельского поселения
- ▭ Автомобильные дороги регионального и межмуниципального значения (асфальтированные)
- ▭ Автомобильные дороги регионального и межмуниципального значения (грунтовые)
- Маршруты передвижения автотранспортных средств к объектам рекреации по территории природного парка
- ▲ Зелёные стоянки
- ▲ Базы отдыха
- ▲ Смотровые площадки
- ▲ Рыболовно-бивуачные стоянки
- Населённые пункты

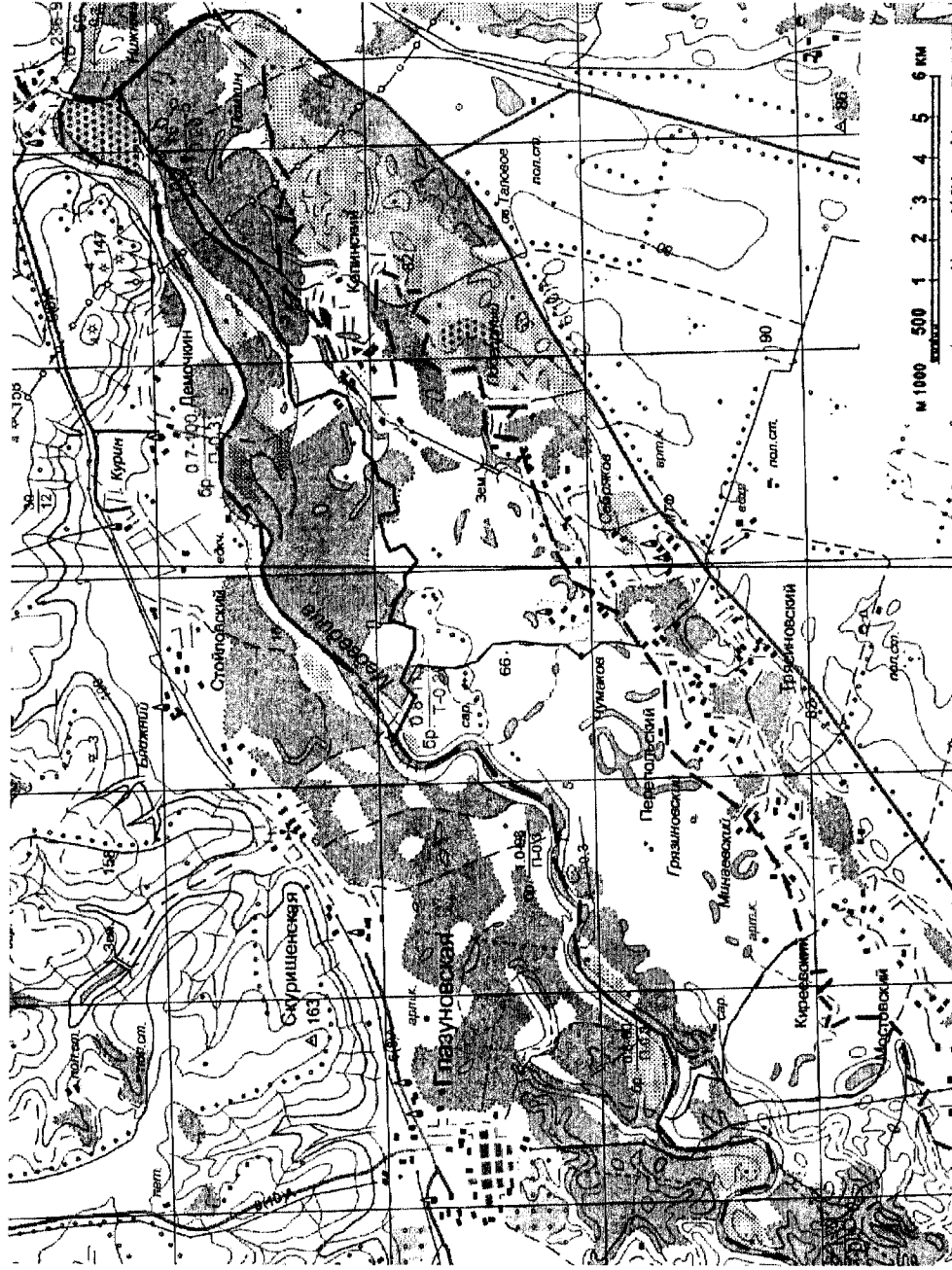
Картохема "Маршруты передвижения автотранспортных средств к объектам рекреации и места для размещения (стоянки) автотранспортных средств по территории природного парка "Усть-Медведицкий" в границах Теркинского сельского поселения Серафимовичского муниципального района"



### Условные обозначения:

- Граница природного парка
- Граница сельского поселения
- ▭ Автомобильные дороги регионального и межмуниципального значения (асфальтированные и грунтовые)
- ▭ Автомобильные дороги регионального и межмуниципального значения (грунтовые)
- Маршруты передвижения автотранспортных средств к объектам рекреации по территории природного парка
- ▲ Зелёные стоянки
- ▲ Базы отдыха
- ▲ Смотровые площадки
- ▲ Рыболовно-бивачные стоянки
- Населённые пункты

Картограмма "Маршруты передвижения автотранспортных средств к объектам рекреации и места для размещения (стоянки) автотранспортных средств по территории природного парка "Усть-Медведицкий" в границах Трясиновского сельского поселения Серафимовичского муниципального района"

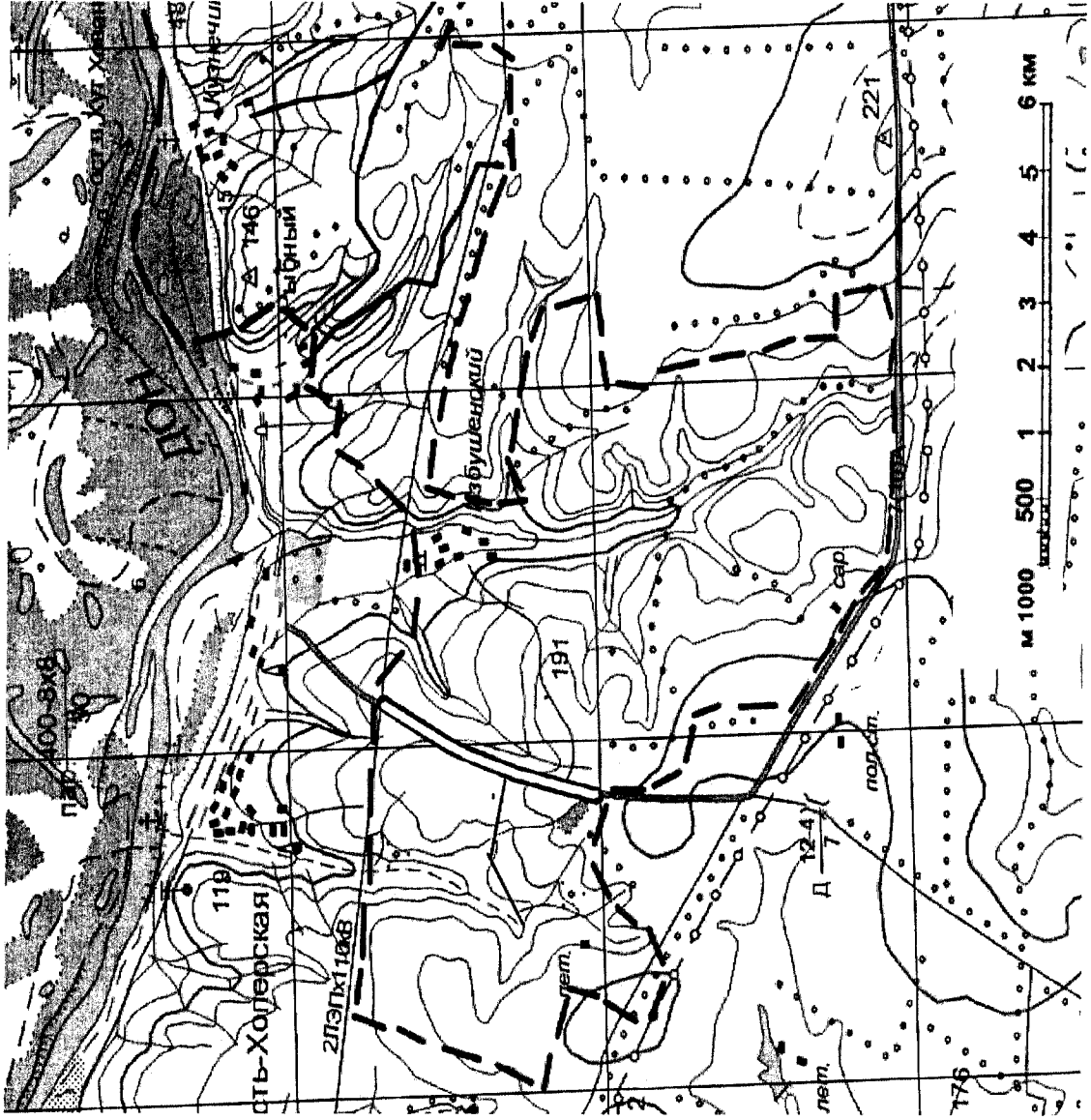


### Условные обозначения:

- Граница природного парка
- Граница сельского поселения
- Автомобильные дороги регионального и межмуниципального значения (асфальтированные)
- ▭ Автомобильные дороги регионального и межмуниципального значения (грунтовые)
- Маршруты передвижения автотранспортных средств к объектам рекреации по территории природного парка
- ▲ Зелёные стоянки
- ▣ Базы отдыха
- ▤ Смотровые площадки
- ▥ Рыболовно-бивучачные стоянки
- Населённые пункты



Картохема "Маршруты передвижения автотранспортных средств к объектам рекреации и места для размещения (стоянки) автотранспортных средств по территории природного парка "Усть-Медведицкий" в границах Усть-Хоперского сельского поселения Серафимовичского муниципального района"




### Условные обозначения:

- Граница природного парка
- Граница сельского поселения
- Автомобильные дороги регионального и межмуниципального значения (асфальтированные)
- Автомобильные дороги регионального и межмуниципального значения (грунтовые)
- Маршруты передвижения автотранспортных средств к объектам рекреации по территории природного парка
- ▲ Зелёные стоянки
- Базы отдыха
- ▲ Смотровые площадки
- Рыболовно-бивуачные стоянки
- Населённые пункты




Картосхема "Маршруты передвижения автотранспортных средств к объектам рекреации и места для размещения (стоянки) автотранспортных средств по территории природного парка "Цимлянские пески" в границах Чернышковского муниципального района"



Условные обозначения:

- |   |  |   |                        |   |                        |
|---|--|---|------------------------|---|------------------------|
| ■ | Граница природного парка   | ● | Населённые пункты      | ⊠ | Места массового отдыха |
| — | Граница сельского поселения  | □ | Административный центр | ⊞ | Смотровые вышки        |
| — | Маршруты передвижения автотранспортных средств к объектам рекреации по территории природного парка | ⊞ | Визит-центр            |   |                        |

Картохема "Маршруты передвижения автотранспортных средств к объектам рекреации и места для размещения (стоянки) автотранспортных средств по территории природного парка "Щербаковский" в границах Верхнедобрянского сельского поселения Камышинского муниципального района"




#### Условные обозначения

- Граница природного парка
- · · · Граница сельского поселения
- Автомобильные дороги общего пользования регионального значения (асфальтированные)
- Автомобильные дороги общего пользования регионального значения (грунтовые)
- Маршруты передвижения автотранспортных средств к объектам рекреации по территории природного парка
- Населенные пункты
- Административный центр
- Ⓐ Визит-центры и экологические центры
- ▲ Зеленые стоянки
- Смотровые площадки
- Ⓐ Рыболовно-бивуачные стоянки
- Ⓐ Пляжи
- Ⓐ Места массового отдыха
- Ⓐ Базы отдыха
- Ⓐ Дачная рекреация
- Ⓐ Места для размещения транспорта, сезонные

0 1 2 3 4 5 км

Картохема "Маршруты передвижения автотранспортных средств к объектам рекреации и места для размещения (стоянки) автотранспортных средств по территории природного парка "Щербаковский" в границах Воднобуерачного сельского поселения Камышинского муниципального района"




#### Условные обозначения

- Граница природного парка
- · · · Граница сельского поселения
- Автомобильные дороги общего пользования регионального значения (асфальтированные)
- Автомобильные дороги общего пользования регионального значения (грунтовые)
- Маршруты передвижения автотранспортных средств к объектам рекреации по территории природного парка
- Населенные пункты
- Административный центр
- Ⓔ Визит-центры и экологические центры
- ▲ Зеленые стоянки
- ▽ Смотровые площадки
- Ⓕ Рыболовно-бивучачные стоянки
- Ⓖ Пляжи
- Ⓖ Места для размещения транспорта, сезонные

0 1 2 3 4 5 км

Картосхема "Маршруты передвижения автотранспортных средств к объектам рекреации и места для размещения (стоянки) автотранспортных средств по территории природного парка "Щербаковский" в границах Нижнедобрянского сельского поселения Камышинского муниципального района"




#### Условные обозначения

- Граница природного парка
- · · · Граница сельского поселения
- Автомобильные дороги общего пользования регионального значения (асфальтированные)
- Автомобильные дороги общего пользования регионального значения (грунтовые)
- Маршруты передвижения автотранспортных средств к объектам рекреации по территории природного парка
- Населенные пункты
- Административный центр
- Ⓐ Визит-центры и экологические центры
- Ⓐ Зеленые стоянки
- Ⓐ Смотровые площадки
- Ⓐ Рыболовно-бивучачные стоянки
- Ⓐ Пляжи
- Ⓐ Места массового отдыха
- Ⓐ Базы отдыха
- Ⓐ Дачная рекреация
- Ⓐ Места для размещения транспорта, сезонные

0 1 2 3 4 5 км

Картохема "Маршруты передвижения автотранспортных средств к объектам рекреации и места для размещения (стоянки) автотранспортных средств по территории природного парка "Щербаковский" в границах Терновского сельского поселения Камышинского муниципального района"



Условные обозначения

- Граница природного парка
- - - Граница сельского поселения
- Автомобильные дороги общего пользования регионального значения (асфальтированные)
- Автомобильные дороги общего пользования регионального значения (грунтовые)
- Маршруты передвижения автотранспортных средств к объектам рекреации по территории природного парка
- Населенные пункты
- Административный центр
- ▲ Визит-центры и экологические центры
- ▲ Зеленые стоянки
- ▲ Смотровые площадки
- ▲ Рыболовно-бивуачные стоянки
- ▲ Пляжи
- ▲ Места массового отдыха
- ▲ Базы отдыха
- ▲ Дачная рекреация
- ▲ Места для размещения транспорта, сезонные

0 1 2 3 4 5 км



Картосхема "Маршруты передвижения автотранспортных средств к объектам рекреации и места для размещения (стоянки) автотранспортных средств по территории природного парка "Эльтонский" в границах Палласовского муниципального района"

